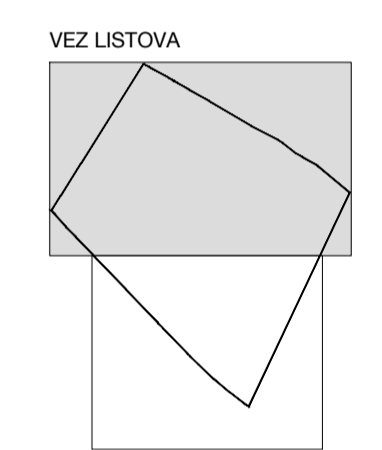


- GRANICE**
- GRANICA OBLIHVATA PLANA
 - Z-1** GRANICA GRAĐEVNE ČESTICE S OZNAKOM GRAĐEVNE ČESTICE
- NAMJENA POVRŠINA**
- I1** GOSPODARSKA NAMJENA
I1-pretežito industrijska, I2-pretežito zanatska
K1-pretežito uslužna, K2-pretežito trgovačka, K3-komunalno servisna
 - Z** ZAŠTITNE ZELENE POVRŠINE
 - IS** POVRŠINE INFRASTRUKTURNIH SUSTAVA

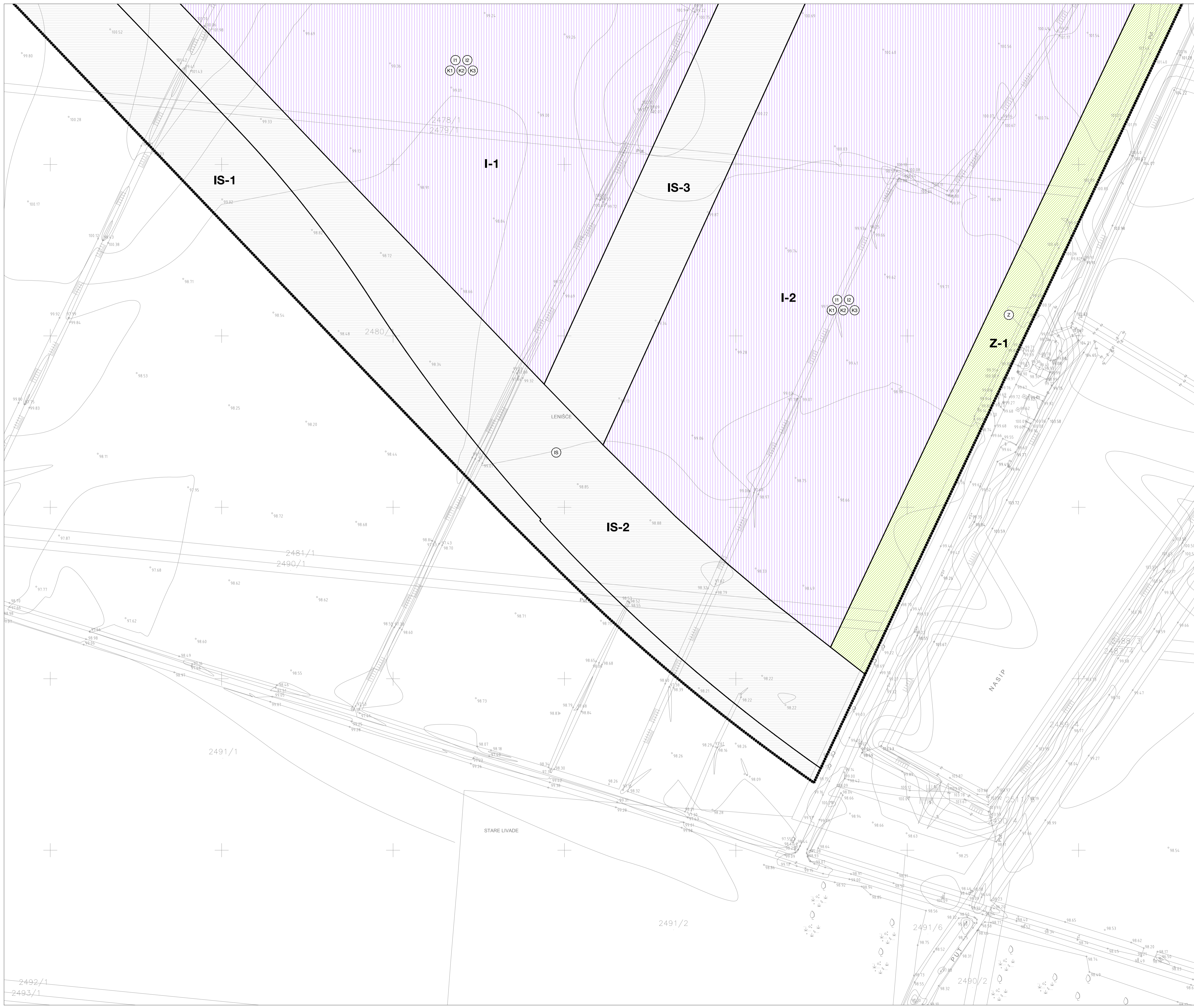


DETALJNI PLAN UREĐENJA 11
 Kartografski prikaz broj 1:
DETALJNA NAMJENA POVRŠINA

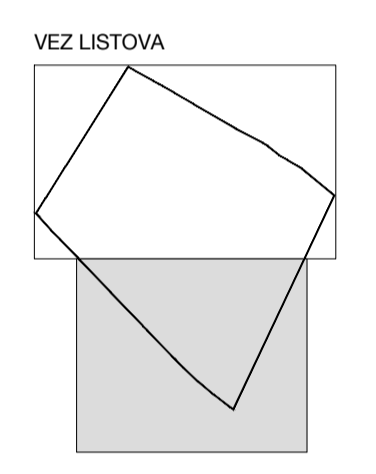
Mjerilo 1 : 1 000

0 10 20 30 40 50 60 70 80 90 100 m

Županija: SISACKO-MOSLAVAČKA ŽUPANIJA	
Grad: GRAD KUTINA	
Naziv prostornog plana: DETALJNI PLAN UREĐENJA 11	
Naziv kartografskog prikaza: DETALJNA NAMJENA POVRŠINA	
Broj kartografskog prikaza: 1	Mjerilo kartografskog prikaza: 1 : 1 000
List: 1	
Odluka o izradi prostornog plana (službeno glasilu): Službene novine Grada Kutine 10a/10	Odluka predstavničkog tijela o donošenju plana (službeno glasilu): Službene novine Grada Kutine 08/11
Javna rasprava (datum objave): 06. kolovoza 2011. godine (u dnevnom tisku - "Večernji list")	Javni uvid održan: od: 16. kolovoza 2011. godine do: 15. rujna 2011. godine
Pečat tijela odgovornog za provedbu javne rasprave:	Osoba odgovorna za provedbu javne rasprave: Danijel Husnjak dipl. ing. grad.
Pravna osoba koja je izradila plan: Grgurević i partneri d.o.o. Savska cesta 19/III, 10000 Zagreb	
Pečat pravne osobe koja je izradila plan:	Odgovorni voditelj: Ivona Jerković, dipl. ing. arh.
Stručni tim u izradi plana: Prof. dr. sc. Oleg Grgurević, dipl. ing. arh., dipl. ing. šum. Ivona Jerković, dipl. ing. arh. Hrvoje Vidović, dipl. ing. arh. Slađana Lutić, mag. ing. arch. Deanika Hirjan, dipl. iur.	Veljko Adamović, dipl. ing. grad. Vladimir Rupčić, dipl. ing. stroj. Ivan Šović, ing. el. Domagoj Rupčić, struč. spec. ing. asist. Mr. sc. Hrvoje Carić, dipl. oec., dipl. struč. zaštite okoliša
Pečat predstavničkog tijela:	Predsjednik predstavničkog tijela: Zlatko Babić, dipl. ing.
Istovjetnost ovog prostornog plana s izvornikom ovjerava:	Pečat nadležnog tijela:



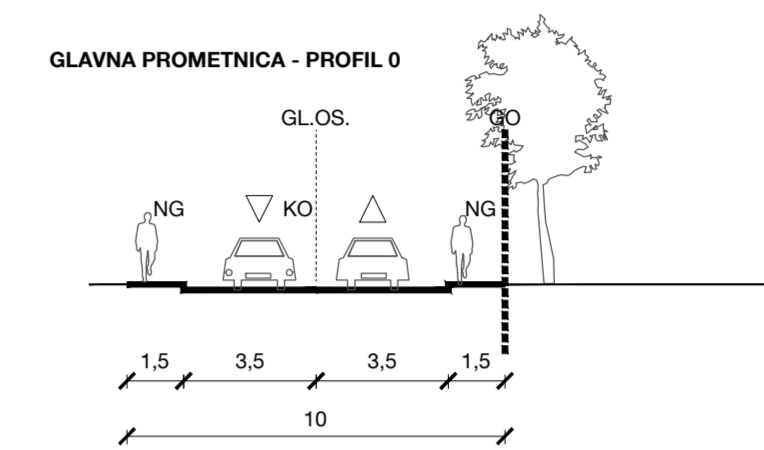
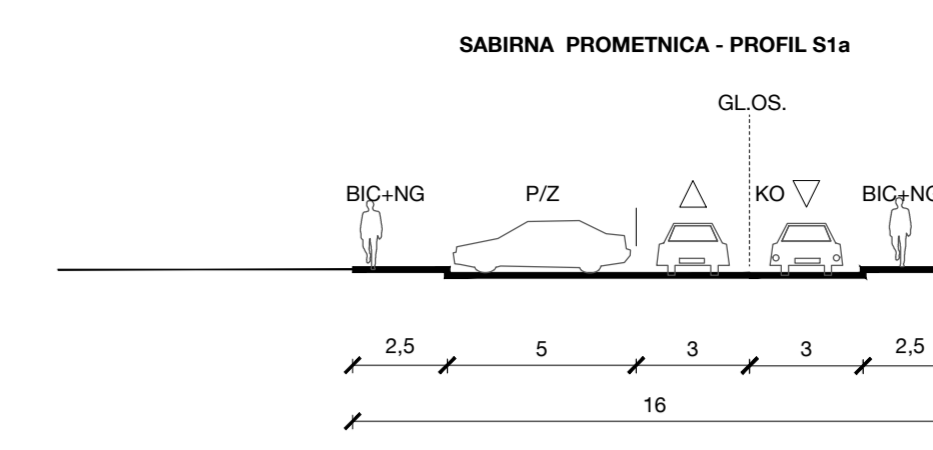
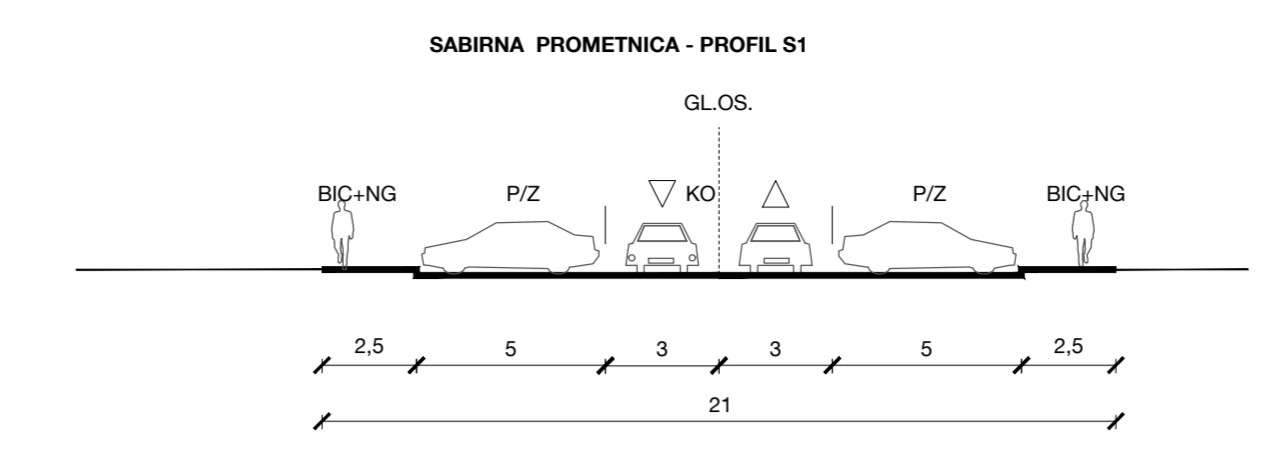
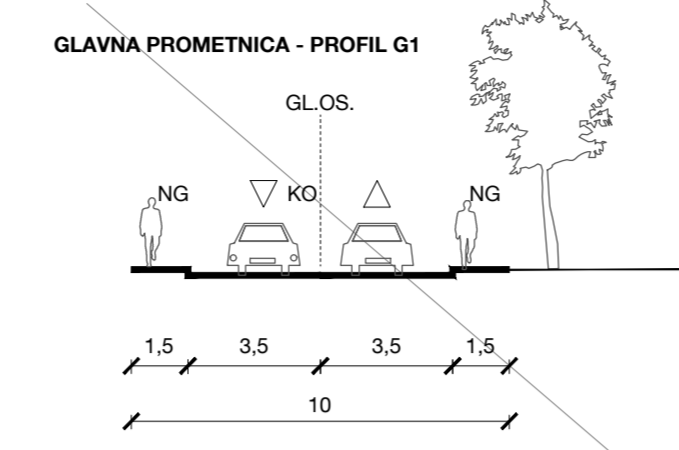
GRANICE	
	GRANICA OBUHVATA PLANA
	GRANICA GRADEVNE ČESTICE S OZNAKOM GRADEVNE ČESTICE
	NAMJENA POVRŠINA
	GOSPODARSKA NAMJENA I1-pretežito industrijska, I2-pretežito zanatska K1-pretežito uslužna, K2-pretežito trgovačka, K3-komunalno servisna
	ZAŠTITNE ZELENE POVRŠINE
	POVRŠINE INFRASTRUKTURNIH SUSTAVA



DETALJNI PLAN UREĐENJA 11
Kartografski prikaz broj 1:
DETALJNA NAMJENA POVRŠINA

Mjerilo 1 : 1 000

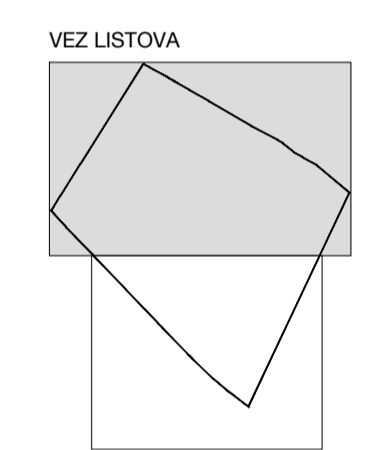
Županija:	SISAČKO-MOSLAVAČKA ŽUPANIJA
Grad:	GRAD KUTINA
Naziv prostornog plana:	DETALJNI PLAN UREĐENJA 11
Naziv kartografskog prikaza:	DETALJNA NAMJENA POVRŠINA
Broj kartografskog prikaza:	1
Mjerilo kartografskog prikaza:	1 : 1 000
List: 2	
Odluka o izradi prostornog plana (službeno glasilo): Službene novine Grada Kutine 10a/10	Odluka predstavničkog tijela o donošenju plana (službeno glasilo): Službene novine Grada Kutine 08/11
Javna rasprava (datum objave): 06. kolovoza 2011. godine (u dnevnom tisku - "Večernji list")	Javni uvid održan: od: 16. kolovoza 2011. godine do: 15. rujna 2011. godine
Pečat tijela odgovornog za provedbu javne rasprave:	Osoba odgovorna za provedbu javne rasprave: Danijel Husnjak dipl. ing. građ.
Pravna osoba koja je izradila plan:	Grgurević i partneri d.o.o. Savska cesta 19/III, 10000 Zagreb
Pečat pravne osobe koja je izradila plan:	Odgovorni voditelj: Ivona Jerković, dipl. ing. arh.
Stručni tim u izradi plana: Prof. dr. sc. Oleg Grgurević, dipl. ing. arh., dipl. ing. šum. Ivona Jerković, dipl. ing. arh. Hrvoje Vidović, dipl. ing. arh. Slaven Letica, mag. ing. arch. Deanka Hirjan, dipl. iur.	Veljko Adamović, dipl. ing. građ. Vladimir Rupčić, dipl. ing. stroj. Ivan Šović, ing. el. Domagoj Rupčić, struč. spec. ing. aedif. Mr. sc. Hrvoje Carić, dipl. oec., dipl. struč. zaštite okoliša
Pečat predstavničkog tijela:	Predsjednik predstavničkog tijela: Zlatko Babić, dipl. ing.
Istovjetnost ovog prostornog plana s izvornikom ovjerava:	Pečat nadležnog tijela:



TUMAČ

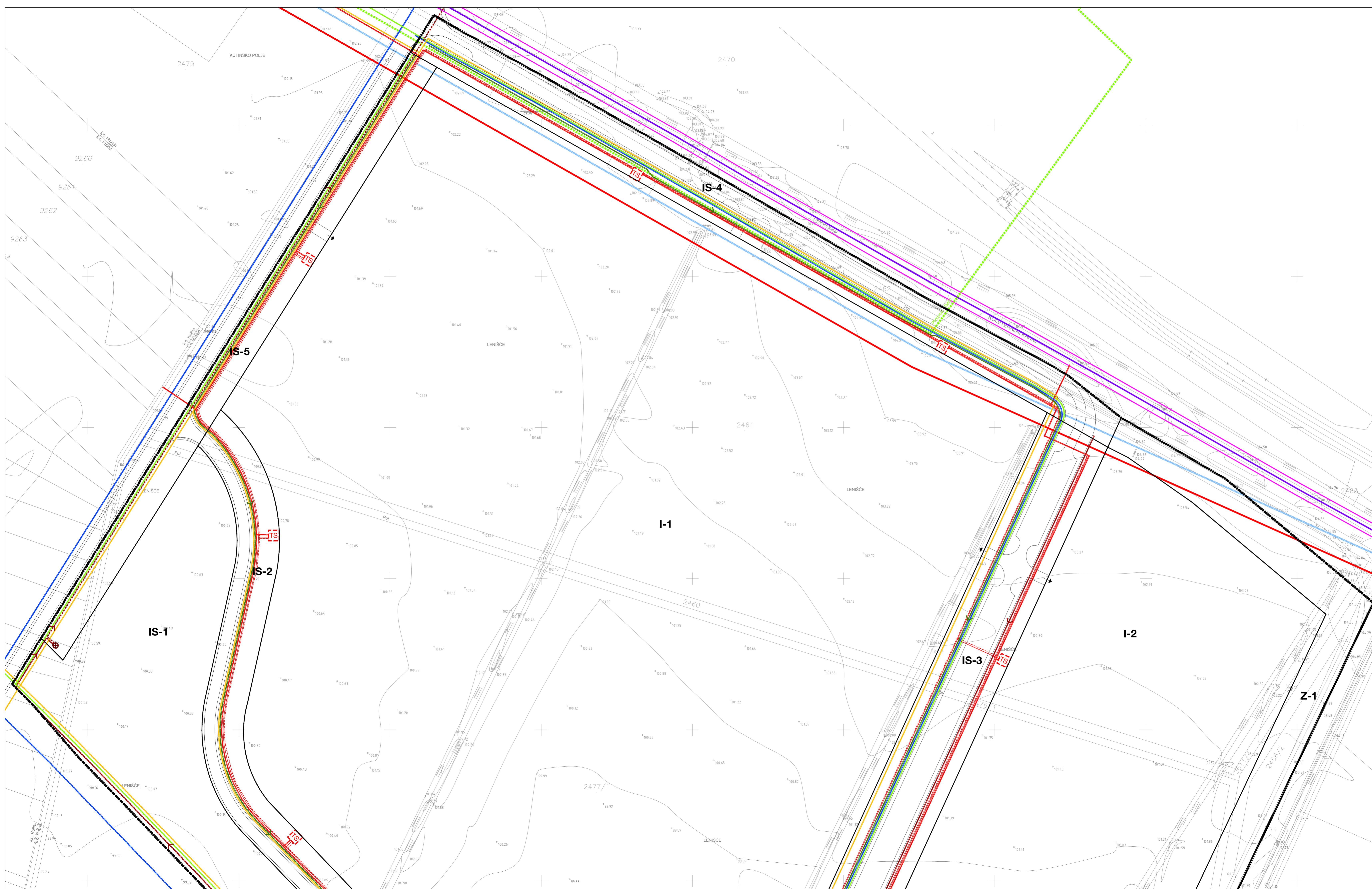
GL.OS.	glavna os prometnice	V	voda
KO	kolnik	Kf	fekalna kanalizacija
BIC	biciklistička staza	Ko	oborinska kanalizacija
NG	nogostup	E	struja
P	parkiranje	Tf	telefon
Z	zelenilo	Pl	plin
		GO	granica obuhvata DPU-a

- GRANICE**
- GRANICA OBUHVATA PLANA
 - GRANICA GRAĐEVNE ČESTICE S OZNAKOM GRAĐEVNE ČESTICE
 - CESTOVNI, PJEŠAČKI I BICIKLISTIČKI PROMET
 - PROMETNICA
 - ZELENE POVRŠINE U KORIDORU PROMETNICE
 - PJEŠAČKE I PJEŠAČKO-BICIKLISTIČKE POVRŠINE
 - BICIKLISTIČKA STAZA (NAČELNA POZICIJA U KORIDORU PROMETNICE)
 - PARKIRANJE U KORIDORU PROMETNICE
 - OZNAKA PRESJEKA PROMETNICE
 - KOLNI PRISTUP GRAĐEVNOJ ČESTICI - PRIMARNI KOLNI PRISTUP GRAĐEVNOJ ČESTICI
 - SEKUNDARNI KOLNI PRISTUP GRAĐEVNOJ ČESTICI

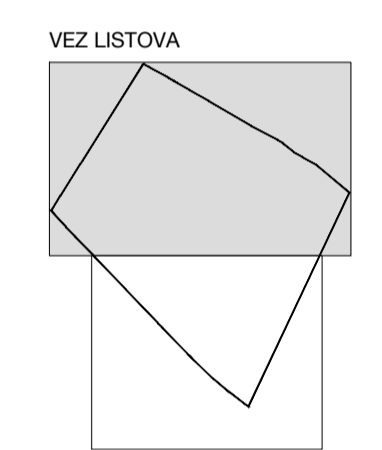


DETALJNI PLAN UREĐENJA 11
 Kartografski prikaz broj 2a:
PROMETNA, TELEKOMUNIKACIJSKA I KOMUNALNA INFRASTRUKTURNA MREŽA - PROMET
 Mjerilo 1 : 1 000

Županija:	SISAČKO-MOSLAVAČKA ŽUPANIJA
Grad:	GRAD KUTINA
Naziv prostornog plana:	DETALJNI PLAN UREĐENJA 11
Naziv kartografskog prikaza:	PROMETNA, TELEKOMUNIKACIJSKA I KOMUNALNA INFRASTRUKTURNA MREŽA - PROMET
Broj kartografskog prikaza:	2a
Mjerilo kartografskog prikaza:	1 : 1 000
Odluka o izradi prostornog plana (službeno glasiloo):	Odluka predstavničkog tijela o donošenju plana (službeno glasiloo):
Službene novine Grada Kutine 10a/10	Službene novine Grada Kutine 08/11
Javna rasprava (datum objave):	Javni uvid održan:
06. kolovoza 2011. godine (u drvenom tisku - "Večernji list")	od: 16. kolovoza 2011. godine do: 15. rujna 2011. godine
Pečat tijela odgovornog za provedbu javne rasprave:	Osoba odgovorna za provedbu javne rasprave:
	Danijel Husnjak dipl. ing. grad.
Pravna osoba koja je izradila plan:	Grgurević i partneri d.o.o.
Pečat pravne osobe koja je izradila plan:	Savska cesta 19/III, 10000 Zagreb
	Odgovorni voditelj:
	Ivona Jerković, dipl. ing. arh.
Stručni tim u izradi plana:	
Prof. dr. sc. Oleg Grgurević, dipl. ing. arh., dipl. ing. šum. Ivona Jerković, dipl. ing. arh. Hrvoje Vidović, dipl. ing. arh. Stavros Leticica, mag. ing. arch. Dianka Hirjan, dipl. jur.	Veljko Adamović, dipl. ing. grad. Vladimir Rupčić, dipl. ing. stroj. Ivan Šović, ing. el. Domagoj Rupčić, struč. spec. ing. asist. Mr. sc. Hrvoje Carić, dipl. oec., dipl. struč. zaštite okoliša
Pečat predstavničkog tijela:	Predsjednik predstavničkog tijela:
	Zlatko Babić, dipl. ing.
Istovjetnost ovog prostornog plana s izvornikom ovjerava:	Pečat nadležnog tijela:



GRANICE	VODOOPSKRBA
■■■■■■■ GRANICA OBLIHVATA PLANA	— OSTATI VODOOPSKREBNI CJEVOVODI - PLANIRANI
Z-1 GRANICA GRAĐEVINE ČESTICE S OZNAKOM GRAĐEVINE ČESTICE	ODVODNJA OTPADNIH VODA
JAVNE TELEKOMUNIKACIJE	⊕ CRPNA STANICA - PLANIRANA
— KORISNIČKI I SPOJNI VODOVI TELEKOMUNIKACIJSKE INFRASTRUKTURE (TK) - PLANIRANI	— KANAL ODVODNJE SANITARNE VODE (TLAČNI) - PLANIRANI
— GAJEVNI TRANSPORT PLINA	— KANAL ODVODNJE SANITARNE VODE (GRAVITACIJSKI) - PLANIRANI
— PLINOVOD VIŠE RAZINE - POSTOJEĆI	— KANAL ODVODNJE OBORINSKE VODE (GRAVITACIJSKI) - PLANIRANI
— LOKALNI PLINOVOD - PLANIRANI	OSTALI VODOVI I KANALI
ELEKTROENERGETIKA	— LATERALNI KANAL - POSTOJEĆI
— DALEKOVOD 10 (20) kV (PODZEMNI) - PLANIRANI	— GIPSOVOD - POSTOJEĆI
— DALEKOVOD 0,4 kV (PODZEMNI) - PLANIRANI	— ENERGETSKI VOD - POSTOJEĆI
— VOD JAVNE RASVJETE (PODZEMNI) - PLANIRANI	→ PRIKLJUČAK GRAĐEVINE ČESTICE NA TELEKOMUNIKACIJSKU I KOMUNALNU INFRASTRUKTURNU MREŽU
TS TRANSFORMATORSKA STANICA 10(20)/0,4 kV - PLANIRANA	

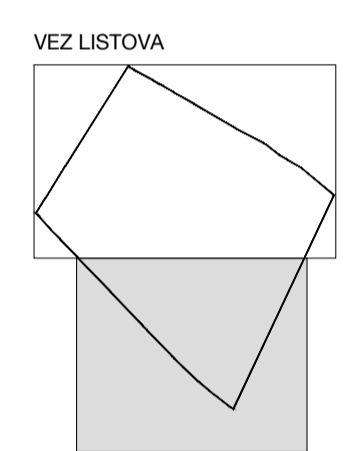


DETALJNI PLAN UREĐENJA 11
 Kartografski prikaz broj 2b:
PROMETNA, TELEKOMUNIKACIJSKA I KOMUNALNA INFRASTRUKTURNA MREŽA - TELEKOMUNIKACIJSKA I KOMUNALNA INFRASTRUKTURNA MREŽA
 Mjerilo 1 : 1 000

Županija:	SISAČKO-MOSLAVAČKA ŽUPANIJA
Grad:	GRAD KUTINA
Naziv prostornog plana:	DETALJNI PLAN UREĐENJA 11
Naziv kartografskog prikaza:	PROMETNA, TELEKOMUNIKACIJSKA I KOMUNALNA INFRASTRUKTURNA MREŽA - TELEKOMUNIKACIJSKA I KOMUNALNA INFRASTRUKTURNA MREŽA
Broj kartografskog prikaza:	2b
Mjerilo kartografskog prikaza:	1 : 1 000
Lista:	1
Odluka o izradi prostornog plana (službeno glasilo):	Odluka predstavničkog tijela o donošenju plana (službeno glasilo):
Službene novine Grada Kutine 10a/10	Službene novine Grada Kutine 08/11
Javna rasprava (datum objave):	Javni uvid održan:
06. kolovoza 2011. godine (u drvenom tisku - "Večernji list")	od: 16. kolovoza 2011. godine do: 15. rujna 2011. godine
Pečat tijela odgovornog za provedbu javne rasprave:	Osoba odgovorna za provedbu javne rasprave:
	Danielj Husnjak dipl. ing. građ.
Pravna osoba koja je izradila plan:	Grgurević i partneri d.o.o.
	Savska cesta 19/III, 10000 Zagreb
Pečat pravne osobe koja je izradila plan:	Odgovorni voditelj:
	Ivona Jerković, dipl. ing. arh.
Stručni tim u izradi plana:	
Prof. dr. sc. Oleg Grgurević, dipl. ing. arh., dipl. ing. šum. Ivona Jerković, dipl. ing. arh. Hrvoje Vidović, dipl. ing. arh. Slavica Lutić, mag. ing. arch. Deanika Hirjan, dipl. jur.	Veljko Adamović, dipl. ing. građ. Vladimir Rupčić, dipl. ing. stroj. Ivan Šović, ing. el. Domagoj Rupčić, struč. spec. ing. asist. Mr. sc. Hrvoje Čarić, dipl. oec., dipl. struč. zaštite okoliša
Pečat predstavničkog tijela:	Predsjednik predstavničkog tijela:
	Zlatko Babić, dipl. ing.
Istovjetnost ovog prostornog plana s izvornikom ovjerava:	Pečat nadležnog tijela:

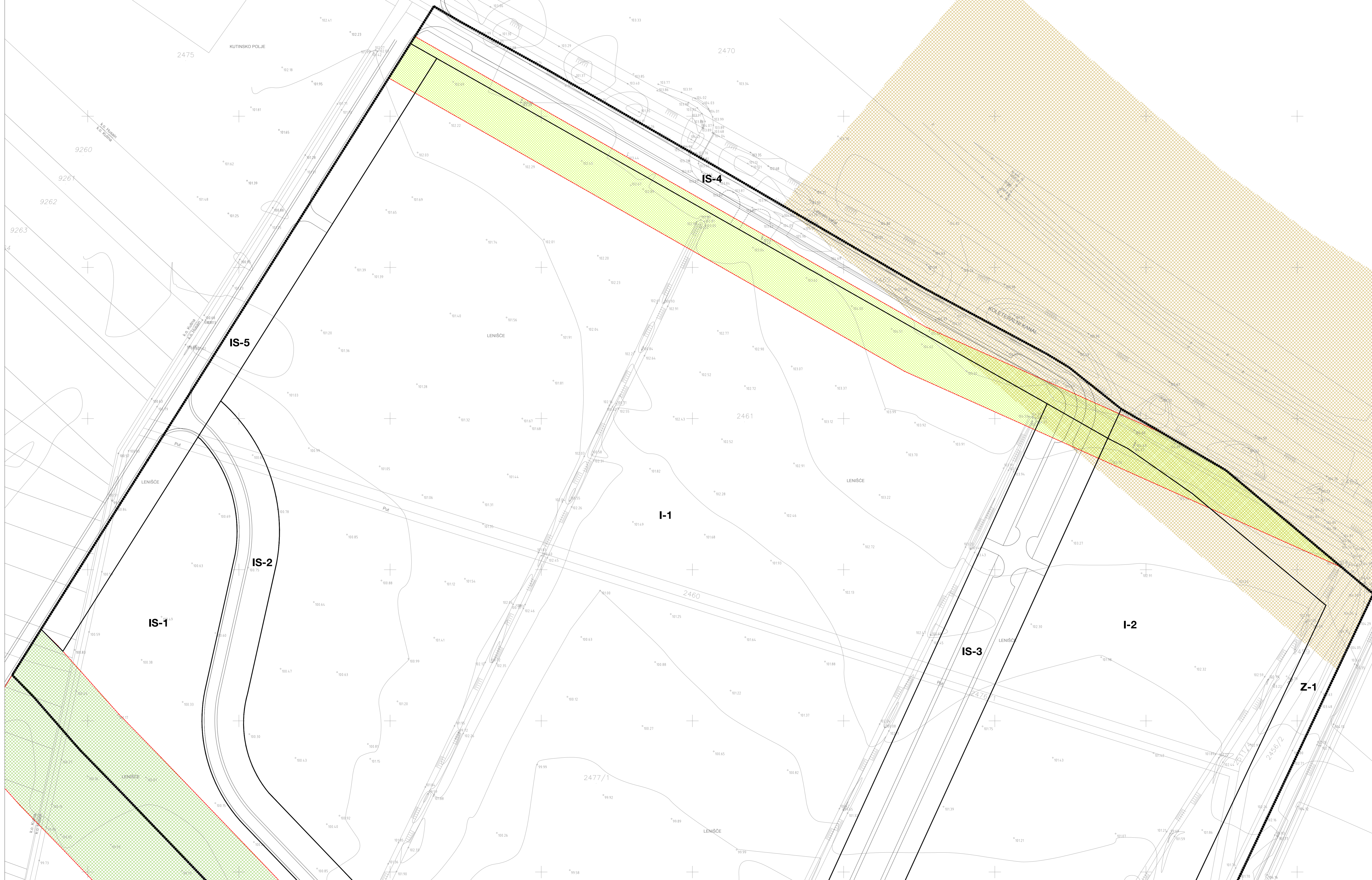


GRANICE	VODOOPSKRBA
<p>■■■■■■■■ GRANICA OBUHVATA PLANA</p> <p>Z-1 GRANICA GRADEVNE ČESTICE S OZNAKOM GRADEVNE ČESTICE</p>	<p>— OŠTAJI VODOOPSKRIBNI CJEVOVODI - PLANIRANI</p>
<p>— JAVNE TELEKOMUNIKACIJE</p> <p>— KORISNIČKI I SPOJNI VODOVI TELEKOMUNIKACIJSKE INFRASTRUKTURE (TK) - PLANIRANI</p>	<p>— ODVODNJA OTPADNIH VODA</p> <p>— KANAL ODVODNJE SANITARNE VOĐE (GRAVITACIJSKI) - PLANIRANI</p> <p>— KANAL ODVODNJE OBORINSKE VOĐE (GRAVITACIJSKI) - PLANIRANI</p>
<p>— CJEVNI TRANSPORT PLINA</p> <p>— PLINOVOD VIŠE RAZINE - POSTOJEĆI - PLINOVOD "TMG"</p> <p>— LOKALNI PLINOVOD - PLANIRANI</p>	<p>— PRIKLJUČAK GRADEVNE ČESTICE NA TELEKOMUNIKACIJSKU I KOMUNALNU INFRASTRUKTURNU MREŽU</p>
<p>— ELEKTROENERGETIKA</p> <p>— DALEKOVOD 10 (20) kV (PODZEMNI) - PLANIRANI</p> <p>— DALEKOVOD 0,4 kV (PODZEMNI) - PLANIRANI</p> <p>— VOD JAVNE RASVJETE (PODZEMNI) - PLANIRANI</p> <p>TS TRANSFORMATORSKA STANICA 10/20/0,4 kV - PLANIRANA</p>	

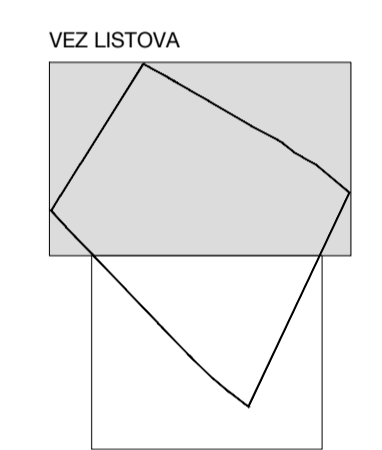


DETALJNI PLAN UREĐENJA 11
 Kartografski prikaz broj 2b:
PROMETNA, TELEKOMUNIKACIJSKA I KOMUNALNA INFRASTRUKTURNA MREŽA - TELEKOMUNIKACIJSKA I KOMUNALNA INFRASTRUKTURNA MREŽA
 Mjerilo 1 : 1 000

Županija:	SISAČKO-MOSLAVAČKA ŽUPANIJA
Grad:	GRAD KUTINA
Naziv prostornog plana:	DETALJNI PLAN UREĐENJA 11
Naziv kartografskog prikaza:	PROMETNA, TELEKOMUNIKACIJSKA I KOMUNALNA INFRASTRUKTURNA MREŽA - TELEKOMUNIKACIJSKA I KOMUNALNA INFRASTRUKTURNA MREŽA
Broj kartografskog prikaza:	2b
Mjerilo kartografskog prikaza:	1 : 1 000
List:	2
Odluka o izradi prostornog plana (službeno glasilo):	Odluka o izradi prostornog plana (službeno glasilo):
Službene novine Grada Kutine 10a/10	Službene novine Grada Kutine 08/11
Javna rasprava (datum objave):	Javni uvid održan:
06. kolovoza 2011. godine (u dnevnom tisku - "Večernji list")	od: 16. kolovoza 2011. godine do: 15. rujna 2011. godine
Pečat tijela odgovornog za provedbu javne rasprave:	Osoba odgovorna za provedbu javne rasprave:
	Danijel Husnjak dipl. ing. grad.
Pravna osoba koja je izradila plan:	Grgurević i partneri d.o.o.
	Savska cesta 19/III, 10000 Zagreb
Pečat pravne osobe koja je izradila plan:	Odgovorni voditelj:
	Ivana Jerković, dipl. ing. arh.
Stručni tim u izradi plana:	
Prof. dr. sc. Oleg Grgurević, dipl. ing. arh., dipl. ing. šum. Ivana Jerković, dipl. ing. arh. Hrvoje Vidović, dipl. ing. arh. Slaven Letica, mag. ing. arch. Deanka Hirjan, dipl. iur.	Veljko Adamović, dipl. ing. grad. Vladimir Rupčić, dipl. ing. stroj. Ivan Šović, ing. el. Domagoj Rupčić, struč. spec. ing. aedif. Mr. sc. Hrvoje Carić, dipl. oec., dipl. struč. zaštite okoliša
Pečat predstavničkog tijela:	Predsjednik predstavničkog tijela:
	Zlatko Babić, dipl. ing.
Istovjetnost ovog prostornog plana s izvornikom ovjerava:	Pečat nadležnog tijela:



- GRANICE**
- GRANICA OBLIVATA PLANA
 - Z-1** GRANICA GRADEVNE ČESTICE S OZNAKOM GRADEVNE ČESTICE
- OBLICI KORIŠTENJA**
- ZAŠTITNI POJAS INFRASTRUKTURNIH VODOVA (10 m od ose voda)
 - ZAŠTITNI POJAS BRZE CESTE (35 m od vanjskog ruba zemljišnog pojasa)
 - ZAŠTITNI PRILUŽNI POJAS (100 m od osi krajnjeg kolosjeka)



DETALJNI PLAN UREĐENJA 11
 Kartografski prikaz broj 3:
UVJETI KORIŠTENJA, UREĐENJA I ZAŠTITE POVRŠINA

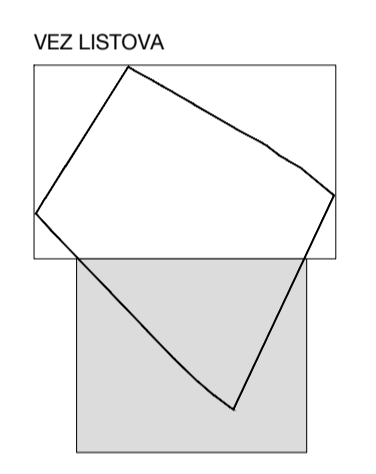
Mjerilo 1 : 1 000

0 10 20 30 40 50 60 70 80 90 100 m

Županija: SISAČKO-MOSLAVAČKA ŽUPANIJA	
Grad: GRAD KUTINA	
Naziv prostornog plana: DETALJNI PLAN UREĐENJA 11	
Naziv kartografskog prikaza: UVJETI KORIŠTENJA, UREĐENJA I ZAŠTITE POVRŠINA	
Broj kartografskog prikaza: 3	Mjerilo kartografskog prikaza: 1 : 1 000
List: 1	
Odluka o izradi prostornog plana (službeno glasilu): Službene novine Grada Kutine 10a/10	Odluka predstavničkog tijela o donošenju plana (službeno glasilu): Službene novine Grada Kutine 08/11
Javna rasprava (datum objave): 06. kolovoza 2011. godine (u drvenom tisku - "Večernji list")	Javni uvid odbran: od: 16. kolovoza 2011. godine do: 15. rujna 2011. godine
Pečat tijela odgovornog za provedbu javne rasprave:	Osoba odgovorna za provedbu javne rasprave: Danijel Husnjak dipl. ing. grad.
Pravna osoba koja je izradila plan: Grgurević i partneri d.o.o. Savska cesta 19/III, 10000 Zagreb	
Pečat pravne osobe koja je izradila plan:	Odgovorni voditelj: Ivona Jerković, dipl. ing. arh.
Stručni tim u izradi plana: Prof. dr. sc. Oleg Grgurević, dipl. ing. arh., dipl. ing. sum. Ivona Jerković, dipl. ing. arh. Hrvoje Vidović, dipl. ing. arh. Slavica Lutić, mag. ing. arch. Deanika Hirjan, dipl. ing. arh.	Veljko Adamović, dipl. ing. grad. Vladimir Rupčić, dipl. ing. stroj. Ivan Šović, ing. el. Domagoj Rupčić, struč. spec. ing. asist. Mr. sc. Hrvoje Čarić, dipl. oec., dipl. struč. zaštite okoliša
Pečat predstavničkog tijela:	Predsjednik predstavničkog tijela: Zlatko Babić, dipl. ing.
Istovjetnost ovog prostornog plana s izvornikom ovjerava:	Pečat nadležnog tijela:



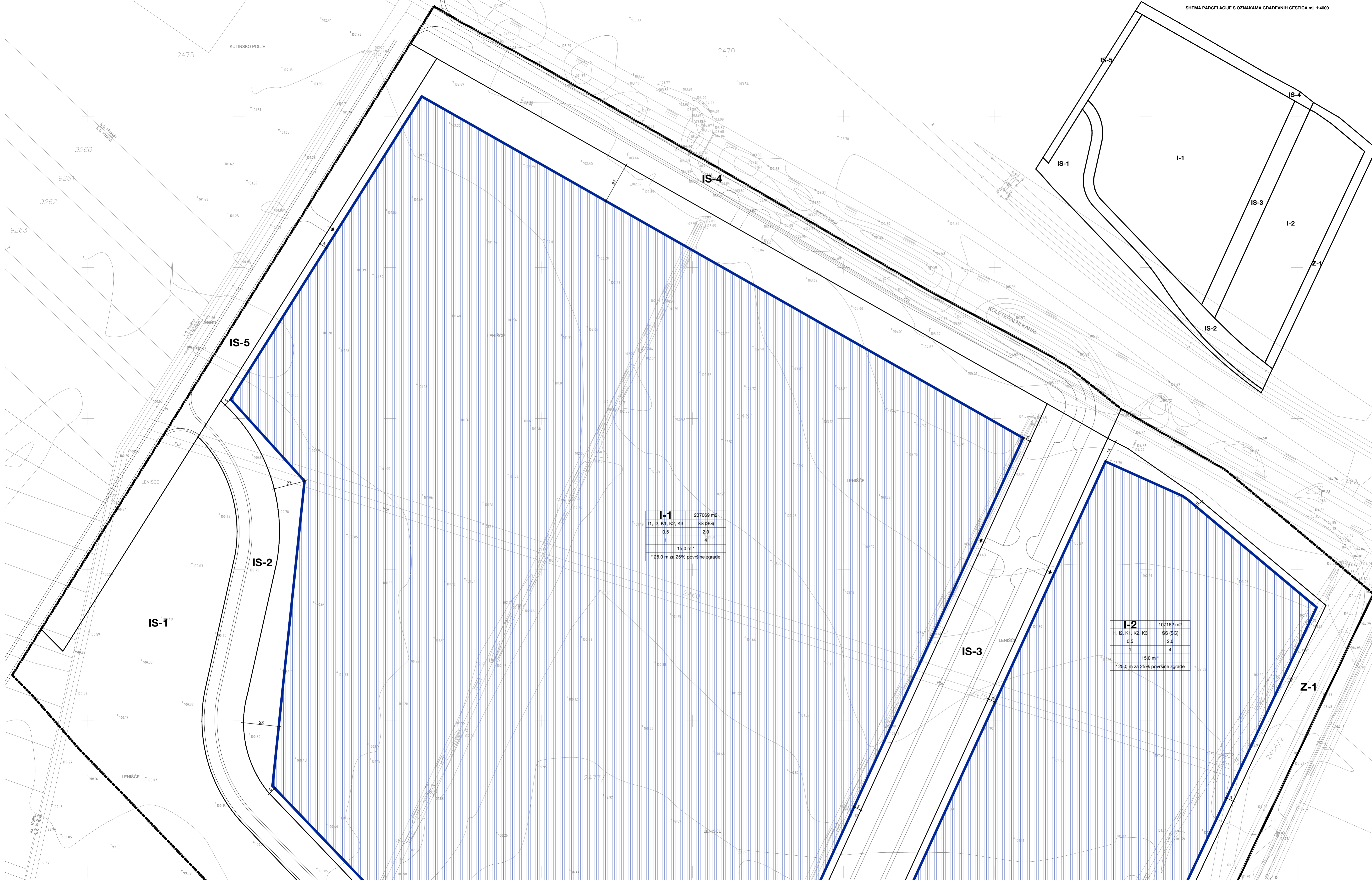
GRANICE	
	GRANICA OBUHVATA PLANA
	GRANICA GRADEVNE ČESTICE S OZNAKOM GRADEVNE ČESTICE
OBLICI KORIŠTENJA	
	ZASTITNI POJAS BRZE CESTE (35 m od vanjskog ruba zemljišnog pojasa)



DETALJNI PLAN UREĐENJA 11
 Kartografski prikaz broj 3:
UVJETI KORIŠTENJA, UREĐENJA I ZAŠTITE POVRŠINA
 Mjerilo 1 : 1 000



Županija: SISAČKO-MOSLAVAČKA ŽUPANIJA	
Grad: GRAD KUTINA	
Naziv prostornog plana: DETALJNI PLAN UREĐENJA 11	
Naziv kartografskog prikaza: UVJETI KORIŠTENJA, UREĐENJA I ZAŠTITE POVRŠINA	
Broj kartografskog prikaza: 3	Mjerilo kartografskog prikaza: 1 : 1 000
List: 2	Odluka o izradi prostornog plana (službeno glasilo): Odluka predstavničkog tijela o donošenju plana (službeno glasilo): Službene novine Grada Kutine 10a/10
Javna rasprava (datum objave): 06. kolovoza 2011. godine (u dnevnom tisku - "Večernji list")	Javni uvid održan: od: 16. kolovoza 2011. godine do: 15. rujna 2011. godine
Pečat tijela odgovornog za provedbu javne rasprave:	Osoba odgovorna za provedbu javne rasprave: Danijel Husnjak dipl. ing. grad.
Pravna osoba koja je izradila plan: Grgurević i partneri d.o.o. Savska cesta 19/III, 10000 Zagreb	
Pečat pravne osobe koja je izradila plan:	Odgovorni voditelj: Ivona Jerković, dipl. ing. arh.
Stručni tim u izradi plana: Prof. dr. sc. Oleg Grgurević, dipl. ing. arh., dipl. ing. šum. Ivona Jerković, dipl. ing. arh. Hrvoje Vidović, dipl. ing. arh. Slaven Letica, mag. ing. arch. Deanka Hirjan, dipl. iur.	Veljko Adamović, dipl. ing. grad. Vladimir Rupčić, dipl. ing. stroj. Ivan Šović, ing. el. Domagoj Rupčić, struč. spec. ing. aedif. Mr. sc. Hrvoje Čarić, dipl. oec., dipl. struč. zaštite okoliša
Pečat predstavničkog tijela:	Predsjednik predstavničkog tijela: Zlatko Babić, dipl. ing.
Istovjetnost ovog prostornog plana s izvornikom ovjerava:	Pečat nadležnog tijela:



GRANICA OBLIHVATA PLANA

GRANICA GRADEVNE ČESTICE S OZNAKOM GRADEVNE ČESTICE

UVJETI GRADNJE

GRADIVI DIO GRADEVNE ČESTICE

UDALJENOST GRADVOG DIELA GRADEVNE ČESTICE OD GRANICE GRADEVNE ČESTICE

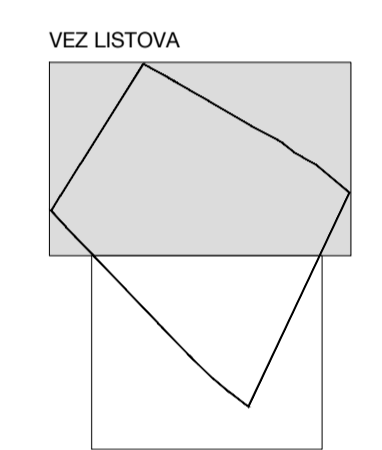
PRIKLJUČAK GRADEVNE ČESTICE NA PROMETNU, TELEKOMUNIKACIJSKU I KOMUNALNU INFRASTRUKTURNU MREŽU

URBANISTIČKI PARAMETRI - SHEMA

oznaka grad. čestice	površina grad. čestice	način gradnje
I-1	237069 m ²	SS (SG)
I-2	107162 m ²	SS (SG)

tip	max. broj podzemnih etaža	max. visina nadzemnih etaža
I-1	4	15,0 m
I-2	4	15,0 m

napomena



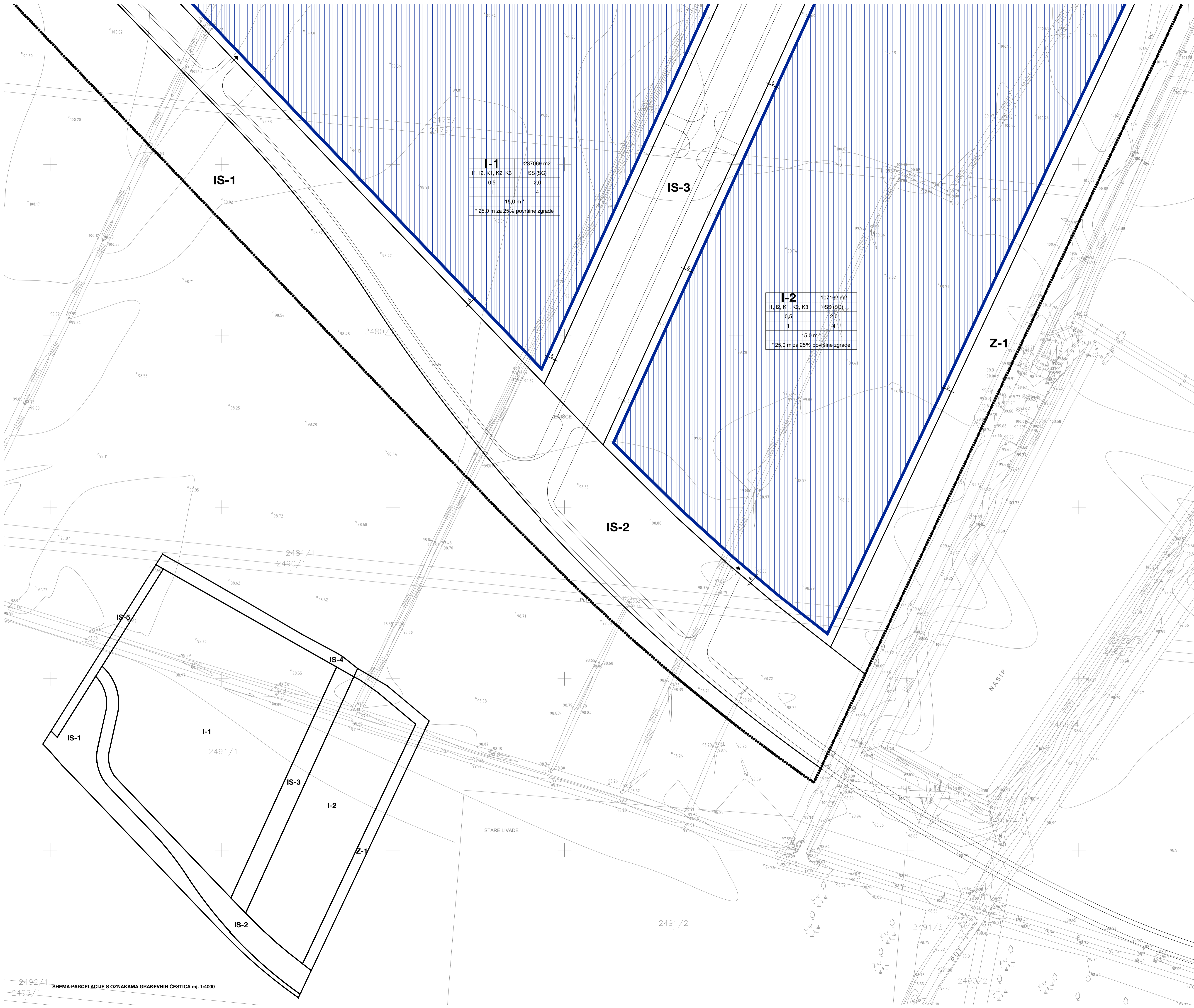
DETALJNI PLAN UREĐENJA 11
 Kartografski prikaz broj 4:
 UVJETI GRADNJE

Mjerilo 1 : 1 000

I-1	
237069 m ²	SS (SG)
0,5	2,0
1	4
15,0 m	
* 25,0 m za 25% površine zgrade	

I-2	
107162 m ²	SS (SG)
0,5	2,0
1	4
15,0 m	
* 25,0 m za 25% površine zgrade	

Županija:	SISAČKO-MOSLAVAČKA ŽUPANIJA
Grad:	GRAD KUTINA
Naziv prostornog plana:	DETALJNI PLAN UREĐENJA 11
Naziv kartografskog prikaza:	UVJETI GRADNJE
Broj kartografskog prikaza:	4
List:	1
Odluka o izradi prostornog plana (službeno glasilo):	Službene novine Grada Kutine 10a/10
Službene novine Grada Kutine 10a/10	Službene novine Grada Kutine 08/11
Javna rasprava (datum objave):	06. kolovoza 2011. godine (u drvenom tisku - "večernji list")
06. kolovoza 2011. godine (u drvenom tisku - "večernji list")	Javni uvid održan: od: 16. kolovoza 2011. godine do: 15. rujna 2011. godine
Pečat tijela odgovornog za provedbu javne rasprave:	Osoba odgovorna za provedbu javne rasprave: Danijel Husnjak dipl. ing. grad.
Pravna osoba koja je izradila plan:	Grgurević i partneri d.o.o. Savska cesta 19/III, 10000 Zagreb
Pečat pravne osobe koja je izradila plan:	Odgovorni voditelj: Ivona Jerković, dipl. ing. arh.
Stručni tim u izradi plana:	Prof. dr. sc. Oleg Grgurević, dipl. ing. arh., dipl. ing. sum. Ivona Jerković, dipl. ing. arh. Hrvoje Vidović, dipl. ing. arh. Slavica Lutić, mag. ing. arch. Deanka Hirjan, dipl. sur.
Prof. dr. sc. Oleg Grgurević, dipl. ing. arh., dipl. ing. sum. Ivona Jerković, dipl. ing. arh. Hrvoje Vidović, dipl. ing. arh. Slavica Lutić, mag. ing. arch. Deanka Hirjan, dipl. sur.	Veljko Adamović, dipl. ing. grad. Vladimir Rupčić, dipl. ing. stroj. Ivan Šović, ing. el. Domagoj Rupčić, struč. spec. ing. asist. Mr. sc. Hrvoje Carić, dipl. oec., dipl. struč. zaštite okoliša
Pečat predstavničkog tijela:	Predsjednik predstavničkog tijela: Zlatko Babić, dipl. ing.
Istovjetnost ovog prostornog plana s izvornikom ovjerava:	Pečat nadležnog tijela:



I-1	237089 m ²
I1, I2, K1, K2, K3	SS (SG)
0,5	2,0
1	4
15,0 m	
* 25,0 m za 25% površine zgrade	

I-2	107162 m ²
I1, I2, K1, K2, K3	SS (SG)
0,5	2,0
1	4
15,0 m	
* 25,0 m za 25% površine zgrade	

GRANICE

GRANICA OBUHVATA PLANA

Z-1

GRANICA GRADEVNE ČESTICE S OZNAKOM GRADEVNE ČESTICE

UVJETI GRADNJE

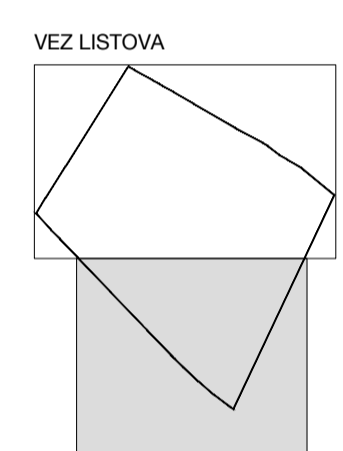
GRADIVI DIO GRADEVNE ČESTICE

UDALJENOST GRADIVOG DIJELA GRADEVNE ČESTICE OD GRANICE GRADEVNE ČESTICE

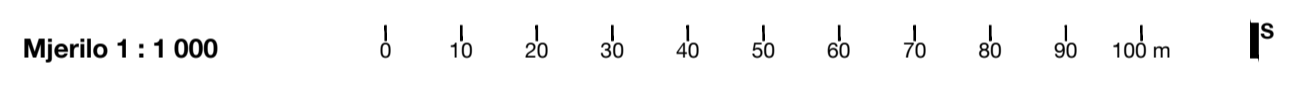
PRIKLJUČAK GRADEVNE ČESTICE NA PROMETNU TELEKOMUNIKACIJSKU I KOMUNALNU INFRASTRUKTURNU MREŽU

URBANISTIČKI PARAMETRI - SHEMA

oznaka grad. čestice	površina grad. čestice
namjena površine	način gradnje:
	SS - samostojni, SG - složena građevina
kig	kis
max. broj podzemnih etaža	max. broj nadzemnih etaža
max. visina	
napomena	



DETALJNI PLAN UREĐENJA 11
 Kartografski prikaz broj 4:
 UVJETI GRADNJE



Županija:	SISAČKO-MOSLAVAČKA ŽUPANIJA
Grad:	GRAD KUTINA
Naziv prostornog plana:	DETALJNI PLAN UREĐENJA 11
Naziv kartografskog prikaza:	UVJETI GRADNJE
Broj kartografskog prikaza:	4
Mjerilo kartografskog prikaza:	1 : 1 000
Lista: 2	
Odluka o izradi prostornog plana (službeno glasilo):	Odluka predstavničkog tijela o donošenju plana (službeno glasilo):
Službene novine Grada Kutine 10a/10	Službene novine Grada Kutine 08/11
Javna rasprava (datum objave):	Javni uvid održan:
06. kolovoza 2011. godine (u dnevnom tisku - "Večernji list")	od: 16. kolovoza 2011. godine do: 15. rujna 2011. godine
Pečat tijela odgovornog za provedbu javne rasprave:	Osoba odgovorna za provedbu javne rasprave:
	Danijel Husnjak dipl. ing. grad.
Pravna osoba koja je izradila plan:	Grgurević i partneri d.o.o.
	Savska cesta 19/III, 10000 Zagreb
Pečat pravne osobe koja je izradila plan:	Odgovorni voditelj:
	Ivona Jerković, dipl. ing. arh.
Stručni tim u izradi plana:	
Prof. dr. sc. Oleg Grgurević, dipl. ing. arh., dipl. ing. šum. Ivona Jerković, dipl. ing. arh. Hrvoje Vidović, dipl. ing. arh. Slaven Letica, mag. ing. arch. Deanka Hirjan, dipl. iur.	Veljko Adamović, dipl. ing. grad. Vladimir Rupčić, dipl. ing. stroj. Ivan Šović, ing. el. Domagoj Rupčić, struč. spec. ing. aedif. Mr. sc. Hrvoje Carić, dipl. oec., dipl. struč. zaštite okoliša
Pečat predstavničkog tijela:	Predsjednik predstavničkog tijela:
	Zlatko Babić, dipl. ing.
Istovjetnost ovog prostornog plana s izvornikom ovjerava:	Pečat nadležnog tijela: