

- GRANICE**
- GRANICA OBUHVATA PLANA
  - GRANICA GRADEVNE ČESTICE S OZNAKOM GRADEVNE ČESTICE
- NAMJENA POVRŠINA**
- GOSPODARSKA NAMJENA
    - I1-pretežno industrijska, I2-pretežno zanatska, K1-pretežno uslužna, K2-pretežno trgovačka, K3-komunalno servisna
  - ZŠ-zaštitne zelene površine
  - IS-POVRŠINE INFRASTRUKTURNIH SUSTAVA



**DETALJNI PLAN UREĐENJA 12**  
 Kartografski prikaz broj 1:  
 DETALJNA NAMJENA POVRŠINA

Mjerilo 1 : 1 000

Županije: SISAČKO-MOSLAVAČKA ŽUPANIJA	
Grad: GRAD KUTINA	
Naziv prostornog plana: DETALJNI PLAN UREĐENJA 12	
Naziv kartografskog prikaza: DETALJNA NAMJENA POVRŠINA	
Broj kartografskog prikaza: 1	Mjerilo kartografskog prikaza: 1 : 1 000
List: 1	Odluka o izradi prostornog plana (službeno glasilo): Odluka predstavničkog tijela o donošenju plana (službeno glasilo): Službene novine Grada Kutine 10a/10
Javna rasprava (datum objave): 06. kolovoza 2011. godine (u dnevnom tisku - "Večernji list")	Javni uvid održan: 05. kolovoza 2011. godine do 15. rujna 2011. godine. Osoba odgovorna za provedbu javne rasprave: Danijel Hujanjak dipl. ing. grad.
Pravna osoba koja je izradila plan: Grgurević i partneri d.o.o. Savska cesta 19/III, 10000 Zagreb	
Pečat pravne osobe koja je izradila plan:	Odgovorni voditelj: Ivona Jerković, dipl. ing. arch.
Stručni tim u izradi plana: Prof. dr. sc. Oleg Grgurević, dipl. ing. arch., dipl. ing. šum. Ivona Jerković, dipl. ing. arch. Hrvoje Vidošić, dipl. ing. arch. Slavica Letica, mag. ing. arch. Danka Hirjan, dipl. iur.	
Pečat predstavničkog tijela: Predsjednik predstavničkog tijela: Zlatko Babić, dipl. ing.	
Istovjetnost ovog prostornog plana s izvornikom ovjerava:	Pečat nadležnog tijela:



## DETALJNI PLAN UREĐENJA 12

Kartografski prikaz broj 1:  
DETALJNA NAMJENA POVRŠINA

Mjerilo 1 : 1 000

Županija: SISAČKO-MOSLAVAČKA ŽUPANIJA  
 Grad: GRAD KUTINA  
 Naziv prostornog plana: **DETALJNI PLAN UREĐENJA 12**

Naziv kartografskog prikaza: **DETALJNA NAMJENA POVRŠINA**

Broj kartografskog prikaza: <b>1</b>	Mjerilo kartografskog prikaza: <b>1 : 1 000</b>
List: <b>2</b>	
Odluka o izradi prostornog plana (službeno glasilo): Službene novine Grada Kutine 10a/10	Odluka predstavničkog tijela o donošenju plana (službeno glasilo): Službene novine Grada Kutine 08/11
Javna rasprava (datum objave): 06. kolovoza 2011. godine (u dnevnom tisku - "Večernji list")	Javni uvid održan: od: 16. kolovoza 2011. godine do 15. rujna 2011. godine:
Pečat tijela odgovornog za provedbu javne rasprave:	Osoba odgovorna za provedbu javne rasprave:  Danijel Husnjak dipl. ing. građ.

Pravna osoba koja je izradila plan: Grgurević i partneri d.o.o.  
Savska cesta 19/III, 10000 Zagreb

Pečat pravne osobe koja je izradila plan:

Odgovorni voditelj:  
  
Ivona Jerković, dipl. ing. arh.

Stručni tim u izradi plana:  
Prof. dr. sc. Oleg Grgurević, dipl. ing. arh., dipl. ing. šum.  
Ivona Jerković, dipl. ing. arh.  
Hrvoje Vidović, dipl. ing. arh.  
Slaven Letica, mag. ing. arch.  
Deanka Hirjan, dipl. iur.

Veljko Adamović, dipl. ing. građ.  
Vladimir Rupčić, dipl. ing. stroj.  
Ivan Sović, ing. el.  
Domagoj Rupčić, struč. spec. ing. aedif.  
Mr. sc. Hrvoje Carić, dipl. oec., dipl. struč. zaštite okoliša

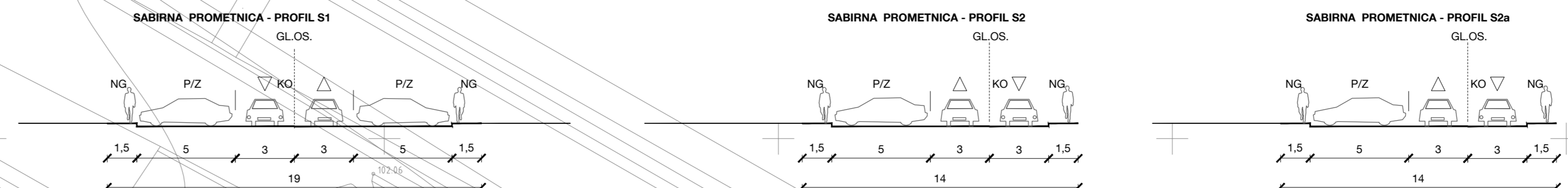
Pečat predstavničkog tijela:

Predsjednik predstavničkog tijela:  
  
Zlatko Babić, dipl. ing.

Istovjetnost ovog prostornog plana s izvornikom ovjerava:

Pečat nadležnog tijela:

KARAKTERISTIČNI PROFILI PROMETNICE S NAELNIM RASPOREDOM VODOVA KOMUNALNE INFRASTRUKTURE mj. 1:200



Instalacija	E	Ko	Tt	V	Pl	Udaljenost od sabirne pojase
2	1	1	1	1	1	21

Instalacija	E	Ko	Tt	V	Pl	Udaljenost od sabirne pojase
2	1.5	1	1	1	1	14.5

Instalacija	E	Ko	Tt	V	Pl	Udaljenost od sabirne pojase
2	1	1	1	1	1	15.5

TUMAČ

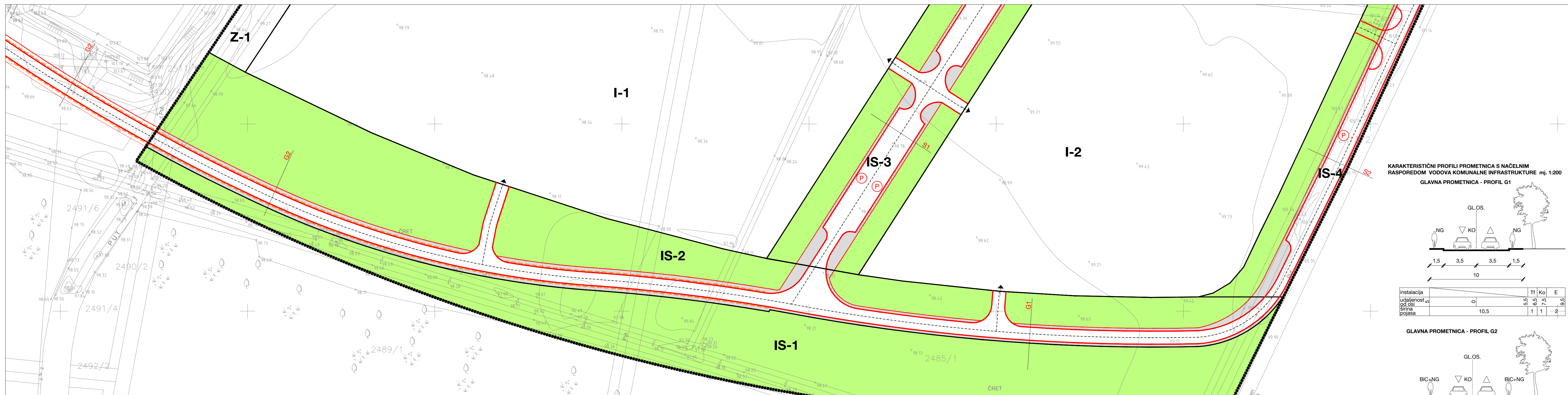
GL.OS	glavna os prometnice	V	voda
KO	košnik	Kf	fekalna kanalizacija
BIC	biciklistička staza	Ko	oborinska kanalizacija
NG	nogostup	E	struja
P	parkiranje	Tt	telefon
Z	zelenilo	Pl	plin

- GRANICE
- GRANICA OBUHVATA PLANA
- GRANICA GRADEVNE ČESTICE S OZNAKOM GRADEVNE ČESTICE
- CESTOVNI, PJEŠAČKI I BICIKLISTIČKI PROMET
- PROMETNICA
- ZELENE POVRŠINE U KORIDORU PROMETNICE
- PJEŠAČKE I PJEŠAČKO-BICIKLISTIČKE POVRŠINE
- BICIKLISTIČKA STAZA (NAČELNA POZICIJA U KORIDORU PROMETNICE)
- PARKIRANJE U KORIDORU PROMETNICE
- OZNAKA PRESJeka PROMETNICE
- KOLNI PRISTUP GRADEVNOJ ČESTICI - PRIMARNI KOLNI PRISTUP GRADEVNOJ ČESTICI
- SEKUNDARNI KOLNI PRISTUP GRADEVNOJ ČESTICI



**DETALJNI PLAN UREĐENJA 12**  
 Kartografski prikaz broj 2a:  
**PROMETNA, TELEKOMUNIKACIJSKA I KOMUNALNA INFRASTRUKTURNA MREŽA - PROMET**  
 Mjerilo 1 : 1 000

Županije:	SISAČKO-MOSLAVAČKA ŽUPANIJA
Grad:	GRAD KUTINA
Naziv prostornog plana:	DETALJNI PLAN UREĐENJA 12
Naziv kartografskog prikaza:	PROMETNA, TELEKOMUNIKACIJSKA I KOMUNALNA INFRASTRUKTURNA MREŽA - PROMET
Broj kartografskog prikaza:	2a
Mjerilo kartografskog prikaza:	1 : 1 000
List:	1
Odluka o izradi prostornog plana (službeno glasil):	Odluka predstavničkog tijela o donošenju plana (službeno glasil):
Službene novine Grada Kutine 10a/10	Službene novine Grada Kutine 08/11
Javna rasprava (datum objave):	Javni uvid održan:
06. kolovoza 2011. godine (u dnevnom tisku - "Večernji list")	06. kolovoza 2011. godine do 15. rujna 2011. godine:
Pečat tijela odgovornog za provedbu javne rasprave:	Osoba odgovorna za provedbu javne rasprave:
	Danijeľ Husnjak dipl. ing. grad.
Pravna osoba koja je izradila plan:	Grgurević i partneri d.o.o.
	Savska cesta 19/III, 10000 Zagreb
Pečat pravne osobe koja je izradila plan:	Odgovorni voditelj:
	Ivona Jerković, dipl. ing. arh.
Stručni tim u izradi plana:	
Prof. dr. sc. Oleg Grgurević, dipl. ing. arh., dipl. ing. šum. Ivona Jerković, dipl. ing. arh. Hrvoje Vidošić, dipl. ing. arh. Slaven Letica, mag. ing. arh. Đenka Hirjan, dipl. ing.	Veljko Adamović, dipl. ing. grad. Vladimir Rupčić, dipl. ing. stroj. Ivan Šević, ing. st. Domagoj Rupčić, struč. spec. ing. aedif. Mr. sc. Hrvoje Čarić, dipl. oec., dipl. struč. zaštite okoliša
Pečat predstavničkog tijela:	Predsjednik predstavničkog tijela:
	Zlatko Babić, dipl. ing.
Istovjetnost ovog prostornog plana s izvornikom ovjerava:	Pečat nadležnog tijela:



**GRANICE**

- GRANICA OBUHVATA PLANA
- GRANICA GRAĐEVNE ČESTICE S OZNAKOM GRAĐEVNE ČESTICE
- CESTOVNI, PJEŠAČKI I BICIKLISTIČKI PROMET
- PROMETNICA
- ZELENE POVRŠINE U KORIDORU PROMETNICE
- PJEŠAČKE I PJEŠAČKO-BICIKLISTIČKE POVRŠINE

**BICIKLISTIČKA STAZA (NAČELNA POZICIJA U KORIDORU PROMETNICE)**

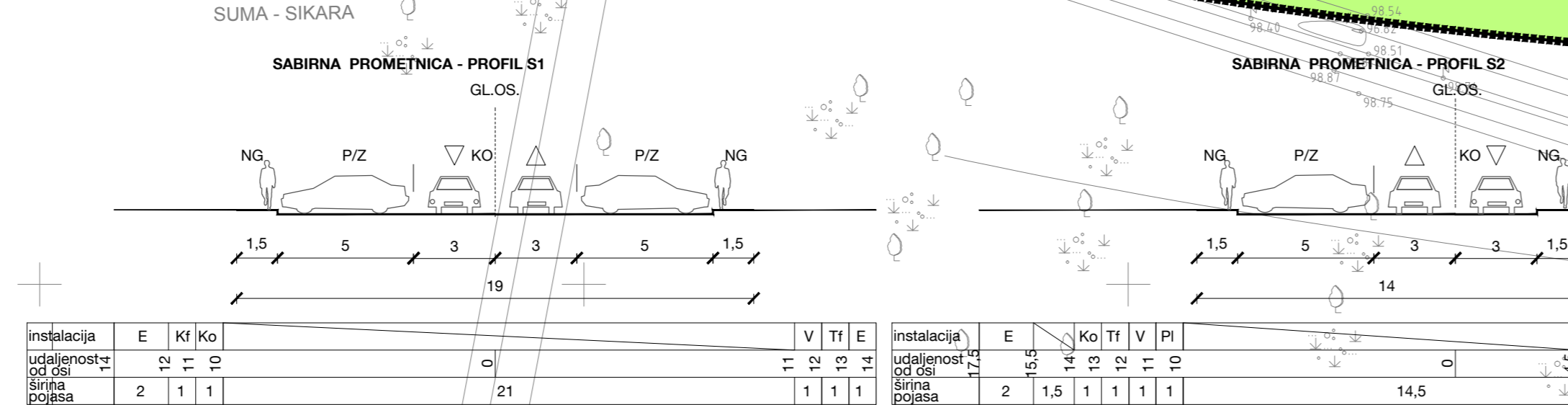
**PARKIRANJE U KORIDORU PROMETNICE**

**OZNAKA PRESJEKA PROMETNICE**

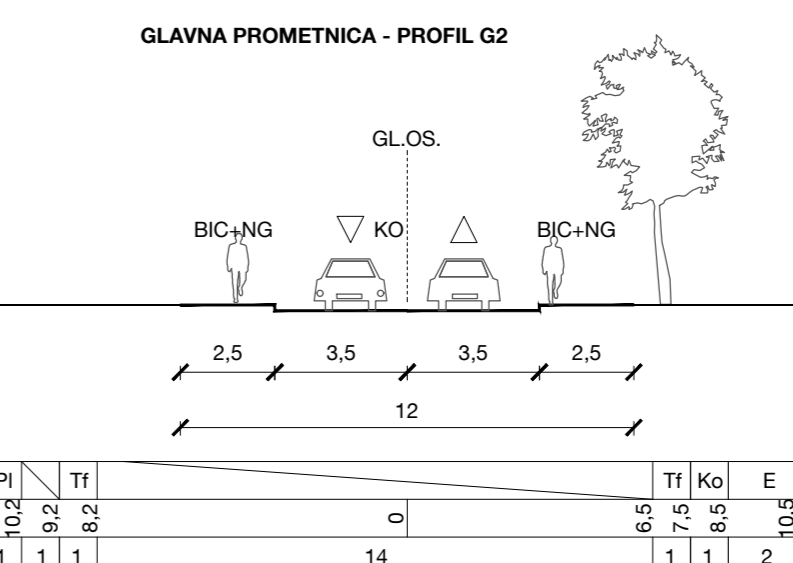
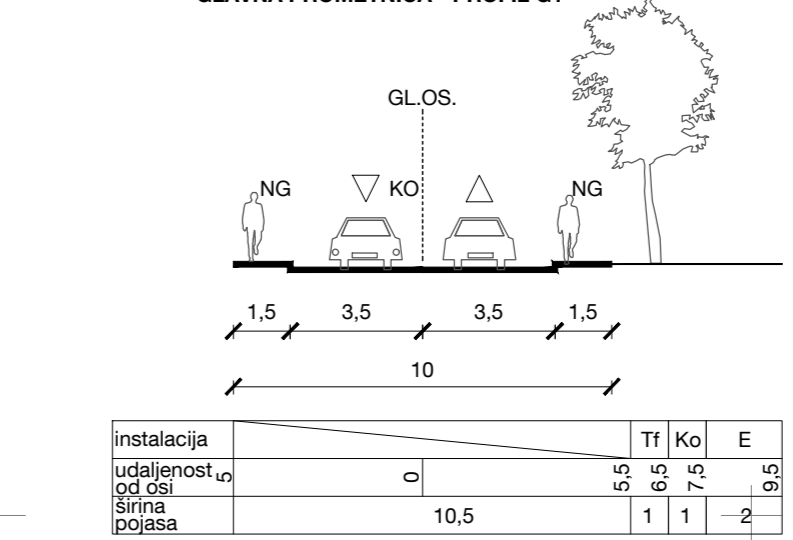
**KOLNI PRISTUP GRAĐEVNOJ ČESTICI - PRIMARNI KOLNI PRISTUP GRAĐEVNOJ ČESTICI**

**SEKUNDARNI KOLNI PRISTUP GRAĐEVNOJ ČESTICI**

**VEZ LISTOVA**



**KARAKTERISTIČNI PROFILI PROMETNICA S NAČELNIM RASPOREDOM VODOVA KOMUNALNE INFRASTRUKTURE mj. 1:200**

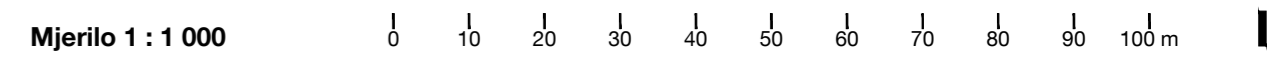


**TUMAČ**

GL.OS.	glavna os prometnice	V	voda
KO	kolnik	Kf	fekalna kanalizacija
BIC	biciklistička staza	Ko	oborinska kanalizacija
NG	nogostup	E	struja
P	parkiranje	Tf	telefon
Z	zelenilo	Pl	plin

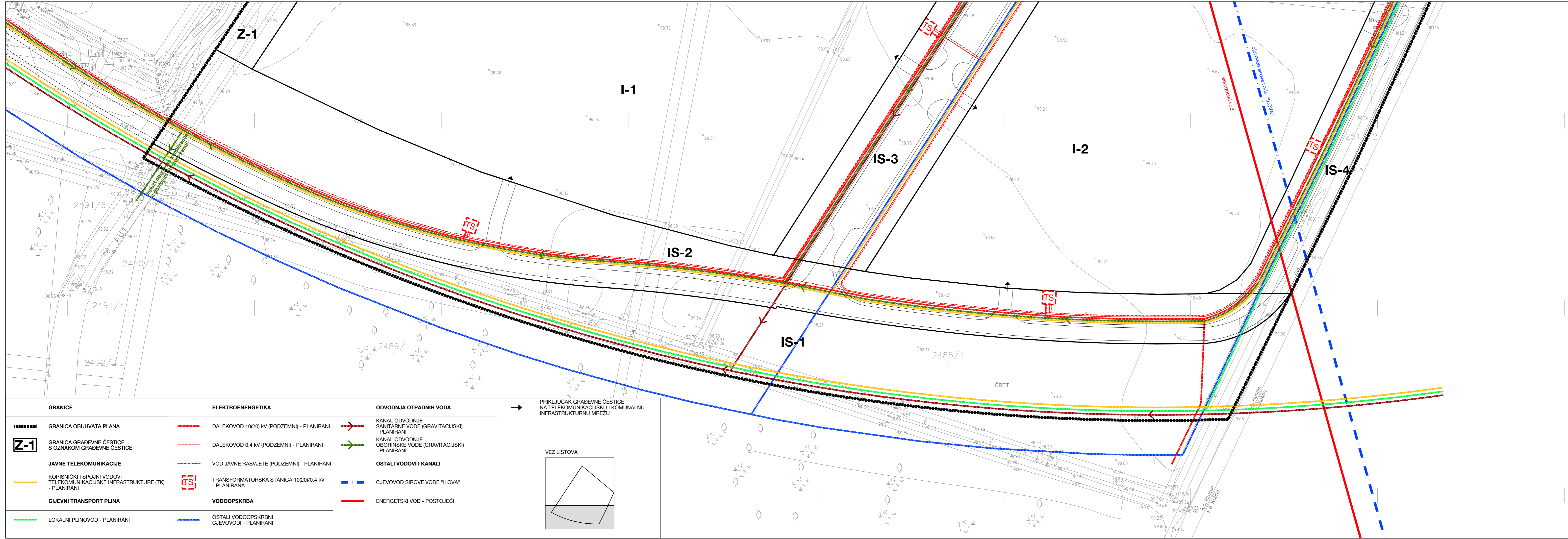
**DETALJNI PLAN UREĐENJA 12**

Kartografski prikaz broj 2a:  
PROMETNA, TELEKOMUNIKACIJSKA I KOMUNALNA INFRASTRUKTURNA MREŽA - PROMET

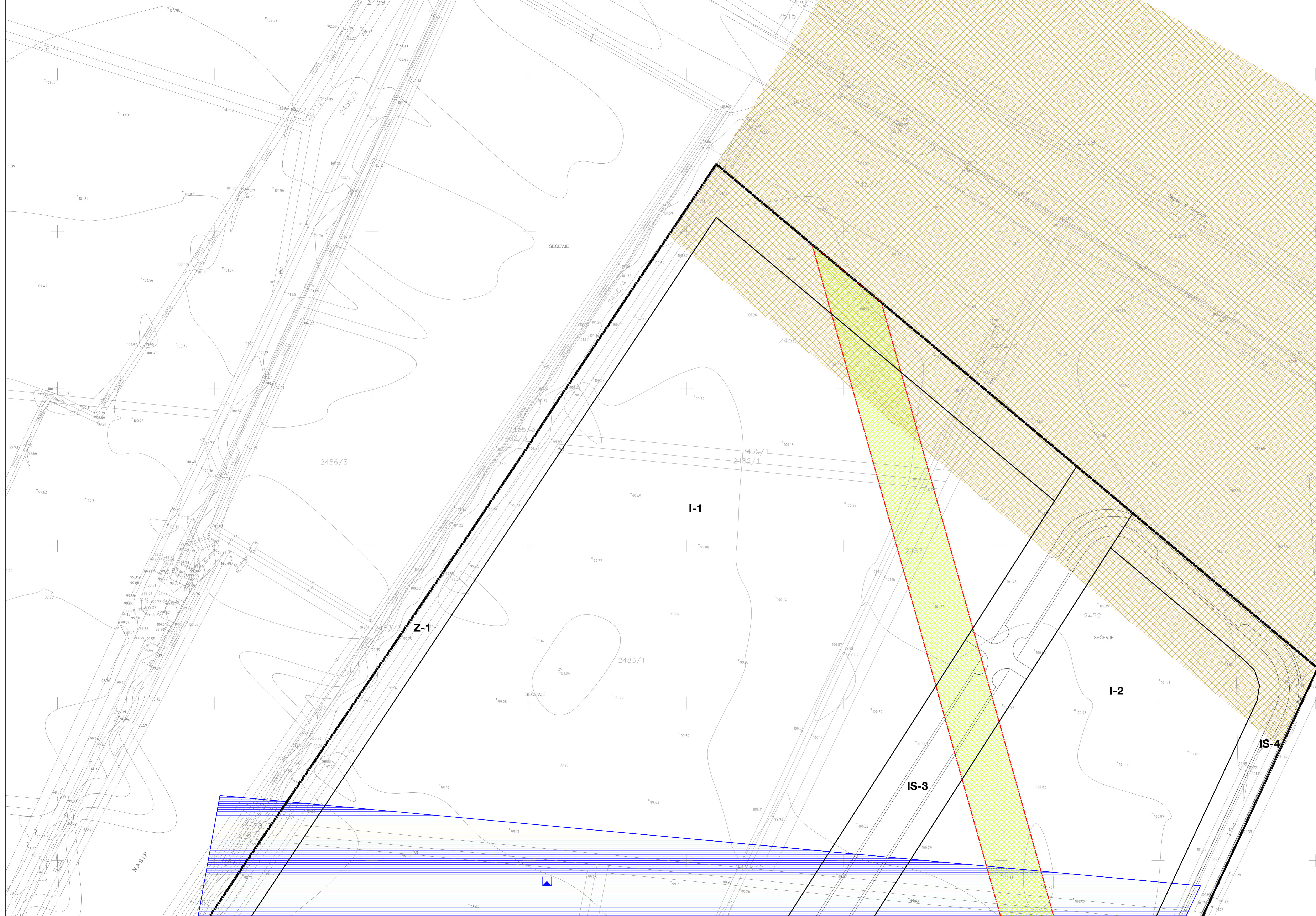


Županija:	SISAČKO-MOSLAVAČKA ŽUPANIJA
Grad:	GRAD KUTINA
Naziv prostornog plana:	<b>DETALJNI PLAN UREĐENJA 12</b>
Naziv kartografskog prikaza:	<b>PROMETNA, TELEKOMUNIKACIJSKA I KOMUNALNA INFRASTRUKTURNA MREŽA - PROMET</b>
Broj kartografskog prikaza: 2a	Mjerilo kartografskog prikaza: 1 : 1 000
List: 2	Odluka predstavničkog tijela o donošenju plana (službeno glasilo): Službene novine Grada Kutine 08/11
Odluka o izradi prostornog plana (službeno glasilo): Službene novine Grada Kutine 10a/10	Odluka predstavničkog tijela o donošenju plana (službeno glasilo): Službene novine Grada Kutine 08/11
Javna rasprava (datum objave): 06. kolovoza 2011. godine (u dnevnom tisku - "Večernji list")	Javni uvid održan: od: 16. kolovoza 2011. godine do 15. rujna 2011. godine:
Pečat tijela odgovornog za provedbu javne rasprave:	Osoba odgovorna za provedbu javne rasprave:  Danijel Husnjak dipl. ing. građ.
Pravna osoba koja je izradila plan:	Grgurević i partneri d.o.o. Savska cesta 19/III, 10000 Zagreb
Pečat pravne osobe koja je izradila plan:	Odgovorni voditelj:  Ivona Jerković, dipl. ing. arh.
Stručni tim u izradi plana: Prof. dr. sc. Oleg Grgurević, dipl. ing. arh., dipl. ing. šum. Ivona Jerković, dipl. ing. arh. Hrvoje Vidović, dipl. ing. arh. Slaven Letica, mag. ing. arch. Deanka Hirjan, dipl. iur.	Veljko Adamović, dipl. ing. građ. Vladimir Rupčić, dipl. ing. stroj. Ivan Sović, ing. el. Domagoj Rupčić, struč. spec. ing. aedif. Mr. sc. Hrvoje Carić, dipl. oec., dipl. struč. zaštite okoliša
Pečat predstavničkog tijela:	Predsjednik predstavničkog tijela:  Zlatko Babić, dipl. ing.
Istovjetnost ovog prostornog plana s izvornikom ovjerava:	Pečat nadležnog tijela:

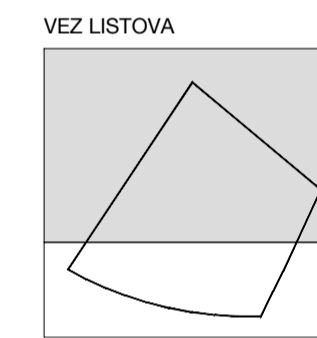




<b>DETALJNI PLAN UREĐENJA 12</b> Kartografski prikaz broj 2b: <b>PROMETNA, TELEKOMUNIKACIJSKA I KOMUNALNA INFRASTRUKTURNA MREŽA</b> <b>- TELEKOMUNIKACIJSKA I KOMUNALNA INFRASTRUKTURNA MREŽA</b> Mjerilo 1 : 1 000	
Županija:	SISAČKO-MOSLAVAČKA ŽUPANIJA
Grad:	GRAD KUTINA
Naziv prostornog plana:	<b>DETALJNI PLAN UREĐENJA 12</b>
Naziv kartografskog prikaza: <b>PROMETNA, TELEKOMUNIKACIJSKA I KOMUNALNA INFRASTRUKTURNA MREŽA</b> <b>- TELEKOMUNIKACIJSKA I KOMUNALNA INFRASTRUKTURNA MREŽA</b>	
Broj kartografskog prikaza: <b>2b</b>	Mjerilo kartografskog prikaza: <b>1 : 1 000</b>
List: 2	
Odluka o izradi prostornog plana (službeno glasilo): Službene novine Grada Kutine 10a/10	Odluka predstavničkog tijela o donošenju plana (službeno glasilo): Službene novine Grada Kutine 08/11
Javna rasprava (datum objave): 06. kolovoza 2011. godine (u dnevnom tisku - "Večernji list")	Javni uvid održan: od: 16. kolovoza 2011. godine do 15. rujna 2011. godine:
Pečat tijela odgovornog za provedbu javne rasprave:	Osoba odgovorna za provedbu javne rasprave:  Danijel Husnjak dipl. ing. građ.
Pravna osoba koja je izradila plan:	Grgurević i partneri d.o.o. Savska cesta 19/III, 10000 Zagreb
Pečat pravne osobe koja je izradila plan:	Odgovorni voditelj:  Ivona Jerković, dipl. ing. arh.
Stručni tim u izradi plana: Prof. dr. sc. Oleg Grgurević, dipl. ing. arh., dipl. ing. šum. Ivona Jerković, dipl. ing. arh. Hrvoje Vidović, dipl. ing. arh. Slaven Letica, mag. ing. arch. Deanka Hirjan, dipl. ir.	Veljko Adamović, dipl. ing. građ. Vladimir Rupčić, dipl. ing. stroj. Ivan Sović, ing. el. Domagoj Rupčić, struč. spec. ing. aedif. Mr. sc. Hrvoje Carić, dipl. oec., dipl. struč. zaštite okoliša
Pečat predstavničkog tijela:	Predsjednik predstavničkog tijela:  Zlatko Babić, dipl. ing.
Istovjetnost ovog prostornog plana s izvornikom ovjerava:	Pečat nadležnog tijela:



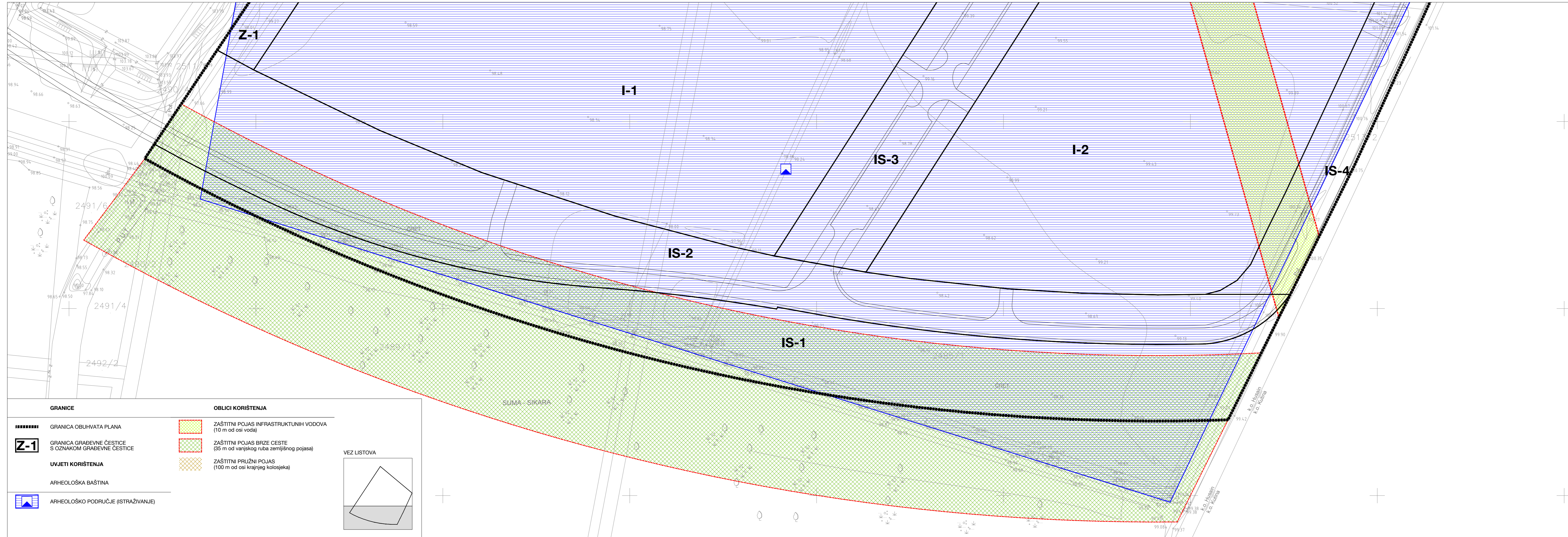
- GRANICE**
- GRANICA OBUHVATA PLANA
  - GRANICA GRADEVNE ČESTICE S OZNAKOM GRADEVNE ČESTICE
- UVJETI KORIŠTENJA**
- ARHEOLOŠKA BAŠTINA
  - ARHEOLOŠKO PODRUČJE (ISTRAŽIVANJE)
- OBLICI KORIŠTENJA**
- ZAŠTITNI POJAS INFRASTRUKTURNIH VODOVA (10 m od osi voda)
  - ZAŠTITNI POJAS BRZE CESTE (35 m od vanjskog ruba zemljišnog pojasa)
  - ZAŠTITNI PRUŽNI POJAS (100 m od osi krajnjeg kolosjeka)



**DETALJNI PLAN UREĐENJA 12**  
 Kartografski prikaz broj 3:  
 UVJETI KORIŠTENJA, UREĐENJA I ZAŠTITE POVRŠINA

Mjerilo 1 : 1 000 0 10 20 30 40 50 60 70 80 90 100 m


Županije: SISAČKO-MOSLAVAČKA ŽUPANIJA	
Grad: GRAD KUTINA	
Naziv prostornog plana: DETALJNI PLAN UREĐENJA 12	
Naziv kartografskog prikaza: UVJETI KORIŠTENJA, UREĐENJA I ZAŠTITE POVRŠINA	
Broj kartografskog prikaza: 3	Mjerilo kartografskog prikaza: 1 : 1 000
List: 1	Odluka o izradi prostornog plana (službeno glasilo): Odluka predstavničkog tijela o donošenju plana (službeno glasilo): Službene novine Grada Kutine 10a/10
Javna rasprava (datum objave): 06. kolovoza 2011. godine (u dnevnom tisku - "Večernji list")	Javni uvid održan: est: 16. kolovoza 2011. godine do 15. rujna 2011. godine: Osoba odgovorna za provedbu javne rasprave: Danijel Husnjak dipl. ing. grad.
Pravna osoba koja je izradila plan: Grgurević i partneri d.o.o. Savska cesta 19/III, 10000 Zagreb	
Pečat pravne osobe koja je izradila plan:	Odgovorni voditelj: Ivona Jerković, dipl. ing. arh.
Stručni tim u izradi plana: Prof. dr. sc. Oleg Grgurević, dipl. ing. arh., dipl. ing. šum. Ivona Jerković, dipl. ing. arh. Hrvoje Vidošić, dipl. ing. arh. Slaven Letica, mag. ing. arch. Deanka Hirjan, dipl. iur.	Veljko Adamović, dipl. ing. grad. Vladimir Rupčić, dipl. ing. stroj. Ivan Šević, ing. m. Domagoj Rupčić, struč. spec. ing. aedif. Mr. sc. Hrvoje Carić, dipl. oec., dipl. struč. zaštite okoliša
Pečat predstavničkog tijela:	Predsjednik predstavničkog tijela: Zlatko Babić, dipl. ing.
Istovjetnost ovog prostornog plana s izvornikom ovjerava:	Pečat nadležnog tijela:



## DETALJNI PLAN UREĐENJA 12

Kartografski prikaz broj 3:  
UVJETI KORIŠTENJA, UREĐENJA I ZAŠTITE POVRŠINA

Mjerilo 1 : 1 000



Županija: SISAČKO-MOSLAVAČKA ŽUPANIJA	
Grad: GRAD KUTINA	
Naziv prostornog plana: <b>DETALJNI PLAN UREĐENJA 12</b>	
Naziv kartografskog prikaza: <b>UVJETI KORIŠTENJA, UREĐENJA I ZAŠTITE POVRŠINA</b>	
Broj kartografskog prikaza: <b>3</b>	Mjerilo kartografskog prikaza: <b>1 : 1 000</b>
List: 2	Odluka predstavničkog tijela o donošenju plana (službeno glasilo): Službene novine Grada Kutine 08/11
Odluka o izradi prostornog plana (službeno glasilo): Službene novine Grada Kutine 10a/10	Javni uvid održan: od: 16. kolovoza 2011. godine do 15. rujna 2011. godine: Osoba odgovorna za provedbu javne rasprave: Danijel Husnjak dipl. ing. građ.
Javna rasprava (datum objave): 06. kolovoza 2011. godine (u dnevnom tisku - "Večernji list")	Pečat tijela odgovornog za provedbu javne rasprave: Danijel Husnjak dipl. ing. građ.
Pravna osoba koja je izradila plan: Grgurević i partneri d.o.o. Savska cesta 19/III, 10000 Zagreb	
Pečat pravne osobe koja je izradila plan:	Odgovorni voditelj: Ivona Jerković, dipl. ing. arh.
Stručni tim u izradi plana: Prof. dr. sc. Oleg Grgurević, dipl. ing. arh., dipl. ing. šum. Veljko Adamović, dipl. ing. građ. Ivona Jerković, dipl. ing. arh. Vladimir Rupčić, dipl. ing. stroj. Hrvoje Vidović, dipl. ing. arh. Ivan Sović, ing. el. Slaven Letica, mag. ing. arch. Domagoj Rupčić, struč. spec. ing. aedif. Deanka Hirjan, dipl. iur. Mr. sc. Hrvoje Carić, dipl. oec., dipl. struč. zaštite okoliša	
Pečat predstavničkog tijela:	Predsjednik predstavničkog tijela: Zlatko Babić, dipl. ing.
Istovjetnost ovog prostornog plana s izvornikom ovjerava:	Pečat nadležnog tijela:



GRANICA OBUHVATA PLANA

GRANICA GRADEVNE ČESTICE S OZNAKOM GRADEVNE ČESTICE

UVJETI GRADNJE

GRADIVI DIO GRADEVNE ČESTICE

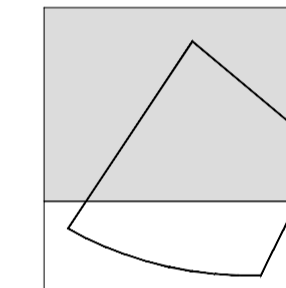
UDALJENOST GRADIVOG DIJELA GRADEVNE ČESTICE OD GRANICE GRADEVNE ČESTICE

PRIKLJUČAK GRADEVNE ČESTICE NA PROMETNU TELEKOMUNIKACIJSKU I KOMUNALNU INFRASTRUKTURNU MREŽU

URBANISTIČKI PARAMETRI -HEMA

oznaka grad. čestice	površinska grad. čestice
namjena površine	vršni gradnje
kg	SS - samostojeći, SG - složena građevine
max. broj podzemnih etaža	kg
max. visina	max. broj nadzemnih etaža
napomena	

VEZ LISTOVA



**DETALJNI PLAN UREĐENJA 12**

Kartografski prikaz broj 4:  
UVJETI GRADNJE

Mjerilo 1 : 1 000



Županije: SISAČKO-MOSLAVAČKA ŽUPANIJA

Grad: GRAD KUTINA

Naziv prostornog plana: **DETALJNI PLAN UREĐENJA 12**

Naziv kartografskog prikaza: **UVJETI GRADNJE**

Broj kartografskog prikaza: 4

Mjerilo kartografskog prikaza: 1 : 1 000

List: 1

Odluka o izradi prostornog plana (službeno glasilo):  
Službene novine Grada Kutine 10a/10

Odluka predstavničkog tijela o donošenju plana (službeno glasilo):  
Službene novine Grada Kutine 08/11

Javna rasprava (datum objave):

Javni uvid održan:

06. kolovoza 2011. godine (u dnevnom tisku - "Večernji list")

od: 16. kolovoza 2011. godine do 15. rujna 2011. godine:

Pečat tijela odgovornog za provedbu javne rasprave:

Osoba odgovorna za provedbu javne rasprave:

Danijel Husnjak dipl. ing. grad.

Pravna osoba koja je izradila plan:

Grgurević i partneri d.o.o.

Savska cesta 19/III, 10000 Zagreb

Pečat pravne osobe koja je izradila plan:

Odgovorni voditelj:

Ivona Jerković, dipl. ing. arh.

Stručni tim u izradi plana:

Prof. dr. sc. Oleg Grgurević, dipl. ing. arh., dipl. ing. šum.  
Ivona Jerković, dipl. ing. arh.  
Hrvoje Vidošić, dipl. ing. arh.  
Slaven Letica, mag. ing. arh.  
Dianka Hirjan, dipl. arh.

Veljko Adamović, dipl. ing. grad.  
Vladimir Rupčić, dipl. ing. stroj.  
Ivan Šović, ing. m.  
Domagoj Rupčić, struč. spec. ing. aedif.  
Mr. sc. Hrvoje Čarić, dipl. oec., dipl. struč. zaštite okoliša

Pečat predstavničkog tijela:

Predsjednik predstavničkog tijela:

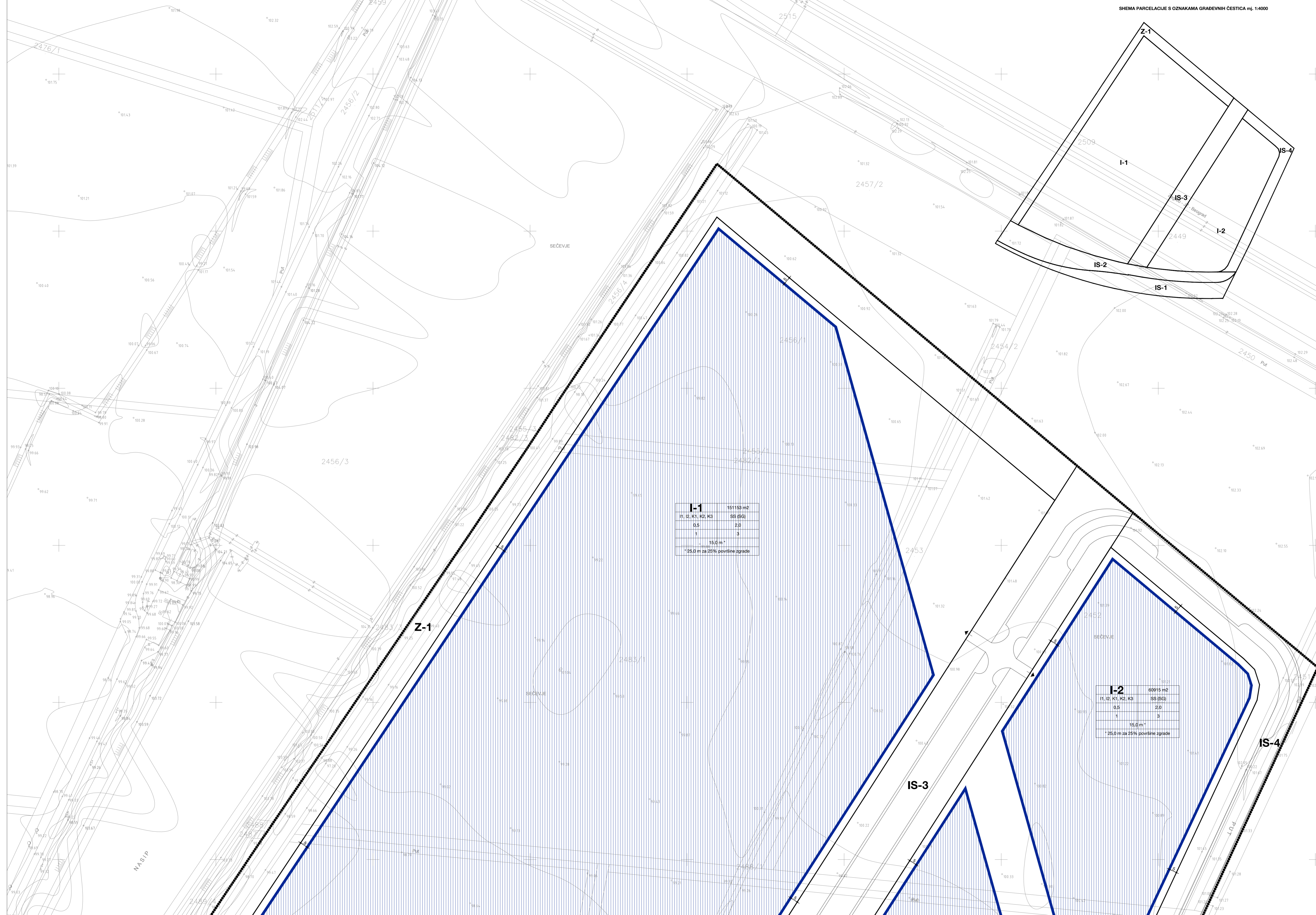
Zlatko Babić, dipl. ing.

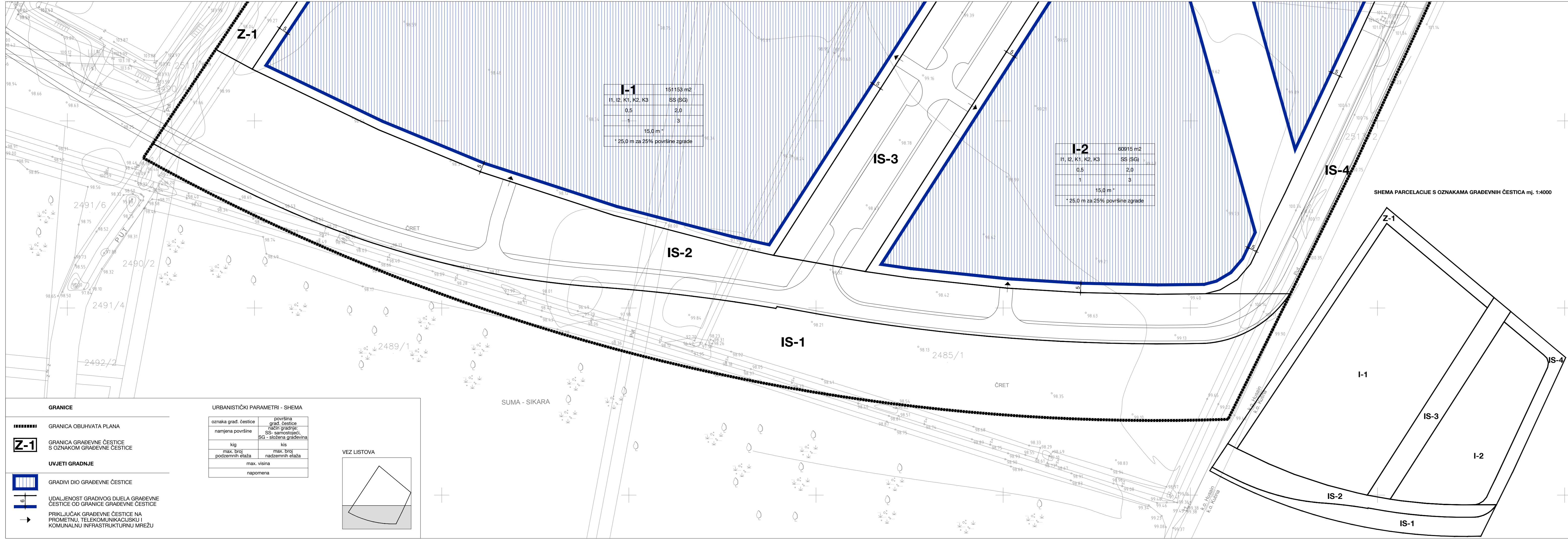
Istovjetnost ovog prostornog plana s izvornikom ovjerava:

Pečat nadležnog tijela:

I-1	151153 m <sup>2</sup>
I1, I2, K1, K2, K3	SS (SG)
0,5	2,0
1	3
	15,0 m <sup>2</sup>
* 25,0 m za 25% površine zgrade	

I-2	60915 m <sup>2</sup>
I1, I2, K1, K2, K3	SS (SG)
0,5	2,0
1	3
	15,0 m <sup>2</sup>
* 25,0 m za 25% površine zgrade	





<b>I-1</b>	151153 m <sup>2</sup>
I1, I2, K1, K2, K3	SS (SG)
0,5	2,0
1	3
15,0 m *	
* 25,0 m za 25% površine zgrade	

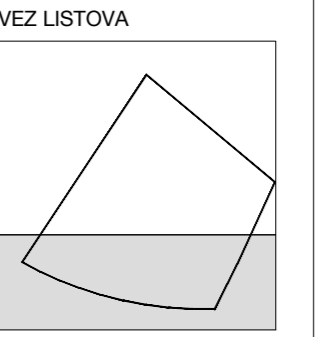
<b>I-2</b>	60915 m <sup>2</sup>
I1, I2, K1, K2, K3	SS (SG)
0,5	2,0
1	3
15,0 m *	
* 25,0 m za 25% površine zgrade	

HEMA PARCELACIJE S OZNAKAMA GRAĐEVNIH ČESTICA mj. 1:4000

- GRANICE**
- GRANICA OBUHVATA PLANA
  - Z-1** GRANICA GRAĐEVNE ČESTICE S OZNAKOM GRAĐEVNE ČESTICE
  - UVJETI GRADNJE
  - GRADIVI DIO GRAĐEVNE ČESTICE
  - UDALJENOST GRADIVOG DIJELA GRAĐEVNE ČESTICE OD GRANICE GRAĐEVNE ČESTICE
  - PRIKLJUČAK GRAĐEVNE ČESTICE NA PROMETNU, TELEKOMUNIKACIJSKU I KOMUNALNU INFRASTRUKTURNU MREŽU

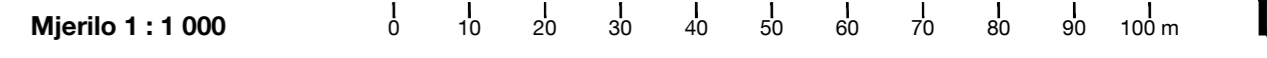
**URBANISTIČKI PARAMETRI - SHEMA**

oznaka građ. čestice	površina građ. čestice
namjena površine	način gradnje
kig	SS - samostojci, SG - složena građevina
max. broj podzemnih etaža	max. broj nadzemnih etaža
max. visina	
napomena	



**DETALJNI PLAN UREĐENJA 12**

Kartografski prikaz broj 4:  
UVJETI GRADNJE



Županija:	SISAČKO-MOSLAVAČKA ŽUPANIJA
Grad:	GRAD KUTINA
Naziv prostornog plana:	<b>DETALJNI PLAN UREĐENJA 12</b>
Naziv kartografskog prikaza:	UVJETI GRADNJE
Broj kartografskog prikaza:	4
List:	2
Odluka o izradi prostornog plana (službeno glasilo):	Odluka predstavničkog tijela o donošenju plana (službeno glasilo):
Službene novine Grada Kutine 10a/10	Službene novine Grada Kutine 08/11
Javna rasprava (datum objave):	Javni uvid održan:
06. kolovoza 2011. godine (u dnevnom tisku - "Večernji list")	od: 16. kolovoza 2011. godine do 15. rujna 2011. godine:
Pečat tijela odgovornog za provedbu javne rasprave:	Osoba odgovorna za provedbu javne rasprave:
	Danijel Husnjak dipl. ing. građ.
Pravna osoba koja je izradila plan:	Grgurević i partneri d.o.o.
	Savska cesta 19/III, 10000 Zagreb
Pečat pravne osobe koja je izradila plan:	Odgovorni voditelj:
	Ivona Jerković, dipl. ing. arh.
Stručni tim u izradi plana:	Veljko Adamović, dipl. ing. građ.
Prof. dr. sc. Oleg Grgurević, dipl. ing. arh., dipl. ing. šum.	Vladimir Rupčić, dipl. ing. stroj.
Ivona Jerković, dipl. ing. arh.	Ivan Sović, ing. el.
Hrvoje Vidović, dipl. ing. arh.	Domagoj Rupčić, struč. spec. ing. aedif.
Slaven Letica, mag. ing. arch.	Mr. sc. Hrvoje Carić, dipl. oec., dipl. struč. zaštite okoliša
Deanka Hirjan, dipl. iur.	
Pečat predstavničkog tijela:	Predsjednik predstavničkog tijela:
	Zlatko Babić, dipl. ing.
Istovjetnost ovog prostornog plana s izvornikom ovjerava:	Pečat nadležnog tijela: