
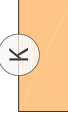


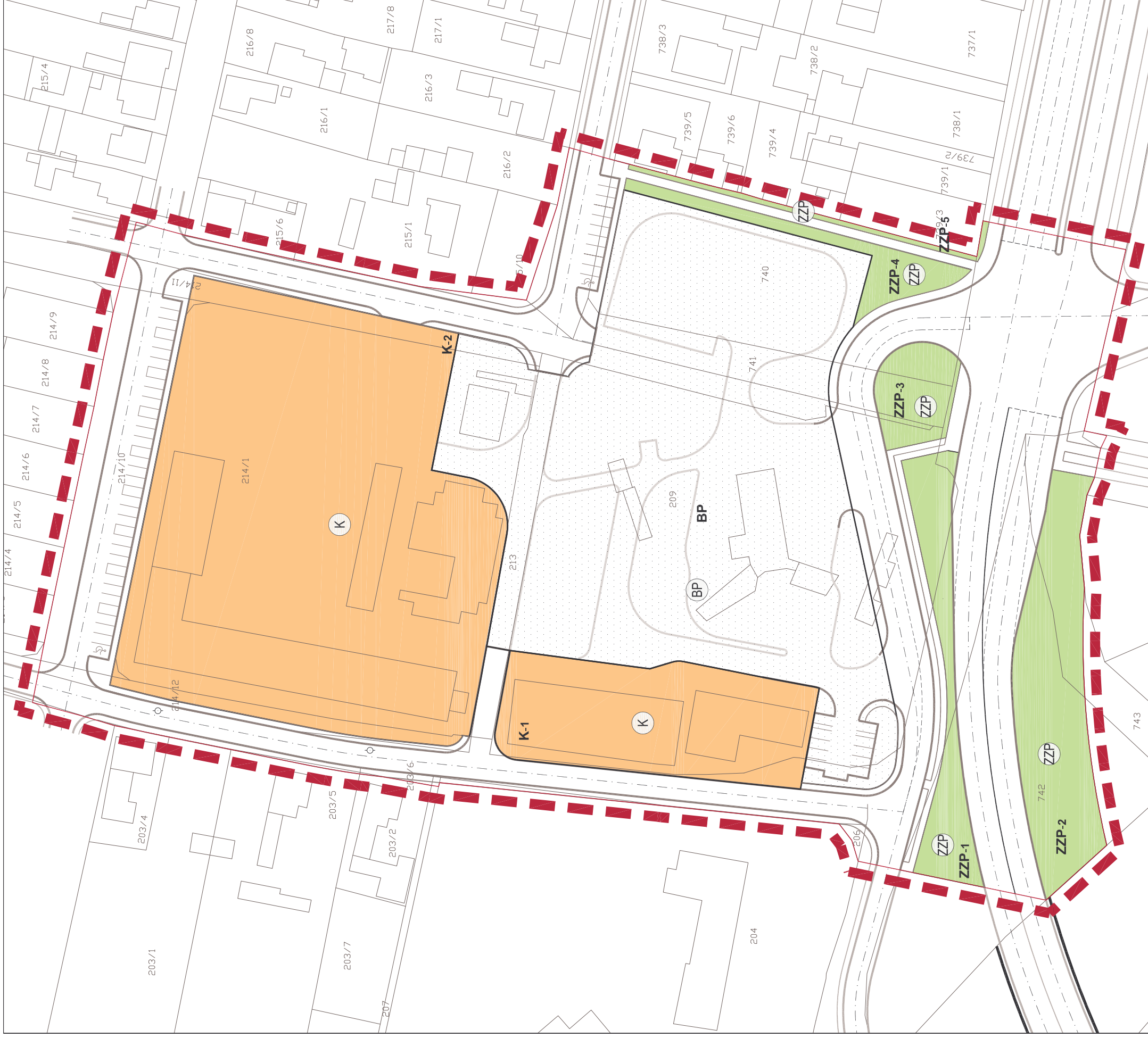


# GRAD SISAK

## DETALJNI PLAN UREĐENJA "INA - Zgmajne I"

### list 1: DETALJNA NAMJENA POVRŠINA

-  GRANICA OBUHVATA DPU-a
-  POSLOVNA NAMJENA  
**K-1 K-2**
-  BENZINSKA POSTAJA  
**BP**
-  JAVNE PROMETNE POVRŠINE (kolne i pješačke te parkirališta)
-  ZAŠTITNE ZELENE POVRŠINE  
**ZZP-1 do ZZP-5**



<b>SISAČKO - MOSLAVAČKA ŽUPANIJA</b> Naziv prostornog plana: <b>DETALJNI PLAN UREĐENJA "INA - Zgmajne I"</b> Naziv kartografskog prikaza:		<b>GRAD SISAK</b> Naziv prostornog plana: <b>DETALJNI PLAN UREĐENJA "INA - Zgmajne I"</b> Naziv kartografskog prikaza:	
Broj kartografskog prikaza: <b>1.</b> Mjerilo kartografskog prikaza: <b>1:1000</b>		Koordinator plana, APE d.o.o.: <b>SANDRA JAKOPEC, dipl.ing.arh.</b> Koordinator plana, Grad Sisak: <b>SANDRA JAKOPEC, dipl.ing.arh.</b> Stručni tim u izradi plana: <b>MILE MIKIĆ, dipl.ing.arh.</b> <b>MIRELA CORDAS, dipl.ing.arh.</b> <b>SANDRA JAKOPEC, dipl.ing.arh.</b> <b>ESTERA GOBAC-TRINIĆ, dipl.ing.bl.</b> <b>dr.sc. VESNA DRAGEVIĆ, dipl.ing.grad.</b>	
Program mjera za unapređenje stanja u prostoru (službeno glasila): Službeni glasnik Sisačko - Moslavačke županije 19/04. Zaključak Gradskog poglavarstva Grada Siska o stavljajući INA-Zgmajne I na javnu raspravu od: 28. lipnja 2004. Pečat tijela odgovornog za provođenje javne rasprave:		Odluka predstavnčkog tijela o donošenju plana (službeno glasila): Službeni glasnik Sisačko - Moslavačke županije 19/04. Javni uvid održan od: 8. srpnja 2004. do: 8. kolovoza 2004. Odluomna osoba za provođenje javne rasprave:	
Sudjelnost na plan: <b>MILAN MIKIĆ, dipl.ing.arh.</b> Ministarstvo kulture, Uprava za zaštitu kulturne baštine, Konzervatorski odjel u Zagrebu (sudjelnost klasir. 612-08/04-01/1682; urbrif: 532-102/2-04-2/GBBS; datum 28.08.2004.)		Pečat Gradskog vijeća Grada Siska: <b>MARIO MAROT, prof.</b> Istovjetnost ovog prostornog plana s izvornikom ovjerava:	