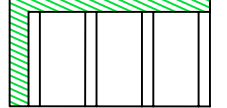



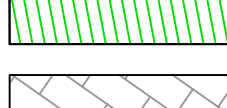
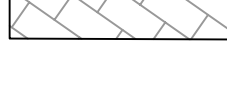



- LEGENDA**
-  GROBNA MJESTA
 -  ŽIVICA
 -  ZELENE PARKOVNE POVRŠINE
 -  DRENIRANI TEREN OKO GROBNICA
 -  VISOKO ZELENILLO
 -  POPLOČANE POVRŠINE TRGOVA
 -  KANTA ZA SMEČE

GRAD SISAK
DETALJNI PLAN UREĐENJA "NOVO GROBLJE"
U STAROJ DRENČINI

4. NAČIN GRADNJE

Županija:	SISAČKO-MOSLAVAČKA
Općina:	SISAK
Naziv prostornog plana:	DETALJNI PLAN UREĐENJA "NOVO GROBLJE" U STAROJ DRENČINI
Naziv kartografskog prikaza:	GROBNA POLJA 64 - 66
Broj kartografskog prikaza:	4.7.
Mjerilo kartografskog prikaza:	1 : 200
Program mjera za unapređenje stanja u prostoru : Službeni glasnik Sisačko-moslavačke županije 01/05	Odluka predstavničkog tijela o donošenju plana: Službeni glasnik Sisačko-moslavačke županije 11/08
Javna rasprava: Službeni glasnik Sisačko-moslavačke županije 25/07 od 6.11.2007.	Javni uvjeti održan: od : 16.11.2007. do : 17.12.2007.
Pečat tijela odgovornog za provođenje javne rasprave:	Odgovorna osoba za provođenje javne rasprave: Pročelnik: Domagoj Vuković, dipl.ing.arh.
Pravna osoba koja je izradila plan:	ARHEO d.o.o. Ivana Sibila 17, Zagreb
Pečat pravne osobe koja je izradila plan:	Direktor: Branimir Foje, dipl.ing.arh.
Stručni tim u izradi plana: Aron Varga, dipl.ing.arh. - ovlašten arhitekt Robert Jakovina, dipl.ing. - ovlašten arhitekt Branimir Foje, dipl.ing.arh. - ovlašten arhitekt Marto Pezarić, dipl.ing.arh. Antoni Baković, dipl.ing.grad.	Josip Horvat, dipl.ing.prom. Mojca Lukačić, obrada teksta Zeljko Lovrečković, dipl.ing.grad. - ovlašten inženjer Miroslav Kolesarić, dipl.ing.stroj. - ovlašten inženjer Miroslav Bobanac, dipl.ing.žel. - ovlašten inženjer Domagoj Kokan, stud.ing.
Odgovorni voditelj plana:	Vlado Križanić, dipl.ing.arh. Aron Varga, dipl.ing.arh.
Pečat gradskog vijeća:	Potpredsjednik gradskog vijeća: Zeljko Miković, ing.
Istovjetnost prostornog plana s izvornikom ovjerava:	Pečat nadležnog tijela: M.P.