

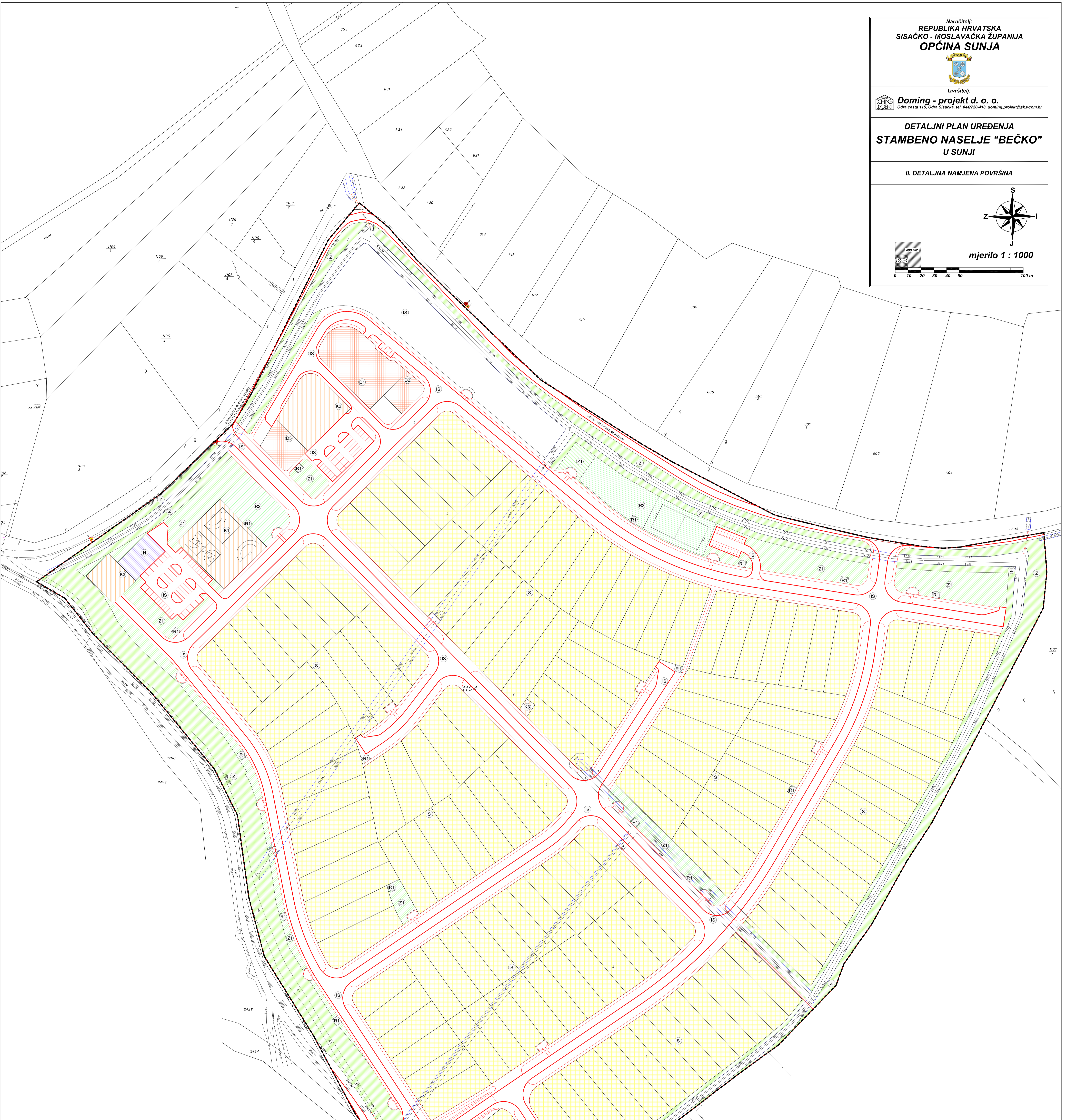
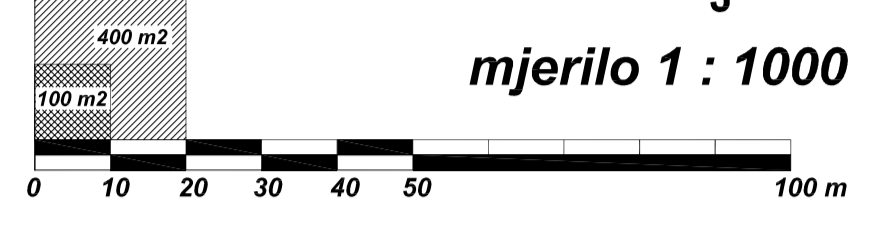
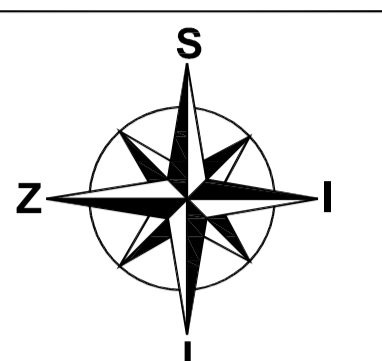
Naručitelj:
**REPUBLIKA HRVATSKA
SISAČKO - MOSLAVAČKA ŽUPANIJA
OPĆINA SUNJA**



Izvršitelj:
Doming - projekt d. o. o.
Odra cesta 115, Odra Sisačka, tel. 044/720-416, doming.projekt@sk-t-com.hr

**DETALJNI PLAN UREĐENJA
STAMBENO NASELJE "BEČKO"
U SUNJI**

II. DETALJNA NAMJENA POVRŠINA



TUMAČ ZNAKOVA	
postojeca	plamirano
GRANICE	
TERITORIJALNE I STATISTIČKE GRANICE	
— GRANICA NASELJA	
OSTALE GRANICE	
- - - - - OBUHVAT DUP-A	
RAZVOJ I UREĐENJE NASELJA	
[S]	STAMBENA NAMJENA
GOSPODARSKA NAMJENA	
[K1]	poslovna, uslužbo-ugostiteljska
[K2]	poslovna, trgovinsko-ugostiteljska
[K3]	poslovna, komunalni servis
JAVNA I DRUŠTVENA NAMJENA	
[D1]	dječji vrtić
[D2]	crkva/kapelica
[D3]	društveni dom
ŠPORTSKO REKREACIJSKA NAMJENA	
[R1]	djeca mlađa - 4 god
[R2]	djeca 5 - 14 god
[R3]	djeca > 14 god
[Z1]	JAVNE ZELENE POVRŠINE
[Z]	ZASTITNE ZELENE POVRŠINE
[N]	POSEBNA NAMJENA
[IS]	POVRŠINE INFRASTRUKTURNIH SUSTAVA

GEODETSKE USLUGE d.o.o.		"MIG" d.o.o. za geodetske i poslovne usluge	
Trg Pobjede 12/1 S I S A Č K O Tel: 035/443-521; Tel./Fax: 035/443-522		BROJ: 1/05 DATUM: siječanj, 2005 M: 1:1000 LIST: 1	
GEODETSKA PODLOGA POSTOJEĆEG STANJA K.C.1104 K.O. SUNJA		RAZVITKA	
INVESTITOR: MINISTARSTVO MORA, TURIZMA, PROMETA		DIREKTOR: B. Vorel, ing. geod.	
SNIMANJE I IZRADA: D. Duric, dipl. ing. geod., P. Matković, ing. geod., B. Babic, geodet, B. Pesut, dipl. ing. geod.		ODJELNIK: B. Vorel, ing. geod.	
KAT. OPĆINA: Sunja		ODJELNIK: B. Vorel, ing. geod.	

REPUBLIKA HRVATSKA SISAČKO - MOSLAVAČKA ŽUPANIJA OPĆINA SUNJA	
Naziv prostornog plana: DETALJNI PLAN UREĐENJA STAMBENO NASELJE "BEČKO" U SUNJI	
Naziv kartografskog prikaza: II. DETALJNA NAMJENA POVRŠINA	
Broj kartografskog prikaza: II.	Mjerilo kartografskog prikaza: 1 : 1000
Program mjera za usuglašavanje stanja u prostoru Općine Sunja (Odlučni vjerski, 2004)	
Odluka Općinskog vijeća Sunje o usuglašavanju Detaljnog plana uređenja za stambeno naselje "Bečko" u Sunji, SV br. 43/04 od 16. 11. 2004.	
Javna rasprava (datum objave): 1. 6. 2006.	
Javni ovdor odjave: od 9. 6. 2006. do 16. 7. 2006.	
Pečat tijela odgovornog za provođenje javne rasprave: M.P. Josip Kozarić	
Suglasnost na plan: Suglasnost Ministarstva kulture, Uprava za zaštitu kulturne baštine, Konzervatorski odjel u Zagrebu na temelju prethodnog plana na temelju članka 125. Zakona o zaštiti i očuvanju kulturnih dobara (163/03, 151/03, 157/03).	
Izjava o suglasnosti Hrvatskih voda, VGD za vodno područje sliva Sava, a na temelju članka 21. Zakona o vodnom području sliva Sava (107/05, 115/05).	
(mišljenje št. 350-02/05-01/0012, ur. br. 374-211-06-16, izdana u Zagrebu 6. 11. 2006. godine)	
Pravna osoba / tijelo koje je izradilo plan: Doming - projekt d. o. o., Odra Sisačka, Odra cesta 115	
Pečat javne osobe / tijela koje je izradilo plan: M.P. Zlatko Pries, dipl. ing. arh.	
Odgovorna osoba: M.P. Zlatko Pries, dipl. ing. arh.	
Koordinatori plana: M.P. Josip Kozarić	
- Za Općinu Sunja: M.P. Josip Kozarić	
- Doming-projekt d. o. o.: M.P. Zlatko Pries, dipl. ing. arh.	
Stručna skupina za izradu plana: 1. Zlatko Pries, dipl. ing. arh., ovlašten arhitekt, voditelj izrade 2. Nino Luština, dipl. ing. grad., ovlašten inženjer 3. Ivica Marčević, ing. grad. 4. Andrija Božić, ing. št., ovlašten inženjer 5. Duro Galic, dipl. ing. stroj., ovlašten inženjer	
Pečat Općinskog vijeća Sunje: M.P. (Ivica Marčević, v. r.)	
Pečat mjerodavnog tijela: M.P.	
Istovjetnost prostornog plana s izvornikom odjavila: (ime, prezime i potpis)	