

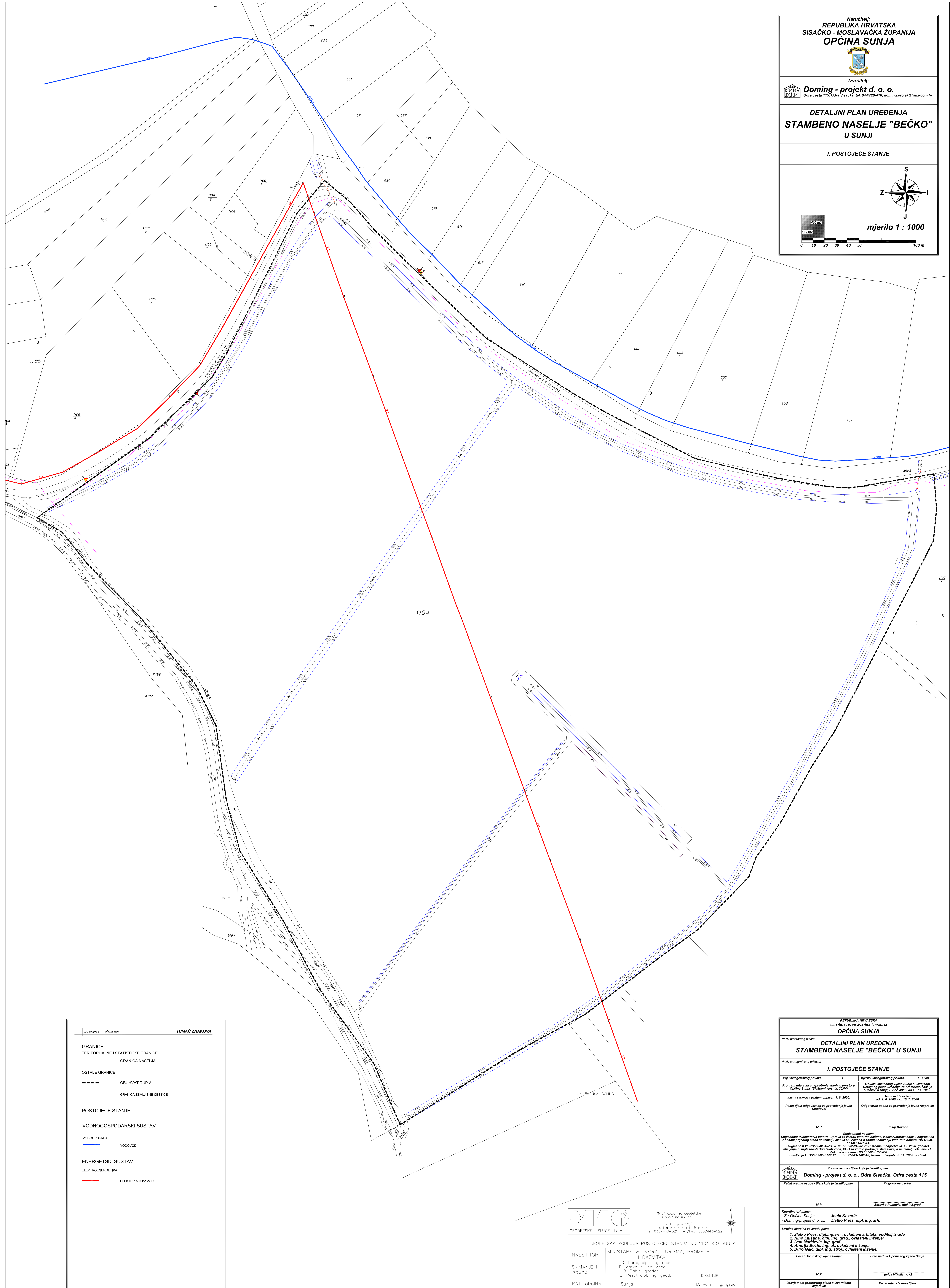
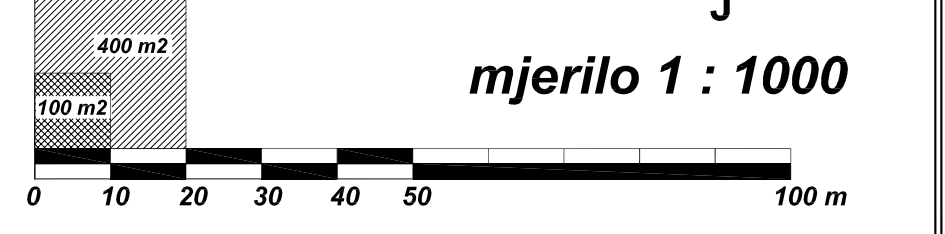
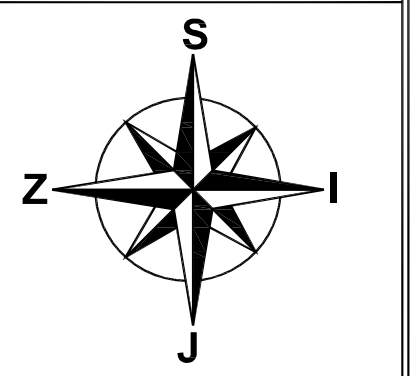
Naručitelj:  
**REPUBLIKA HRVATSKA**  
**SISAČKO - MOSLAVAČKA ŽUPANIJA**  
**OPĆINA SUNJA**



Izvršitelj:  
**Doming - projekt d. o. o.**  
Odra cesta 115, Odra Sisačka, tel. 044/720-416, doming.projekt@sk-t-com.hr

**DETALJNI PLAN UREĐENJA**  
**STAMBENO NASELJE "BEČKO"**  
**U SUNJI**

**I. POSTOJEĆE STANJE**



postojeće	planirano	TUMAČ ZNAKOVA
<b>GRANICE</b>		
TERITORIJALNE I STATISTIČKE GRANICE		
—	—	GRANICA NASELJA
OSTALE GRANICE		
---	---	OBUHVAAT DUP-A
---	---	GRANICA ZEMLJIŠNE ČESTICE
<b>POSTOJEĆE STANJE</b>		
<b>VODNOGOSPODARSKI SUSTAV</b>		
—	—	VODOOPSKRBA
—	—	VODOVOD
<b>ENERGETSKI SUSTAV</b>		
—	—	ELEKTROENERGETIKA
—	—	ELEKTRIKA 10kV VOD

		"MIO" d.o.o. za geodetske i poslovne usluge Trg Pobjede 12/1 S I S T O V A K I B o d Tel./Fax: 035/443-521; Tel./Fax: 035/443-522			
GEODETSKA PODLOGA POSTOJEĆEG STANJA K.C.110.4 K.O. SUNJA					
INVESTITOR: MINISTARSTVO MORA, TURIZMA, PROMETA					
IZRADA: I. RAZVITKA					
D. Duric, dipl. ing. geod.		P. Matković, ing. geod.		DIREKTOR:	
B. Babic, geodet		B. Pesut dipl. ing. geod.		B. Vorel, ing. geod.	
KAT. OPĆINA: Sunja					
BROJ: 1/05		DATUM: siječanj, 2005		M 1:1000 LIST 1	

REPUBLIKA HRVATSKA SISAČKO - MOSLAVAČKA ŽUPANIJA OPĆINA SUNJA	
Naziv prostornog plana: <b>DETALJNI PLAN UREĐENJA STAMBENO NASELJE "BEČKO" U SUNJI</b>	
Naziv kartografskog prikaza: <b>I. POSTOJEĆE STANJE</b>	
Mjerilo kartografskog prikaza: 1 : 1000	
Program mjera za usuglašavanje stanja u prostoru Općine Sunja (Odlučbeni vjesnik, 26/04)	
Odluka Općinskog vijeća Sunje o usuglašavanju prostornog plana uređenja za stambeno naselje "Bečko" u Sunji, SV br. 48/08 od 16. 11. 2006.	
Javna rasprava (datum objave): 1. 6. 2006.	
Javna rasprava (datum objave): 1. 6. 2006. do: 16. 7. 2006.	
Pečat tijela odgovornog za provođenje javne rasprave: M.P. Josip Kozarić	
Odgovorna osoba za provođenje javne rasprave: M.P. Josip Kozarić	
Suglasnost na plan: Suglasnost Ministarstva kulture, Uprava za zaštitu kulturne baštine, Konzervatorski odjel u Zagrebu na temelju prethodnog plana na temelju članka 102. Zakona o zaštiti i očuvanju kulturnih dobara (16/03-09, 15/03-05/03).	
Suglasnost na plan: (Suglasnost št. 612-08/06-101445, ur. br. 025/04-002-1022 izdana u Zagrebu 24. 10. 2006. godine)	
Mišljenje o suglasnosti Hrvatskih voda, VGO za vodno područje sliva Sava, a na temelju članka 21. Zakona o vodama (16/03-05/03) (mišljenje št. 350-02/05-01/0012, ur. br. 374-21-06-16, izdana u Zagrebu 6. 11. 2006. godine)	
Pravna osoba / tijelo koje je izradilo plan: <b>Doming - projekt d. o. o., Odra Sisačka, Odra cesta 115</b>	
Pečat javne osobe / tijela koje je izradilo plan: M.P. Zlatko Pries, dipl. ing. arh.	
Odgovorna osoba: M.P. Zlatko Pries, dipl. ing. arh.	
Koordinatori plana: M.P. Josip Kozarić	
- Za Općinu Sunja: M.P. Zlatko Pries, dipl. ing. arh.	
- Doming-projekt d. o. o.: M.P. Zlatko Pries, dipl. ing. arh.	
Stručna skupina za izradu plana: 1. Zlatko Pries, dipl. ing. arh., ovlašten arhitekt, voditelj izrade 2. Nino Ljutić, dipl. ing. grad., ovlašten inženjer 3. Ivica Marčević, ing. grad. 4. Andrija Božić, ing. št., ovlašten inženjer 5. Đuro Galić, dipl. ing. stroj., ovlašten inženjer	
Pečat Općinskog vijeća Sunje: M.P. (Ivica Marčević, v. r.)	
Predsjednik Općinskog vijeća Sunje: M.P. (Ivica Marčević, v. r.)	
Istovjetnost prostornog plana s izvornikom ovjerava: M.P. Pečat mjerodavnog tijela:	
(Ime, prezime i pošto): M.P.	