

SISAČKO MOSLAVAČKA ŽUPANIJA

GRAD KUTINA



II. Izmjene i dopune

Detaljnog plana uređenja gradskog groblja u Kutini



Naručitelj: GRAD KUTINA
44320 Kutina, Trg kralja Tomislava 12


Izrađivač: SVEUČILIŠTE U ZAGREBU - ARHITEKTONSKI FAKULTET
ZAVOD ZA URBANIZAM, PROSTORNO PLANIRANJE I PEJZAŽNU ARHITEKTURU
10000 Zagreb, fra Andrije Kačića Miošića 26
Tel.: 01/463-9444, Fax: 01/482-6326

Broj ugovora: 13/19-19

Elaborat: II. Izmjene i dopune
Detaljnog plana uređenja gradskog groblja u Kutini

Odgovorni voditelj:

Prof.dr.sc. NENAD LIPOVAC, dipl.ing.arch.



Stručni tim u izradi:

Prof.dr.sc. NENAD LIPOVAC, dipl.ing.arch.

LEON LIPOVAC, mag.ing.prosp.arch.

NIKOLINA GRADEČKI, mag.ing.arch.

Predstojnik Zavoda:

Prof.dr.sc. DAMIR KRAJNIK, dipl.ing.arch.



REPUBLIKA HRVATSKA
JAVNI BILJEŽNIK
Nevenka Jukić
Zagreb, Koranska 1c

IZVADAK IZ SUDSKOG REGISTRA

SUBJEKT UPISA

MBS: 080173469

OIB: 42061107444

NAZIV:

- 1 Sveučilište u Zagrebu - Arhitektonski fakultet
- 1 Arhitektonski fakultet

SJEDIŠTE/ADRESA:

- 1 Zagreb (Grad Zagreb)
Kačićeva 26

PRAVNI OBLIK:

- 1 ustanova

DJELATNOSTI:

- 1 * - Stručna djelatnost u području arhitekture i urbanizma, projekti i studije pejzažne arhitekture, investicijskotehnička dokumentacija, urbanistički i prostorni planovi i drugi projekti i studije u području arhitekture i urbanizma,
- 1 * - zaštite i unapređenja čovjekovog okoliša za visoko stručne i složene programe.
- 4 * - ustroj i izvedba sveučilišnih studija, preddiplomski, diplomski, poslijediplomski doktorski studij i poslijediplomski specijalistički studij
- 4 * - provođenje postupka za stjecanje doktorata znanosti izvan dokorskog studija iz znanstvenog područja tehničkih znanosti, polje arhitekture i urbanizma
- 4 * - ustrojavanje i provođenje različitih oblika stručnog i znanstvenog usavršavanja radi braćenja novih stručnih, umjetničkih i znanstvenih dostignuća
- 4 * - ustrojavanje i provođenje stručnog rada i stručnih aktivnosti u području arhitekture i urbanizma
- 4 * - sudska vještačenja i ekspertize iz znanstvenog, umjetničkog i stručnog područja arhitekture, urbanizma i dizajna
- 4 * - organiziranje znanstvenih, umjetničkih i stručnih domaćih i međunarodnih skupova
- 4 * - suradnja sa visokoobrazovnim institucijama i znanstvenim institutima u zemlji i inozemstvu
- 4 * - izdavanje znanstvenih i stručnih časopisa iz područja tehničkih znanosti, znanstvenog polja arhitekture i urbanizma i umjetničkog područja dizajna, te edicija, knjiga i publikacija iz navedenog polja
- 9 * - provodi program izobrazbe osoba koje provode preglede građevina i energetske certificiranje
- 9 * - obavlja energetske certificiranje i energetske preglede zgrada

OSNIVAČI/ČLANOVI DRUŠTVA:

Otisnuto: 2018-03-20 11:52:38
Podaci od: 2018-03-20 02:23:21

D004
Stranica: 1 od 3

REPUBLIKA HRVATSKA
JAVNI BILJEŽNIK
Nevenka Jukić
Zagreb, Koranska 1c

IZVADAK IZ SUDSKOG REGISTRA

SUBJEKT UPISA

OSNIVAČI/ČLANOVI DRUŠTVA:

- 1 Sveučilište u Zagrebu, pod RUL: 1-910,
Zagreb, Trg Maršala Tita 14
- 1 - ošivac

OSOBE OVLAŠTENE ZA ZASTUPANJE:

- 8 Krunoslav Šmit, OIB: 79785939717
Zagreb, Primorska 2
- 8 - dekan
- 8 - zastupa pojedinačno i samostalno od 01.10.2016. godine

PRAVNI ODNOSI:

Statut:

- 1 Odlukom dekana Fakulteta donesen je 11. ožujaka 1997. godine pročišćeni tekst Statuta Arhitektonskog fakulteta usaglašen sa Zakonom o visokim učilištima i Zakonom o znanstvenoistraživačkoj djelatnosti (N.N. 59/96), Zakonom o ustanovama, Zakonom o studentskom zboru, Statutom Sveučilišta u Zagrebu. Odlukom upravnog vijeća Sveučilišta od 30. lipnja 1997. god. broj: 01/419-0697 dana je suglasnost na Statut Arhitektonskog fakulteta.
- 4 Odlukom Fakultetskog vijeća od 29.06.2005. godine izmijenjen je Statut od 25.09.2001. godine u cijelosti. Potpuni tekst Statuta od 29.06.2005. godine dostavljen u zbirku isprava.
- 9 Odlukom Fakultetskog vijeća od 18. listopada 2016. godine, uz suglasnost Senata Sveučilišta u Zagrebu od 17. siječnja 2017. godine, Statut od 29. lipnja 2005. godine promijenjen je u cijelosti te zamijenjen potpunim tekstom Statuta od 18. listopada 2016. godine.

OSTALI PODACI:

- 1 Subjekt je bio upisan kod Trgovačkog suda u Zagrebu pod reg. ul. br. 1-1114.

Upise u glavnu knjigu proveli su:

RBU Tt	Datum	Naziv suda
0001 Tt-97/4084-2	19.11.1997	Trgovački sud u Zagrebu
0002 Tt-01/6547-4	18.01.2002	Trgovački sud u Zagrebu
0003 Tt-03/8848-2	20.10.2003	Trgovački sud u Zagrebu
0004 Tt-05/11038-4	13.12.2005	Trgovački sud u Zagrebu
0005 Tt-07/11012-2	15.10.2007	Trgovački sud u Zagrebu
0006 Tt-11/13088-2	18.10.2011	Trgovački sud u Zagrebu
0007 Tt-16/14141-2	16.02.2016	Trgovački sud u Zagrebu
0008 Tt-16/35553-2	17.10.2016	Trgovački sud u Zagrebu
0009 Tt-17/22847-4	05.07.2017	Trgovački sud u Zagrebu

Otisnuto: 2018-03-20 11:52:38
Podaci od: 2018-03-20 02:23:21

D004
Stranica: 2 od 3

REPUBLIKA HRVATSKA
JAVNI BILJEŽNIK
Nevenka Jukić
Zagreb, Koranska 1c

IZVADAK IZ SUDSKOG REGISTRA

SUBJEKT UPISA

Pristojba: _____
Nagrada: _____

JAVNI BILJEŽNIK
Nevenka Jukić
Zagreb, Koranska 1c



REPUBLIKA HRVATSKA

MINISTARSTVO GRADITELJSTVA
I PROSTORNOGA UREĐENJA
10000 Zagreb, Ulica Republike Austrije 20
Tel: 01/ 3782 444 Fax: 01/ 3772 822

PR. BROJ: 22. 11. 2017.	Ustavljena jml.
KIL.Š. 900-06/17-01/52	
Ustavljena jml.	
357-63-01/01-17-2	

Uprava za prostorno uređenje, pravne poslove i programa Europske unije

Klasa: UP/I-350-02/17-07/57
Urbroj: 531-05-17-2
Zagreb, 15. studenog 2017.

Ministarstvo graditeljstva i prostornoga uređenja, povodom zahtjeva ARHITEKTONSKOG FAKULTETA SVEUČILIŠTA U ZAGREBU, Zagreb, Katičeva 26, zastupanog po Dekanu izv.prof.dr.sc. Krunoslavu Šmitu, dipl.ing.arh., za izdavanje suglasnosti za obavljanje stručnih poslova prostornog uređenja, na temelju članka 9. Zakona o poslovima i djelatnostima prostornog uređenja i gradnje („Narodne novine“, br. 78/15.), donosi

R J E Š E N J E

- ARHITEKTONSKOM FAKULTETU SVEUČILIŠTA U ZAGREBU, Zagreb, Katičeva 26, daje se suglasnost za obavljanje stručnih poslova izrade nacrtu prijedloga svih prostornih planova i nacrtu izvješća o stanju u prostoru svih razina te obavljanje poslova razina iz članka 2. stavka 1. točke 1. Pravilnika o izdavanju suglasnosti za obavljanje stručnih poslova prostornog uređenja („Narodne novine“ br. 136/15.).**
- Pravna osoba iz točke I. izreke ovog rješenja dužna je jednom godišnje u mjesecu u kojem je izdana suglasnost dostaviti Ministarstvu dokumentaciju kojom se dokazuje da nisu prestali postojati uvjeti za obavljanje stručnih poslova prostornog uređenja.
- Suglasnost iz točke I. izreke ovog rješenja ukinuti će se rješenjem ako pravna osoba prestane ispunjavati uvjete propisane za izdavanje suglasnosti, uvjete koji moraju biti ispunjeni prilikom izrade prostornih planova ili ako stručne poslove prostornog uređenja obavlja protivno Zakonu o poslovima i djelatnostima prostornog uređenja i gradnje, propisima donesenim na temelju tog Zakona ili protivno propisima kojima se uređuje područje prostornog uređenja.

O b r a z l o ž e n j e

ARHITEKTONSKI FAKULTET SVEUČILIŠTA U ZAGREBU, Zagreb, Katičeva 26, podnio je ovom Ministarstvu zahtjev za izdavanje suglasnosti za obavljanje svih stručnih poslova prostornog uređenja.

Podnositelj zahtjeva je uz zahtjev priložio sve dokaze propisane odredbom članka 4. Pravilnika o izdavanju suglasnosti za obavljanje stručnih poslova prostornog uređenja:

- fotokopiju rješenja o upisu u sudski registar kao dokaz da je ARHITEKTONSKI FAKULTET SVEUČILIŠTA U ZAGREBU, registriran za obavljanje stručnih poslova prostornog uređenja te

2. dokaze da ima zaposlene ovlaštene arhitekture urbaniste :

- izv.prof.dr.sc. Krunoslav Šmit, dipl.ing.arh., ovlaštenu arhitekt urbanist, br.ovl. A-U 6, prof.art.dr.sc. Jasko Horvat, dipl.ing.arh., ovlaštenu arhitekt urbanist, br.ovl. A-U 105.

Za svakog od navedenih ovlaštenih arhitekata urbanista priloženo je :

- rješenje o upisu u Imenik ovlaštenih arhitekata urbanista i izvornik potvrde o podacima evidentiranim u matičnoj evidenciji Hrvatskog zavoda za mirovinsko osiguranje ne starije od 30 dana.

Uvidom u navedenu dokumentaciju utvrđeno je da podnositelj zahtjeva ispunjava sve uvjete za izdavanje zatražene suglasnosti.

Slijedom izloženog, a sukladno odredbi članka 96. stavak 1. Zakona o općem upravnom postupku („Narodne novine“, br. 47/09.), riješeno je kao u točki I. izreke ovog rješenja.

Sukladno odredbi članka 10. stavak 2. Zakona o poslovima i djelatnostima prostornog uređenja i gradnje, riješeno je kao u točki II. izreke ovoga rješenja.

Sukladno odredbi članka 10. stavak 1. istog Zakona, riješeno je kao u točki III. izreke ovog rješenja.

Podnositelj zahtjeva, kao ustanova iz područja visokog obrazovanja, oslobođen je plaćanja upravne pristojbe temeljem odredbe članka 8. stavka 1. točke 2. Zakona o upravnim pristojbama („Narodne novine“ br. 115/16).

UPUTA O PRAVNOM LJUKU:

Ovo je rješenje izvršno u upravnom postupku i protiv njega se ne može izjaviti žalba, ali se može pokrenuti upravni spor pred Upravnim sudom u Zagrebu. Upravni spor pokreće se tužbom koja se podnosi u roku od 30 dana od dana dostave ovog rješenja. Tužba se navedenom Upravnom sudu predaje neposredno u pisanom obliku ili usmeno na zapisnik, ili se šalje poštom, odnosno dostavlja elektronički.



Dostaviti:

- ARHITEKTONSKI FAKULTET SVEUČILIŠTA U ZAGREBU, 10 000 Zagreb, Katičeva 26 n/p izv.prof.dr.sc. Krunoslav Šmit, Dekan
- Evidencija suglasnosti, ovdje
- Spis, ovdje



REPUBLIKA HRVATSKA
MINISTARSTVO GRADITELJSTVA
I PROSTORNOGA UREĐENJA
10000 Zagreb, Ulica Republike Austrije 20
Tel: 01/ 3782 444 Fax: 01/ 3772 822

**Uprava za prostorno uređenje,
pravne poslove i
programe Europske unije**

Klasa: UPI/I-350-02/17-07/57
Urbroj: 531-05-17-4
Zagreb, 23. studenog 2017.

Ministarstvo graditeljstva i prostornoga uređenja, temeljem članka 104. stavak 1. Zakona o općem upravnom postupku („Narodne novine“, broj 47/09), donosi sljedeće

RJEŠENJE

I. U stavku 2. točki 2. obrazložena rješenja ovoga Ministarstva, Klasa: UPI/I-350-02/17-07/57, Urbroj: 531-05-17-2 od 15. studenog 2017. ispravlja se greška u pisanju imena tako da umjesto: "Jasenko Horvat" treba pisati: "Jesenko Horvat".

II. Ispravak ove greške upisat će se u izvornik rješenja u obliku bilješke.

Obrazloženje

U stavku 2. točki 2. obrazložena rješenja ovoga Ministarstva, Klasa: UPI/I-350-02/17-07/57, Urbroj: 531-05-17-2 od 15. studenog 2017. načinjena je greška u pisanju imena tako da je umjesto: "Jesenko Horvat" napisano "Jasenko Horvat".

Slijedom navedenoga, a po službenoj dužnosti, valjalo je primjenom članka 104. stavak 1. Zakona o općem upravnom postupku, nastalu grešku u pisanju ispraviti i odlučiti kao u izreci.

UPUTA O PRAVNOM LJEKU:

Ovo je rješenje izvršno u upravnom postupku i protiv njega se ne može izjaviti žalba, ali se može pokrenuti upravni spor pred Upravnim sudom u Zagrebu. Upravni spor pokreće se tužbom koja se podnosi u roku od 30 dana od dana dostave ovog rješenja. Tužba se navedenom Upravnom sudu predaje neposredno u pisanom obliku ili usmeno na zapisnik, ili se šalje poštom, odnosno dostavlja elektronički.



Dostaviti:

1. ARHITEKTONSKI FAKULTET SVEUČILIŠTA U ZAGREBU, 10 000 Zagreb, Kačićeva 26
n/p izv.prof.dr.sc. Krunoslav Šmit, Dekan
2. Evidencija suglasnosti, ovdje
3. Spis, ovdje

Af

Sveučilište u Zagrebu
Arhitektonski fakultet

Zavod za urbanizam, prostorno planiranje i pejzažnu arhitekturu

Zagreb, 05.10.2018.

urbroj: 251-63-19/385/18-19/JH/SB

U nastavku, kao Prilog Rješenju Ministarstva graditeljstva i prostornoga uređenja (klasa: UPI/I-350-02/17-07/57, urbroj: 531-05-17-2) od 15.11.2017. te ispravke Rješenja (UPI/I-350-02/17-07/57 Urbroj: 531-05-17-4) od 23.11.2017. izdanih ARHITEKTONSKOM FAKULTETU SVEUČILIŠTA U ZAGREBU kao suglasnost za obavljanje stručnih poslova izrade nacrti prijedloga svih prostornih planova i nacrti Izvješća o stanju u prostoru svih razina, je popis djelatnika Sveučilišta u Zagrebu Arhitektonskog fakulteta koji su ovlaštteni arhitekti urbanisti

POPIS OSTALIH OVLAŠTENIH ARHITEKTA URBANISTA ARHITEKTONSKOG FAKULTETA

PREZIME I IME	REDNI BROJ
1. FABIJANIĆ NENAD	111
2. FILEP SANJA	100
3. FRANIĆ TIN SVEN	103
4. GENG MIROSLAV	123
5. GRADEČKI NIKOLINA	579
6. HOMADOVSKI ALEKSANDAR	106
7. JOŠIĆ MLADEN	108
8. JUKIĆ TIHOMIR	107
9. KASUN VLADIMIR	109
10. KORUŽNJAK BORIS	110
11. KRAJNIK DAMIR	291
12. LIPOVAC NENAD	113
13. MIKIĆ VESNA	115
14. MIŠEVIĆ LJUBOMIR	116
15. MLINAR IVAN	117
16. MLINAR NIVES	126
17. OBAD ŠITAROČI MLADEN	32
18. OLUIĆ VELJKO	125
19. PERAKOVIĆ TATJANA	119
20. TADEJ SONJA	124
21. VERŠIĆ ZORAN	120
22. ZAJA GORDANA	121
23. ŽARNIĆ TONČI	122

Predstojnik Zavoda za urbanizam
prostorno planiranje i pejzažnu arhitekturu

Prof.dr.sc. Jesenko Horvat, dipl.ing.arh.



Dekan Arhitektonskog fakulteta
Sveučilišta u Zagrebu

Izv.prof.dr.sc. Krunoslav Šmit, dipl.ing.arh.

Arhitektonski fakultet, Fra Andrije Kačića Miošića 26, HR-10000 Zagreb
TEL: +385(0)1 4639 333; FAX: +385(0)1 4826-326
08 43261 107/44; email: info@arhitekt.hr, www.arhitektunizg.hr



REPUBLIKA HRVATSKA

HRVATSKA KOMORA ARHITEKATA

Klasa: UP/I-034-02/16-02/155

Urbroj: 505-04-16-02

Zagreb, 22 travnja 2016.

Hrvatska komora arhitekata odlučujući o zahtjevu, dr.sc. NENADA LIPOVCA, dipl.ing.arh. iz ZAGREBA, ZAGREBAČKA CESTA 132A, OIB: 91993918704 u predmetu upisa u Imenik ovlaštenih arhitekata urbanista na temelju članka 26. Zakona o komori arhitekata i komorama inženjera u graditeljstvu i prostornom uređenju (Narodne novine broj 78/15), i članka 37. Statuta Hrvatske komore arhitekata (Narodne novine broj 140/15), po zahtjevu stranke donosi

RJEŠENJE

1. U Imenik ovlaštenih arhitekata urbanista upisuje se **dr.sc. NENAD LIPOVAC, dipl.ing.arh.** iz ZAGREBA, ZAGREBAČKA CESTA 132A, pod rednim brojem 113, s danom upisa **22.04.2016.** godine.
2. Upisom u Imenik ovlaštenih arhitekata urbanista, **dr.sc. NENAD LIPOVAC, dipl.ing.arh.** stječe pravo na uporabu strukovnog naziva "ovlašteni arhitekt urbanist" i pravo na obavljanje stručnih poslova temeljem članka 47. Zakona o poslovima i djelatnostima prostornog uređenja i gradnje i članka 48. Statuta Hrvatske komore arhitekata, te pravo na pečat i iskaznicu ovlaštenog arhitekta urbanista.
3. Upisom u Imenik ovlaštenih arhitekata urbanista, **dr.sc. NENADU LIPOVCU, dipl.ing.arh.**, Komora izdaje pečat i iskaznicu ovlaštenog arhitekta urbanista.
4. Upisnina u iznosu od 1.000,00 kn uplaćena je na račun Hrvatske komore arhitekata.
5. Žalba protiv ovog rješenja ne odgađa njegovo izvršenje.

Obrazloženje

Dr.sc. NENAD LIPOVAC, dipl.ing.arh. iz ZAGREBA, ZAGREBAČKA CESTA 132A podnio je ovom javnopravnom tijelu zahtjev za upis u Imenik ovlaštenih arhitekata urbanista Hrvatske komore arhitekata dana 21.04.2016. godine.

Hrvatska komora arhitekata provela je postupak razmatranja dostavljenog potpunog zahtjeva imenovanog sukladno članku 64. st. 2. Zakona o komori arhitekata i komorama inženjera u graditeljstvu i prostornom uređenju i čl. 4. Pravilnika o upisima u imenike, upisnike i evidencije Hrvatske komore arhitekata te je utvrđeno da je NENAD LIPOVAC:

- upisan u Imenik ovlaštenih arhitekata – stručni smjer ovlašteni arhitekt temeljem rješenja Klasa: UP/I-350-07/91-01/1361, Urbroj:314-01-99-1, od 16.11.1999. godine
- da je položio stručni ispit dana 03.10.1986. godine
- da je završio odgovarajući studij i stekao akademski naziv diplomirani inženjer arhitekture i doktor tehničkih znanosti,
- da je stekao odgovarajuće stručno iskustvo,
- da ima prebivalište na teritoriju Republike Hrvatske,
- da je uplatio upisninu sukladno Odluci o visini upisnine i članarine Hrvatske komore arhitekata.

Dr.sc. NENAD LIPOVAC, dipl.ing.arh., je prema odredbama Zakona o Hrvatskoj komori arhitekata i inženjera u graditeljstvu bio upisan u Imenik ovlaštenih arhitekata – stručni smjer ovlašteni arhitekt i po toj osnovi obavljao poslove ovlaštenog arhitekta.

Prema odredbi čl. 64. st. 2. Zakona o komori arhitekata i komorama inženjera u graditeljstvu i prostornom uređenju imenovani je temeljem stečenih prava upisan u Imenik ovlaštenih arhitekata urbanista.

Temeljem ovako utvrđenog činjeničnog stanja ispunjeni su uvjeti propisani u čl. 27. Zakona o komori arhitekata i komorama inženjera u graditeljstvu i prostornom uređenju i članku 6. Pravilnika o upisima u imenike, upisnike i evidencije Hrvatske komore arhitekata.

Dr.sc. NENAD LIPOVAC, dipl.ing.arh., upisom u Imenik ovlaštenih arhitekata urbanista Hrvatske komore arhitekata od dana 22.04.2016. godine stječe pravo na uporabu strukovnog naziva ovlašteni arhitekt urbanist, pravo na pečat i iskaznicu, te sva prava i obveze sukladno Zakonu o komori arhitekata i komorama inženjera u graditeljstvu i prostornom uređenju, Zakonu o poslovima i djelatnostima prostornog uređenja i gradnje i Statutu Hrvatske komore arhitekata.

Slijedom ovako utvrđenog činjeničnog stanja zahtjevu je valjalo udovoljiti, te primjenom odredbi Zakona o komori arhitekata i komorama inženjera u graditeljstvu i prostornom uređenju, Zakona o poslovima i djelatnostima prostornog uređenja i Statuta Hrvatske komore arhitekata i gradnje riješiti kao u izreci.

Uputa o pravnom lijeku: Protiv ovog rješenja može se izjaviti žalba Ministarstvu graditeljstva i prostornoga uređenja, u roku od 15 dana od dostave ovog rješenja.

Upravna pristojba po tarifnom broju 1. i 2. Tarife upravnih pristojbi Zakona o upravnim pristojbama (NN br. 8/96, 77/96, 131/97, 68/98, 66/99, 145/99, 30/00, 116/00, 163/03, 17/04, 110/04, 141/04, 150/05, 153/05, 129/06, 117/07, 25/08,

60/08, 20/10, 69/10, 126/11, 112/12, 19/13, 80/13, 40/14, 69/14, 87/14 i 94/14)
naplaćena je i poništena na podnesku.

Predsjednica Hrvatske komore arhitekata
Željka Jurković, dipl.ing.arh.

Jurkovic



Dostaviti:

1. NENAD LIPOVAC, ZAGREB, ZAGREBAČKA CESTA 132A
2. U Zbirku isprava Komore



ZAVOD ZA URBANIZAM, PROSTORNO PLANIRANJE
I PEJZAŽNU ARHITEKTURU
Fax/tel: 01/48-26-326, 46-39-444
OIB 42061107444

Zagreb, 09.04.2019.
Ur.broj: 251-63-19/245/19-19/NL/SB

Temeljem čl. 82. st. 1. Zakona o prostornom uređenju (NN 153/13, 65/17, 114/18) i ugovora broj 13/19-19

donosi se

RJEŠENJE

kojim se ovlaštenu arhitekt urbanist

Prof.dr.sc. NENAD LIPOVAC, dipl.ing.arh.

rješenje klasa: UP/I-034-02/16-02/155, ur.broj: 505-04-16-02 od 22.04.2016.


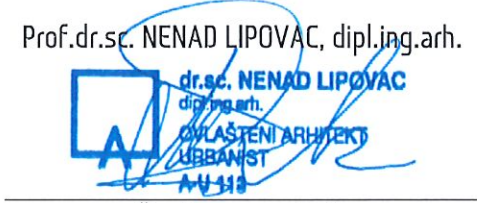




imenuje kao odgovorni voditelj:

**za izradu nacrtu prijedloga i nacrtu konačnog prijedloga II. Izmjena i dopuna
Detaljnog plana uređenja gradskog groblja u Kutini**

Za njegovog zamjenika imenuje se prof.dr.sc. Jesenko Horvat, dipl.ing.arh.

v.d. tehničke rukovoditeljice:

Gordana Domić, ovl.arh..

Županija: Sisačko-moslavačka županija	Grad: KUTINA
Naziv prostornog plana: II. Izmjene i dopune DETALJNOG PLANA UREĐENJA gradskog groblja u Kutini	
Pravna osoba koja je izradila prostorni plan: Sveučilište u Zagrebu ARHITEKTONSKI FAKULTET Zavod za urbanizam, prostorno planiranje i pejzažnu arhitekturu Fra Andrije Kačića Miošića 26, 10000 ZAGREB, tel.: 01/463-9444, fax.: 01/482-6326	
Predstojnik Zavoda: Prof.dr.sc. DAMIR KRAJNJK, dipl. ing.arh.  Žig pravne osobe koja je izradila prostorni plan	Odgovorni voditelj: Prof.dr.sc. NENAD LIPOVAC, dipl.ing.arh.  Žig odgovornog voditelja
Stručni tim u izradi prostornog plana: Prof.dr.sc. NENAD LIPOVAC, dipl.ing.arh. LEON LIPOVAC, mag.ing.prosp.arch. NIKOLINA GRADEČKI, mag.ing.arch.	
Odluka predstavničkog tijela o izradi prostornog plana: Službene novine Grada Kutine br. 2/19	Odluka predstavničkog tijela o donošenju prostornog plana: Službene novine Grada Kutine br. 7/19
Objava javne rasprave: mgjpu.gov.hr: 02.07.2019. www.kutina.hr: 02.07.2019. oglasna ploča Grada Kutine: 02.07.2019. Večernji list: 29.06.2019.	Javni uvid: 05.07.2019. – 12.07.2019. Javno izlaganje: 09.07.2019.
Žig tijela odgovornog za provođenje javne rasprave: 	Odgovorna osoba za provođenje javne rasprave: Pročelnica SNJEŽANA ŠLABEK-OHMAN, dipl.ing.arh. 
Mišljenje Županijskog zavoda za prostorno uređenje temeljem Zakona o prostornom uređenju (NN 153/13, 65/17, 114/18, 39/19) nije potrebno	
Predsjednik predstavničkog tijela: Predsjednik Gradskog vijeća DAVOR KLJAKIĆ, mag.ing.traff.  Žig nadležnog tijela	Istovjetnost ovog prostornog plana s izvornikom ovjerava: Pročelnica SNJEŽANA ŠLABEK-OHMAN, dipl.ing.arh.  Žig nadležnog tijela

SADRŽAJ

1. ODREDBE ZA PROVEDBU

- 1.A. ODREDBE ZA PROVEDBU (amandmanski tekst)
- 1.B. ODREDBE ZA PROVEDBU (pročišćeni tekst)

2. KARTOGRAFSKI DIO PLANA

- 1. RAZVOJ I UREĐENJE PROSTORA
List 1: Detaljna namjena površina, 1:1000
- 2. PROMETNA, TELEKOMUNIKACIJSKA I KOMUNALNA INFRASTRUKTURNA MREŽA
List 2a: Plan prometa, 1:1000
List 2b: Telekomunikacijska, energetska i komunalna infrastrukturna mreža, 1:1000
- 3. UVJETI GRADNJE I UVJETI KORIŠTENJA, UREĐENJA I ZAŠTITE POVRŠINA
List 3a: Uvjeti gradnje i plan organizacije, 1:1000
List 3b: Plan vegetacije, 1:1000

3. OBVEZNI PRILOZI PLANU

A. OBRAZLOŽENJE PLANA

Unutar obrazloženja Plana nalaze se detaljni prikazi uređenja pojedinih grobnih polja

- Prilog 1.1. razmještaj ukopnih mjesta za novo grobno polje 1, 1:200
- Prilog 1.2. razmještaj ukopnih mjesta za novo grobno polje 2, 1:200
- Prilog 1.3. razmještaj ukopnih mjesta za novo grobno polje 3, 1:200
- Prilog 1.4. razmještaj ukopnih mjesta za novo grobno polje 4, 1:200
- Prilog 1.5. razmještaj ukopnih mjesta za novo grobno polje 5, 1:200
- Prilog 1.6. razmještaj ukopnih mjesta za novo grobno polje 6, 1:200

B. IZVOD IZ GENERALNOG URBANISTIČKOG PLANA GRADA KUTINE

C. STRUČNE PODLOGE NA KOJIMA SE TEMELJE PROSTORNO PLANSKA RJEŠENJA

D. POPIS SEKTORSKIH DOKUMENATA I PROPISA KOJE JE BILO POTREBNO POŠTIVATI U IZRADI PLANA

E. IZVJEŠĆE O PROVEDENOJ JAVNOJ RASPRAVI

F. EVIDENCIJA POSTUPKA IZRADI I DONOŠENJA PLANA

G. SAŽETAK ZA JAVNOST

*..... U groblju leže naša svježa sjećanja.
Živi i mrtvi si nisu strani.
Ovdje nam se ukazuje život, prošlost i kultura mjesta. Groblje treba postati istinsko područje mira,
područje koje čuva naše uspomene
i koje mrtvima osigurava mjesto časti i zahvalnosti
za njihovo dugogodišnje djelovanje u ljudskoj zajednici.*

Miroslav Kollenz, 1970.

1.A. ODREDBE ZA PROVEDBU (amandmanski tekst)

1. ODREDBE ZA PROVEDBU

Članak 1.

(1) Odluka o donošenju Detaljnog plana uređenja gradskog groblja u Kutini (*Službene novine grada Kutine br. 6/03 i 7/06*) - u daljnjem tekstu *Odluka* mijenja se i/ili dopunjuje na način opisan u nastavku. Tekst i broičana oznaka naslova "3. ODREDBE ZA PROVOĐENJE" mijenja se i novi glasi: "1. ODREDBE ZA PROVEDBU"

Članak 2.

(1) U točki 01 *Odluke* riječ "Detaljni" zamijenjuje se riječju "Podroban". U istoj rečenici iza riječi "području" dodaju se riječi "obuhvata II. Izmjena i dopuna", a riječ "dat" zamijenjuje se riječju "vidljiv". Tekst iza riječi "broj 1" zamijenjuju se riječima "Razvoj i uređenje prostora - Plan namjene površina u mjerilu 1:1000. U istoj točki, u drugoj rečenici mijenja se cijelokupni popis grupa namjene površina i novi glasi:

"POSTOJEĆE GROBNE GRAĐEVINE

POSTOJEĆA GROBNA POLJA

PLANIRANA GROBNA POLJA ZA ZEMLJANI UKOP

PLANIRANA PARKOVNA ALEJA (površine za koje je potrebna izrada idejnog rješenja uređenja posebnih grobnih sadržaja - kosturnica, aleja urni/kolumbarij, spomen park učesnicima Domovinskog rata, spomen prostor na židovskom groblju)

PROSTOR SPOMENIKA ILI SIMBOLA GROBLJA

INFRASTRUKTURNE GRAĐEVINE - trafostanice (izvan ograde groblja)

PROMETNE POVRŠINE (ceste, kolno-pješačke površine, parkirališta i glavne grobne staze)

TRGOVI, ODMORIŠTA TE PROSTORI ZA ČESME, KOŠEVE I SPREMNIKE ZA OTPAD

TRAVNATE I OSTALE PRIRODNE POVRŠINE

ŠUMSKE POVRŠINE

(KANAL - planirano zatrpavanje)."

(2) Tekst u točki (02) mijenja se i novi glasi: " Osim površina navedenih u prethodnom stavku, uz rub pješačke staze u Cvjetnoj ulici planirana je sadnja drvoreda na način da se izbjegne postojeći elektroenergetski kabl."

Članak 3.

(1) Broj naslova prije točke (03) mijenja se iz "3.2." u "1.2.", a broj podnaslova ispod mijenja se iz "3.2.1." u "1.2.1."

(2) Riječ "DETALJNI" u naslovu 1.2. mijenja se u "PODROBNI".

Članak 4.

(1) U točki (03) riječi "Detaljni prikaz parcelacije prostora" mijenjaju se riječima "Uređenje površina"; kratica "DPU-a" mijenja se riječju "Plana"; oznaka lista "3.B." mijenja se u oznaku "3.a", a veličina mjerila "1:500" mijenja se u veličinu "1:1000". U istoj točki, druga rečenica zamijenjuje se novim čiji tekst glasi: "Ovim prikazom podrobno su utvrđene površine za oblikovanje i uređenje novih grobnih polja i grobnih mjesta. Podroban prikaz oblika i načina uređenja novih grobnih polja vidljiv je u pisanom obrazloženju *Plana*".

(2) U zadnjoj rečenici točke 05. dodaje tekst koji glasi: ", čime se ujedno i smanjuje broj ukopnih mjesta po dubini".

(3) Tekst točke 06. briše se, a točka 07. postaje točka 06. U novoj točki 06., u drugoj rečenici veličina grobne kasete za urne mijenja se u "60x60 cm".

(4) Točka 08. postaje točka 07. U novoj točki 07., u prvoj rečenici brišu se riječi "i izgradnju grobnica". U trećoj rečenici, iza riječi "između dva" umeće se riječ "dvostruka", a riječi "(na suprotnoj strani od grobne staze) utvrđen je" zamijenjuju se riječima "treba biti".

(5) Tekst točki 09, 10. i 11. briše se.

Članak 5.

(1) Broj podnaslova prije dosadašnje točke (12) mijenja se iz "3.2.2." u "1.2.1." a tekst naslova zamijenjuje se novim koji glasi: "Broj grobnih mjesta unutar novo planiranih grobnih polja".

(2) Točka 12. postaje točka 08. Na kraju teksta nove točke 08. dodaje se tekst koji glasi: "Ovim Planom utvrđeni su brojevi samo novih grobnih polja. Njihove stvarne oznake uskladit će se s postojećim sustavom u grobnom očevidniku koji se vodi u nadležnom uredu za komunalnu djelatnost grada Kutine."

(3) Točka 13. postaje točka 09, a tekst se mijenja i novi glasi:

"Prema označavanju iz prethodnog stavka u pojedinom grobnom polju moguće je urediti slijedeći broj grobnih mjesta:

grobno polje 1	3 dvostruka grobna reda s 132 grobna mjesta (zemljani ukop)
grobno polje 2	5 dvostrukih grobnih redova s 193 grobna mjesta (zemljani ukop)
grobno polje 3	4 dvostruka grobna reda s 154 grobna mjesta (zemljani ukop)
grobno polje 4	4 dvostruka grobna reda s 154 grobna mjesta (zemljani ukop)
grobno polje 5	3 dvostruka grobna reda s 106 grobnih mjesta (zemljani ukop)
grobno polje 6	3 dvostruka grobna reda s 95 grobnih mjesta (zemljani ukop)

Ukupno je planirano uređenje 834 nova grobna mjesta."

(4) Iza nove točke 09. dodaje se nova točka 10. čiji tekst glasi: "Unutar grobnog polja broj 2, 3 i 4 izuzeto je 6 grobnih mjesta kako bi se osiguralo mjesto za sadnju stabla. Svako grobno polje mora imati zasađenu drugu vrstu stabla kako bi se posjetiteljima groblja pomoglo u snalaženju unutar groblja."

(5) Dosadašnje točke 14., 15., 16. i 17. postaju točke "11., 12., 13. i 14."

Članak 6.

(1) Broj podnaslova prije dosadašnje točke (18) mijenja se iz "3.2.3." u "1.2.3."

(2) Točka 18. postaje točka 15. U prvoj rečenici brišu se riječi "i grobnica".

(3) Točka 19. postaje točka 16. a tekst se zamjenjuje novim koji glasi: "Nadgrobne ploče kasete za urne mogu biti vodoravne ili okomite, visine do najviše 45 cm iznad kote pokrovne kamene ploče na kojima se mogu postavljati još samo vaze za cvijeće visine do 30 cm."

Članak 7.

(1) Broj podnaslova prije dosadašnje točke (20) mijenja se iz "3.2.4." u "1.2.4.", a tekst naslova zamjenjuje se novim koji glasi: "uređenje postojeće mrtvačnice, ceremonijalnog trga i posebnih površina unutar groblja".

(2) Točka 20. postaje točka 17, a tekst se zamjenjuje novim koji glasi: "U svrhu rekonstrukcije mrtvačnice moguće je izvesti kosu krovnu konstrukciju koja će se pokriti ravnim suvremenim limenim pokrovom. Najveća visina sljemena u odnosu na postojeći ravni krov, može biti najviše 2,00 m. Potrebno je izraditi projekt gromobranske instalacije i projekt odvodnje krovnih voda. Odvodnja krovne vode treba biti riješena limarijom od bakrenog lima ili pocinčanog lima te priključena na oborinsku odvodnju."

(3) Iza nove točke 17. dodaju se točke 18. do 26. čiji tekst glasi:

"18. Uz južno pročelje zgrade mrtvačnice može se izvesti dogradnja glavne građevine u dvije razine. Donja razina, s pristupom iz gospodarskog dijela, može se koristiti kao spremište ili garaža za komunalna i druga vozila ili opremu. Druga razina, s podom na istoj razini kao i postojeća odarnica, treba se urediti kao prostor sanitarija za posjetitelje. Stropna konstrukcija ove razine može biti ili ravna ili kosa ploča (dio jednostrešnog krovništva). Pristup ovoj razini je uz južno pročelje zgrade mrtvačnice i uz južni rub oproštajnog trga. Pročelja i krovništvo treba biti obrađeno mat materijalima i pokrovom. Boju pročelja odrediti prema posebnim uvjetima nadležnog Konzervatorskog odjela u Sisku.

19. Uz južni i sjeverni rub oproštajnog trga, na potezu od zgrade mrtvačnice do iznad postojeće i planirane pristupne staze s juga i sjevera planirana je izvedba nadstrešnice širine i visine do 3,00 metra. Prilikom projektiranja iste posebnu pažnju treba posvetiti postojećim stablima koja se nalaze neposredno uz rub ceremonijalnog trga. Stoga nadstrešnica može imati i nepravilan oblik.

20. Na idejni projekt dogradnje Mrtvačnice i pratećih građevina (koje se nalaze u planski zaštićenoj kulturno-povijesnoj cjelini grada Kutine), treba zatražiti posebne uvjete nadležnog konzervatorskog odjela u Sisku.

21. Na području groblja planirano je uređenje novih grobnih sadržaja kao što su:

- kosturnica (oznaka 1) istočno od današnjeg glavnog križa,
- aleja urni i kolumbarija unutar podzida (oznaka 2 i 3)
- spomen park učesnicima Domovinskog rata (oznaka 4)
- spomen prostor na židovskom groblju (oznaka 5).

22. Ovi sadržaji planirani su linijski i stoga je preporučljivo da se izradi jedinstveno idejno rješenje i projekt s prijedlogom fazne izgradnje i uređenja, a što bi se riješilo s više glavnih projekata za svaki sadržaj zasebno.

23. Zgrada kosturnice zamišljena je kao poluukopana zgrada, s pristupom s istoka. Krovništvo (stropna konstrukcija) treba biti ravno i ozelenjeno. Površina za izgradnju (veličina i oblik) utvrdit će se kroz izradu idejnog rješenja i glavnog projekta.

24. Aleja urni i kolumbarij zamišljeni su unutar ozelenjene kosine između dva postojeća grobna polja. Zbog strmine i osiguranja stabilnosti grobnog reda koji je na koti iznad, potrebno je izvesti podzid na koji će se postaviti kasete za urne u jedan ili dva reda i "punjenjem" od strane aleje. S druge strane te aleje, planirano je ukapanje kasete za urne. Oblik i način rješenja obje aleje treba se utvrditi kroz izradu idejnog rješenja i glavnog projekta.

25. Spomen park učesnicima Domovinskog rata planiran je na blagoj istočnoj padini, u središnjem dijelu groblja, neposredno uz postojeću šumu. Potrebno je izraditi idejno rješenje za potvrđivanje sadržaja i načina uređenja te površine, a zatim idejni i glavni projekt. Postojeću rubnu stazu (uz južni rub ove površine, a uz sjeverni rub postojećeg grobnog polja) ne treba koristiti za pristup do ove površine, već je potrebno planirati novi način pristupa kao dio jedinstvenog rješenja ovog sadržaja.

26. U najsjevernijem dijelu groblja, između glavne grobne aleje i ruba šume na istoku, nalazi se staro židovsko groblje. Potrebno je izvršiti vrednovanje zatečenih nadgrobnih spomenika zajedno s predstavnicima Židovske općine te izraditi idejno rješenje uređenja kao potvrdu predloženog programa sadržaja. Potom će se izraditi idejni i glavni projekt uređenja."

Članak 8.

(1) Broj naslova prije dosadašnje točke (21) mijenja se iz "3.3." u "1.3."

(2) Točka 21. postaje točka 27. Riječi "2.A do 2.D" na kraju rečenice zamjenjuju se riječima "2a i 2b".

(3) Točka 22. postaje točka 28. a tekst zamjenjuje se novim koji glasi: "Planom je predviđeno uređenje još 50+2 parkirna mjesta unutar krajnjeg istočnog dijela površine obuhvata *Plana* s prilazom iz Cvjetne ulice. Uz južni rub groblja, uz sjeverni rub kolnika iste ulice (neposredno prije križanja) nalazi se 11 okomitih parkirnih mjesta, a uz zapadni rub groblja (prilaz iz Vinogradske ulice) još 24 parkirna mjesta."

(4) Točke 23. i 24. postaju točke 29. i 30. a njihov tekst se zamjenjuje novim koji glasi:

"29. Pješački pristup na groblje moguć je sa zapada, iz Vinogradske ulice i to na 3 (4) mjesta. Najvažniji je svakako onaj najjužniji, preko kojeg se pristupa oproštajnom trgu ispred mrtvačnice. Iz Cvjetne ulice uz već jedan postojeći pješački ulaz planiran je još jedan pješački ulaz i to preko planiranog parkirališta u istočnom dijelu groblja.

30. Glavne grobne staze potrebno je asfaltirati. Pristupne grobne staze, te grobni trgovi i odmorišta mogu biti izbetonirani. Međutim, trgovi mogu biti i opločeni."

(5) Iza nove točke 30. dodaju se točke 31. i 32. čiji tekst glasi:

"31. Rubnim prometnicama oko groblja položen je plinoopskrbni vod, ali se nijedna grobna građevina neće priključivati na plinsku mrežu. Izuzetak je područje spomen parka i to u slučaju ako se idejnim projektom predloži izvedba "vječnog plamena". Tada je potrebno zatražiti posebne uvjete za priključak te instalacije na plin od nadležnog pružatelja usluge plinoopskrbe.

32. Na samom groblju nema potrebe za javnom rasvjetom. Jedino je zgrada mrtvačnice priključena na NNM. Izuzetno, kod preuređenja oproštajnog trga može se planirati izvedba dodatne rasvjete vanskih prostora, kao i prostora oko glavnog križa."

(6) Točke 25. i 26. postaju točke 34. i 35.

Članak 9.

(1) Broj naslova prije dosadašnje točke (27) mijenja se iz "3.4." u "1.4." a tekst naslova zamjenjuje se novim koji glasi: "Uvjeti održavanja šumskih, travnatih i ostalih prirodnih površina".

(2) Dosadašnja točka 27. briše se i umjesto nje dodaju točke 36., 37. i 38. čiji tekst glasi:

"36. Unutar obuhvata *Plana* nalaze se šumske, travnate i ostale prirodne površine. Šumske površine treba redovito čistiti i održavati. Potrebno je ukloniti podrast svake godine i očistiti od smeća. Travnate površine trebaju se redovito kositi i uklanjati pokošenu travu. Ostale prirodne površine održavaju se u svom prirodnom stanju, bez sadnje grmolikog ili visokog biljnog materijala.

37. Na krajnjem sjeveroistočnom dijelu groblja (između ruba šume i granice groblja planirana je sadnja *Pinus nigra*. Između grobnih polja broj 3 i 4 i grobne ograde na istoku te oko grobnog trga (između grobnih polja 3 i 4) planirana je sadnja *Picea omorika*, Unutar grobnih polja 2, 3 i 4, kao i na samom ulazu u groblje s planiranog parkirališta planirana je sadnja *Acer platanoides 'Crimson King'*. Uz zapadni rub grobnog polja planirana je sadnja četiri stabla *Liquidambar styraciflua*. Između grobnih polja 2, 3 i 4 i šume, uz istočni rub planiranog parkirališta planirana je sadnja *Acer platanoides 'Globosum'*, kao i duž sjevero-zapadnog ruba Cvjetne ulice (drvored kao zaštita uz jugo-istočnu granicu groblja). Unutar pojedinih grobnih polja sadnja se mora obavljati prema vrstama određenim na kartografskom prikazu *Plan vegetacije*. Prilikom odabira vrste stabala

u ovom drvoredu vodilo se računa o vrsti i obliku korijena kako se ne bi ugrozio postojeći podzemni elektroenergetski kabel, odnosno u slučaju iskopa radi pristupa istom i moguće zamijene da se ne ošteti korijenje posađenih stabala.

38. Ostale (postojeće) krajobrazne površine unutar groblja nastavljaju se održavati na dosadašnji način. Krajobrazno uređenje površina uz nove grobne sadržaje odredit će se tijekom izrade idejnog i glavnog projekta za pojedini sadržaj, ali pri tome ipak treba voditi računa da se krajobraznim uređenjem i odabranim biljnim vrstama osigura jedinstvenost i povezanost tog prostora."

Članak 10.

(1) Broj naslova prije dosadašnje točke (28) mijenja se iz "3.5." u "1.5."

(2) Točka 28. i 29. postaju točke 39. i 40., a njihov tekst se zamjenjuje novim koji glasi:

"39. Kod bilo kojih zahvata na građevinama koje su pod zaštitom potrebno je zatražiti posebne uvjete nadležnog konzervatorskog odjela u Sisku. Isto se odnosi i na radove u bližem okolišu spomenutih građevina.

40. S obzirom da se židovsko grobno polje na postojećem dijelu groblja više ne koristi za ukope potrebno je izraditi idejno rješenje na koje će se zatražiti očitovanje nadležnog Konzervatorskog odjela u Sisku i mišljenje Židovske općine."

Članak 11.

(1) Broj naslova prije dosadašnje točke (30) mijenja se iz "3.6." u "1.6."

(2) Točka 30. postaje točka 41.

(3) Iza nove točke 41. dodaje se nova točka 42. čiji tekst glasi:

"42. Za sadržaje navedene u točki 21 potrebno je izraditi propisanu dokumentaciju prije započinjanja uređenja istih."

1.B. ODREDBE ZA PROVEDBU (pročišćeni tekst)

1. ODREDBE ZA PROVOĐENJE

1.1. UVJETI ODREĐIVANJA NAMJENE POVRŠINA

01. Podroban prikaz utvrđivanja namjena površina na području obuhvata II. Izmjena i dopuna DPU-a (u nastavku Plan) vidljiv je na listu Razvoj i uređenje prostora - Plan namjene površina u mjerilu 1:1000, mjerilo 1:500 i prema tom ustroju mora se utvrditi namjena pojedinih dijelova područja obuhvata DPU-a:

POSTOJEĆE GROBNE GRAĐEVINE

POSTOJEĆA GROBNA POLJA

PLANIRANA GROBNA POLJA ZA ZEMLJANI UKOP

PLANIRANA PARKOVNA ALEJA (površine za koje je potrebna izrada idejnog rješenja uređenja posebnih grobnih sadržaja - kosturnica, aleja urni/kolumbarij, spomen park učesnicima Domovinskog rata, spomen prostor na židovskom groblju)

PROSTOR SPOMENIKA ILI SIMBOLA GROBLJA

INFRASTRUKTURNE GRAĐEVINE - trafostanice (izvan ograde groblja)

PROMETNE POVRŠINE (ceste, kolno-pješačke površine, parkirališta i glavne grobne staze)

TRGOVI, ODMORIŠTA TE PROSTORI ZA ČESME, KOŠEVE I SPREMNIKE ZA OTPAD

TRAVNATE I OSTALE PRIRODNE POVRŠINE

ŠUMSKE POVRŠINE

(KANAL - planirano zatrpavanje).

02. Osim površina navedenih u prethodnom stavku, uz rub pješačke staze u Cvjetnoj ulici planirana je sadnja drvoreda na način da se izbjegne postojeći elektroenergetski kabl.

1.2. DETALJNI UVJETI KORIŠTENJA I UREĐENJA PROSTORA

1.2.1. Veličina i oblik površina za ukapanja

03. Uređenje površina za proširenje groblja, oblik i veličina novih grobnih polja unutar obuhvata Plana prikazan je na listu broj 3.a, u mjerilu 1:1000. Ovim prikazom detaljno su utvrđene površine za oblikovanje i uređenje novih grobnih polja i grobnih mjesta. Podroban prikaz oblika i načina uređenja novih grobnih polja vidljiv je u pisanom obrazloženju Plana.

04. Bruto veličina jednog grobnog mjesta iznosi 150 x 250 cm. Svijetla veličina otvora grobnog mjesta iznosi 80 x 200 cm.

05. Ukapanje pokojnika u pojedinom grobnom mjestu predviđeno je najviše do tri dubine, odnosno do 200 cm ispod razine konačno uređenog terena grobnog polja. Ako se prilikom uređenja grobnog mjesta i kopanja ustanovi podzemna voda, tada se dno grobnog mjesta mora nalaziti na najmanje 50 cm iznad najviše kote podzemne vode, čime se ujedno i smanjuje broj ukopnih mjesta po dubini.

06. Bruto veličina grobne parcele za postavu kasete za 4 urne iznosi 120 x 120 cm. Neto dimenzija iznosi 60 x 60 cm.

07. Grobni redovi sa grobnim mjestima za klasičan ukop postavljaju se tako da po dva grobna reda imaju pristup sa jedne grobne staze. Širina grobne staze iznosi 100 cm. Razmak između dva dvostruka grobna reda treba biti na 50 cm.

1.2.2. Broj grobnih mjesta unutar novo planiranih grobnih polja

08. Veličine grobnih polja proizašle su iz propisanih najvećih udaljenosti pojedinog grobnog mjesta od ruba grobnog polja, odnosno od maksimalne dužine grobnog reda te maksimalnog broja grobnih mjesta u pojedinom grobnom polju. Ovim Planom utvrđeni su brojevi samo novih grobnih polja. Njihove stvarne oznake uskladit će se s postojećim sustavom u grobnom očevidniku koji se vodi u nadležnom uredu za komunalnu djelatnost grada Kutine.

09. Prema označavanju iz prethodnog stavka u pojedinom grobnom polju moguće je urediti slijedeći broj grobnih mjesta:

grobno polje 1	3 dvostruka grobna reda s 132 grobna mjesta (zemljani ukop)
grobno polje 2	5 dvostrukih grobnih redova s 193 grobna mjesta (zemljani ukop)
grobno polje 3	4 dvostruka grobna reda s 154 grobna mjesta (zemljani ukop)
grobno polje 4	4 dvostruka grobna reda s 154 grobna mjesta (zemljani ukop)
grobno polje 5	3 dvostruka grobna reda s 106 grobnih mjesta (zemljani ukop)
grobno polje 6	3 dvostruka grobna reda s 95 grobnih mjesta (zemljani ukop)

Ukupno je planirano uređenje 834 nova grobna mjesta.

10. Unutar grobnog polja broj 2, 3 i 4 izuzeto je 6 grobnih mjesta kako bi se osiguralo mjesto za sadnju stabla. Svako grobno polje mora imati zasađenu drugu vrstu stabla kako bi se posjetiteljima groblja pomoglo u snalaženju unutar groblja.

11. Širina novoplaniranih glavnih grobnih staza, kao i ostalih grobnih staza, utvrđena je na način da se omogući neometano kretanje sprovoda rubom grobnih polja sa kolicima sa lijesom pokojnika. Lijes pokojnika se po potrebi može provesti do grobnog mjesta ukopa i po grobnim stazama unutar grobnog polja. Uzdužni nagib glavnih grobnih staza je planiran takav da omogući pristup kolicima sa lijesom i ugodno hodanje u grobnoj povorci. Poprečni presjek glavnih grobnih staza određen je sa maksimalnih 8% kako bi se omogućilo pristup rampom do svakog grobnog mjesta.

12. Širina glavnih grobnih staza (između grobnih polja) utvrđena je na 300 cm, a pojedinih grobnih staza unutar grobnog polja na 100 cm.

13. Na glavnim grobnim stazama (samo na poprečnim u smjeru istok – zapad) moguća je izvedba stepeništa koje bi olakšale savladavanje visinske razlike između grobnih polja, ali moraju biti izvedena sa visinom od najviše 15 cm i na način da ne ometaju već spomenuti pristup do svakog grobnog mjesta.

14. Veličine proširenja – odmorista vidljive su na detaljnom listu br. 3B. Na tim površinama mogu se postavljati klupe i grobne česme kao i kontejneri za grobni otpad. Po mogućnosti trebalo bi postavljati dvije vrste kontejnera: za biološki (razgradivi) otpad i ostali grobni otpad.

1.2.3. Uređenje grobnih mjesta

15. Kod zemljanih grobova dozvoljava se postava svih tipova nadgrobni ploča, uz poštivanje tradicionalnih načina ukapanja. Ne dozvoljava se gradnja spomenika viših od 2 m na pojedinačnom grobnom mjestu.

16. Nadgrobne ploče kasete za urne mogu biti vodoravne ili okomite, visine do najviše 45 cm iznad kote pokrovne kamene ploče na kojima se mogu postavljati još samo vaze za cvijeće visine do 30 cm.

1.2.4. Uređenje mrtvačnice

17. U svrhu rekonstrukcije mrtvačnice moguće je izvesti kosu krovnu konstrukciju koja će se pokriti ravnim suvremenim limenim pokrovom. Najveća visina sljemena u odnosu na postojeći ravni krov, može biti najviše 2,00 m. Potrebno je izraditi projekt gromobranske instalacije i projekt odvodnje krovni voda. Odvodnja krovne vode treba biti riješena limarijom od bakrenog lima ili pocinčanog lima te priključena na oborinsku odvodnju.

18. Uz južno pročelje zgrade mrtvačnice može se izvesti dogradnja glavne građevine u dvije razine. Donja razina, s pristupom iz gospodarskog dijela, može se koristiti kao spremište ili garaža za komunalna i druga vozila ili opremu. Druga razina, s podom na istoj razini kao i postojeća odarnica, treba se urediti kao prostor sanitarija za posjetitelje. Stropna konstrukcija ove razine može biti ili ravna ili kosa ploča (dio jednostrešnog krovišta). Pristup ovoj razini je uz južno pročelje zgrade mrtvačnice i uz južni rub oproštajnog trga. Pročelja i krovište treba biti obrađeno mat materijalima i pokrovom. Boju pročelja odrediti prema posebnim uvjetima nadležnog Konzervatorskog odjela u Sisku.

19. Uz južni i sjeverni rub oproštajnog trga, na potezu od zgrade mrtvačnice do iznad postojeće i planirane pristupne staze s juga i sjevera planirana je izvedba nadstrešnice širine i visine do 3,00 metra. Prilikom projektiranja iste posebnu pažnju treba posvetiti postojećim stablima koja se nalaze neposredno uz rub ceremonijalnog trga. Stoga nadstrešnica može imati i nepravilan oblik.

20. Na idejni projekt dogradnje Mrtvačnice i pratećih građevina (koje se nalaze u planski zaštićenoj kulturno-povijesnoj cjelini grada Kutine), treba zatražiti posebne uvjete nadležnog konzervatorskog odjela u Sisku.

21. Na području groblja planirano je uređenje novih grobnih sadržaja kao što su:

- kosturnica (oznaka 1) istočno od današnjeg glavnog križa,
- aleja urni i kolumbarija unutar podzida (oznaka 2 i 3)
- spomen park učesnicima Domovinskog rata (oznaka 4)
- spomen prostor na židovskom groblju (oznaka 5).

22. Ovi sadržaji planirani su linijski i stoga je preporučljivo da se izradi jedinstveno idejno rješenje i projekt s prijedlogom fazne izgradnje i uređenja, a što bi se riješilo s više glavnih projekata za svaki sadržaj zasebno.

23. Zgrada kosturnice zamišljena je kao poluukopana zgrada, s pristupom s istoka. Krovište (stropna konstrukcija) treba biti ravno i ozelenjeno. Površina za izgradnju (veličina i oblik) utvrdit će se kroz izradu idejnog rješenja i glavnog projekta.

24. Aleja urni i kolumbarij zamišljeni su unutar ozelenjene kosine između dva postojeća grobna polja. Zbog strmine i osiguranja stabilnosti grobnog reda koji je na koti iznad, potrebno je izvesti podzid na koji će se postaviti kasete za urne u

jedan ili dva reda i "punjenjem" od strane aleje. S druge strane te aleje, planirano je ukapanje kasete za urne. Oblik i način rješenja obje aleje treba se utvrditi kroz izradu idejnog rješenja i glavnog projekta.

25. Spomen park učesnicima Domovinskog rata planiran je na blagoj istočnoj padini, u središnjem dijelu groblja, neposredno uz postojeću šumu. Potrebno je izraditi idejno rješenje za potvrđivanje sadržaja i načina uređenja te površine, a zatim idejni i glavni projekt. Postojeću rubnu stazu (uz južni rub ove površine, a uz sjeverni rub postojećeg grobnog polja) ne treba koristiti za pristup do ove površine, već je potrebno planirati novi način pristupa kao dio jedinstvenog rješenja ovog sadržaja.

26. U najsjevernijem dijelu groblja, između glavne grobne aleje i ruba šume na istoku, nalazi se staro židovsko groblje. Potrebno je izvršiti vrednovanje zatečenih nadgrobnih spomenika zajedno s predstavnicima Židovske općine te izraditi idejno rješenje uređenja kao potvrdu predloženog programa sadržaja. Potom će se izraditi idejni i glavni projekt uređenja.

1.3. NAČIN OPREMANJA ZEMLJIŠTA PROMETNOM, I OSTALOM INFRASTRUKTURNOM MREŽOM

27. Za područje obuhvata Plana utvrđeni su načini i režimi uređenja i opremanja prometnom i komunalnom infrastrukturom i to na listovima 2.a i 2.b.

28. Planom je predviđeno uređenje još 50+2 parkirna mjesta unutar krajnjeg istočnog dijela površine obuhvata Plana s prilazom iz Cvjetne ulice. Uz južni rub groblja, uz sjeverni rub kolnika iste ulice (neposredno prije križanja) nalazi se 11 okomitih parkirnih mjesta, a uz zapadni rub groblja (prilaz iz Vinogradske ulice) još 24 parkirna mjesta.

29. Pješački pristup na groblje moguć je sa zapada, iz Vinogradske ulice i to na 3 (4) mjesta. Najvažniji je svakako onaj najjužniji, preko kojeg se pristupa oproštajnom trgu ispred mrtvačnice. Iz Cvjetne ulice uz već jedan postojeći pješački ulaz planiran je još jedan pješački ulaz i to preko planiranog parkirališta u istočnom dijelu groblja.

30. Glavne grobne staze potrebno je asfaltirati. Pristupne grobne staze, te grobni trgovi i odmorišta mogu biti izbetonirani. Međutim, trgovi mogu biti i opločeni.

31. Rubnim prometnicama oko groblja položen je plinoopskrbni vod, ali se nijedna grobna građevina neće priključivati na plinsku mrežu. Izuzetak je područje spomen parka i to u slučaju ako se idejnim projektom predloži izvedba "vječnog plamena". Tada je potrebno zatražiti posebne uvjete za priključak te instalacije na plin od nadležnog pružatelja usluge plinoopskrbe.

32. Na samom groblju nema potrebe za javnom rasvjetom. Jedino je zgrada mrtvačnice priključena na NNM. Izuzetno, kod preuređenja oproštajnog trga može se planirati izvedba dodatne rasvjete vanskih prostora, kao i prostora oko glavnog križa.

34. Priključak na vodoopskrbni sustav Grada Kutine planirati će se i izvest u skladu sa ovim DPU-om i posebnim uvjetima. Vodoopskrbni vodovi polažu se na novom dijelu groblja u travnjak, neposredno uz rub grobne staze, a na dijelu postojećeg groblja unutar pojasa postojećih grobnih staza. Sve planirane grobne česme potrebno je spojiti na vodoopskrbnu mrežu u Vinogradskoj ulici.

35. Predviđena je izvedba površinske odvodnje oborinskih voda, izvedba drenaže na svim otvorenim površinama groblja te drenaže grobnica, sa konačnim ispuštom u Kutinicu. Odvodni cjevovodi oborinske odvodnje postavljaju se duž svih glavnih staza uz rub grobnih polja. Otvoreni rigoli postavljeni su uz rub grobnih staza. Odvodnja viška vode sa grobnih česmi mora se odvesti podzemnim cjevovodom, koji će se također spojiti na isti odvodni cjevovod.

1.4. UVJETI ODRŽAVANJA ŠUMSKIH, TRAVNATIH I OSTALIH PRIRODNIH POVRŠINA

36. Unutar obuhvata Plana nalaze se šumske, travnate i ostale prirodne površine. Šumske površine treba redovito čistiti i održavati. Potrebno je ukloniti podrast svake godine i očistiti od smeća. Travnate površine trebaju se redovito kositi i uklanjati pokošenu travu. Ostale prirodne površine održavaju se u svom prirodnom stanju, bez sadnje grmlikog ili visokog biljnog materijala.

37. Na krajnjem sjeveroistočnom dijelu groblja (između ruba šume i granice groblja planirana je sadnja Pinus nigra. Između grobnih polja broj 3 i 4 i grobne ograde na istoku te oko grobnog trga (između grobnih polja 3 i 4) planirana je sadnja Picea omorika, Unutar grobnih polja 2, 3 i 4, kao i na samom ulazu u groblje s planiranog parkirališta planirana je sadnja Acer platanoides 'Crimson King'. Uz zapadni rub grobnog polja planirana je sadnja četiri stabla Liquidambar styraciflua. Između grobnih polja 2, 3 i 4 i šume, uz istočni rub planiranog parkirališta planirana je sadnja Acer platanoides 'Globosum', kao i duž sjevero-zapadnog ruba Cvjetne ulice (drvored kao zaštita uz jugo-istočnu granicu groblja). Unutar pojedinih grobnih polja sadnja se mora obavljati prema vrstama određenim na kartografskom prikazu Plan sadnje. Prilikom odabira vrste stabala u

ovom drvoredu vodilo se računa o vrsti i obliku korijena kako se ne bi ugrozio postojeći podzemni elektroenergetski kabel, odnosno u slučaju iskopa radi pristupa istom i moguće zamijene da se ne ošteti korijenje posađenih stabala.

38. Ostale (postojeće) krajobrazne površine unutar groblja nastavljaju se održavati na dosadašnji način. Krajobrazno uređenje površina uz nove grobne sadržaje odredit će se tijekom izrade idejnog i glavnog projekta za pojedini sadržaj, ali pri tome ipak treba voditi računa da se krajobraznim uređenjem i odabranim biljnim vrstama osigura jedinstvenost i povezanost tog prostora.

1.5. MJERE ZAŠTITE PRIRODNIH, KULTURNO-POVIJESNIH GRAĐEVINA I OSTALIH AMBIJENTALNIH VRIJEDNOSTI

39. Kod bilo kojih zahvata na građevinama koje su pod zaštitom potrebno je zatražiti posebne uvjete nadležnog konzervatorskog odjela u Sisku. Isto se odnosi i na radove u bližem okolišu spomenutih građevina.

40. S obzirom da se židovsko grobno polje na postojećem dijelu groblja više ne koristi za ukope potrebno je izraditi idejno rješenje na koje će se zatražiti očitovanje nadležnog Konzervatorskog odjela u Sisku i mišljenje Židovske općine.

1.6. MJERE PROVEDBE PLANA I SPRJEČAVANJA NEPOVOLJNA UTJECAJA NA OKOLIŠ

41. Da bi se kvalitetno provela realizacija svih planiranih sadržaja na području DPU-a potrebno je pridržavati se svih uputa i uvjeta iz ovoga DPU-a kao i zakonom propisane daljnje izrade dokumentacije.

42. Za sadržaje navedene u točki 21 ovih Odredbi potrebno je izraditi propisanu dokumentaciju prije započinjanja uređenja istih.

2. KARTOGRAFSKI DIO PLANA

3. OBVEZNI PRILOZI PLANU

A. OBRAZLOŽENJE PLANA

1. POLAZIŠTA

1.1. PLANERSKE ODREDNICE

Ovim II. Izmjenama i dopunama DPU-a gradskog groblja u Kutini (u daljnjem tekstu *Plan*) promjene se odnose na vrlo male površine, ali ipak Izmjene i dopune izardene su za cijeli obuhvat iz razloga što su se svi kartografski prilozi izradili na geodetsko-katastarskoj podlozi (u HTRS96) u mjerilu 1:1000. Podrobniji nacrt svakog novog grobnog polja priložen je u pisanom dijelu *Plana* (poglavlje 2 - *Plan uređenja prostora*) u mjerilu 1:200 i ti nacrti mogu poslužiti za izradu grobnog očevidnika.

Način planiranja i uređenja prostora na području Grada Kutine utvrđen je *Prostornim planom Grada Kutine (Službene novine Grada Kutine br. 3/04, 7/06, 1/07, 7/09, 9/09, 2/13, 2/16, 1/17, 5/18, 8/18)* i Generalnim urbanističkim planom Grada Kutine (*Službene novine Grada Kutine br. 3/02, 2/03, 7/04, 7/06, 8/09, 1/10, 2/13, 7/14, 5/17, 3/18, 8/18, 9/18*) prema kojem je zadržana lokacija postojećeg groblja u Kutini i predloženo njegovo proširenje.

Provedbenim odredbama GUP-a određuje se:

- *Postojeće groblje na sjevernom dijelu urbanog područja (između Crkvene i Cvjetne ulice) zadržava se uz daljnje proširenje o ukupne površine od od 8,01 ha.*

1.2. OPIS GRANICE OBUHVATA

Granica obuhvata *Plana* utvrđena je GUP-om Grada Kutine, temeljem namjene površine za groblje (vidi prilog B, *Izvod iz Generalnog urbanističkog plana Grada Kutine*).

1.3. ZNAČAJ, OSJETLJIVOST I POSEBNOST PODRUČJA

Od samih početaka i praskozorja čovječanstva, ljudi su na smrt gledali sa dubokim poštovanjem, bilo iz straha ili iz želje da iza njihove smrti ostane neki trag kojeg će se sjećati i poštivati svi njegovi nasljednici. Svaka civilizacija je težila da produži svoje prisustvo i poslije nastupa biološke smrti svojih članova. Za ostale članove društva stvarna smrt neke drage osobe obično nastupa tek nakon nestanka bilo koje uspomene na njegov bitak, njegovo postojanje. Jedan od načina produženja sjećanja na pokojnika je uređivanje njegovog "vječnog počivališta" kojemu se drugi mogu vratiti ili fizički ili samo u mislima.

Težeći tom povratku u sjećanje svojih dragih, poznatih i svih ostalih umrlih, tijekom svih razdoblja ljudske civilizacije prisutna je težnja ka sahranjivanju svojih umrlih. Razlog tom sahranjivanju bio je dvojak: ili želja da se očuva mir umrlog i olakša odlazak u zagrobni život, ili pak da se spriječi bijes duše umrlog prema onima koji ostaju a nisu mu priredili odgovarajući privremeni smještaj do odlaska u zagrobni život. Koji god bio razlog, sve to se odrazilo na potrebu uređenja groblja za počivanje umrlih i njihovih duša.

Groblja nastaju postupno, prateći razvoj naselja i zajednice i jasno odražavaju životni kontinuitet zajednice i naselja. Čovjekova težnja da sačuva groblja jasan su odražaj njegove želje za humanošću, za održavanje veze sa prošlošću, sa svojim bližnjima. Ta vremenska spona nekada može trajati i kroz tri generacije (30-50 godina).

1.4. POSTOJEĆE STANJE GROBLJA

Sjeverni dio groblja nedaleko središta Kutine zadovoljavao je potrebe ukopa do 70-tih godina, kada je izrađen projekt proširenja na područje prema jugu, sve do granice ograde "cintora" Župne crkve *Sv. Marije Snježne* koja je registrirani spomenik kulture (R 393). U sjevernom dijelu groblja smještena je i grobna kapela sv. Josipa, koja ima status evidentiranog spomenika kulture. Stariji dio groblja ne udovoljava današnjim standardima, jer između grobnih mjesta i redova skoro da i ne postoji razmak, a kamoli nužna pristupna grobna staza. To u mnogome otežava pristup postojećim grobnim mjestima kod novih ukopa kao i kod održavanja postojećih grobnih mjesta. Na tim grobnim poljima nije moguće izvršiti kvalitetniju sanaciju stanja bez nekog većeg zahvata: ekshumacije pokojnika i prorjeđivanja grobnih mjesta. Međutim, to bi itekako uznemirilo vlasnike grobnih mjesta i rodbinu pokojnika koji su tu sahranjeni te se kod prijedloga uređenja grobnog proširenja za ovaj prostor trebaju predložiti samo nužne mjere održavanja i zaštite pojedinih grobnih mjesta i grobnih polja u cjelini.

Istočno od starog dijela groblja nalazi se napušteno grobno polje židovske zajednice. Ovo grobno polje bilo je upisano u zemljišne knjige u vlasništvu Izraelične bogoštovne općine u Kutini. Prema popisu pokopanih, ukopi na tom polju vršeni su od 1871 - 1942. Nakon donošenje rasnih zakona 1941. cjelokupna imovina oduzeta je židovskoj zajednici, a o grobovima više se nitko ne brine stoga je cijelo polje zapušteno, zaraslo, a pojedini spomenici su srušeni ili otuđeni.

Na grobnim poljima uređenim nakon 70-tih godina raspored grobnih mjesta i redova, njihov međusobni razmak, zadovoljava potrebne zahtjeve prema važećim propisima.

Zbog potrebe osiguranja novih grobnih površina, GUP-om Grada Kutina predviđena je površina proširenja groblja, tako da ukupna površina groblja iznosi 8,01 ha (površina je dobivena računalnim programom AutoCAD Map 2018, na geodetsko-katastarskoj podlozi prebačenoj u HTRS96 koordinatni sustav. Od te površine, danas je već privedeno konačnoj svrsi oko 6,31 ha. To znači da preostaje još površina od 1,70 ha Dio tog zemljišta je strm, a na jednom dijelu tog zemljišta sredinom 80-tih godina vršeno je nekontrolirano navoženje zemlje i drugog građevinskog otpada. Zbog toga će biti potrebno izvršiti određene zemljane, pa čak i građevne radove na osiguranju predmetnog zemljišta, i ostvarenju mogućnosti za korištenje prostora za nova ukapanja.

U prosincu 1993 godini izrađen je Elaborat o provedenim geomehaničkim i inženjersko-geološkim istražnim radovima na tom dijelu zemljišta ("GEOKON" d.o.o., Zagreb), kao i Idejno rješenje uređenja pokosa s ciljem sagledavanja inženjersko-geoloških karakteristika naslaga i izrade tehničke dokumentacije proširenje groblja.

1.5. OBILJEŽJA IZGRAĐENE STRUKTURE I AMBIJENTALNIH VRIJEDNOSTI

Kako se ovdje radi o *Detaljnog planu uređenja* proširenja postojećeg groblja očigledno je da će postojeća struktura groblja, kao i obavezne smjernice iz postojećih zakonskih i prostorno-planskih dokumenata igrati vrlo važnu ulogu u utvrđivanju temeljne koncepcije razvoja i proširenja unutar GUP-om predviđenih granica. Kako je već spomenuto, postojeće groblje nalazi se na ovom prostoru više od 150 godina i vrlo je važna odrednica ovog prostora. Groblje je smješteno unutar izgrađenog dijela grada, u blizini središta grada. Skoro cijelim svojim obodom, točnije sa tri strane groblje je okruženo sa obiteljskom izgradnjom. Veliki dio postojećeg, kao i planiranog groblja nalazi se na istočnoj padini (dijelu južnih padina Moslavačke gore) koja je vrlo dobro vidljiva sa prometnice Kutina – Garešnica. Kod utvrđivanja koncepcije uređenja širenja groblja o tome će se itekako morati voditi računa. Ovako organizirano postojeće groblje, kao i njegov položaj te slobodni prostor GUP-om predviđen za proširenje groblja, predstavlja zasigurno snažan čimbenik u stvaranju koncepcije proširenja groblja. Vizure prema istoku, sa svakog od postojećih grobnih polja, bile su dovoljno snažan poticaj da se one zadrže i na novom dijelu groblja.

Stari dio groblja koji se nalazi u krajnjem sjevernom dijelu obuhvata ima status evidentiranog spomenika kulture – povijesnog memorijalnog područja. Uz samo groblje nalazi se Župna crkva Majke Božje Snježne koja je registrirani spomenik kulture (R 393), te Kapela sv. Josipa koja ima status evidentiranog spomenika kulture. Također, na starom groblju ima nekoliko vrijednih nadgrobnih spomenika, koje bi trebalo posebno evidentirati i vrednovati.

1.6. GEOLOŠKE I HIDROGEOLOŠKE ZNAČAJKE ŠIREG I UŽEG PODRUČJA

Šire područje grada Kutine prostire se na dva morfološki i geološki različita područja. Granica između ta dva područja proteže se približno trasom ceste Gračenica-Kutina-Batina i podudara se sa sjevernim rubnim rasjedom koji dijeli horst-antiklinorij Moslavački goru od grabe-sinklinorija Savske depresije. Sjeverno od te granice prostiru se južni obronci Moslavačke gore. Teren je brežuljkast s nadmorskim visinama između 130 i 200 mnm. Padine su nagnute prema jugu, a isprijecane su brojnim potočnim dolinama (Kutina, Kutinec, Tucilača i dr.). Južno od sjevernog rubnog rasjeda nalazi se Lonjsko i Ilovsko polje. Teren je ravničarski s nadmorskim visinama oko 100 m.n.m.

U podnožju južnih obronaka Moslavačke gore, u zoni regionalnog rasjeda, u pojasu širine 500 do 1500 m istaložene su deluvijalno-proluvijalne naslage (dprQ2). To su po genezi obronačne tvorevine vrlo heterogenog sastava, a sastoje se od fragmenata stijena, šljunaka, šljunkovitih pijesaka, slabovezanih konglomerata i breča, siltova, glinovitih siltova i pretaloženog prapora. Svi spomenuti litotipovi nepravilno se oimjenjuju i po dubini i lateralno.

Izvor: Studija utjecaja na okoliš Gradskog groblja u Kutini, poglavlje A.3.2.

Hidrogeološke značajke šireg područja Kutine posljedica su naprijed opisanih morfoloških značajki i geološke građe. Zbog toga to područje zahvaća dijelove dvaju vodnih područja. Sjeverni, brežuljkasti dio okolice Kutine spada u vodno područje sliva Lonje i Ilove, a južni ravničarski dio područja spada u vodno područje Dugo Selo - Kutina koje obuhvaća ravničarski dio lijeve obale Save od crte Dugo Selo - Rugvica na zapadu do rijeke Pakre na istoku. U dijelu području slivova Lonje i Ilove kojem pripada šira okolica grada Kutine s obzirom na hidrogeološke značajke mogu se razlikovati dva tipa vodonosnika. Prvi tip vodonosnika čine klastiti gornjeg badena i plio-pleistocena. Oni su uloženi u nepropusne naslage te se voda u njima postupno kreće u niža područja. To su pretežito srednjeznasti pijesci s malo sitnog šljunka

zbog toga ne mogu imati veliku izdašnost. Drugi tip vodonosnika čine potočni i riječni nanos istaložen u dolinama rijeka i potoka. Kako se radi o krupnozrnim naslagama taj tip vodonosnika može sadržavati znatne količine vode koja u njega ulazi direktno iz rijeke ili potoka.

Izvor: Studija utjecaja na okoliš Gradskog groblja u Kutini, poglavlje A.3.3.

Gradsko groblje u Kutini nalazi se u sjevernom dijelu grada. Postojeće groblje i prostor predviđen za njegovo proširenje prostiru se na padini brijega nagnutoj prema istoku. Apsolutne kote površine terena kreću se od oko 142 mnm na parkiralištu i oko crkve (zapadna granica obuhvata) do 123 mnm na krajnjem sjeveroistočnom dijelu u zoni predviđenoj za proširenje. Cijeli teren izgrađen je primarno od kopnenog prapora pleistocenske starosti. Prema dostupnim podacima ("GeoKon", 1993) na dijelu lokacije predviđene za proširenje groblja ranije je bilo motocross trkalište s prirodno jako razvedenim reljefom, no kasnije je teren izravnat navoženjem različitog materijala, a prvenstveno zemlje iz iskopa s područja Kutine. Tako je značajan dio lokacije prekriven umjetnim nasipom pretpostavljene debljine od nekoliko desetaka centimetara pa do desetak metara. Radi se o materijalu koji je po svojim litološkim značajkama vrlo sličan autohtonim naslagama na lokaciji, no geomehaničke značajke su mu značajno promijenjene zbog kopanja, prijevoza i razastiranja. Tijekom inženjersko-istražnih radova 1993. godine istražene su debljine spomenutih nasipavanja na 13 mjesta – bušotina.

Na svim bušotinama u podlozi nasipa nabušeno je autohtono tlo, tj. kopneni prapor koji litološki predstavlja glina srednje do visoke plastičnosti, srednje gnječive konzistencije, žuto smeđe boje prošarana sa sivo plavim proslojcima s limonitnim konkrecijama.

Prema rezultatima dobivenim na pojedinim bušotinama vidljivo je da primarno (autohtono) tlo i nasipani materijal u osnovi predstavljaju vrlo slabo propusne naslage. Međutim zbog poremećene strukture dovezenog i nasutog materijala, te zbog iskopa i načina izvedbe grobova dolazi do značajne infiltracije oborinskih voda u tlo i to praktično na cijeloj površini, tj. na postojećem groblju i na prostoru predviđenom za njegovo proširenje. Infiltrirane oborinske vode procjeđuju se do nepropusne podloge, tj. do neporemećenog glinovitog sloja, tako da je u najgornjem dijelu terena formirana dijelom ili potpuno *saturirana* zona, tj. uvjetno rečeno "otvoreni vodonosnik". Ovakva situacija potvrđena je istražnim bušenjem, odnosno registracijom razine vode u bušotinama.

Prema dobivenim podacima vidljivo je da se na području groblja (i već uređenog dijela i dijela predviđenog za proširenje) kote vodnog lica u kišnom dijelu godine kreću između 120,55 i više od 138,10 m.n.m. U sjeverozapadnom dijelu područja predviđenog za proširenje groblja razina vodnog lica išla je od površine terena, što znači da u kišnom periodu voda difuzno izvire i cijedi se niz padinu. Visoka razina podzemne vode registrirana je i u južnom dijelu područja predviđenog za proširenje groblja. Najniža razina podzemne vode zabilježena i u krajnjem sjeveroistočnom dijelu područja gdje je i u kišnom dijelu godine vodno lice preko 2 m niže od površine terena. Ovakav neujednačeni raspored razina podzemne vode u odnosu na površinu terena posljedica je vrlo heterogenog sastava i stanja najplićeg dijela naslaga i morfologije terena. Naime zbog različitog sastava terena različita je infiltracije oborinskih voda u podzemlje na pojedinim dijelovima terena. Infiltrirana voda gravitacijski teče prema nižima dijelovima terena, no i intenzitet tog otjecanja, odnosno dreniranje terena vrlo je različito zbog različitog tipa i zbijenosti tla što je rezultiralo i različitim vrijednostima vodopropusnosti.

Izvor: Studija utjecaja na okoliš Gradskog groblja u Kutini, poglavlje A.3.4.

1.7. OBILJEŽJA VEGETACIJE NA GROBLJU

Na starom dijelu groblja danas se može naći nekoliko crnogoričnih stabala (TAXUS BACCATA - tisa obična, THUJA OCC. SMARAGD - tuja «smaragd», HAMAECYPARIS ALUMMI - pačempres plavi, CHAMAECYPARIS LAWSONIANA pačempres, THUJA OCCIDENTALIS - tuja obična, THUJA OCC. FLETCHERI - tuja «flečeri», AESCULUS HIPPOCASTANUM - kesten divlji. Noviji dio groblja sadrži grobna polja pravilnog rasporeda razdvojenim šišanim živicama od tuje kao i mladim drvoredom bjelogoričnih stabala. Okolni šumski prostor sačinjen je od vrijednih stabala hrastova – QUERCUS PETREA te nereprezentativne šikare uz samu šumu koju čini samoniklo korovno bilje: CLEMATIS ALBA, HEDERA HELIX, ACER CAMPESTRE i ACER PSEUDOPATANUS. Noviji dio groblja karakteriziran je klasičnim grobnim živicama od tuja rezanih formi kao i mladim drvoredom bjelogoričnih stabala.

1.8. PROMETNA, TELEKOMUNIKACIJSKA, KOMUNALNA I ENERGETSKA OPREMLJENOST

1.8.1. Promet

Groblje je vrlo dobro prometno povezano sa gradskim središtem. Uz sam zapadni rub groblja prolazi Vinogradska ulica, koja uz svoj zapadni rub ima građevinske parcele sa obiteljskom izgradnjom. Uz jugoistočni rub prostora groblja prolazi Cvjetna ulica, koja opet uz svoj jugoistočni rub ima građevinske parcele sa obiteljskom izgradnjom. Upravo ova činjenica predstavlja najveći problem kod prometne pristupačnosti, a to je mogućnost parkiranja. Parkirališne površine su vrlo male, pa kod velikih sprovoda dolazi do zakrčenosti spomenutih ulica. Postojeće parkiralište, sjeverno od župne crkve ne zadovoljava stvarne potrebe.

Pješačko (kolne) površine unutar groblja zadovoljavaju potrebe kod kretanja pješaka i posebnih vozila (za održavanje čistoće i odvoza viška zemlje nakon ukopa).

1.8.2. Elektroopskrba, plinoopskrba, telekomunikacije, vodoopskrba i odvodnja

Elektroopskrba

Jedina građevina koja se danas nalazi na području je mrtvačnica koja je već od prije spojena na NNM. Unutar obuhvata DPU-a nalaze se dvije trafostanice i to u zapadnom dijelu na k.č. 2404/5 i na istočnom dijelu na k.č. 2431/4. Jedini vod koji prolazi samim grobljem i između ograde groblja i Cvjetne ulice je 10 kV podzemni vod.

Plinoopskrba

Unutar pojasa rubnih prometnica nalazi se plinoopskrbni vod, ali nijedna građevina sa groblja nije priključena na njega.

Telekomunikacije

Od zgrada od važnosti za groblje, na javnu telekomunikacijsku mrežu spojena je zgrada cvjećarnice koja se nalazi izvan obuhvata Plana, a preko nje i sama mrtvačnica. Unutar granice obuhvata uz Cvjetnu ulicu postoji nadzemni TK vod koji se planira ukinuti.

Vodoopskrba

Vodoopskrbna mreža koja pokriva nekoliko javnih slavina na postojećem dijelu groblja je dostatna za možebitna proširenja. Vodoopskrbna mreža je danas spojena na vodoopskrbni vod u Vinogradskoj ulici.

Odvodnja

Odvodnja iz javnih slavina i oborinskih voda na cijelom prostoru groblja nije riješena tako da će se kod izrade plana proširenja groblja morati izraditi i idejno rješenje odvodnje sa starog i novog dijela groblja sa prikazom mjesta na spoja na rubne odvodne sustave tj. planirati zasebni sustav oborinske odvodnje sa ispustom u Kutinicu.

1.8.3. Zbrinjavanje otpada

Biljni i ostali otpad sa ovoga groblja odvozi se u skladu sa odredbama komunalnog reda vezanih za odvoženje kućnog i ostalog otpada. Nažalost, veliki dio grobnog otpada na divlje se "odlaže" u prirodnoj depresiji na sjevernom dijelu groblja koji je šumovit. Kod izrade detaljnog plana uređenja trebat će utvrditi mjesta na kojima će se postaviti kontejneri za bio i ostali otpad sa omogućavanjem pristupa servisnim vozilima groblja koja bi to isto smeće odnosila na komposti ili u središnji kontejner koji bi se kasnije odvezio na gradsku deponiju.

1.9. OČJENA MOGUĆNOSTI I OGRANIČENJA UREĐENJA PROSTORA

Način uređenja postojećeg groblja, reljefne datosti terena kao i geo-hidrološka obilježja ovog prostora detaljno su analizirana i vrednovana prilikom izrade *Studije utjecaja na okoliš*. Dodatnim obilascima terena nakon potpisivanja ugovora za izradu Detaljnog plana uređenja proširenja groblja ustanovljene su kvalitete i ograničenja prostora, kako postojećih grobnih polja tako i prostora predviđenog za njegovo širenje. Postavljena je temeljna ideja o prijedlogu uređenja širenja groblja, a to je da se maksimalno iskoriste obilježja terena, kao i način dosadašnjeg formiranja novijih grobnih polja. Kao jedan od postavljenih ciljeva bio je da se omogući prometna povezanost između postojećih i novih grobnih polja i to za odvijanje postupka same sahrane – dovoženja lijesa sa pokojnikom od mrtvačnice do grobnog mjesta. Pri tome se trebalo voditi računa o najvećem mogućem uzdužnom nagibu glavne grobne staze obzirom na moguću poledicu u zimskim mjesecima. također treba iznaći moguće uređenje parkirališnih površina za parkiranje osobnih vozila za vrijeme trajanja ukopa, ili za posjetu groblju.

2. PLAN UREĐENJA PROSTORA

2.1. PROGRAM GRADNJE I UREĐENJA POVRŠINA I ZEMLJIŠTA

Predloženim rješenjem predviđeno je uređenje novih grobnih polja u skladu sa već izvedenim novijim grobnim poljima, pri čemu se posebno vodilo računa o postojećim terasama koje su nastale nanošenjem viška zemlje od prethodnih iskopa ukopnih mjesta, ili dovoženjem sa prostora izvan groblja. Ovim *Planom* uređenja predviđeno je uređenje 6 novih grobnih polja za zemljane grobove, Grobna polja su predviđena sa grobnim redovima na način da jedna grobna staza služi za pristup do dva nasuprotna grobna reda. Takav način organiziranja grobnog polja u praksi se naziva "glava-glava". Dimenzija jednog grobnog mjesta iznosi 150 x 250+25 (polovica planiranog pojasa između grobova) cm. Širina pojedine grobne staze iznosi 100 cm, a glavnih grobnih staza (između grobnih polja) 300 cm.

Ovim *Planom* planirano je uređenje šest (6) novih grobnih polja za klasičan (zemljani) ukop koji nastavlja dosadašnji način ukapanja, ali poštujući zatečeno stanje na terenu (strminu terena, klizišta, šumske površine, otvoreni kanal, ...). Ukupno je planirano 834 novih grobnih mjesta.

grobno polje 1	3 dvostruka grobna reda s najviše 132 grobna mjesta (zemljani ukop)
grobno polje 2	5 dvostrukih grobnih redova s najviše 193 grobna mjesta (zemljani ukop)
grobno polje 3	4 dvostruka grobna reda s najviše 154 grobna mjesta (zemljani ukop)
grobno polje 4	4 dvostruka grobna reda s najviše 154 grobna mjesta (zemljani ukop)
grobno polje 5	3 dvostruka grobna reda s najviše 106 grobnih mjesta (zemljani ukop)
grobno polje 6	3 dvostruka grobna reda s najviše 95 grobnih mjesta (zemljani ukop)

Podrobni prikaz svakog novog grobnog polja dan je u nastavku, u mjerilu 1:200.

2.2. DETALJNA NAMJENA POVRŠINA (Iskaz prostornih pokazatelja za namjenu, način korištenja i uređenja površina i planiranih građevina)

Prema Planu namjene površina (list 1) ukupna površina obuhvata iznosi 8,01 ha. Površine pojedinačnih sadržaja i namjena date su u slijedećem prikazu:

POSTOJEĆE GROBNE GRAĐEVINE	1.265 m ²
POSTOJEĆA GROBNA POLJA	33.411 m ²
PLANIRANA GROBNA POLJA ZA ZEMLJANI UKOP	4.373 m ²
PLANIRANA PARKOVNA ALEJA	5.686 m ²
(površine za koje je potrebna izrada idejnog rješenja uređenja posebnih grobnih sadržaja - kosturnica, aleja urni/kolumbarij, spomen park učesnicima Domovinskog rata, spomen prostor na židovskom groblju)	
PROSTOR SPOMENIKA ILI SIMBOLA GROBLJA	345 m ²
INFRASTRUKTURNE GRAĐEVINE - trafostanice (izvan ograde groblja)	225 m ²
PROMETNE POVRŠINE (ceste, kolno-pješačke površine, parkirališta i glavne grobne staze)	8.376 m ²
TRGOVI, ODMORIŠTA TE PROSTORI ZA ČESME, KOŠEVE I SPREMNIKE ZA OTPAD	286 m ²
TRAVNATE I OSTALE PRIRODNE POVRŠINE	15.861 m ²
ŠUMSKE POVRŠINE	10.242 m ²
(KANAL - planirano zatrpavanje)	136 m ²)

Prostor oproštajnog trga ispred mrtvačnice i sama mrtvačnica su razmjerno dobro uređeni. Potrebna je manja rekonstrukcija postojeće mrtvačnice (uključivo i izgradnja kosog krovništva) te privođenje konačnoj namjeni svih njenih prostora. Na oproštajnom trgu biti će potrebno obnoviti pojedine dijelove pločenja.

Uz južno pročelje zgrade mrtvačnice može se izvesti dogradnja glavne građevine u dvije razine. Donja razina, s pristupom iz gospodarskog dijela, može se koristiti kao spremište ili garaža za komunalna i druga vozila ili opremu. Druga razina, s podom na istoj razini kao i postojeća odarnica, treba se urediti kao prostor sanitarija za posjetitelje. Stropna konstrukcija ove razine može biti ili ravna ili kosa ploča (dio jednostrešnog krovništva). Pristup ovoj razini je uz južno pročelje zgrade mrtvačnice i uz južni rub oproštajnog trga. Pročelja i krovništva treba biti obrađeno mat materijalima i pokrovom. Boju pročelja odrediti prema posebnim uvjetima nadležnog Konzervatorskog odjela u Sisku.

Uz južni i sjeverni rub oproštajnog trga, na potezu od zgrade mrtvačnice do iznad postojeće i planirane pristupne staze s juga i sjevera planirana je izvedba nadstrešnice širine i visine do 3,00 metra. Prilikom projektiranja iste posebnu pažnju treba posvetiti postojećim stablima koja se nalaze neposredno uz rub ceremonijalnog trga. Stoga nadstrešnica može imati i nepravilan oblik.

Na području groblja planirano je uređenje novih grobnih sadržaja kao što su:

- kosturnica (oznaka 1) istočno od današnjeg glavnog križa,
- aleja urni i kolumbarija unutar podzida (oznaka 2 i 3)
- spomen park učesnicima Domovinskog rata (oznaka 4)
- spomen prostor na židovskom groblju (oznaka 5).

Zgrada kosturnice zamišljena je kao poluukopana zgrada, s pristupom s istoka. Krovište (stropna konstrukcija) treba biti ravno i ozelenjeno. Površina za izgradnju (veličina i oblik) utvrdit će se kroz izradu idejnog rješenja i glavnog projekta.

Aleja urni i kolumbarij zamišljeni su unutar ozelenjene kosine između dva postojeća grobna polja. Zbog strmine i osiguranja stabilnosti grobnog reda koji je na koti iznad, potrebno je izvesti podzid na koji će se postaviti kasete za urne u jedan ili dva reda i "punjenjem" od strane aleje. S druge strane te aleje, planirano je ukapanje kasete za urne. Oblik i način rješenja obje aleje treba se utvrditi kroz izradu idejnog rješenja i glavnog projekta.

Spomen park učesnicima Domovinskog rata planiran je na blagoj istočnoj padini, u središnjem dijelu groblja, neposredno uz postojeću šumu. Potrebno je izraditi idejno rješenje za potvrđivanje sadržaja i načina uređenja te površine, a zatim idejni i glavni projekt. Postojeću rubnu stazu (uz južni rub ove površine, a uz sjeverni rub postojećeg grobnog polja) ne treba koristiti za pristup do ove površine, već je potrebno planirati novi način pristupa kao dio jedinstvenog rješenja ovog sadržaja.

U najsjevernijem dijelu groblja, između glavne grobne aleje i ruba šume na istoku, nalazi se staro židovsko groblje. Potrebno je izvršiti vrednovanje zatečenih nadgrobničkih spomenika zajedno s predstavnicima Židovske općine te izraditi idejno rješenje uređenja kao potvrdu predloženog programa sadržaja. Potom će se izraditi idejni i glavni projekt uređenja.



Najstarija grobna polja u sjevernom dijelu nije moguće obnoviti i urediti u skladu sa važećim *Pravilnikom o grobljima (NN 99/02)* bez većih zahvata koji uključuju prekapanje starih grobova, ekshumacije pokojnika i preseljavanja na druga mjesta (ili čak druga grobna polja). Novija grobna polja u načelu zadovoljavaju sve tehničke elemente propisane spomenutim *Pravilnikom* tako da ovim *Planom* nisu predviđeni nikakvi veći zahvati niti na njima, osim nužnog održavanja. Nova grobna polja su dimenzionirana (veličina i dubina grobnog mjesta, broj ukopa u dubinu, najveća dozvoljena dužina pojedine grobne staze unutar grobnog polja, te mogućnost pristupa sa kolicima sa lijesom pokojnika na propisanu najveću udaljenost od grobnog mjesta).

Kod prometnih površina razlikujemo slijedeće grupe po namjeni i to: glavne grobne staze (koje dijele pojedina grobna polja), grobne staze koje vode od glavnih grobnih staza do pojedinog grobnog mjesta, pristupne grobne staze koje povezuju postojeće grobne površine sa ostalim dijelovima groblja i ulazima na groblje. Glavne grobne staze su predviđene za kretanje grobne povorke sa lijesom na kolicima, zato su rađene u skladu sa datostima terena kako se ne bi stvarale visinske barijere. Na poprečnim grobnim stazama (u smjeru istok – zapad) planira se izvedba stepeništa koje bi olakšale savladavanje visinske razlike između grobnih polja, ali moraju biti izvedena sa visinom od najviše 15 cm. Do svakog grobnog reda (odnosno grobnog mjesta) moguć je pristup bez stepenica sa neke od glavnih grobnih staza. Po glavnim grobnim stazama moguće je kretanje

manjeg servisnog vozila grobne uprave. Duž glavnih grobnih staza predviđeni su manje popločene površine na kojima se postavljaju kontejneri za prikupljanje grobnog otpada, kao i grobne česme. Treba spomenuti i zasebnu prometnu površinu u južnom dijelu groblja, koja služi isključivo za pristup pogrebnog vozila do stražnjeg dijela mrtvačnice.

Pojam javne zelene površine odnosi se na dijelove groblja koji razdvajaju pojedina grobna polja, kao i grobne površine koje se ne koriste za uređenje grobnih mjesta (oko mrtvačnice i jugozapadno od postojeće šume, uz istočni rub groblja prema Cvjetnoj ulici). U krajnjem sjevernom dijelu zadržana je grupa postojećih stabala – šumarak, kao i veća depresija koja se ne može iskoristiti za grobna polja. Međutim, ista se mora održavati kao prirodna zelena površina i na svaki način onemogućiti bacanje grobnog smeća.

Pri oblikovanju i osmišljavanju ovoga prostora koriste se i izvorne biljne vrste što će dodatno pomoći u očuvanju slike ovoga prostora i zaštite okoliša.

Kod iskopa novih grobnih mjesta višak zemlje odvozit će se na deponij. Gornji sloj humusa će se pažljivo skidati, privremeno deponirati te ponovno vraćati na slobodne zelene površine uz glavnu grobnu stazu i oko grobnih polja, a naročito na prostore predviđene za sadnju drvoreda. Drvoredi nemaju samo estetsku funkciju i funkciju stvaranja hlada, već će oni pomoći u uklapanju cjelokupnog prostora novog groblja u okolni prostor. Ujedno će služiti kao prirodni filteri za zadržavanje nečistoća u zraku kao i filteri za prigušivanje buke, kako iz naselja u grobne prostore, tako i obrnuto.

Novoplanirano proširenje groblja smješteno je istočno od postojećeg "Starog" dijela groblja na kojem je uočljiva prisutnost isključivo stabala slobodnorastućih tuja. Na krajnjem sjeveroistočnom dijelu groblja (između ruba šume i granice groblja planirana je sadnja *Pinus nigra*. Između grobnih polja broj 3 i 4 i grobne ograde na istoku te oko grobnog trga (između grobnih polja 3 i 4) planirana je sadnja *Picea omorika*, Unutar grobnih polja 2, 3 i 4, kao i na samom ulazu u groblje s planiranog parkirališta planirana je sadnja *Acer platanoides 'Crimson King'*. Uz zapadni rub grobnog polja planirana je sadnja četiri stabla *Liquidambar styraciflua*. Između grobnih polja 2, 3 i 4 i šume, uz istočni rub planiranog parkirališta planirana je sadnja *Acer platanoides 'Globosum'*, kao i duž sjevero-zapadnog ruba Cvjetne ulice (drvored kao zaštita uz jugo-istočnu granicu groblja). Unutar pojedinih grobnih polja sadnja se mora obavljati prema vrstama određenim na kartografskom prikazu *Plan vegetacije*.

Ostale (postojeće) krajobrazne površine unutar groblja nastavljaju se održavati na dosadašnji način. Krajobrano uređenje površina uz nove grobne sadržaje odredit će se tijekom izrade idejnog i glavnog projekta za pojedini sadržaj, ali pri tome ipak treba voditi računa da se krajobraznim uređenjem i odabranim biljnim vrstama osigura jedinstvenost i povezanost tog prostora.

2.3. PROMETNA I KOMUNALNA INFRASTRUKTURNA MREŽA

2.3.1. Promet

Kolna i pješačka pristupačnost na samo groblje moguća je sa zapada (Vinogradska ulica) i sa jugoistoka (Cvjetna ulica). Kako je Vinogradska ulica već prije uređena gradska prometnica, a zapadna ograda groblja sa postojećim grobnim mjestima u neposrednoj blizini, to nije bilo moguće ovim Planom planirati nova parkirna mjesta za posjetitelje, jer jednostavno nije bilo prostora. Postojeći parking (na k.č. 2404/4) nalazi se sjeverno od župne crkve i svojom veličinom i brojem parkirališta ne zadovoljava potrebe groblja. Stoga se ovim planom predviđa uređenje parkirališta u istočnom dijelu groblja za parkiranja osobnih vozila (sa pristupom iz Cvjetne ulice) te održavanje postojećeg parkirališta južno od crkve. U istočnom dijelu obuhvata Plana, izvan obuhvata groblja, planirano je uređenje parkirališta s 50 okomitih parkirnih mjesta te dva parkirna mjesta za osobe s poteškoćama u kretanju (odmah nasuprot novoplaniranog istočnog ulaza u groblje), što sa 30-tak parkirališta u Vinogradskoj ulici (27) i uz sjeverni rub Cvjetne ulice (13) čini 92 parkirna mjesta za potrebe posjetitelja groblja.

Pješački pristup na groblje moguć je sa zapada, iz Vinogradske ulice i to na 3 (4) mjesta. Najvažniji je svakako onaj najjužniji preko kojeg se pristupa na opraštajni trg ispred mrtvačnice. Iz Cvjetne ulice predviđena su tri pješačka ulaza te jedan pješački ulaz preko planiranog parkirališta u istočnom dijelu groblja.

Na glavnim grobnim stazama predviđeno je uređenje manjih površina na kojima bi se postavljao spremnik za grobni otpad kao i postava grobnih česmi. Popločenje tih površina (grobni trgova) predviđeno je kulir pločama. Glavne grobne staze bile bi asfaltirane. Pristupne grobne staze izvest će se od betona.

2.3.2. Elektroopskrba, plinoopskrba i telekomunikacije

Ovim detaljnim planom uređenja ne planira se izvedba javne rasvjete na samom groblju. Postojeća mrtvačnica već je priključena na NNM, kao što je već izvedeno osvjetljenje prostora križa uz mrtvačnicu i javnih prometnica uz rub groblja (Vinogradska i Cvjetna ulica). Uz zapadni rub groblja s unutrašnje strane, na k.č. 2404/5, nalazi se već postojeća trafostanica iz koje se napajaju potrošači iz Vinogradske ulice. Uz jugoistočni rub groblja, ali izvan njegovog obuhvata nalazi se još jedna trafostanica na k.č. 2431/4. Obje trafostanice povezane su podzemnim 10 kV energetske mreže kablom koji prolazi zelenim pojasom neposredno uz cintor župne crkve te prostorom između mrtvačnice i simbola groblja izlazi na pojas Cvjetne ulice. Na taj način provedeno je prstenasto povezivanje potrošača u elektroenergetsku mrežu što je vrlo povoljno: u slučaju raspada jednog TS uređaja potrošači se prebacuju na drugu TS (kartografski prilog 2b *Telekomunikacijska, energetska i komunalna infrastrukturna mreža*).

Unutar cestovnih pojasa Vinogradske i Cvjetne ulice postavljen je plinovod, ali niti jedna građevina na groblju nema potrebe da se priključi na isti.

Osim već izvedenog telefonskog priključka na postojeću mrtvačnicu nema potrebe za dodatnim priključivanjem sadržaja sa groblja na telekomunikacijsku mrežu Grada Kutine. Moguće je jedino postaviti javnu govornicu na zgradu mrtvačnice, ali ne na glavnoj fasadi.

2.3.3. Vodoopskrba

Od građevina na groblju, jedino je mrtvačnica s pomoćnom zgradom (sanitarni čvor) spojena na vodoopskrbni sustav. Osim postojeće grobne česme na starom groblju i na planiranom proširenju planira se postaviti još nekoliko slavina kako bi se njihovim položajem pokrile sve potrebe opskrbe pojedinih grobnih polja. Najbliži mogući položaj planirane slavine na starom groblju je onaj kod grobne kapele sv. Josipa. Vodoopskrbni vodovi polažu se na novom dijelu groblja u travnjak, neposredno uz rub grobne staze, a na dijelu postojećeg groblja unutar pojasa postojećih grobnih staza (kartografski prilog 2b *Telekomunikacijska, energetska i komunalna infrastrukturna mreža*). Sve grobne slavine spojene su na vodoopskrbnu mrežu u Vinogradskoj ulici, na zapadu obuhvata.

Radi smanjenja utroška vode kod grobnih česmi predlaže se koristiti slavine sa potiskivačem, kojim bi se dotok vode vremenski ograničio.

2.3.4. Odvodnja

Zbog topografije terena (pad prema jugoistoku i djelomično prema sjeveru), sastava tla (zbog slabe propusnosti glinovitog terena i saturacije upijena oborinska voda ponovo dolazi na površinu) i dosadašnje neriješene odvodnje oborinskih voda predviđena je izvedba površinske odvodnje oborinskih voda, izvedba drenaže na svim otvorenim površinama groblja te drenaže grobnica, sa konačnim ispuštom u Kutinicu.

Zbog litološkog sastava i stanja naslaga prostor na kojem se predviđa proširenje groblja je razmjerno labilan, a na nekim mjestima i vrlo nestabilan. Nestabilnosti značajno doprinosi visoka razina procjedne vode tijekom kišnog perioda kada se oborinske vode zadržavaju i plitkom površinskom dijelu terena. Uređenjem groblja današnja padina, tj. kosina prosječnog nagiba od oko 17% pretvorit će se u niz paralelnih terasa sa blažim padom. Takvo rješenje bi trebalo pomoći u smanjenju površinskog otjecanja vode, odnosno produžiti vrijeme zadržavanja oborinskih voda na terenu. Dakle, očito je da sa hidrogeološkog i geomehaničkog stajališta najveći problem predstavlja visoka razina podzemne/procjedne vode. Stoga, prilikom izrade glavnog projekta odvodnje treba težiti izvođenju sustava za prikupljanje i kontrolirano odvođenje površinskih voda, te drenažu procjednih voda. Sve to je nužno kako bi se razina podzemne vode smanjila sve do kote koja će biti najmanje 0,5 m niža od kote dna grobova.

Na groblju se očekuje postava oborinske odvodnje duž svih glavnih staza (uz rub grobnih polja i to otvorenim rigolima postavljenim uz rub grobnih staza. Sabirni rigol/kanal za svu površinsku odvodnju sa grobnih staza trebao bi se izvesti uz rub nogostupa u Cvjetnoj ulici. Prijedlog trasa odvodnje vidljiv je na kartografskom prilogu 2b *Telekomunikacijska, energetska i komunalna infrastrukturna mreža*). Odvodnja viška vode sa grobnih česmi biti će odvedena podzemnim cjevovodom, koji će se također spojiti na isti cjevovod.

2.3.5. Zbrinjavanje otpada

Otpad sa ovoga prostora, a to se odnosi na zgradu mrtvačnice i cijelu površinu groblja, odlagati će se u za to odgovarajuće manje spremnike koji će se postaviti uz rub grobnih polja, na sjecištima grobnih staza, odnosno manjih trgova. Preporuča se odvajanje biološkog od ostalog otpada, a uz ugovoreni odnos s komunalnim poduzećem.

2.4. UVJETI KORIŠTENJA, UREĐENJA I ZAŠTITE POVRŠINA I GRAĐEVINA

2.4.1. Uvjeti i način gradnje

Ovim Planom proširenje groblja planirano je na novih šest grobnih polja ukupne površine od 4.376 m² i to pretežito u krajnjem istočnom dijelu groblja. Grobna polja će se dodatno obrubiti (pored glavnih grobnih staza) i sadnjom živice koja će imati otvore samo na mjestu pristupa na grobne staze unutar grobnih polja. Obzirom na tradiciju ukapanja pokojnika, planirana grobna polja sadrže isključivo grobna mjesta za klasičan ukop. Osim ovih grobnih polja, planirano je uređenje dvije grobne aleje za polaganje urni (između postojećih grobnih polja).

Prema *Pravilniku o grobljima*, tlocrtna dimenzija ukopnog otvora mora biti najmanje 80x200 cm, a dno grobnog mjesta treba biti planirano tako da bude najmanje 50 cm iznad najviše razine podzemne vode. Bruto veličina jednog grobnog mjesta za zemljani ukop iznosi 150 x 250 cm. Veličina grobne parcele za postavu kasete za četiri urne iznosi 120 x 120 cm, dok je tlocrtna veličina grobne kasete određena sa 60 x 60 cm, a visina 50 cm.

Kako je već navedeno, teren na koji je planovima višeg reda predviđeno širenje groblja je razmjerno nestabilan i dosta velikog nagiba. Stoga se ovim Planom predlaže uređenje zemljanih terasa sa zatravljenim pokosom i međurazmakom između grobnih polja.

Izvedba ograde i zaštitnog pojasa zelenila je planirana duž jugoistočnog ruba proširenja groblja, tj. duž Cvjetne ulice. Ograda se treba izvesti od žičanog pletiva razapetom između željeznih stupova na betonskom zidiću visine do 50 cm, sa sadnjom živice (tuje) s unutrašnje strane groblja, radi zatvaranja pogleda na groblje obližnjem stanovanju.

Predviđenim uređenjem ograde i pločnika uz Cvjetnu cestu planiran je prostor u širini od 5 m što je dovoljno za sadnju drvoreda s funkcijom zaklanjanja pogleda.

2.4.2. Zaštita prirodnih i kulturno-povijesnih cjelina i građevina i ambijentalnih vrijednosti

U neposrednoj blizini područja DPU-a nalazi se zaštićeni spomenik kulture – Župna crkva Majke Božje Snježne (oznaka u Registru: R-393.), kapela sv. Josipa koja je evidentirani spomenik kulture. Sve postojeće građevine od kulturno-povijesne vrijednosti štite se ovim Planom, a prostor u kojem se one nalaze se uređuje na način da se ne umanjuje njihova spomenička vrijednost.

Planom se predlaže zadržavanje svih postojećih stabala na prostoru obuhvata, osim jednog hrasta koji se nalazi zapadno od postojeće šume, a nalazi se na glavnoj grobnoj stazi. Sadi se grmored unutar planiranog parkirališta kojem se pristupa neposredno s kolnika Cvjetne ulice (na istoku), a preko postojećeg nogostupa te grmored duž jugoistočnog ruba groblja. Prostor izvan uže površine planirane za sadržaje groblja urediti će se kao pejzažni prostori groblja poštujući biljne vrste kraja i načine oblikovanja sličnih prostora te uz posebnu pažnju na očuvanje postojećih vizura prema Gradu.

2.4.3. Sprječavanje nepovoljna utjecaja na okoliš

Prilikom izrade projekta uređenja proširenja ovog groblja poštivane su sve odredbe pratećih Zakona i Pravilnika, kako u pogledu struke, tako i u pogledu zaštite okoliša. Predložene veličine grobnih polja nastale su na temelju postojećih morfoloških karakteristika terena i reljefa na zadanom području. U nastavku teksta navodimo najvažnije smjernice za uspješno sprječavanje nepovoljnog utjecaja na okoliš za vrijeme uređenja i korištenja groblja, a koje su već navedene i u prije izrađenoj *Studiji o utjecaju na okoliš*:

Utjecaj na okolno stanovništvo vizualnom izloženosti i psihološkim djelovanjem

Sama lokacija groblja kao i planirano proširenje nalazi se u neposrednoj blizini stambene izgradnje. To znači da su stambene građevine direktno izložene pogledu na groblje što i psihološki negativno utječe na izloženo stanovništvo. Predviđenim uređenjem ograde i pločnika uz Cvjetnu cestu planiran je prostor u širini od približno 5,00 m što je dovoljno za ostvarenje zelenog zaštitnog pojasa s funkcijom zaklanjanja pogleda, a predložena je i sadnja istovrsnih tuja koje će se šišati i orezivati na visinu 1.5-2.0 m te na svakih 5 m jedna bi tuja bila prepuštena slobodnom rastu.

Utjecaj na povećanje prometnog opterećenja

Utjecaj na povećanje prometnog opterećenja prisutan je u vrlo maloj mjeri (samo povremeno, za vrijeme ukopa i u vrijeme vjerskih blagdana). U odnosu na taj utjecaj nema potrebe poduzimati posebne mjere zaštite.

Mjere zaštite okoliša s obzirom na hidrogeološke i geomehaničke značajke

Mogući utjecaji proširenje groblja s obzirom na hidrogeološke i geomehaničke aspekte mogući su na kvalitetu podzemnih voda, količinu podzemnih voda i stabilnost terena. S obzirom na iskustva i rezultate istraživanja utjecaja groblja na kvalitetu podzemnih voda koja su provedena u Nizozemskoj i Njemačkoj može se reći da groblje u Kutini ima i povoljne i nepovoljne značajke. Povoljna značajka je da na širem području Kutine nema kvalitetnih vodonosnika pa niti crpilišta podzemne vode koja bi eventualno bila ugrožena. Povoljna značajka je i to da je tlo izgrađeno od vrlo slabo propusnih naslaga, tako da su brzine podzemnog otjecanja s područja groblja vrlo male, a purifikacijski kapacitet glinovitih sedimenata vrlo velik, pa praktično ne postoji nikakva mogućnost širenja onečišćenja podzemnom vodom izvan područja groblja. Nepovoljna značajka je visoka razina podzemne vode tijekom kišnog perioda, koja je na najvećem dijelu i postojećeg groblja i područja predviđenog za njegovo proširenje znatno viša od kote dna grobova. To predstavlja tehničku poteškoću pri iskopu grobova, ali i psihološku neugodnost za prisutne pri ukopu. Zbog litološkog sastava i stanja naslaga padina na kojoj se predviđa proširenje groblja labilna, a na nekim mjestima i nestabilna. Nestabilnosti značajno doprinosi visoka razina procjedne vode tijekom kišnog perioda kada se oborinske vode infiltriraju u pripovršinski dio tla. Uređenjem groblja današnja padina, tj. kosina prosječnog nagiba od oko 17% pretvorit će se u niz paralelnih etaža horizontalne površine. To će smanjiti površinsko otjecanje, odnosno produžiti vrijeme zadržavanja oborinskih voda na terenu.

Mjere zaštite okoliša s obzirom na povećanje razine buke

Buka koja se javlja na grobljima u redovnom korištenju je povremenog karaktera za vrijeme sprovađa (glazba) te korištenje mehanizacije kod iskopa i održavanja groblja te odvoza komunalnog otpada. Istu nije moguće izbjeći nikakvim posebnim mjerama, ali treba naglasiti da je ona povremena te da će se ista djelomično ublažiti planiranom sadnjom zelenih površina.

Mjere zaštite okoliša u slučaju ekološke nesreće

Do ekološke nesreće na postojećem groblju može doći u slučaju elementarnih nepogoda - potresa, ekstremnih količina oborina, klizanja terena i sl.. U slučaju ekološke nesreće sve mjere koje će trebati poduzeti utvrditi će se posebnim projektom sanacije ovisno o razmjerima počinjene štete.

Mjere zaštite okoliša tijekom izvođenja i korištenja

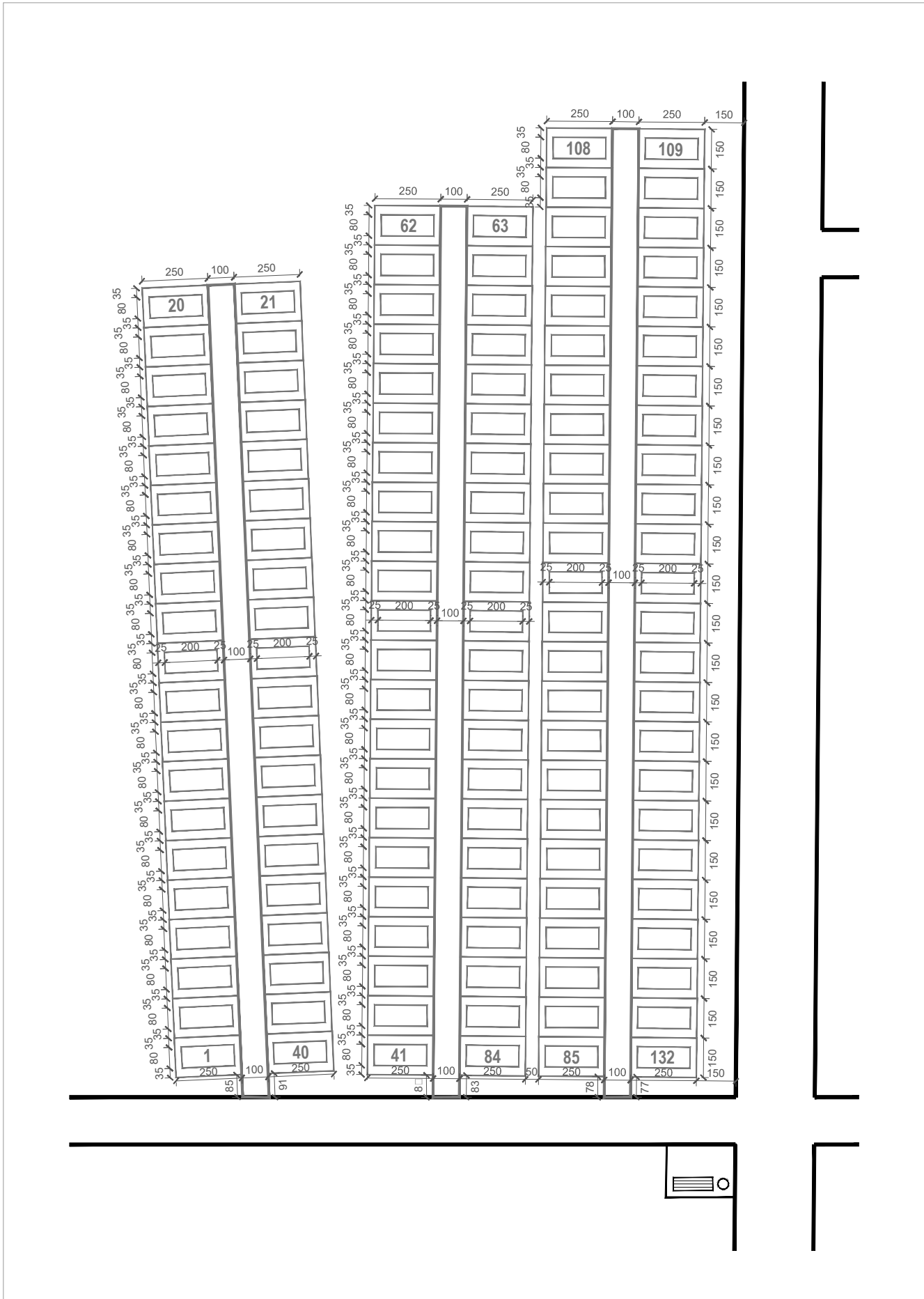
Tijekom izvođenja radova prije svega zemljanih radova, doći će do privremenog opterećenja pristupnih prometnica i samog groblja potrebnom mehanizacijom i transportnim sredstvima (kamion). U vrijeme izvođenja radova doći će i do povećanja razine buke te povremenog povećanja onečišćenja zraka (ispušni plinovi). Ti utjecaji su privremeni i povremeni pa zbog toga nemaju veće značenje.

Tijekom izvođenja radova potrebno je:

- koristiti ispravnu mehanizaciju i koristiti je strogo u funkciji samih radova pazeći da se ne oštete postojeće grobne površine i postojeća stabla;
- redovito održavati postojeće prometnice tj. omogućiti normalno funkcioniranje postojećeg groblja;
- Sav višak iskopane zemlje potrebno je odmah odvesti izvan površine groblja na za to predviđeno mjesto;
- sve radove izvoditi tijekom dana;

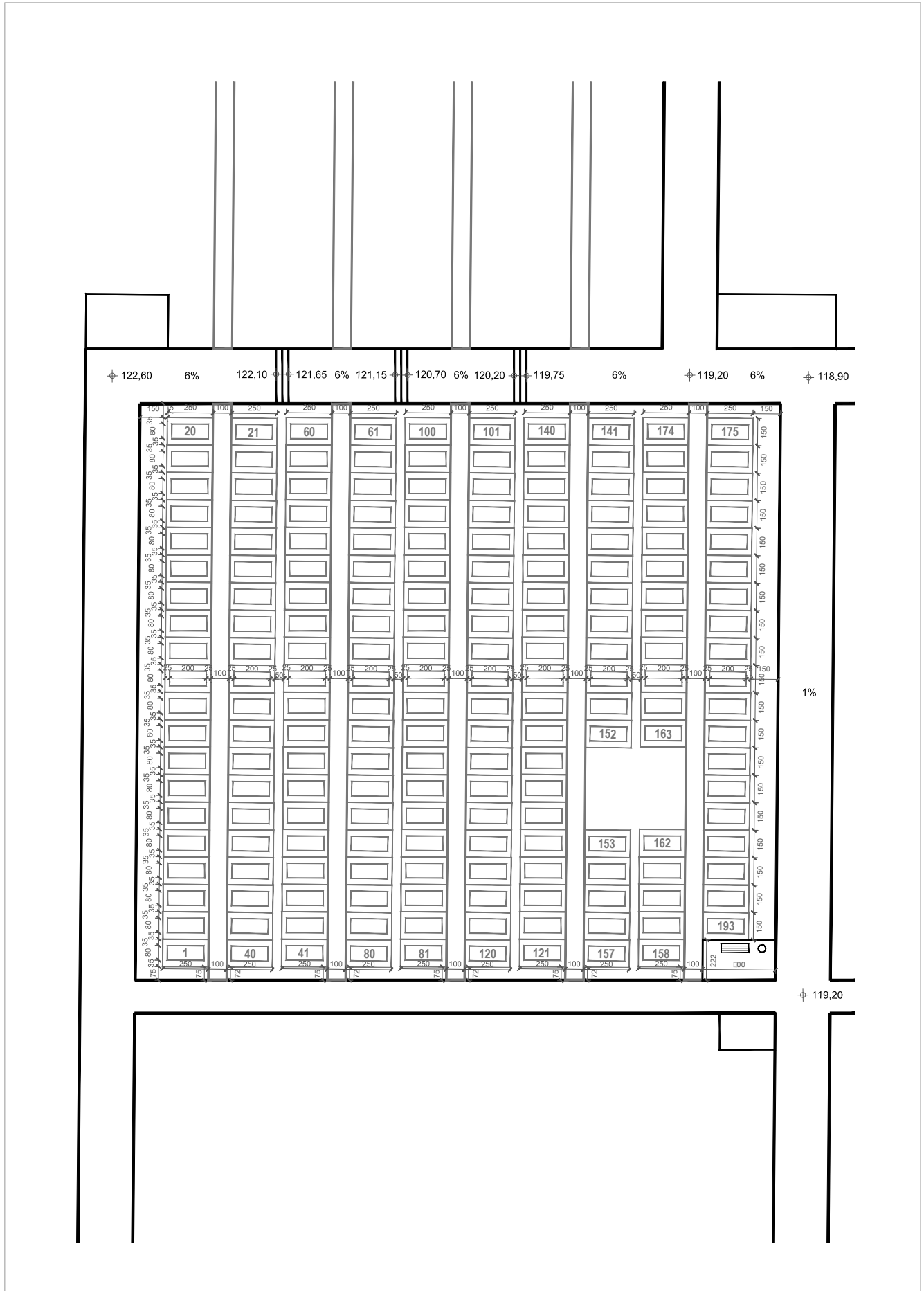
Tijekom korištenja groblja potrebno je:

- kod iskopa novih grobnih mjesta paziti da se ne oštećuju postojeća mjesta,
- redovito odvoziti prikupljeni otpad,
- održavati postojeće putove i pješačke staze,
- redovito održavati sve zelene površine i po potrebi obnavljati ih novim materijalom,
- izvesti sustav za prikupljanje i kontrolirano odvođenje površinskih voda, te drenažu procjednih voda (za grobnice) s ciljem snižavanja njihove razine do kote koja će biti najmanje 0,5 m niža od kote dna grobova,
- redovito kontrolirati sustav odvodnje površinskih voda i po potrebi sanirati neispravne dijelove sustava,
- postojeći šumski prostor na sjeveru se u potpunosti zadržava kao prirodni element ovog prostora, uz nužnost održavanja postojećeg niskog i visokog zelenila.




Prilog 1.1.

Razmještaj ukopnih mjesta za novo grobno polje 1



Prilog 1.2.

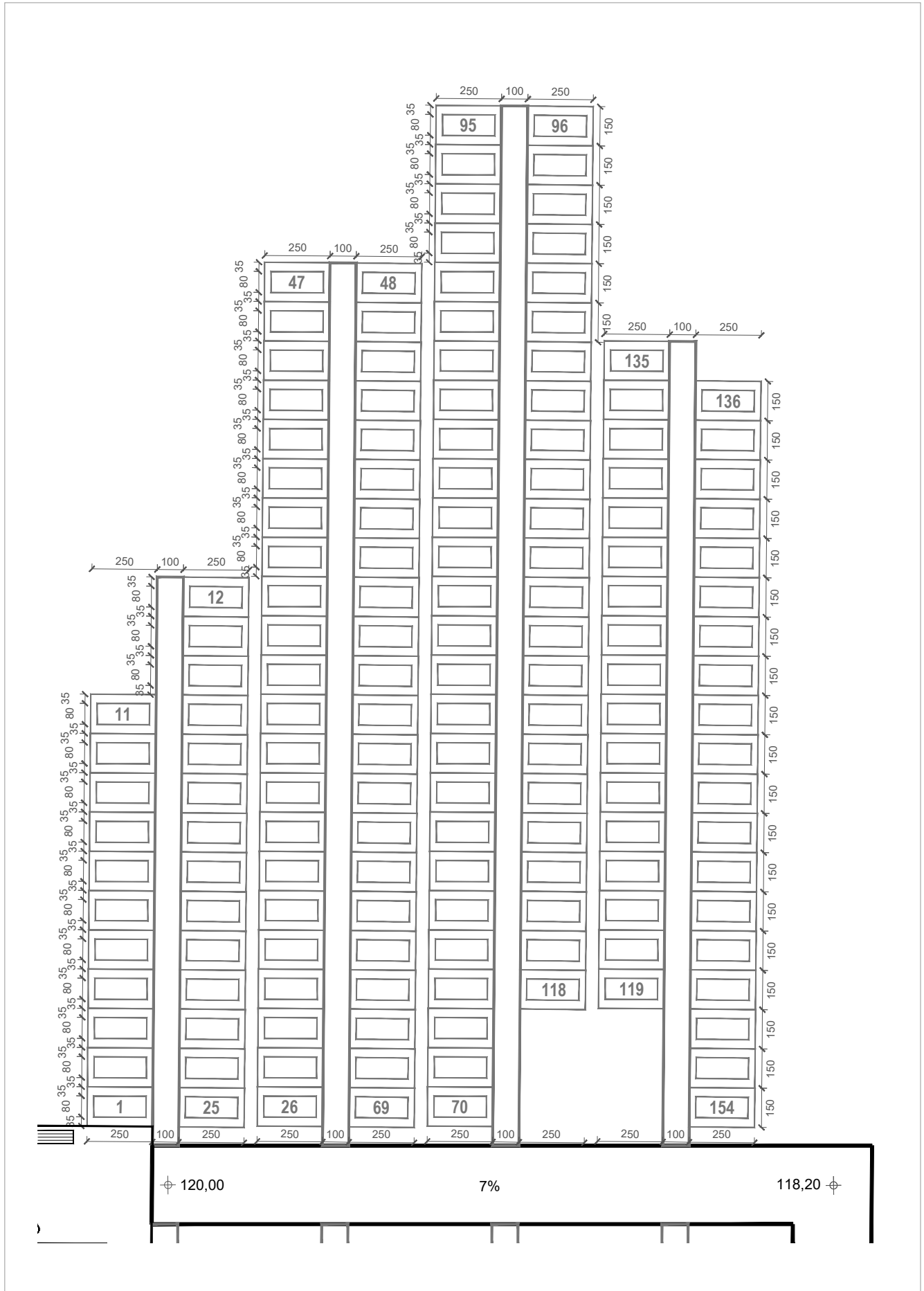
Razmještaj ukopnih mjesta za novo grobno polje 2



Prilog 1.3.

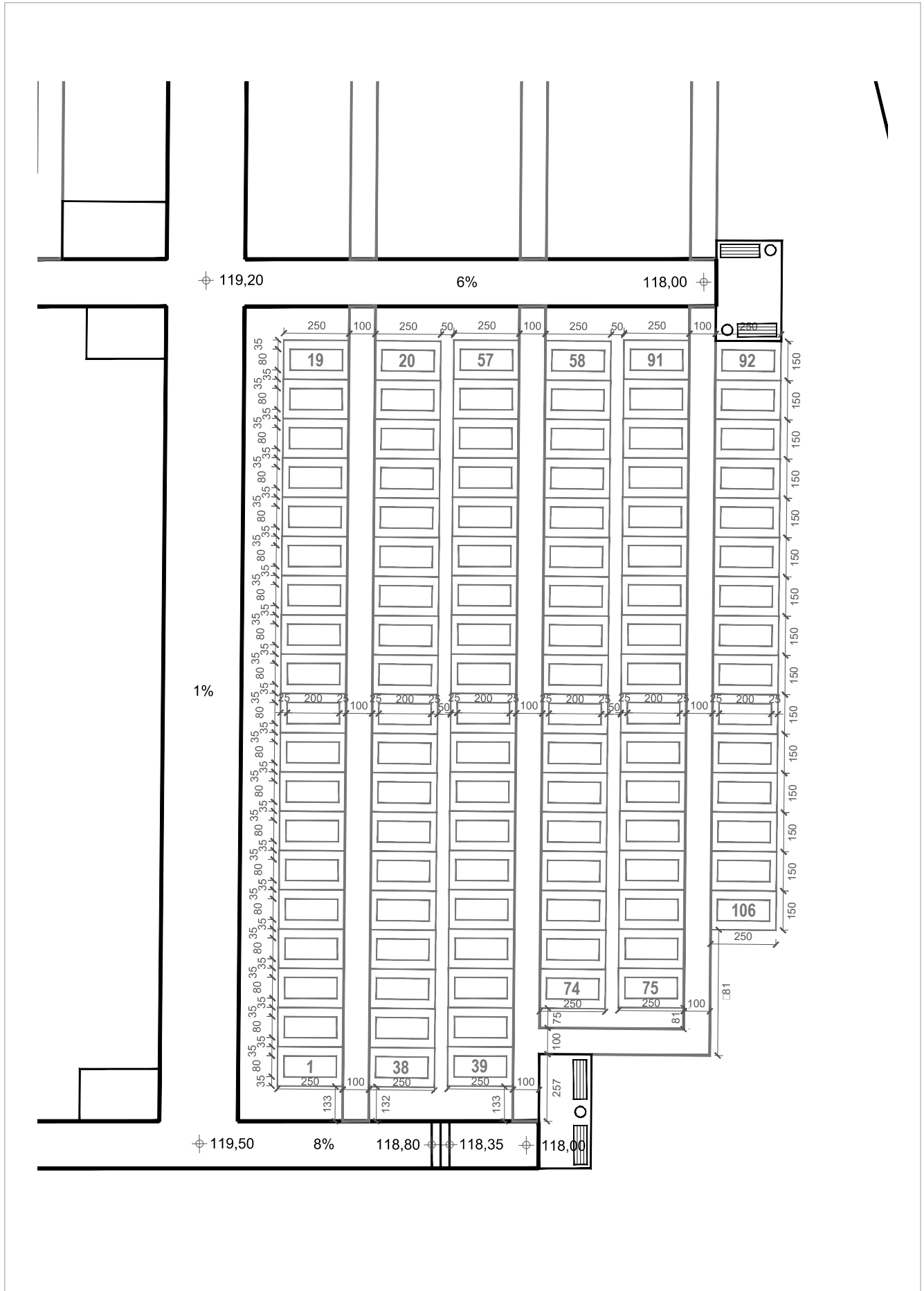
Razmještaj ukopnih mjesta za novo grobno polje 3

II. IZMJENE I DOPUNE
DETALJNOG PLANA UREĐENJA GRADSKOG GROBLJA U KUTINI



Prilog 1.4.

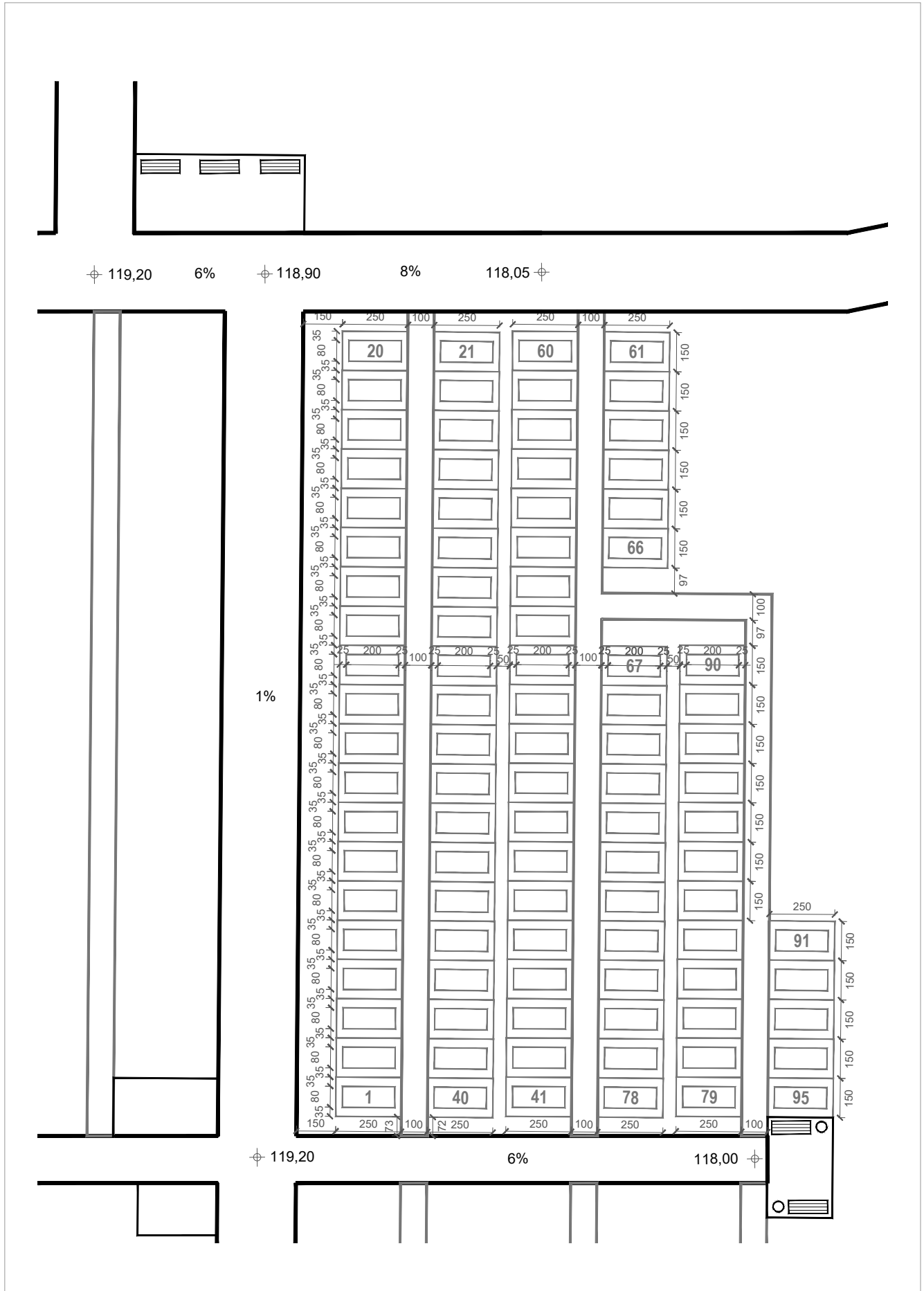
Razmještaj ukopnih mjesta za novo grobno polje 4



Prilog 1.5.

Razmještaj ukopnih mjesta za novo grobno polje 5

II. IZMJENE I DOPUNE
DETALJNOG PLANA UREĐENJA GRADSKOG GROBLJA U KUTINI



Prilog 1.6.

Razmještaj ukopnih mjesta za novo grobno polje 6

B. IZVOD IZ VIII. Izmjena i dopuna GUP-a GRADA KUTINE

(Službene novine Grada Kutine br. 3/02, 2/03, 7/04, 7/06, 8/09, 1/10, 7/10, 7/10, 2/13, 7/14, 5/17, 3/18, 8/18, 9/18)

C. STRUČNE PODLOGE NA KOJIMA SE TEMELJE PROSTORNO PLANSKA RJEŠENJA

- geodetsko-katastarska karta za područje obuhvata Plana u HTRS 96 koordinatnom sustavu iz travnja 2019. godine
- digitalni orto-foto za područje obuhvata Plana

D. POPIS SEKTORSKIH DOKUMENATA I PROPISA KOJE JE BILO POTREBNO POŠTIVATI U IZRADI PLANA

- Zakon o prostornom uređenju (NN 153/13, 65/17, 114/18, 39/19)
- Zakon o gradnji (NN 153/13, 20/17, 39/19)
- Zakon o šumama (NN 68/18, 115/18)
- Zakon o zaštiti okoliša (NN 80/13, 153/13, 78/15, 12/18, 118/18)
- Zakon o zaštiti zraka (NN 130/11, 47/14, 61/17, 118/18)
- Zakon o zaštiti prirode (NN 80/13, 15/18, 14/19)
- Zakon o vodama (NN 153/09, 130/11, 56/13, 14/14, 46/18)
- Zakon o zaštiti od požara (NN 92/10)
- Zakon o sustavu civilne zaštite (NN 82/15)
- Zakon o zaštiti i očuvanju kulturnih dobara (NN 69/99, 151/03, 157/03, 87/09, 88/10, 61/11, 25/12, 136/12, 157/13., 152/14, 98/15, 44/17, 90/18)
- Zakon o održivom gospodarenju otpadom (NN 94/13, 73/17, 14/19)
- Zakon o cestama (NN 84/11, 22/13, 54/13, 148/13, 92/14)
- Zakon o vlasništvu i drugim stvarnim pravima (NN 91/96, 73/00, 114/01, 79/06, 141/06, 146/08, 38/09, 153/09, 143/12 i 152/14)
- Zakon o grobljima (NN 19/98 i 50/12, 89/17)
- Pravilnik o sadržaju, mjerilima kartografskih prikaza, obaveznim prostornim pokazateljima i standardu elaborata prostornih planova (NN 106/98, 39/04, 45/04, 163/04 i 9/11)
- Pravilnik o jednostavnim i drugim građevinama i radovima (NN 112/17, 34/18, 36/19)
- Pravilnik o uvjetima za vatrogasne pristupe (NN 35/94, 55/94, 142/03.)
- Pravilnik o mjerama zaštite od elementarnih nepogoda i ratnih opasnosti u prostornom planiranju i uređivanju prostora (NN 29/83., 36/85., 42/86.)
- Pravilnik o metodologiji za izradu procjena ugroženosti i planova zaštite i spašavanja (NN 30/14. i 67/14.)
- Pravilnik o uvjetima za projektiranje i izgradnju priključaka i prilaza na javnu cestu (NN 180/04, 138/06, 146/08, 38/09, 124/09, 153/09, 15/10., 73/10. i 95/14.)
- Uredba o procjeni utjecaja zahvata na okoliš (NN 61/14.)
- Uredba o procjeni utjecaja zahvata na okoliš (NN 61/14, 3/17)
- Uredba o strateškoj procjeni utjecaja strategije, plana i programa na okoliš (NN 3/17)
- Uredba o informacijskom sustavu (NN 115/15.)
- Generalni urbanistički plan grada Kutine (*Službene novine Grada Kutine*, broj 3/02, 2/03, 7/04, 7/06, 8/09, 1/10, 2/13, 7/14, 5/17, 3/18, 8/18, 9/18)

E. IZVJEŠĆE O PROVEDENOJ JAVNOJ RASPRAVI (05. – 12.07.2019.)



REPUBLIKA HRVATSKA
SISAČKO-MOSLAVAČKA ŽUPANIJA
GRAD KUTINA

Upravni odjel za prostorno uređenje i graditeljstvo

KLASA: 350-02/18-01/9

URBROJ: 2176/03-09-01/02-19-23

Kutina, 18.07.2019.

IZVJEŠĆE O JAVNOJ RASPRAVI

U POSTUPKU IZRADE PRIJEDLOGA

II. Izmjena i dopuna

Detaljnog plana uređenja gradskog groblja u Kutini

Predstavnik Nositelja izrade Prijedloga plana

Pročelnica:

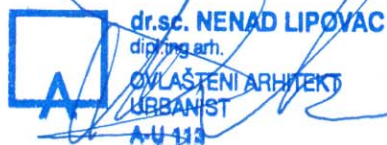
Snježana Šlabek-Ohman, dipl.ing.arh



Predstavnik Izrađivača Prijedloga plana

Odgovorni voditelj:

Prof.dr.sc. Nenad Lipovac, dipl.ing.arh.



Kutina, srpanj 2019.

Sadržaj

1.	Podaci iz objave javne rasprave	1
1.1.	Zaključak o utvrđivanju prijedloga plana za javnu raspravu	2
1.2.	Tekst objave javne rasprave o prijedlogu plana	2
1.3.	Popis sudionika u javnoj raspravi koji su pozvani posebnom obavijesti o javnoj raspravi.....	3
1.4.	Objava javne rasprave u dnevnom tisku	3
1.5.	Objava javne rasprave na mrežnoj stranici Ministarstva graditeljstva i prostornog uređenja	4
1.6.	Objava javne rasprave na mrežnoj stranici Grada Kutine	5
2.	Podaci o javnom izlaganju	6
2.1.	Zapisnik s javnog izlaganja o <i>Prijedlogu plana</i>	6
2.2.	Popis nazočnih na javnom izlaganju	6
3.	Sudionici u javnoj raspravi – fizičke i pravne osobe	8
4.	Sudionici u javnoj raspravi – javnopravna tijela.....	8
5.	Preslika primjedbi javnopravnih tijela	9
5.1.	HEP ODS d.o.o. ELEKTRA KRIŽ.....	9
5.2.	HAKOM	10

1. Podaci iz objave javne rasprave

Prijedlog II. Izmjena i dopuna Detaljnog plana uređenja gradskog groblja u Kutini (u daljnjem tekstu *Prijedlog plana*) izrađuje se temeljem *Odluke o izradi II. Izmjena i dopuna Detaljnog plana uređenja gradskog groblja u Kutini (Službene novine Grada Kutine br. 2/19.)*. Nositelj izrade Prijedloga plana je Grad Kutina, a stručni izrađivač Prijedloga plana je Sveučilište u Zagrebu, Arhitektonski fakultet, Zavod za urbanizam, prostorno planiranje i pejzažnu arhitekturu.

Temeljem članka 95, stavak (2) *Zakona o prostornom uređenju (NN 153/13, 65/17, 114/18 i 39/19)*, gradonačelnik Kutine donio je dana 28. svibnja 2019. Zaključak o utvrđivanju Prijedloga II. Izmjena i dopuna Detaljnog plana uređenja gradskog groblja u Kutini za javnu raspravu (Klasa: 350-02/18-01/9, URBROJ: 2176/03-09-01/02-19-17), u daljnjem tekstu *Zaključak*. Temeljem članka 96, stavaka (3) i (4) *Zakona o prostornom uređenju te Zaključka*, Upravni odjel za prostorno uređenje i graditeljstvo objavljuje javnu raspravu (Klasa: 350-02/18-01/9, URBROJ: 2176/03-09-01/02-19-18) o *Prijedlogu plana*, koji sadržava pisani i kartografski dio te sažetak za javnost.

Sukladno članku 96 *Zakona*, javna rasprava objavljena je dana 26. lipnja 2019. u dnevnom tisku – Večernji list, a 2. srpnja na mrežnoj stranici Ministarstva graditeljstva i prostornog uređenja, na mrežnoj stranici Grada i na oglasnoj ploči.

Javni uvid unutar javne rasprave trajao je od 05.07.2019. do 12.07.2019. g. U tom razdoblju pisani i kartografski dio *Prijedloga plana* bio je izložen u tiskanom obliku u prostorijama Grada Kutine na adresi Trg kralja Tomislava 12, a u elektronskom obliku na mrežnim stranicama Grada Kutine.

Sukladno članku 99. *Zakona*, Nositelj izrade organizirao je dana 09. srpnja 2019. javno izlaganje u vijećnici Grada Kutine na adresi Trg kralja Tomislava 12, s početkom u 9 sati. O javnom izlaganju sačinjen je *Zapisnik* koji se nalazi u obveznim prilogima ovog Izješća i sadrži popis nazočnih za vrijeme trajanja javnog izlaganja. Izlaganju su prisustvovali predstavnici Grada Kutine, odgovorni voditelj izrade *Prijedloga plana* Prof.dr.sc. Nenad Lipovac, u ime izrađivača *Prijedloga plana*, te ostali sudionici prema popisu prisutnih u prilogu. Za vrijeme izlaganja, Prof.dr.sc. Nenad Lipovac obrazložio osnovne razloge za izradu ovih Izmjena i dopuna te odgovarao na postavljena pitanja.

Očitovanja, prijedlozi, mišljenja i primjedbe mogli su se predati u pismenom obliku, upisati u Knjigu primjedbi i prijedloga ili poslati poštom ili dostaviti na e-mail adresu Grada najkasnije do 12.07. 2019. g.

1.1. Zaključak o utvrđivanju prijedloga plana za javnu raspravu



REPUBLIKA HRVATSKA
SISAČKO MOSLAVAČKA ŽUPANIJA
GRAD KUTINA
Trg kralja Tomislava 12., 44320 Kutina

KLASA: 350-02/18-01/9
URBROJ 2176/03-09-01/02-19-17
Kutina, 27.06.2019.

Temeljem članka 95. stavak 2. Zakona o prostornom uređenju (NN 153/13, 65/17, 114/18 i 39/19) i članka 46. Statuta Grada Kutine (Službene novine Grada Kutine 6/09, 3/13, 4/13-pročišćeni tekst), gradonačelnik Grada Kutine dana 27.06.2019. godine, donosi:

ZAKLJUČAK

o utvrđivanju prijedloga II. Izmjena i dopuna Detaljnog plana uređenja gradskog groblja u Kutini za javnu raspravu

I.
Temeljem dostavljenog *Nacrta prijedloga II. Izmjena i dopuna Detaljnog plana uređenja gradskog groblja u Kutini utvrđujem Prijedlog II. Izmjena i dopuna Detaljnog plana uređenja gradskog groblja u Kutini* (u nastavku *Prijedlog plana*) za javnu raspravu i upućujem ga na javnu raspravu i uvid.

II.
Za objavu i provođenje javne rasprave ovlašćuje se Upravni odjel za prostorno uređenje i graditeljstvo Grada Kutine.

III.
Trajanje javne rasprave, mjesto i vrijeme održavanja javnog izlaganja o *Prijedlogu plana*, mjesto i vrijeme mogućnosti uvida u *Prijedlog plana* te način sudjelovanja fizičkih i pravnih osoba u javnoj raspravi bit će utvrđen u obavijesti o javnoj raspravi koja će biti objavljena na način propisan člankom 96. Zakona.

IV.
Javna pravna tijela s pravnim interesom na području Grada i mjesni odbor bit će obaviješteni o održavanju javne rasprave posebnom obavijesti o javnoj raspravi temeljem članka 97. Zakona.

V.
Ovaj Zaključak stupa na snagu danom donošenja.

Gradonačelnik
Zlatko Babić, dipl. ing.

1.2. Tekst objave javne rasprave o prijedlogu plana



REPUBLIKA HRVATSKA
SISAČKO MOSLAVAČKA ŽUPANIJA
GRAD KUTINA
Trg kralja Tomislava 12., 44320 Kutina

KLASA: 350-02/18-01/9
URBROJ 2176/03-09-01/02-19-18
Kutina, 27.06.2019.

Temeljem članka 96. Zakona o prostornom uređenju (NN 153/13, 65/17, 114/18 i 39/19), Odluke o izradi II. Izmjena i dopuna Detaljnog plana uređenja gradskog groblja u Kutini (Službene novine Grada Kutine 2/19), Zaključku o utvrđivanju Prijedloga Plana za javnu raspravu (Klasa: 350-02/18-01/9, Urbroj: 2176/03-09-01/02-19-17 od 27.06.2019.), Upravni odjel za prostorno uređenje i graditeljstvo Grada Kutine

OBJAVLJUJE

JAVNU RASPRAVU o prijedlogu II. Izmjena i dopuna Detaljnog plana uređenja gradskog groblja u Kutini

I.
Javna rasprava o *Prijedlogu II. Izmjena i dopuna Detaljnog plana uređenja gradskog groblja u Kutini* (u nastavku *Prijedlog plana*) trajat će 8 dana, od 05.07.2019. do 12.07.2019. godine, i to putem javnog izlaganja i javnog uvida.

II.
Za vrijeme trajanja javne rasprave *Prijedlog plana* bit će izložen u prostorijama Grada Kutine, na adresi Trg kralja Tomislava 12 radnim danom od 7,00 do 15,00 sati.

III.
Prijedlog plana za javnu raspravu bit će objavljen na mrežnoj stranici Grada Kutine: www.kutina.hr.

IV.
Javno izlaganje o *Prijedlogu plana* održat će se 09.07.2019. (utorak) u 9,00 sati u prostorijama Vijećnice Grada Kutine na adresi Trg kralja Tomislava 12.

VI.
Pozivaju se sve fizičke i pravne osobe koje imaju određeni pravni interes na području obuhvata *Prijedloga plana* da sudjeluju u javnoj raspravi te da tijekom javnog uvida i javnog izlaganja daju svoje primjedbe, prijedloge, mišljenja i/ili očitovanja o *Prijedlogu plana*. **Primjedbe, prijedlozi, mišljenja i/ili očitovanja na Prijedlog plana** mogu se upisati u Knjigu primjedbi za vrijeme trajanja javne rasprave, predati/poslati poštom u pismenom obliku na adresu Grada ili dostaviti na e-mail adresu Grada: prostorno@kutina.hr najkasnije do 15.07.2019. Primjedbe i prijedlozi, mišljenja i/ili očitovanja koji ne budu dostavljeni u roku i nisu čitko napisani, potpisani imenom i prezimenom fizičke osobe, odnosno nazivom pravne osobe s adresom podnositelja, neće se uzeti u razmatranje i pripremi Izješća o javnoj raspravi.



Snježana Šlaković, dipl. ing. arh.

1.3. Popis sudionika u javnoj raspravi koji su pozvani posebnom obavijesti o javnoj raspravi

DOSTAVNI POPIS:

1. **MINISTARSTVO KULTURE**, Uprava za zaštitu kulturne baštine, Konzervatorski odjel u Sisku, Sisak, N. Tesle 17;
2. **HRVATSKE VODE**, VGO za srednju i donju Savu, VGI za mali sliv „Lonja-Trebež“ Kutina, S. Radčića 7b;
3. **HEP - OPERATOR DISTRIBUCIJSKOG SUSTAVA (HEP ODS) d.o.o.**, Dp Elektra Križ, Pogon Kutina, Crkvena 5;
4. **MOSLAVINA d.o.o. KUTINA**, Zagrebačka 1
5. **MOSLAVINA PLIN d.o.o.**, Trg kralja Tomislava, Kutina
6. **HAKOM**, Ulica Roberta Frangića Mihanovića 9, Zagreb
7. **Mjesni odbor Kutina**



REPUBLIKA HRVATSKA
SISAČKO-MOSLAVAČKA ŽUPANIJA
GRAD KUTINA
Trg kralja Tomislava 12, 44320 Kutina
KLASA: 350-02/18-01/9
URBROJ 2176/03-09-01/02-19-19
Kutina, 27.06.2019.

TIJELIMA PREMA DOSTAVNOM POPISU

PREDMET: Prijedlog II. Izmjena i dopuna Detaljnog plana uređenja gradskog groblja u Kutini, posebna obavijest o javnoj raspravi - dostavlja se

Sukladno članku 97. Zakona o prostornom uređenju (NN 153/13, 65/17, 114/18 i 39/19), dostavljamo posebnu obavijest o javnoj raspravi o *Prijedlogu II. Izmjena i dopuna Detaljnog plana uređenja gradskog groblja u Kutini* (u nastavku *Prijedlog plana*) koja će trajati u razdoblju **od 05.07.2019. do 12.07.2019. godine**

U navedenom vremenskom razdoblju radnim danom od 7,00 do 15,00 sati bit će omogućen javni uvid u *Prijedlog plana* u zgradi Grada Kutina na adresi Trg kralja Tomislava 12.

Javno izlaganje o Prijedlogu plana održat će se 09.07.2019. godine (utorak) u 9,00 sati u prostorijama Vijećnice Grada Kutine na adresi Trg kralja Tomislava 12.

Elaborat *Prijedloga plana* će biti objavljen na mrežnim stranicama Grada Kutina www.kutina.hr za vrijeme trajanja javne rasprave.

Molimo da svoje mišljenje, primjedbe i prijedloge dostavite na adresu Grada Kutine u za to određenim rokovima, to jest, **najkasnije do 15.07.2019.**

Dodatne informacije mogu se dobiti u Upravnom odjelu za prostorno uređenje i graditeljstvo Grada Kutina na adresi Trg kralja Tomislava 12 (e-mail: prostorno@kutina.hr ili telefon 044-692-036).

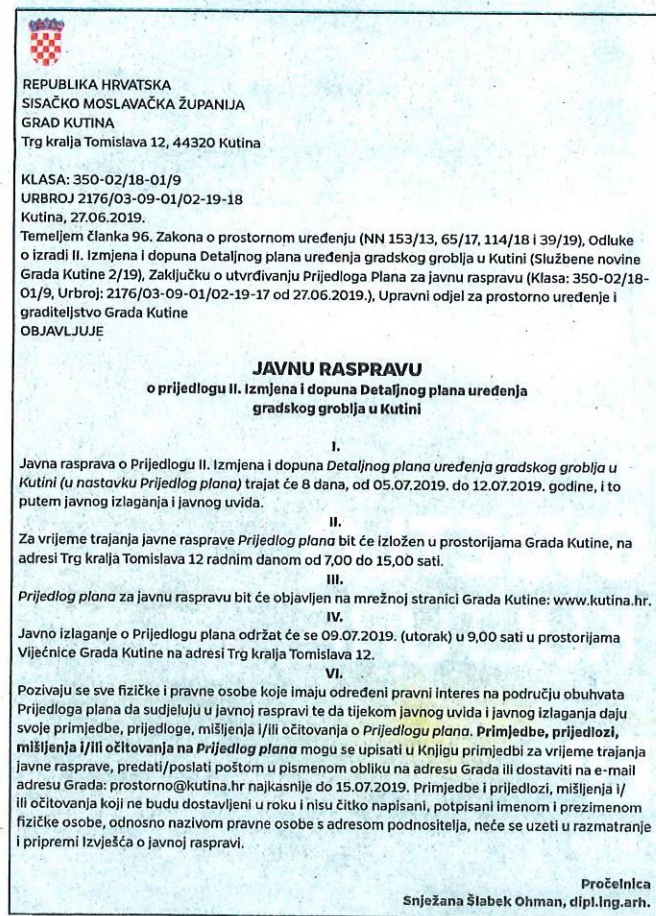
S poštovanjem,

PROČELNICA
Snježana Šlabek Orman, dipl.ing.arh.

Primljeno			
Preporučeno			
Spremljeno			
Uputno			
28.06.2019.			

1.4. Objava javne rasprave u dnevnom tisku

Večernji list, 29.06.2019.



REPUBLICA HRVATSKA
SISAČKO MOSLAVAČKA ŽUPANIJA
GRAD KUTINA
Trg kralja Tomislava 12, 44320 Kutina

KLASA: 350-02/18-01/9
URBROJ 2176/03-09-01/02-19-18
Kutina, 27.06.2019.

Temeljem članka 96. Zakona o prostornom uređenju (NN 153/13, 65/17, 114/18 i 39/19), Odluke o izradi II. Izmjena i dopuna Detaljnog plana uređenja gradskog groblja u Kutini (Službene novine Grada Kutine 2/19), Zaključku o utvrđivanju Prijedloga Plana za javnu raspravu (Klasa: 350-02/18-01/9, Urbroj: 2176/03-09-01/02-19-17 od 27.06.2019.), Upravni odjel za prostorno uređenje i graditeljstvo Grada Kutine
OBJAVLJUJE

JAVNU RASPRAVU
o prijedlogu II. Izmjena i dopuna Detaljnog plana uređenja
gradskog groblja u Kutini

I.
Javna rasprava o Prijedlogu II. Izmjena i dopuna Detaljnog plana uređenja gradskog groblja u Kutini (u nastavku Prijedlog plana) trajat će 8 dana, od 05.07.2019. do 12.07.2019. godine, i to putem javnog izlaganja i javnog uvida.

II.
Za vrijeme trajanja javne rasprave Prijedlog plana bit će izložen u prostorijama Grada Kutine, na adresi Trg kralja Tomislava 12 radnim danom od 7,00 do 15,00 sati.

III.
Prijedlog plana za javnu raspravu bit će objavljen na mrežnoj stranici Grada Kutine: www.kutina.hr.

IV.
Javno izlaganje o Prijedlogu plana održat će se 09.07.2019. (utorak) u 9,00 sati u prostorijama Vijećnice Grada Kutine na adresi Trg kralja Tomislava 12.

VI.
Pozivaju se sve fizičke i pravne osobe koje imaju određeni pravni interes na području obuhvata Prijedloga plana da sudjeluju u javnoj raspravi te da tijekom javnog uvida i javnog izlaganja daju svoje primjedbe, prijedloge, mišljenja i/ili očitovanja o Prijedlogu plana. Primjedbe, prijedlozi, mišljenja i/ili očitovanja na Prijedlog plana mogu se upisati u Knjigu primjedbi za vrijeme trajanja javne rasprave, predati/poslati poštom u pismenom obliku na adresu Grada ili dostaviti na e-mail adresu Grada: prostorno@kutina.hr najkasnije do 15.07.2019. Primjedbe i prijedlozi, mišljenja i/ili očitovanja koji ne budu dostavljeni u roku i nisu čitko napisani, potpisani imenom i prezimenom fizičke osobe, odnosno nazivom pravne osobe s adresom podnositelja, neće se uzeti u razmatranje i pripremi Izvjeshća o javnoj raspravi.

Pročelnica
Snježana Šlabek Ohman, dipl.ing.arh.

1.5. Objava javne rasprave na mrežnoj stranici Ministarstva graditeljstva i prostornog uređenja

Informacije o javnim raspravama

02.07.2019. - Informacija o javnoj raspravi o prijedlogu III. Izmjena i dopuna Prostornog plana uređenja Grada Iloka

02.07.2019. | pdf (386kb)

02.07.2019. - Informacija o javnoj raspravi o prijedlogu stavljanja izvan snage Detaljnog plana uređenja dijela područja OŠ Strožanac, Općina Podstrana

02.07.2019. | pdf (378kb)

02.07.2019. - Informacija o javnoj raspravi o prijedlogu II. Izmjena i dopuna Detaljnog plana uređenja gradskog groblja u Kutini

02.07.2019. | pdf (46kb)

- Ispiši stranicu
- Podijeli na Facebooku
- Podijeli na Twitteru
- Podijeli na Google +

1.6. Objava javne rasprave na mrežnoj stranici Grada Kutine

GRAD KUTINA, Hrvatska © Grad Kutina

Vijesti Gradonačelnik Investirajte u Kutinu Službeni dio Pristup informacijama Kontakt

Tržiš...

Službene obavijesti

Twitter Facebook **Preporuka** Budi prvi od svojih prijatelja koji će ovo preporučiti.

Javnu raspravu o prijedlogu II. Izmjena i dopuna Detaljnog plana uređenja gradskog groblja u Kutini

2.7.2019. - Gradska uprava



REPUBLIKA HRVATSKA
SISAČKO-MOSLAVAČKA ŽUPANIJA
GRAD KUTINA
Trg kralja Tomislava 12, 44320 Kutina

KLASA: 350-02/18-01/9
URBROJ: 2176/03-09-01/02-19-18
Kutina, 27.06.2019.

Temeljem članka 96. Zakona o prostornom uređenju (NN 153/13, 65/17, 114/18 i 39/19), Odluke o Izradi II. Izmjena i dopuna Detaljnog plana uređenja gradskog groblja u Kutini (Službene novine Grada Kutine 2/19), Zaključku o utvrđivanju Prijedloga Plana za javnu raspravu (Klasa: 350-02/18-01/9, Urbroj: 2176/03-09-01/02-19-17 od 27.06.2019.), Upravni odjel za prostorno uređenje i graditeljstvo Grada Kutine

**OBJAVLJUJE
JAVNU RASPRAVU
o prijedlogu II. Izmjena i dopuna Detaljnog plana uređenja
gradskog groblja u Kutini**

I.

Javna rasprava o *Prijedlogu II. Izmjena i dopuna Detaljnog plana uređenja gradskog groblja u Kutini (u nastavku Prijedlog plana)* trajat će 8 dana, od 05.07.2019. do 12.07.2019. godine, i to putem javnog izlaganja i javnog uvida.

II.

Za vrijeme trajanja javne rasprave *Prijedlog plana* bit će izložen u prostorijama Grada Kutine, na adresi Trg kralja Tomislava 12 radnim danom od 7,00 do 15,00 sati.

III.

Prijedlog plana za javnu raspravu bit će objavljen na mrežnoj stranici Grada Kutine: www.kutina.hr.

IV.

Javno izlaganje o *Prijedlogu plana* održat će se 09.07.2019. (utorak) u 9,00 sati u prostorijama Vijećnice Grada Kutine na adresi Trg kralja Tomislava 12.

V.

Poručuju se sve fizičke i pravne osobe koje imaju određeni pravni interes na području obuhvata *Prijedloga plana* da sudjeluju u javnoj raspravi te da tijekom javnog uvida i javnog izlaganja daju svoje primjedbe, prijedloge, mišljenja i/ili očitovanja o *Prijedlogu plana*. **Primjedbe, prijedlozi, mišljenja i/ili očitovanja na *Prijedlog plana*** mogu se upisati u Knjigu primjedbi za vrijeme trajanja javne rasprave, predati/poslati poštom u pismenom obliku na adresu Grada ili dostaviti na e-mail adresu Grada: prostorno@kutina.hr najkasnije do 15.07.2019. Primjedbe i prijedlozi, mišljenja i/ili očitovanja koji ne budu dostavljeni u roku i nisu čitko napisani, potpisani imenom i prezimenom fizičke osobe, odnosno nazivom pravne osobe s adresom podnositelja, neće se uzeti u razmatranje i pripremi Izješća o javnoj raspravi.

Pročelnica
Snježana Šabek Ohman, dipl.ing.arh.

Dokument 7

- Detaljna namjena površina (PDF, 2055 KB)
- Plan prometa (PDF, 1931 KB)
- Infrastruktura (PDF, 1922 KB)
- Uvjjeti gradnje i plan organizacije (PDF, 1939 KB)
- Plan vegetacije (PDF, 2407 KB)
- Groblje Kutina NPPJR (PDF, 2792 KB)
- Izvod iz GUP Kutina (PDF, 1440 KB)

[Povratak na službene obavijesti](#)

Službeni dio

- Natječaji i E-oglas
- O Kutini
- Ustroj
- Projekti
- Javna/jednostavna naziva
- Dokumenti
- Komunalni red
- Obrazovanje i civilno društvo
- Izbori

U Kutini

Sutra : LJETNA RAZBIBRIGA U PARKU POLU KUTINA
Prekesutra : Kino pod zvijezdama: POWER RANGERS
05.07.2019 : KUTINSKO LJETO: TALIJANSKA NOĆ - NOTTE ITALIANA
06.07.2019 : KUTINSKO LJETO: MOTOR SHOW - EXTREME DAY BY MATIJA PODHRAŠKI
07.07.2019 : Koncert: ŽENSKA GLAZBENA ČAVRLJANJA
09.07.2019 : javno izlaganje o Prijedlogu plana DPU Groblja
09.07.2019 : Knjižnica i čitaonica Kutina: KREATIVNI UTORAK
10.07.2019 : LJETNA RAZBIBRIGA U PARKU POLU KUTINA
11.07.2019 : Kino pod zvijezdama: PONOČNO SUNCE
16.07.2019 : Knjižnica i čitaonica Kutina: KREATIVNI UTORAK
17.07.2019 : LJETNA RAZBIBRIGA U PARKU POLU KUTINA
18.07.2019 : KINO POD ZVIJEZDAMA: BIG WEDNESDAY
24.07.2019 : LJETNA RAZBIBRIGA U PARKU POLU KUTINA
25.07.2019 : CLUB ARCLUS: AKUSTIČNI KONCERT STELE ŠMIT
25.07.2019 : KINO POD ZVIJEZDAMA: COLOR PURPLE

Popis službenih obavijesti

02.07.2019: AKCIJA „PRATEĆI LIST“ SAKUPljanja AMBALAŽNOG OTPADA SREDSTAVA ZA ZAŠTITU BILJA
02.07.2019: Javnu raspravu o prijedlogu II. Izmjena i dopuna Detaljnog plana uređenja gradskog groblja u Kutini
28.06.2019: OGS Borisa Papandopula: Povelja o otklani i raznovidne novine

2. Podaci o javnom izlaganju

2.1. Zapisnik s javnog izlaganja o *Prijedlogu plana*

ZAPISNIK

s javne rasprave za II. Izmjene i dopune Detaljnog plana uređenja gradskog groblja u Kutini održane u utorak 09.07.2019. godine u prostorijama Gradske vijećnice u Kutini, Trg kraja Tomislava12, s početkom u 9,00 sati.

Raspravi su bili nazočni:

1. prof.dr.sc. Nenad Lipovac, dipl.ing.arh.
2. gradonačelnik Zlatko Babić, dipl.ing.
3. Sujezana Šlabek Ohman, dipl.ing.arh. – pročelnica Upravnog odjela za prostorno uređenje i graditeljstvo
4. Nikolina Borić, mag.ing.geod. et geoinf. – pomoćnica pročelnika Upravnog odjela za prostorno uređenje i graditeljstvo
5. Valentina Štefančić, dipl.ing.grad.
6. Predstavnici javnopravnih tijela i građani (Popis nazočnih nalazi se u Tablici u privitku)

Gradonačelnik grada Kutine Zlatko Babić pozdravio je sve prisutne i zahvalio na dolasku.

Sujezana Šlabek Ohman – pročelnica, pozdravila je sve prisutne i zahvalila na odazivu ovom javnom izlaganju za II. izmjene Detaljnog plana uređenja gradskog groblja u Kutini.

Detaljni plan uređenja gradskog groblja u Kutini donesen je 2003. godine (SN 6/03), a I ID donesene su 2006. godine (SN 7/06) gdje su izvršene promjena pozicije TS, označena međa kulturnog dobra Župne crkve i usklađenje plana sa izvedenim stanjem grobnih polja. Površina obuhvata iznosi 8,44 ha. Željdev za izmjenu plana podnijeli su Komunalni servisi Kutina. Predviđet za pokretanje postupka II ID bilo je usklađenje granica obuhvata sa planovima višeg reda (GUP, PPUG)

- Razlozi za izmjenu plana:
1. Potreba rekonstrukcije i sanacije postojeće mrtvačnice
 2. Izgradnja kosturnice
 3. Gradnja dvije nadstrešnice uz rub ceremonijalnog prostora
 4. Planiranje uređenja prostora oko glavnog križa
 5. Rješavanje pjesačkih staza unutar groblja i novih površina za parkiranje osobnih vozila
 6. Planiranje novih grobnih polja

Osnovne konceptualne postavke (polazišta) izvornog plana nisu se mijenjale. Za rekonstrukciju mrtvačnice pribavljena je suglasnost Ministarstva kulture, Konzervatorskog odjela u Sisku budući da su izmjene unutar planski zaštićene kulturno povijesne cjeline grada Kutine

Predložena rješenja odgovaraju aktualnim potrebama u provedbi plana i daljnjem uređenju gradskog groblja. Odluka o izradi plana donesena je na Gradskom vijeću dana 28. 03. 2019. godine i objavljena u SN 2/19

Izradivač plana je Arhitektonski fakultet Sveučilišta u Zagrebu, profesor Nenad Lipovac koji će predstaviti izmjene Plana.

Prof. Nenad Lipovac pozdravio je sve nazočne te naveo kako su izmjenama ovog Plana prethodile izmjene GUP-a u dijelu granice obuhvata uz Cvjetnu ulicu.

Proveden je postupak Ocjene o potrebi izrade Strateške procjene utjecaja na okoliš II. izmjena i dopuna Detaljnog plana uređenja gradskog groblja u Kutini u kojem je odlučeno da nije potrebno provesti Stratešku procjenu utjecaja na okoliš navedenog plana o čemu je donesena Odluka koju je popisao Gradonačelnik. Odluka o izradi II. izmjena i dopuna Detaljnog plana uređenja gradskog groblja u Kutini donesena je na Gradskom vijeću dana 28.03.2019. godine i objavljena u SN 2/19.

Izmjene Plana, tekstualni dio, potrebno je temeljem Zakona raditi kao amandmanski tekst, ali u tijeku izrade radi boljeg pregleda radeno je tako da crno ostaje neizmijenjeno, crveno se briše, a zeleno se dodaje.

Geodet je napravio snimku izvedenog stanja koja je bila temelj za izradu novih kartografskih prikaza. Na kartografskom prikazu stinija oznaka prikazuje dovršeni dio groblja dok krunjija oznaka prikazuje 6 novih grobnih polja. Predviđena je dogradnja Mrtvačnice i izgradnja nadstrešnice s lijeve i desne strane.

Područje 1 – zelena površina ispod Mrtvačnice – predviđena je za polu-ukopanu kosturnicu

Područje 2 i 3 – predviđeni su kao aleja kolumbarija - podzid u kojem bi se vršilo polaganje urni

Područje 4 – predviđen je kao spomen groblje – spomen svim bratiteljima, nova grobna polja za ukop bratitelja, kroz arhitekturu prostora osmisliiti zapis imena svih poginulih branitelja na području Grada Kutine – POLJANA SJEČANJA

Područje 5 – židovsko groblje koje se više ne koristi, ali na kojem još ima spomenika koji bi se mogli evidentirati kao kulturno dobro i u dogovoru sa Židovskom zajednicom podignutu ih i napraviti spomen obilježje o postojanju židovskog groblja na tom mjestu.

Proširenje parkirališta predviđeno je uz Cvjetnu ulicu, grupirano dva i dva između kojih je predviđena sadnja drvaca.

Na kartografskom prikazu vegetacije prikazana je sadnja novih stabala.

Svako grobno polje prikazano je detaljno sa svakim grobnim mjestom, širinom staze i nagibom.

Sujezana Šlabek Ohman zahvalila je na izlaganju i otvorila raspravu.

Otvorena je rasprava!

1. **HEP-ODS d.o.o. Elektra Križ, Boris Kostanarević** – u zelenom pojasu Cvjetne ulice nalazi se 10KW kabal, problem je u izvedbi parkirališta zbog dubine kabela; provjeriti položaj trafostance kod Crkve, dostaviti će geodetski snimak postojećeg podzemnog kabla
2. **KSK d.o.o. Kutina, Kresimir Lenić** – postoji li mogućnost zatvaranja kanala na istočnoj strani Plana kod parkirališta i formiranje još jedne kazete grobnih polja
3. **Udruga HVIDRA Grada Kutine, Damir Budanjak** – židovsko groblje više nije u funkciji, izvršena je ekshumacija posmrtnih ostataka, za sve daljnje postupke uređenja potrebno kontaktirati Židovsku zajednicu
4. **Upravni odjel za komunalni sustav, građenje i zaštitu okoliša Grada Kutine, Eduard Gelešić** – parkiralište predviđeno uz Cvjetnu ulicu nije prihvatljivo, narušava pjesački promet koji je jedini s te lijeve strane, s desne strane ceate nema pjesačkog nogostupa
5. **Zrinka Fabijaneć** – budući da se radi o strmom terenu Cvjetne ulice, da li se može izvesti parkiralište kao „poddzenna garaža“
6. **Sujezana Šlabek Ohman** – iz provedene rasprave proizlazi kao jedino prihvatljivo i realno rješenje proširenje kapaciteta budućeg parkirališta u južnom dijelu obuhvata. Zbog podzemnog dalekovoda, izvedenog nogostupa i strmog terena uz Cvjetnu ulicu predlaže se samo sadnja drvoreda bez mogućnosti parkiranja.

U privitku:

- Popis nazočnih na javnoj raspravi – II. Izmjene i dopune DPU gradskog groblja u Kutini, 09.07.2019.

Javno izlaganje završilo u 11,00 sati.

Zapisnik sastavila:

Valentina Štefančić, dipl.ing.grad.

Štefančić

Pročelnica:

Sujezana Šlabek Ohman, dipl.ing.arh.



2.2. Popis nazočnih na javnom izlaganju

POPIS NAZOČNIH NA JAVNOJ RASPRAVI – II. izmjene i dopune Detaljnog plana uređenja gradskog groblja u Kutini, 09.07.2019.						
Red. broj	NAZIV TVRTKE	IME I PREZIME	ADRESA	BROJ TEL./MOB.	E-MAIL ADRESA	POTPIS
1.	GRAD KUTINA	DAMIR MANJIĆ				
2.	UPOSUGA HUNDE-a GRADA KUTINA	DAMIR BADIĆ				
3.	GRAD KUTINA MEP ODS d.o.o. ELEKTRA KRIZIĆ	BORIS KOSTANAREVIĆ				
4.	GRAD KT	DAVID HUŠIĆ				
5.	HRVATSKE VODE VSI-KUTINA	ŽELJKO UZEL				
6.	Komunalni servisi Kutina d.o.o.	Marija Smuk				
7.	KOMUNALNI SERVISI KUTINA d.o.o.	KREŠIMIR LENIĆ				
8.	GRAD KT	EDUARDO GUECČIĆ				

POPIS NAZOČNIH NA JAVNOJ RASPRAVI – II. izmjene i dopune Detaljnog plana uređenja gradskog groblja u Kutini, 09.07.2019.						
Red. broj	NAZIV TVRTKE	IME I PREZIME	ADRESA	BROJ TEL./MOB.	E-MAIL ADRESA	POTPIS
9.	GRAD KUTINA	Mladen Lisak				
10.	GRAD KUTINA	MIROSLAV, BORIC				
11.	GRAD KUTINA	VROUJANA, PETRACIĆ				
12.	GRAD KUTINA	SNJEŽANA ŠLAHEL OHTMAN				
13.	GRAD KUTINA	ŽLATO, BABIĆ				
14.	MINIKUĆIĆ	IVOR ČINČIĆ				
15.	ARTIS d.o.o.	ZLJINKA FABIŠAČIĆ				
16.						

3. Sudionici u javnoj raspravi – fizičke i pravne osobe

	FIZIČKA ILI PRAVNA OSOBA	PRIMJEDBA/PRIJEDLOG	ODGOVOR
1.	KSK d.o.o. Krešimir Lenić U zapisnik na javnom izlaganju	Mogućnost zatvaranja kanala na jugoistočnoj strani obuhvata zbog proširenja grobnog polja.	Zahtjev se djelomično prihvaća. Kanal će se zatrpati, ali grobno polje se neće proširiti zbog potrebe proširenja planiranog parkirališta.
2.	Udruga HVIDRA Grada Kutine Damir Badanjak U zapisnik na javnom izlaganju	Za sve daljnje postupke uređenja židovskog groblja potrebno je kontaktirati Židovsku zajednicu.	Zahtjev se prihvaća.
3.	Upravni odjel za komunalni sustav, građenje i zaštitu okoliša Grada Kutine Eduard Gelešić U zapisnik na javnom izlaganju	Micanje planiranog parkirališta uz Cvjetnu ulicu zbog ometanja pješačkog prometa.	Zahtjev se prihvaća.
4.	Zrinka Fabijanec U zapisnik na javnom izlaganju	Mogućnost izvođenja planiranog parkirališta uz Cvjetnu ulicu kao podzemnu garažu.	Zahtjev se ne prihvaća. Planirano parkiralište maknut će se iz Cvjetne ulice.
5.	Snježana Šlabek Ohman U zapisnik na javnom izlaganju	Mogućnost proširenja planiranog parkirališta na jugoistočnoj strani obuhvata te sadnja drvoreda uz Cvjetnu ulicu bez mogućnosti parkiranja.	Zahtjev se prihvaća.

4. Sudionici u javnoj raspravi – javnopravna tijela

	JAVNOPRAVNO TIJELO	PRIMJEDBA/PRIJEDLOG	ODGOVOR
1.	HEP ODS d.o.o. ELEKTRA KRIŽ	Lokacija planiranog parkirališta i drvoreda uz Cvjetnu ulicu.	Zahtjev se djelomično prihvaća. Planirano parkiralište maknut će se iz Cvjetne ulice, a drvored se od kabelskog dalekovoda razmiče prema propisanim tehničkim uvjetima.
2.	HAKOM	Nema primjedbi.	

Preslike mišljenja, prijedloga i primjedbi javnopravnih tijela u javnoj raspravi dane su na kraju ovog Izješća.

5. Preslika primjedbi javnopravnih tijela

5.1. HEP ODS d.o.o. ELEKTRA KRIŽ

- kabelskim dalekovodom između trafostanica TS Kutina 48 – Cvjetna i TS Kutina 7 – Tehnička škola.
- U slučaju nemogućnosti usklađenja propisanih tehničkih uvjeta za izbor i polaganje elektroenergetskih kabela nazivnog napona 1kV do 35 kV (HEP bilten br.130) sa situacijom na terenu potrebno je odrediti izmještanje podzemne niskonaponske mreže koja se napaja iz TS Kutina 48 – Cvjetna.
 - U slučaju potrebe za izmicanjem električnih vodova potrebno je izraditi projektnu dokumentaciju za izmicanja vodova i dostaviti HEP ODS d.o.o. Elektra Križ na uvid i suglasnost.
 - Svi eventualni zahtvi na našim instalacijama kao i popravci eventualnih oštećenja kojima su uzrok radovi na predmetnom objektu izvesti će se na trošak investitora.

S poštovanjima!

DIREKTOR:

Željko Sokolić, dipl.ing.el.
HEP - Operativno-eksploatacijski sustav d.o.o. ZAGREB
DISTRIBUCIJSKO PODRUČJE 2
ELEKTRA KRIŽ

- Prilogi:
- Situacija naše infrastrukture na predmetnoj lokaciji
 - Tehnički uvjeti za izbor i polaganje elektroenergetskih kabela nazivnog napona 1kV do 35 kV (HEP bilten br.130)
 - Tehnički prikaz križanja naše infrastrukture sa ostalom infrastrukturom

Dostavili:

- REPUBLIKA HRVATSKA, ŽUPANIJA SISACKO-MOSLAVAČKA, GRAD KUTINA, Upravni odjel za komunalni sustav i prostorno uređenje, Odjel za prostorno uređenje, Trg kralja Tomislava 12, 44320 KUTINA
- SRP/PIPI, Odjel za realizaciju investicijskih projekata

ČLAN HEP GRUPE

• UPRAVA DRUŠTVA • DIREKTOR • NIKOLA ŠULENTIĆ •
• TRGOVAČKI SUD U ZAGREBU • MBS 080434230 • MB 1643991 •
• OIB 4653060751 • UPLAĆEN TEMELJNI KAPITAL 699.456.000,00 HRK •
• www.hep.hr •



ELEKTRA KRIŽ
10314 KRIŽ, Trg sv. Križa 7
TELEFON 01/ 2887-655
TELEFAX 01/ 2887-649
POŠTA 10314 Križ, P. P. 15 SERVIS
IBAN HR90239000015001845659 – naplata mrežarine
HR9023900001500033429 – naplata EE suglasnosti
HR0023900001400164973 – naplata ostalo

MAŠ BIRU I ZNAK 407 /19 BK

PREDMET II. Izmjene i dopune DPU-a gradskog groblja DATUM 10.07.2019.

Poštovani,

Sukladno javnoj raspravi vezanoj uz II. izmjene i dopune DPU-a gradskog groblja u Kutini koja se održala dana 09.07.2019. godine dostavljamo Vam naše primjedbe i posebne uvjete kojih se je potrebno pridržavati prilikom izrade predmetnog DPU-a:

- Uvidom u podloge II. izmjena i dopuna DPU-a gradskog groblja u Kutini vidljivo je da se lokacije novo planiranog parkirališta i dvoroda u Cvjetnoj ulici u Kutini križaju sa našim postojećim 10 kV kabelskim dalekovodom između TS 10(20)/0,4 kV Kutina 8 – Crkva Marija Snježna i TS Kutina 48 – Cvjetna, te 10 kV kabelskim dalekovodom između trafostanica TS Kutina 48 – Cvjetna i TS Kutina 7 – Tehnička škola.
- Uvidom u podloge II. izmjena i dopuna DPU-a gradskog groblja u Kutini vidljivo je da se trasa novo planiranog parkirališta i dvoroda u Cvjetnoj ulici križaju ili vode paralelno sa trasom postojeće podzemne niskonaponske mreže iz TS 10(20)/0,4 kV Kutina 48 – Cvjetna.
- Izgradnja novo planiranog parkirališta i dvoroda prema podlogama II. izmjena i dopuna DPU-a gradskog groblja u Kutini na lokaciji Crkvena ulica u Kutini moguća je uz zadovoljavanje propisanih tehničkih uvjeta za izbor i polaganje elektroenergetskih kabela nazivnog napona 1kV do 35 kV (HEP bilten br.130)
- Prijedlog je da se zadrži postojeća trasa predmetnih dalekovoda i trasa podzemne niskonaponske mreže uz pridržavanje sigurnosnih dubina i udaljenosti prema tehničkim uvjetima za izbor i polaganje elektroenergetskih kabela nazivnog napona 1kV do 35 kV (HEP bilten br.130)
- U slučaju nemogućnosti usklađenja propisanih tehničkih uvjeta za izbor i polaganje elektroenergetskih kabela nazivnog napona 1kV do 35 kV (HEP bilten br.130) sa situacijom na terenu potrebno je odrediti izmještanje kabelskih dalekovoda između TS 10(20)/0,4 kV Kutina 8 – Crkva Marija Snježna i TS Kutina 48 – Cvjetna, te 10 kV

ČLAN HEP GRUPE

• UPRAVA DRUŠTVA • DIREKTOR • NIKOLA ŠULENTIĆ •
• TRGOVAČKI SUD U ZAGREBU • MBS 080434230 • MB 1643991 •
• OIB 4653060751 • UPLAĆEN TEMELJNI KAPITAL 699.456.000,00 HRK •
• www.hep.hr •

5.2. HAKOM



KLASA: 350-05/19-01/143
URBROJ: 376-05-3-19-4
Zagreb, 9. srpnja 2019.

PRIMLJENO 15-07-2019	
KUTINA	
Priloga	1
Uredbeni dio	1
Pril. Vrij.	1
Uredbeni dio	1
Pril. Vrij.	1

Republika Hrvatska
Sisačko-moslavačka županija
Grad Kutina
Upravni odjel za prostorno uređenje i graditeljstvo
Trg kraja Tomislava 12
44320 Kutina

Predmet: Grad Kutina
II. IZMJENE I DOPUNE DPU GRADSKOG GROBLJA
- mišljenje u tijeku javne rasprave

Veza: Vaš dopis KLASA: 350-02/18-01/9, URBROJ: 2176/03-09-01/02-19-19 od 27. lipnja 2019.

Poštovani,

Hrvatska regulatorna agencija za mrežne djelatnosti (dalje: HAKOM) zaprimila je vaš dopis kojim tražite da na osnovu članka 101. Zakona o prostornom uređenju (NN br. 153/13) i članka 25. stavka 2. i 3. Zakona o elektroničkim komunikacijama (NN br. 73/08, 90/11, 133/12, 80/13, 71/14 i 72/17) izda mišljenje na prijedlog II. IZMJENE I DOPUNE DPU GRADSKOG GROBLJA za javnu raspravu.

Uvidom u dostavljeni prijedlog II. IZMJENE I DOPUNE DPU GRADSKOG GROBLJA za javnu raspravu **potvrđujemo** da na prijedlog nemamo primjedbi.

S poštovanjem,

HRVATSKA REGULATORNA AGENCIJA
ZA MREŽNE DJELATNOSTI
Roberta Frangješa Mihanovića 9
4 Z A G R E B

P. od. M. Gostić
mr.sc. Miran Gostić
RAPNATELJ

Dostaviti:
1. Naslovu preporučeno

F. EVIDENCIJA POSTUPKA IZRADA I DONOŠENJA PLANA

1. ODLUKA DA NIJE POTREBNO IZRADITI STRATEŠKU PROCJENU UTJECAJA PLANA NA OKOLIŠ
2. ODLUKA O IZRADI II. IZMJENA I DOPUNA DPU GRADSKOG GROBLJA U KUTINI
(prema članku 86 *Zakona o prostornom uređenju*)
3. ZAHTJEVI JAVNOPRAVNIH TIJELA
(prema članku 90 *Zakona o prostornom uređenju*)
zahtjev od Ministarstva kulture (5.2.2019.) se ne prilaže jer je odluka o izradi plana donesena poslije toga (28.3.2019.)
4. ZAKLJUČAK O UTVRĐIVANJU KONAČNOG PRIJEDLOGA PLANA
(prema članku 105 *Zakona o prostornom uređenju*)



Na temelju članka 64. stavka 3. Zakona o zaštiti okoliša („Narodne novine“ 80/13, 153/13, 78/15, 12/18, 118/18), te čl. 31. st. 4. Uredbe o strateškoj procjeni utjecaja strategije, plana i programa na okoliš („Narodne novine“ br. 03/17), dobivenog Mišljenja o provedenom postupku od Upravnog odjela za prostorno uređenje, graditeljstvo i zaštitu okoliša Sisačko-moslavačke županije (Klasa: 351-03/19-05/15, Urbroj: 2176/01-08/14-19-4 od 14.06.2019. godine) i članka 46. Statuta Grada Kutine („Službene novine Grada Kutine“ br. 6/09, 3/13 i 4/13 počišćeni tekst), te nakon provedenog postupka Ocjene o potrebi strateške procjene utjecaja na okoliš, Gradonačelnik Grada Kutine, donosi

ODLUKU

kojom se utvrđuje da nije potrebno provesti stratešku procjenu utjecaja na okoliš za II. Izmjene i dopune Detaljnog plana uređenja gradskog groblja u Kutini

I.

Gradonačelnik Grada Kutine donio je dana 09.04.2019. godine Odluku o započinjanju postupka ocjene o potrebi strateške procjene utjecaja na okoliš za II. Izmjene i dopune Detaljnog plana uređenja gradskog groblja u Kutini (KLASA: 350-04/19-01/1, URBROJ: 2176/03-09-01/02-19-1 od 09.04.2019.), prema kojoj je Grad Kutina proveo postupak Ocjene o potrebi strateške procjene utjecaja na okoliš za II. Izmjene i dopune Detaljnog plana uređenja gradskog groblja u Kutini.

U postupku Ocjene o potrebi strateške procjene utvrđeno je da predmetne II. Izmjene i dopune Detaljnog plana uređenja gradskog groblja u Kutini neće imati vjerovatno značajan utjecaj na okoliš, na temelju čega se utvrđuje da nije potrebno provesti stratešku procjenu utjecaja na okoliš te da su predmetne izmjene i dopune prihvatljive za ekološku mrežu.

II.

Razlozi za pokretanje izrade II. Izmjena i dopuna Detaljnog plana uređenja gradskog groblja u Kutini utvrđeni su u članku 3. Odluke o izradi od 28.03.2019. („Službene novine Grada Kutine“ br. 2/19):

- potrebe rekonstrukcije i sanacije postojeće mrtvačnice s naglaskom na uređenju sanitarnog čvora za posjetitelje groblja i spremišta alata i ostalih strojeva groblja
- izgradnje kosturnice
- gradnje dviju nadstrešnica uz rub ceremonijalnog prostora
- rješavanja pješačkih staza unutar groblja i novih površina za parkiranje osobnih vozila
- planiranja uređenja prostora oko Križa
- planiranja novih grobnih površina u skladu s izvedenim stanjem
- djelomične izmjene i dopune odredbi za provedbu, a vezano za prije spomenute zahvate
- izmjena i dopuna koje će proizaći iz zahtjeva javnopravnih tijela određenih posebnim propisima vezanih za izradu ID DPU gradskog groblja u Kutini

Izmjene i dopune Detaljnog plana uređenja gradskog groblja u Kutini obuhvaćaju izmjenu i dopunu grafičkog i tekstualnog dijela.

Unutar obuhvata Detaljnog plana uređenja gradskog groblja u Kutini ne nalaze se područja zaštićena temeljem Zakona o zaštiti prirode („Narodne novine“ br. 80/13).

Sukladno uredbi o ekološkoj mreži („Narodne novine“ br. 124/13 i 105/15) unutar obuhvata predmetnog Plana ne nalaze se područja ekološke mreže.

III.

U cilju utvrđivanja vjerovatno značajnog utjecaja na okoliš, Grad Kutina zatražio je mišljenja tijela i/ili osoba određenih posebnim propisom navedenih u Prilogu II. Odluke o započinjanju postupka ocjene o potrebi strateške procjene utjecaja na okoliš II. Izmjena i dopuna Detaljnog plana uređenja gradskog groblja u Kutini. Zaprimljena su slijedeća mišljenja:

- Mišljenje JU Zavod za prostorno uređenje Sisačko-moslavačke županije KLASA: 351-01/19-03/01 URBROJ: 2176-117-03-19-2 od 08.05.2019
- Mišljenje Ministarstva zaštite okoliša i energetike, Radnička cesta 80, 10000 Zagreb KLASA: 612-07/19-58/34 URBROJ: 517-05-2-3-19-2 od 23.03.2019.
- Mišljenje HAKOM, R. F. Mihanovića 9, 10110 Zagreb, KLASA: 350-05/19-01/147, URBROJ: 376-05-3-19-2 od 25.04.2019.
- Mišljenje Sisačko moslavačke županije, Upravnog odjela za prostorno uređenje, graditeljstvo i zaštitu okoliša, Rimska 28, 44000 Sisak, KLASA: 351-03/19-05/06 URBROJ: 2176/01-08/11-19-2 od 23.04.2019.

IV.

Sagledan je mogući utjecaj planiranih izmjena i dopuna Plana na sastavnice okoliša te su potencijalni štetni utjecaji isti ili vrlo slični kao i za postojeći Plan. Budući da se obuhvat izmjena i dopuna Plana odnosi samo na ciljane izmjene provedba Plana vjerojatno neće imati nepovoljan utjecaj na okoliš i prirodu te sukladno tome **za II. Izmjene i dopune Detaljnog plana uređenja gradskog groblja u Kutini nije potrebno provesti stratešku procjenu utjecaja na okoliš.**

Sukladno Uredbi o proglašenju ekološke mreže („Narodne novine“ br 124/13 i 105/15) obuhvat II. Izmjena i dopuna Detaljnog plana uređenja gradskog groblja u Kutini ne nalazi se unutar područja ekološke mreže te su stoga **II. Izmjene i dopune Detaljnog plana uređenja gradskog groblja u Kutini prihvatljive za ekološku mrežu.**

V.

Grad Kutina je o ovoj Odluci dužan informirati javnost sukladno odredbama Zakona o zaštiti okoliša („Narodne novine“ br. 80/13, 153/13, 78/15, 12/18, 118/18) i odredbama Uredbe o informiranju i sudjelovanju javnosti i zainteresirane javnosti u pitanjima zaštite okoliša („Narodne novine“ br 64/08) kojima se uređuje informiranje javnosti u pitanjima zaštite okoliša.

VI.

Ova Odluka stupa na snagu danom donošenja i objavit će se Oglasnoj ploči Grada Kutine i na službenim mrežnim stranicama Grada Kutine.

KLASA: 350-04/19-01/1
URBROJ: 2176/03-09-01/02-19-9
Kutina, 17.06.2019



GRADONAČELNIK

Zlatko Babić, dipl.ing.

Službene novine Grada Kutine

God. XXVI

Kutina, 4. travnja 2019.,

broj: 2

SADRŽAJ

AKTI GRADSKOG VIJEĆA

15. Odluka o izmjenama i dopunama Odluke o raspoređivanju sredstava za financiranje političkih stranaka i članova izabranih s liste grupe birača zastupljenih u Gradskom vijeću Grada Kutine za 2019. godinu41
16. Odluka o 2. izmjenama i dopunama Odluke o zakupu i kupoprodaji poslovnog prostora u vlasništvu Grada Kutine41
17. Odluka o izmjenama i dopunama Odluke o dodjeli nekretnina u vlasništvu Grada Kutine na korištenje udrugama42
18. Odluka o kriterijima za financiranje Vatrogasne postrojbe Grada Kutine u 2019. godini42
19. Odluka o izradi II. Izmjena i dopuna Detaljnog plana uređenja gradskog groblja u Kutini43
20. Odluka o izmjenama i dopunama Odluke o načinu pružanja javne usluge prikupljanja miješanog komunalnog otpada i biorazgradivog komunalnog otpada Grada Kutine46
21. Odluka o provedbi posebnih mjera sprječavanja odbacivanja otpada na području Grada Kutine47
22. Odluka o davanju suglasnosti na dopunu djelatnosti Komunalnih servisa Kutina d.o.o.48
23. Odluka o davanju suglasnosti Dječjem Vrtiću Kutina za proširenje djelatnosti48
24. Odluka o davanju prethodne suglasnosti na Prijedlog izmjena i dopuna Statuta Osnovne škole Stjepana Kefelje49
25. Odluka o davanju prethodne suglasnosti na Prijedlog izmjena i dopuna Statuta Osnovne škole Vladimira Vidrića49
26. Odluka o davanju prethodne suglasnosti na Prijedlog izmjena i dopuna Statuta Osnovne škole Mate Lovraka50
27. Odluka o davanju prethodne suglasnosti na Prijedlog izmjena i dopuna Statuta Osnovne škole Zvonimira Franka50
28. Odluka o davanju prethodne suglasnosti na Prijedlog izmjena i dopuna Statuta Osnovne škole Banova Jaruga50
29. Odluka o davanju prethodne suglasnosti na Prijedlog izmjena i dopuna Statuta Osnovne glazbene škole Borisa Papandopula51
30. Zaključak o prihvaćanju Ugovora o partnerstvu i Sporazuma o pripremi, realizaciji i provedbi projekta „Poboljšanje vodno-komunalne infrastrukture aglomeracija Kutina“51
31. Zaključak o prihvaćanju Dodataka Sporazumu od 19.2.2014. godine u svezi financijske konsolidacije i nastavka rada trgovačkog društva MOSLAVINA PLIN d.o.o.52
32. Zaključak o prihvaćanju projekta uključujući promjenu lokacije te projektnog rješenja za izgradnju novog dječjeg vrtića u Kutini52
33. Zaključak o prihvaćanju Izvješća o radu tvrtke Eko Moslavine d.o.o.za 2018. godinu52

Ostvareni rashodi za isporučenu robu te obavljene usluge VP Kutina financiraju se na temelju ispostavljenih računa dobavljača.

Članak 5.

Za izvršenje ove Odluke zadužuje se Upravni odjel za društvene djelatnosti, socijalnu skrb i civilno društvo Grada Kutine i Vatrogasna postrojba Kutina.

Članak 6.

Ova Odluka stupa na snagu osmog dana od dana objave u „Službenim novinama Grada Kutine“.

REPUBLIKA HRVATSKA
SISAČKO-MOSLAVAČKA ŽUPANIJA
GRAD KUTINA
GRADSKO VIJEĆE

KLASA: 024-02/19-02/4

URBROJ: 2176/03-04/01-19-4

Kutina, 28. ožujka 2019.

**Predsjednik Gradskog vijeća
Davor Kljakić, mag.ing.traff.,v.r.**

19.

Na temelju članka 86. Zakona o prostornom uređenju ("Narodne novine", br. 153/13, 65/17 i 114/18), mišljenja Upravnog odjela za prostorno uređenje, graditeljstvo i zaštitu okoliša Sisačko-moslavačke županije (KLASA: 351-03/19-05/01, URBROJ: 2176/01-08/13-19-2 od 07. siječnja 2019. godine) i članka 32. Statuta Grada Kutine („Službene novine Grada Kutine“ br. 6/09, 3/13, 4/13-pročišćeni tekst, 2/18 i 4/18-pročišćeni tekst) Gradsko vijeće Grada Kutine, na 18. sjednici održanoj 28. ožujka 2019. godine, donijelo je

Odluku o izradi II. Izmjena i dopuna Detaljnog plana uređenja gradskog grobља u Kutini

OPĆE ODREDBE

Članak 1.

(1) Za područje obuhvata gradskog groblja u Kutini na snazi je Detaljni plan uređenja gradskog

grobља u Kutini („Službene novine Grada Kutine“ br. 6/03, 7/06) koji je izrađen na Sveučilištu u Zagrebu Arhitektonski fakultet, Zavod za urbanizam, prostorno planiranje i pejzažnu arhitekturu, fra Andrije Kačića Miošića 26, 10000 Zagreb.

(2) Ovom Odlukom utvrđuju se temeljni smjerovi i načini izrade II. Izmjena i dopuna Detaljnog plana uređenja gradskog groblja u Kutini (dalje u tekstu: ID DPU gradskog groblja u Kutini).

(3) Kako bi se izrada i donošenje ID DPU gradskog groblja u Kutini provelo u skladu sa Zakonom i strukom, ovom Odlukom se utvrđuje slijedeće:

- pravna osnova za izradu i donošenje ID DPU gradskog groblja u Kutini,
- razlozi za izradu ID DPU gradskog groblja u Kutini
- obuhvat ID DPU gradskog groblja u Kutini,
- sažeta ocjena stanja u obuhvatu ID DPU gradskog groblja u Kutini,
- ciljevi i programska polazišta ID DPU gradskog groblja u Kutini,
- popis sektorskih strategija, planova, studija i drugih dokumenata propisanih posebnim zakonima u skladu s kojima se utvrđuju zahtjevi za izradu ID DPU gradskog groblja u Kutini
- način pribavljanja stručnih rješenja,
- popis tijela i osoba određenih posebnim propisima, koja daju zahtjeve za izradu ID DPU gradskog groblja u Kutini te drugih sudionika korisnika prostora koji trebaju sudjelovati u izradi ID DPU gradskog groblja u Kutini,
- planirani rok za izradu ID DPU gradskog groblja u Kutini, odnosno njihovih pojedinih faza
- izvori financiranja izrade ID DPU gradskog groblja u Kutini,
- završne odredbe.

(4) Nositelj izrade ID DPU gradskog groblja u Kutini je Upravni odjel za prostorno uređenje i graditeljstvo Grada Kutine (dalje u tekstu: Nositelj). Koordinator izrade ID DPU gradskog groblja u Kutini ispred Nositelja je Snježana Šlabek Ohman, dipl. ing.arh., pročelnica Upravnog odjela za prostorno uređenje i graditeljstvo.

I. PRAVNA OSNOVA ZA IZRADU I DONOŠENJE ID DPU GRADSKOG GROBLJA U KUTINI

Članak 2.

(1) Pravna osnova za izradu ID DPU gradskog groblja u Kutini utvrđena je člankom 113. stavak 1. Zakona o prostornom uređenju (NN 153/13, 65/17 i 114/18)(dalje u tekstu: ZPU).

(2) Cijeli postupak izrade i donošenja ID DPU gradskog groblja u Kutini mora biti skladu sa ZPU-om, Pravilnikom o sadržaju, mjerilima kartografskih prikaza, obveznim prostornim pokazateljima i standardu elaborata prostornih planova (NN 106/98, 39/04, 45/04 i 163/04), Zakonom o grobljima (NN 19/98, 50/12), Pravilnikom o grobljima (NN 99/02), Uredbom o informacijskom sustavu prostornog uređenja (NN 115/15) te ostalim važećim propisima iz područja prostornog uređenja i posebnim propisima.

II. RAZLOZI ZA IZRADU ID DPU GRADSKOG GROBLJA U KUTINI

Članak 3.

(1) U razdoblju od donošenja I. Izmjena i dopuna Detaljnog plana uređenja gradskog groblja u Kutini, Grad Kutina zaprimao je prijedloge zainteresiranih subjekata za izradu izmjena i dopuna DPU-a gradskog groblja u Kutini, sukladno članku 85. ZPU-a.

(2) Izradi ID DPU gradskog groblja u Kutini pristupit će se zbog:

- potrebe rekonstrukcije i sanacije postojeće mrtvačnice s naglaskom na uređenju sanitarnog čvora za posjetitelje groblja i spremišta alata i ostalih strojeva groblja
- izgradnje kosturnice
- gradnje dviju nadstrešnica uz rub ceremonijalnog prostora
- rješavanja pješačkih staza unutar groblja i novih površina za parkiranje osobnih vozila
- planiranja uređenja prostora oko Križa
- planiranja novih grobnih površina u skladu s izvedenim stanjem
- djelomične izmjene i dopune odredbi za provedbu, a vezano za prije spomenute zahvate
- izmjena i dopuna koje će proizaći iz zahtjeva javnopravnih tijela određenih posebnim propisima vezanih za izradu ID DPU gradskog groblja u Kutini.

III. OBUHVAT ID DPU GRADSKOG GROBLJA U KUTINI

Članak 4.

(1) Obuhvat ID DPU gradskog groblja u Kutini određen je Generalnim urbanističkim planom grada Kutine (Službene novine Grada Kutine 3/02, 2/03, 7/04, 7/06, 8/09, 1/10, 2/13, 7/14, 5/17, 3/18, 8/18, 9/18).

IV. SAŽETA OCJENA STANJA U OBUHVATU ID DPU GRADSKOG GROBLJA U KUTINI

Članak 5.

(1) Zamisao uređenja gradskog groblja u Kutini ostala je nepromijenjena od dana donošenja temeljnog DPU-a, uz manje izmjene u I. ID DPU.

V. CILJEVI I PROGRAMSKA POLAZIŠTA ID DPU GRADSKOG GROBLJA U KUTINI

Članak 6.

(1) Ciljevi i programska polazišta za izradu ID DPU-a su:

- a) Popis predloženih izmjena i dopuna plana:
 - planirati površinu za moguću rekonstrukciju i sanaciju postojeće mrtvačnice (dogradnja uz južno pročelje s ciljem osiguranja prostora za javne sanitarije i spremište grobne opreme i strojeva) zajedno s površinom za izgradnju planirane nadstrešnice uz rub ceremonijalnog trga
 - istražiti mogućnost uređenja novih grobnih polja na području obuhvata (s posebnim naglaskom na iznalaženju rješenja kod postojeće vododerine i uz rub postojeće šume na mjestu židovskog grobnog polja) te njihovo rješenje uskladiti s postojećim stanjem na terenu (naročito se to odnosi na visinske razlike)
 - planirati položaj i površinu za izgradnju kosturnice te po potrebi i novi način uređenja prostora za polaganje urni
 - istražiti mogućnosti dodatnog uređenja prostora oko glavnog križa
 - istražiti prostorne mogućnosti za uređenje novih površina za parkiranje uz Cvjetnu ulicu te povezivanja istih s ceremonijalnim trgom
 - istražiti mogućnosti za razmjestaj

- površina za postavu kioska ili izgradnju građevina za potrebe prodaje cvijeća, svijeća i ostale grobne opreme
 - odrediti površinu za uređenje parkovne površine na prostoru groblja sa smjernicama za njeno uređenje i održavanje
 - utvrditi uvjete za bolju odvodnju oborinskih uvjeta na području groblja.
- b) Izmjene i dopune temeljem zahtjeva javnopravnih tijela određenih posebnim propisima vezano za planirane, ciljane izmjene i dopune Plana;
- c) Druge promjene koje mogu proizaći tijekom postupka izrade II. ID DPU gradskog groblja u Kutini.

VI. POPIS SEKTORSKIH STRATEGIJA, PLANOVA, STUDIJA I DRUGIH DOKUMENATA PROPISANIH POSEBNIM ZAKONIMA U SKLADU S KOJIMA SE UTVRĐUJU ZAHTJEVI ZA IZRADU ID DPU GRADSKOG GROBLJA U KUTINI

Članak 7.

(1) Za potrebe izrade ID DPU gradskog groblja u Kutini potrebno je izraditi novu topografsko-katastarsku podlogu u novom koordinatnom sustavu (HTRS96) s prikazom postojeće izvedenosti uređenja groblja.

(2) Nije potrebna izrada i/ili pribavljanje sektorskih strategija, planova, studija i drugih dokumenata.

VII. NAČIN PRIBAVLJANJA STRUČNIH RJEŠENJA

Članak 8.

(1) Stručno rješenje za izradu ID DPU gradskog groblja u Kutini pribavit će se od jednog stručnog izrađivača.

VIII. POPIS JAVNOPRAVNIH TIJELA I OSOBA ODREĐENIH POSEBNIM PROPISIMA, KOJA DAJU ZAHTJEVE ZA IZRADU ID DPU GRADSKOG GROBLJA U KUTINI TE DRUGIH SUDIONIKA KOJI TREBAJU SUDJELOVATI U IZRADI ID DPU GRADSKOG GROBLJA U KUTINI

Članak 9.

(1) Sukladno utvrđenom opsegu ID DPU gradskog groblja u Kutini, javnopravna tijela i osobe,

koje za potrebe izrade navedenih izmjena i dopuna daju svoje prethodne zahtjeve iz svoje nadležnosti, a koji temeljem propisa sudjeluju u izradi i donošenju ID DPU gradskog groblja u Kutini, su:

1. MINISTARSTVO KULTURE, Uprava za zaštitu kulturne baštine, Konzervatorski odjel u Sisku, Sisak, N. Tesle 17;

(2) Popis drugih sudionika koji će sudjelovati u izradi ID DPU gradskog groblja u Kutini, i od kojih će se zatražiti dostava zahtjeva i podataka iz područja njihove nadležnosti potrebnih za izradu ID DPU gradskog groblja u Kutini je sljedeći:

1. HRVATSKE VODE, VGO za srednju i donju Savu, VGI za mali sliv „Lonja-Trebež“ Kutina, S. Radića 7b;
2. HEP - OPERATOR DISTRIBUCIJSKOG SUSTAVA (HEP ODS) D.O.O., DP Elektra Križ, Pogon Kutina, Crkvena 5;
3. MOSLAVINA d.o.o. KUTINA, Zagrebačka 1
4. MOSLAVINA PLIN d.o.o. Trg kralja Tomislava, Kutina
5. HAKOM, Ulica Roberta Frangeša Mihanovića 9, Zagreb

(3) Tijela i osobe određeni posebnim propisima iz prethodna dva stavka biti će pisanim putem obaviješteni o izradi ID DPU gradskog groblja u Kutini, sukladno članku 90 Zakona.

(4) Rok za dostavu zahtjeva za izradu ID DPU gradskog groblja u Kutini (koji nisu sadržani u informacijskom sustavu) je najviše 15 dana od dana zaprimanja obavijesti o Odluci o izradi ID DPU gradskog groblja u Kutini. Ukoliko tijela i osobe iz stavka (1) i (2) ovog članka ne dostave zahtjeve, odnosno prijedloge, u određenom roku, smatrat će se da zahtjeva nema.

(5) Zahtjevi, prijedlozi i primjedbe dostavljeni van objavljenog roka neće biti predmet ovog postupka.

IX. PLANIRANI ROK ZA IZRADU ID DPU GRADSKOG GROBLJA U KUTINI, ODNOSNO NJEGOVIH POJEDINIH FAZA I ROK ZA PRIPREMU I DOSTAVU ZAHTJEVA I PODATAKA ZA IZRADU ID DPU GRADSKOG GROBLJA U KUTINI OD STRANE TIJELA I OSOBA ODREĐENIH POSEBNIM PROPISOM

Članak 10.

(1) Utvrđuje se sljedeći osnovni tijek aktivnosti u izradi i donošenju ID DPU gradskog groblja u Kutini nakon objave i stupanja na snagu ove Odluke.

- a) Nacrt prijedloga ID DPU gradskog groblja u Kutini – izradit će Izrađivač u roku od 45 kalendarskih dana od dana dostave zahtjeva javnopravnih tijela za izradu ID DPU gradskog groblja u Kutini od strane Nositelja
- b) Prijedlog ID DPU gradskog groblja u Kutini – izradit će Izrađivač u roku od 8 kalendarskih dana od dana zaprimanja Zaključka o utvrđivanju prijedloga ID DPU gradskog groblja u Kutini za javnu raspravu od strane Nositelja
- c) Izvješće o provedenoj javnoj raspravi – izradit će Izrađivač u suradnji s Nositeljem u roku od 15 kalendarskih dana od isteka roka za davanje pisanih primjedbi u javnoj raspravi
- d) Nacrt konačnog prijedloga ID DPU gradskog groblja u Kutini – izradit će Izrađivač u roku od 45 kalendarskih dana od dana objave Izvješća o provedenoj javnoj raspravi;
- e) Konačni prijedlog ID DPU gradskog groblja u Kutini – izradit će Izrađivač u roku od 30 kalendarskih dana od dostave Zaključka Nositelja o utvrđivanju konačnog prijedloga ID DPU gradskog groblja u Kutini.

(2) Ukupno vrijeme izrade ID DPU gradskog groblja u Kutini po navedenim fazama iznosi 143 kalendarska dana. U navedene faze i rokove nije uračunato vrijeme ovjere pojedinih faza od strane Nositelja, vrijeme trajanja javne rasprave i vrijeme trajanja pripreme i održavanja moguće ponovne javne rasprave.

(3) Rok za dostavu zahtjeva tijela i osoba iz članka 10. stavak 1. i 2. ove Odluke, vezano uz ID DPU gradskog groblja u Kutini, iznosi 15 kalendarskih dana. Ukoliko tijela i osobe, određeni posebnim propisima odnosno potencijalno zainteresirani sudionici i javnost u izradi ID DPU gradskog groblja u Kutini ne dostave zahtjeve, odnosno prijedloge, u određenom roku, smatrat će se da ih nemaju. U tom slučaju moraju se u izradi i donošenju ID DPU gradskog groblja u Kutini poštivati uvjeti koje za sadržaj detaljnog plana određuju odgovarajući važeći propisi i dokumenti.

X. IZVORI FINANCIRANJA IZRADE ID DPU GRADSKOG GROBLJA U KUTINI

Članak 11.

(1) ID DPU gradskog groblja u Kutini financirat će se iz proračuna Grada Kutine za 2019. godinu.

XI. ZAVRŠNE ODREDBE

Članak 12.

(1) O donošenju Odluke o izradi ID DPU gradskog groblja u Kutini, Nositelj će javnopravna tijela i osobe određene posebnim propisima iz članka 9. ove Odluke obavijestiti pisanim putem.

(2) Sukladno članku 88. ZPU-a, Nositelj izrade obavijestit će javnost o izradi ID DPU gradskog groblja u Kutini i to na sljedeće načine:

- a) objavom na službenoj mrežnoj stranici Nositelja
- b) objavom u informacijskom sustavu Ministarstva graditeljstva i prostornog uređenja
- c) objavom u službenom glasilu Nositelja
- d) objavom na oglasnoj ploči Nositelja i na lokalno uobičajen način.

Članak 13.

(1) Ova Odluka stupa na snagu osmog dana od dana objave u „Službenim novinama Grada Kutine“.

REPUBLIKA HRVATSKA
SISAČKO-MOSLAVAČKA ŽUPANIJA
GRAD KUTINA
GRADSKO VIJEĆE

KLASA: 350-02/19-01/1

URBROJ: 2176/03-04/01-19-4

Kutina, 28. ožujka 2019.

Predsjednik Gradskog vijeća
Davor Kljakić, mag.ing.traff.,v.r.

20.

Na temelju članka 30. stavka 7. Zakona o održivom gospodarenju otpadom („Narodne novine“ br. 94/13, 73/17 i 14/19), članka 35. stavka 2. Zakona o lokalnoj i područnoj (regionalnoj) samoupravi („Narodne novine“ br. 33/01, 60/01 – vjerodostojno tumačenje, 129/05, 107/07, 125/08, 36/09, 144/12, 19/13 – pročišćeni tekst, 137/15 i 123/17 i članka 32. Statuta Grada Kutine („Službene novine Grada Kutine“ br. 6/09, 3/13, 4/13 - pročišćeni tekst, 2/18 i 4/18 - pročišćeni tekst) Gradsko vijeće Grada Kutine na 18. sjednici održanoj 28. ožujka 2019. godine donijelo je

Odluku o izmjenama i dopunama
Odluke o načinu pružanja javne usluge



REPUBLIKA HRVATSKA
ŽUPANIJA SISAČKO-MOSLAVAČKA
GRAD KUTINA

Upravni odjel za prostorno uređenje i graditeljstvo

KLASA: 350-02/18-01/9
URBROJ: 2176/03-09-01/02-19-13
Kutina, 09.04.2019.

Predmet: Odluka o izradi II. izmjena i dopuna DPU-a gradskog groblja u Kutini -
dostavlja se

Poštovani,

obavještavamo Vas da je Grad Kutina na sjednici Gradskog vijeća donio Odluku o izradi II. izmjena i dopuna Detaljnog plana uređenja gradskog groblja u Kutini te Vam sukladno članku 9. navedene Odluke istu dostavljamo.

S poštovanjem,

Pročelnica:

Snježana Šlabek Ohman, dipl.ing.arh.

Primijeno	Datum		Potpis	
Prepisano				
Stravljeno				
Upramlj.				

U pravitku:

- Odluka o izradi II. izmjena i dopuna DPU-a gradskog groblja u Kutini

1. MINISTARSTVO KULTURE, Uprava za zaštitu kulturne baštine, Konzervatorski odjel u Sisku, Sisak, N. Tesle 17;
1. HRVATSKE VODE, VGO za srednju i donju Savu, VGI za mali sliv „Lonja-Trebež“ Kutina, S. Radića 7b;
2. HEP - OPERATOR DISTRIBUCIJSKOG SUSTAVA (HEP ODS) D.O.O., DP Elektra Križ, Pogon Kutina, Crkvena 5;
3. MOSLAVINA d.o.o. KUTINA, Zagrebačka 1
4. MOSLAVINA PLIN d.o.o. Trg kralja Tomislava, Kutina
5. HAKOM, Ulica Roberta Frangeša Mihanovića 9, Zagreb



REPUBLIKA HRVATSKA
SISAČKO MOSLAVAČKA ŽUPANIJA
GRAD KUTINA
Trg kralja Tomislava 12, 44320 Kutina

KLASA: 350-02/18-01/9
URBROJ 2176/03-09-01/02-19-25
Kutina, 09.09.2019.

Temeljem članka 105. stavak 3. Zakona o prostornom uređenju (NN 153/13, 65/17, 114/18 i 39/19) i članka 46. Statuta Grada Kutine (Službene novine Grada Kutine 6/09, 3/13, 4/13-pročišćeni tekst), gradonačelnik Grada Kutine dana 09.09.2019. godine, donosi:

ZAKLJUČAK

o utvrđivanju Konačnog prijedloga II. Izmjena i dopuna Detaljnog plana uređenja gradskog groblja u Kutini

Temeljem Izvješća o javnoj raspravi i pregledom dostavljenog Nacrta konačnog prijedloga II. Izmjena i dopuna Detaljnog plana uređenja gradskog groblja u Kutini, izrađenog od strane izrađivača Plana - Sveučilišta u Zagrebu, Arhitektonski fakultet, *Zavod za urbanizam, prostorno planiranje i pejzažnu arhitekturu*, utvrđujem **Konačni prijedlog II. Izmjena i dopuna Detaljnog plana uređenja gradskog groblja u Kutini.**



Gradonačelnik

Zlatko Babić, dipl.ing.

G. SAŽETAK ZA JAVNOST ZA JAVNU RASPRAVU

SISAČKO MOSLAVAČKA ŽUPANIJA

GRAD KUTINA



II. Izmjene i dopune

Detaljnog plana uređenja gardskog groblja u Kutini

sažetak za javnost za javnu raspravu



Naručitelj: GRAD KUTINA
44320 Kutina, Trg kralja Tomislava 12

Izrađivač: SVEUČILIŠTE U ZAGREBU - ARHITEKTONSKI FAKULTET
ZAVOD ZA URBANIZAM, PROSTORNO PLANIRANJE I PEJZAŽNU ARHITEKTURU
10000 Zagreb, fra Andrije Kačića Miošića 26
Tel.: 01/463-9444, Fax: 01/482-6326

Broj ugovora: 13/19-19

Elaborat: II. Izmjene i dopune
Detaljnog plana uređenja gradskog groblja u Kutini
sažetak za javnost za javnu raspravu

Odgovorni voditelj: Prof.dr.sc. NENAD LIPOVAC, dipl.ing.arch.



Stručni tim u izradi: Prof.dr.sc. NENAD LIPOVAC, dipl.ing.arch.
LEON LIPOVAC, mag.ing.prosp.arch.
NIKOLINA GRADEČKI, mag.ing.arch.

Predstojnik Zavoda: Prof.dr.sc. JESENKO HORVAT, dipl.ing.arch.



1. UVOD I RAZLOZI ODRŽAVANJA JAVNOG UVIDA U POSTUPKU IZRADE II. IZMJENA I DOPUNA DETALJNOG PLANA UREĐENJA GRADSKOG GROBLJA U KUTINI

II. Izmjene i dopune Detaljnog plana uređenja gradskog groblja u Kutini (u daljnjem tekstu II. ID DPU) izrađuju se temeljem Odluke o izradi II. izmjena i dopuna Detaljnog plana uređenja gradskog groblja u Kutini (*Službeni novine Grada Kutine br. 2/19*).

Temeljni Plan donesen je 2003. godine. I. Izmjene i dopune iz 2006. godine izrađene su zbog promjene položaja trafostanice, usklađenja plana s izvedenim grobnim poljima i označavanja prostorne međe kulturnog dobra Crkve.

U razdoblju od donošenja I. Izmjena i dopuna Detaljnog plana uređenja gradskog groblja u Kutini, Grad Kutina zaprimao je prijedloge zainteresiranih subjekata za izradu izmjena i dopuna DPU-a gradskog groblja u Kutini, sukladno članku 85. Zakona o prostornom uređenju.

Razlozi za izradu II. ID DPU su sljedeći:

- potreba rekonstrukcije i sanacije postojeće mrtvačnice s naglaskom na uređenju sanitarnog čvora za posjetitelje groblja i spremišta alata i ostalih strojeva groblja
- izgradnja kosturnice
- gradnja dviju nadstrešnica uz rub ceremonijalnog prostora
- rješavanje pješačkih staza unutar groblja i novih površina za parkiranje osobnih vozila
- planiranje uređenja prostora oko Križa
- planiranje novih grobnih površina u skladu s izvedenim stanjem
- djelomične izmjene i dopune odredbi za provedbu, a vezano za prije spomenute zahvate
- izmjene i dopune koje će proizaći iz zahtjeva javnopravnih tijela određenih posebnim propisima vezanih za izradu ID DPU gradskog groblja u Kutini.

Popis predloženih izmjena i dopuna plana:

- planira se površinu za moguću rekonstrukciju i sanaciju postojeće mrtvačnice (dogradnja uz južno pročelje s ciljem osiguranja prostora za javne sanitarije i spremište grobne opreme i strojeva) zajedno s površinom za izgradnju planirane nadstrešnice uz rub ceremonijalnog trga
- istražena je mogućnost uređenja novih grobnih polja na području obuhvata (s posebnim naglaskom na iznalaženju rješenja kod postojeće vododerine i uz rub postojeće šume na mjestu židovskog grobnog polja) te je njihovo rješenje usklađeno s postojećim stanjem na terenu (naročito se to odnosi na visinske razlike)
- planiran je položaj i površina za izgradnju kosturnice te novi način uređenja prostora za polaganje urni
- istražene su prostorne mogućnosti za uređenje novih površina za parkiranje uz Cvjetnu ulicu te povezivanja istih sa ceremonijalnim trgovom
- istražene su mogućnosti za razmještanje površina za postavu kioska ili izgradnju građevina za potrebe prodaje cvijeća, svijeća i ostale grobne opreme
- određena je površina za uređenje parkovne površine na prostoru groblja sa smjernicama za njeno uređenje i održavanje na način da je propisana izrada idejnih rješenja za uređenje „parkovne aleje“ koja će povezati planiranu kosturnicu sa spomen parkom i „zelenim“ alejama s urnama.

Obuhvat II. ID DPU gradskog groblja u Kutini određen je Generalnim urbanističkim planom grada Kutine (*Službene novine Grada Kutine 3/02, 2/03, 7/04, 7/06, 8/09, 1/10, 2/13, 7/14, 5/17, 3/18, 8/18, 9/18*).

Javna rasprava provodi se temeljem članka 94. Zakona o prostornom uređenju (NN 153/13, 65/17, 114/18 i 39/19).

2. IZVOD IZ KARTOGRAFSKOG DIJELA PLANA - karta 3.B. PLAN VEGETACIJE



TUMAČ ZNAKOVLJA

GRANICA OBUHVATA DPU-a

GRANICA OBUHVATA POVRŠINA ZA IZRADU DEJNOG REŠENJA PARKOVNE ALEJE

POVRŠINA ALEJE

1. Površina zelenih površina
2. Površina zelenih površina (parkovne aleje)
3. Površina zelenih površina (parkovne aleje)
4. Površina zelenih površina (parkovne aleje)
5. Površina zelenih površina (parkovne aleje)

GRANICA GRAĐEVINSKE CESTICE

ŽIVE OORADE

- Juniperus spp. (borovica)
- Cedreaster horizontalis (horizontalna muljuničica)
- Spiraea x verticillata (šarolice)
- Thuja occidentalis "Smaragd" (smaragdna tuja)

STABLA

- Picea omorika (Pavlova omorika)
- Pinus nigra (pini bor)
- Acer platanoides (javor mljaci)
- Acer platanoides "Ornison king" (svetli mljaci)
- Liquidambar styraciflua (škrđinar)

OSTALE OZNAKE

- RUBINJAK CESTE
- RUB PJEŠAČKE STAZE I GLAVINE GROBNE STAZE
- GROBNE STAZE
- TRGOVINI I ODMORIŠTA TE PROSTORI ZA SLAVINE, KOŠEVI I SPRAMNICE ZA OTPAD
- OGRADA

Af SISAČKO-MOSLAVAČKA ŽUPANIJA

Grad Kutina

Škalnar 0 20 40 60 80 m

Zemljopis: SISAČKO-MOSLAVAČKA Grad KUTINA

Naziv prostornog plana: **II. Izmjene i dopune DETALJNOG PLANA UREĐENJA GRADSKOG GROBLJA U KUTINI**
prijedlog plana za javnu raspravu

Naziv kartografskog prikaza: **3. UVJETI GRADNJE I UVJETI KORIŠTENJA, UREĐENJA I ZAŠTITE POVRŠINA 3.B. PLAN VEGETACIJE**

Naziv kartografskog prikaza: **3.B.** Mjerilo kartografskog prikaza: **1:1000**

Prostorno područje koje je izradio Plan: Sveučilište u Zagrebu, ARHITEKTONSKI FAKULTET, 7.zavod za urbanizam, prostorno planiranje i pejzažnu arhitekturu, 10000 Zagreb, Fra Andrije Kačića Miročića 26, tel: 014826-444, fax: 014826-326

Predstavnik izradio: **Prof. dr. sc. BENEKO HANJANAC, dipl.ing. arch.** **Prof. dr. sc. NENAD LIPOVAČ, dipl.ing. arch.**

Šifra lista u crtni Plan: **Prof. dr. sc. NENAD LIPOVAČ, dipl.ing. arch.** **LEON LIPOVAČ, mag.ing. prost. arch.** **NIKOLINA GRADEČKI, mag.ing. arch.**

Odluka predstavničkog tijela o donošenju Plana: **Školske nastave Grada Kutina br. 2/19**

Datum javne rasprave: **02.07.2019. - mppu.gov.hr** **02.07.2019. - www.kutina.hr** **02.07.2019. - oglasna.ploča** **29.06.2019. - Vidimij list**

Javni savjet: **05.07.2019. - 12.07.2019.** **Javni odgozari: 09.07.2019.**

Opisna bilješka za provođenje javne rasprave: **Problema Srijazana Štabek-Otman, dipl.ing. arch.**

Opisna bilješka za provođenje javne rasprave: **Problema Srijazana Štabek-Otman, dipl.ing. arch.**

Predstavnik predstavničkog tijela: **Predstavnik gradskog vijeća Davor Kijačić, mag.ing. traf.**

Imena članova predstavničkog tijela: **Srijazana Štabek-Otman, dipl.ing. arch.**