

SISAČKO - MOSLAVAČKA ŽUPANIJA  
**OPĆINA POPOVAČA**



Izrađivač

 **CPA** Centar za prostorno uređenje i arhitekturu doo



---

**DETALJNI PLAN UREĐENJA  
GROBLJA U GORNJOJ JELENSKOJ**

Zagreb, rujan 2005.





# DETALJNI PLAN UREĐENJA GROBLJA U GORNJOJ JELENSKOJ

Naručitelj:  
ŽUPANIJA SISAČKO-MOSLAVAČKA  
**OPĆINA POPOVAČA**

Izvršitelj:  
**CPA Centar za prostorno uređenje i arhitekturu d.o.o.**  
**Zagreb, Odranska 2**

Direktor CPA d.o.o.:  
Tomislav DOLEČKI, dipl.ing.arh.

Stručna koordinacija u ime CPA d.o.o.:  
Tomislav DOLEČKI, dipl.ing.arh.

Prostorno rješenje - CPA d.o.o.:  
Tomislav DOLEČKI, dipl.ing.arh.  
Neda KAMINSKI - KIRŠ, dipl.ing.arh.  
Zrinka TADIĆ, dipl.ing.arh.  
Petra MAKSAN, aps.arh.

Zagreb, rujan 2005.



| <b>SISAČKO - MOSLAVAČKA ŽUPANIJA<br/>OPĆINA POPOVAČA</b>   |  |
|--|--|
| Naziv prostornog plana<br><b>DETALJNI PLAN UREĐENJA GROBLJA U<br/>GORNJOJ JELENSKOJ</b>  |  |
| Program mjera za unapređenje stanja u prostoru Općine Popovača ("Službene novine Općine Popovača" broj 4/04 )  | Odluka Općinskog vijeća Popovače o donošenju Detaljnog plana uređenja groblja u Gornjoj Jelenskoj ("Službene novine" Općine Popovača" broj 04/05 od 15.09.2005.) |
| Odluka Općinskog poglavarstva Popovače o stavljanju Detaljnog plana uređenja groblja u Gornjoj Jelenskoj na javni uvid objavljena 09.05.2005.  | Javni uvid održan :<br>od 17.05.2005. do 17.06.2005.   |
| Pečat tijela odgovornog za provođenje javne rasprave:<br><br>M.P.  | Odgovorna osoba za provođenje javne rasprave:<br><br>Ivan ČARAPAR, ing.građ.   |
| <b>Pravna osoba koja je izradila Plan</b><br><b>CPA - Centar za prostorno uređenje i arhitekturu d.o.o., Zagreb, Odranska 2</b>  |  |
| <b>Suglasnosti na Plan</b><br>Ministarstvo kulture, Uprava za zaštitu kulturne baštine, Konzervatorski odjel u Zagrebu temeljem članka 56. Zakona o zaštiti i očuvanju kulturnih dobara (NN69/99, 151/03 i 157/03), klasa 61208/05-10/6541, urbroj 532-04-05/3-05-2 od 06.07.2005. |  |
| Pečat pravne osobe koja je izradila plan:<br><br>M.P.  | Odgovorna osoba<br><br>Tomislav DOLEČKI, dipl.ing.arh.   |
| <b>Koordinator plana</b><br>Tomislav DOLEČKI, dipl.ing.arh.  |  |
| <b>Stručni tim u izradi plana</b><br>1. Tomislav DOLEČKI, dipl.ing.arh.<br>2. Neda KAMINSKI-KIRŠ, dipl.ing.arh.<br>3. Zrinka TADIĆ, dipl.ing.arh.<br>4. Petra MAKSAN, aps.arh.   |  |
| Pečat Općinskog vijeća Popovače:<br><br>M.P.   | Predsjednik Općinskog vijeća Popovače:<br><br>Ivan PASANEC   |
| Istovjetnost ovog prostornog plana s izvornikom ovjerava:<br><br>ime, prezime i potpis )   | Pečat nadležnog tijela:<br><br>M.P.  |



---

## **PODACI O TVRTKI CPA d.o.o.**

---

---

REPUBLIKA HRVATSKA  
TRGOVAČKI SUD U ZAGREBU

## IZVADAK IZ SUDSKOG REGISTRA

=====

SUBJEKT UPISA

-----

MBS:

080012259

TVRTKA/NAZIV:

- 1 CENTAR ZA PROSTORNO UREĐENJE I ARHITEKTURU društvo s ograničenom odgovornošću za obavljanje stručnih poslova prostornog uređenja

SKRAĆENA TVRTKA/NAZIV:

- 1 CENTAR ZA PROSTORNO UREĐENJE I ARHITEKTURU d.o.o.

SJEDIŠTE:

- 1 Zagreb, Odranska 2

PREDMET POSLOVANJA - DJELATNOSTI:

- 1 74.2 - Arhitektonske i inženj. djel. i tehn. savjet.  
1 74.20 - Arhitektonske i inženj. djel. i tehn. savjet.  
1 74.4 - Promidžba (reklama i propaganda)  
1 74.40 - Promidžba (reklama i propaganda)  
1 \* - obavljanje stručnih poslova u svezi sa obavljanjem stručnih poslova zaštite okoliša

ČLANOVI UPRAVE / LIKVIDATORI

- 1 Tomislav Dolečki, JMBG: 1112951330066  
1 - direktor  
1 - zastupa pojedinačno i samostalno  
  
1 Neda Kaminski-Kirš, JMBG: 2001953335089  
1 - direktor  
1 - zastupa pojedinačno i samostalno

TEMELJNI KAPITAL:

- 1 18,200.00 kuna

PRAVNI ODNOSI:

Pravni oblik

- 1 društvo s ograničenom odgovornošću

Osnivački akt:

- 1 Društveni ugovor zaključen dana 27. srpnja 1995. godine.

## =====

## POPIS FIZIČKIH OSOBA KOD SUBJEKTA

- C1 Tomislav Dolečki, JMBG: 1112951330066  
Zagreb, Trpanjska 22



D004, 2003.10.09 12:10:55

Stranica: 1



REPUBLIKA HRVATSKA  
TRGOVAČKI SUD U ZAGREBU

## IZVADAK IZ SUDSKOG REGISTRA

## =====

## POPIS FIZIČKIH OSOBA KOD SUBJEKTA


C2 Neda Kaminski-Kirš, JMBG: 2001953335089  
Zagreb, Ivana Kukuljevića 10

Upise u glavnu knjigu proveli su:

| RBU  | Poslovni broj | Datum       | Naziv suda              |
|------|---------------|-------------|-------------------------|
| 0001 | 95/1208-2     | 15.11.1995. | Trgovački sud u Zagrebu |

U Zagrebu, 09.10.2003.

Ovlaštena osoba:





## REPUBLIKA HRVATSKA

MINISTARSTVO  
PROSTORNOG UREĐENJA,  
GRADITELJSTVA I STANOVANJA  
41000 Zagreb, Ulica grada Vukovara 78  
Tel. 041/633-444 fax: 041/612-131

## Uprava za prostorno uređenje

Klasa : 350-02/95-01/60  
Urbroj: 531-02/1-1-95-2  
Zagreb, 07. travnja 1995.

“ C P A “

Z A G R E B  
Odranska 2

**Predmet: Suglasnost za upis u sudski registar**  
- dostavlja se

Na temelju odredbe članka 8. stavak 3. Zakona o prostornom uređenju (“Narodne novine”, br. 30/94) i odredbe članka 2. točka 1. Pravilnika o izdavanju suglasnosti za upis u sudski registar pravnih osoba koje obavljaju stručne poslove prostornog uređenja (“Narodne novine”, br. 93/94) Ministarstvo prostornog uređenja, graditeljstva i stanovanja daje

## S U G L A S N O S T

## ZA UPIS U SUDSKI REGISTAR


pravne osobe : “CPA” ZAGREB

adresa : ZAGREB, Odranska 2

da obavlja stručne poslove prostornog uređenja u svezi s izradom:

- dokumenata prostornog uređenja i stručnih podloga za izdavanje lokacijskih dozvola.

POMOĆNICA MINISTRICE  
Gordana Butković, dipl.inž.arh.





REPUBLIKA HRVATSKA  
HRVATSKA KOMORA ARHITEKATA  
I INŽENJERA U GRADITELJSTVU

Klasa: UP/I-350-07/91-01/110  
Urbroj: 314-01-99-1  
Zagreb, 19. srpnja 1999.

Na temelju članaka 24. i 50. Zakona o Hrvatskoj komori arhitekata i inženjera u graditeljstvu (Narodne novine, broj 47/98), Odbor za upise razreda arhitekata, rješavajući po zahtjevu Tomislava Dolečki, dipl.ing.arh. iz Zagreba, Trpanjska 22, za upis u Imenik ovlaštenih arhitekata, donio je sljedeće

RJEŠENJE

1. U Imenik ovlaštenih arhitekata upisuje se TOMISLAV DOLEČKI (JMBG 1112951330066) dipl.ing.arh. iz Zagreba, u stručni smjer ovlaštenih arhitekata, pod rednim brojem 110, s danom upisa 29. listopada 1998. godine.
2. Upisom u Imenik ovlaštenih arhitekata, Tomislav Dolečki, dipl.ing.arh. iz Zagreba, stječe pravo na uporabu strukovnog naziva "*ovlašteni arhitekt*" i pravo na obavljanje poslova temeljem članka 25. Zakona o Hrvatskoj komori arhitekata i inženjera u graditeljstvu, a u svezi s člankom 4. stavkom 1. Statuta Hrvatske komore arhitekata i inženjera u graditeljstvu, te ostala prava i dužnosti sukladno posebnim propisima.
3. Ovlaštenom arhitektu izdaje se "*arhitektonska iskaznica*" i stječe pravo na uporabu "*pečata*".

Obrazloženje

Tomislav Dolečki, dipl.ing.arh. iz Zagreba, podnio je Zahtjev za upis u Imenik ovlaštenih arhitekata.



Odbor za upise razreda arhitekata proveo je postupak u povodu dostavljenog Zahtjeva, te je temeljem članka 24. stavka 2. Zakona o Hrvatskoj komori arhitekata i inženjera u graditeljstvu (Narodne novine, broj 40/99), a u svezi s člankom 5. stavkom 4. i člankom 18. Statuta Hrvatske komore arhitekata i inženjera u graditeljstvu (Narodne novine, broj 40/99), riješeno kao u izreci.

Upisom u Imenik ovlaštenih arhitekata imenovani stječe pravo na izradu i uporabu pečata, sukladno članku 35. Statuta Hrvatske komore arhitekata i inženjera u graditeljstvu i na izdavanje "arhitektonske iskaznice".

Na temelju članka 141. stavka 1. točke 1. Zakona o općem upravnom postupku (Narodne novine, broj 53/91), predmet je riješen po skraćenom postupku.

#### Pouka o pravnom lijeku

Protiv ovog Rješenja žalba nije dopuštena, ali se može pokrenuti upravni spor podnošenjem tužbe Upravnom sudu Republike Hrvatske, u roku 30 dana od dana primitka ovog Rješenja.

#### Dostaviti:

1. Tomislavu Dolečkom,  
10000 Zagreb, Trpanjska 22  
uz povrat potvrde o izvršenoj dostavi
2. U Zbirku isprava Komore
3. Pismohrana Komore



---

# **SUGLASNOSTI NA PLAN**

---

---



REPUBLIKA HRVATSKA  
MINISTARSTVO KULTURE

Uprava za zaštitu kulturne baštine  
Konzervatorski odjel u Zagrebu

Klasa: 612 00/05-10/6541  
Urbroj: 532-04-05/3-05-2  
Zagreb, 06. 07. 2005.

Ministarstvo kulture, Uprava za zaštitu kulturne baštine, Konzervatorski odjel u Zagrebu na temelju članka 56, u svezi s člankom 6, stavkom 1. točke 9, Zakona o zaštiti i očuvanju kulturnih dobara (Narodne novine br. 59/99. i 151/03.) rješavajući zahtjev Općine Popovača, za izdavanje prethodne suglasnosti na Konačni prijedlog Detaljnog plana uređenja groblja u Gornjoj Jelenskoj, kojeg je izradio CPA, d.o.o, Odranska 26, Zagreb izdaje  
s u g l a s n o s t

na Konačni prijedlog Detaljnog plana uređenja groblja u Gornjoj Jelenskoj.  
Potvrđuje se da je Konačni prijedlog Detaljnog plana uređenja groblja u Gornjoj Jelenskoj sukladan Sustavu mjera zaštite kulturnih dobara utvrđenih od Konzervatorskog odjela u Zagrebu.

Po ovlasti ministra:

Pričelnik:

Tomislav Petrincec, dipl.ing. arh.



Dostavlja se:

- Općina Popovača  
Jedinstveni upravni odjel  
Popovača

CPA, d.o.o  
Odranska 2  
10 000 Zagreb  
3. Pismohrana, ovdje

# SADRŽAJ

| <b>Tekstualni dio elaborata</b>  | <b>stranica</b> |
|--|-----------------|
| <b>I. OBRAZLOŽENJE</b>   | <b>1</b>        |
| <b>UVOD</b>  | <b>2</b>        |
| <b>1. POLAZIŠTA</b>  | <b>4</b>        |
| 1.1. Značaj, osjetljivost i posebnosti područja u obuhvatu plana   | 4               |
| 1.1.1. Obilježja izgrađene strukture i ambijentalnih vrijednosti   | 5               |
| 1.1.2. Prometna, telekomunikacijska i komunalna opremljenost   | 6               |
| 1.1.3. Obveze iz planova šireg područja  | 6               |
| 1.1.4. Ocjena mogućnosti i ograničenja uređenja prostora   | 7               |
| <b>2. PLAN PROSTORNOG UREĐENJA</b>   | <b>8</b>        |
| 2.1. Program gradnje i uređenja površina i zemljišta   | 8               |
| 2.2. Detaljna namjena površina   | 11              |
| 2.2.1. Iskaz prostornih pokazatelja za namjenu, način korištenja i uređenja površina i planiranih građevina                        | 14              |
| 2.3. Prometna i komunalna infrastrukturna mreža  | 16              |
| 2.4. Uvjeti korištenja, uređenja i zaštite površina i građevina  | 17              |
| 2.4.1. Uvjeti i način gradnje  | 17              |
| 2.4.2. Zaštita prirodnih i kulturno-povijesnih cjelina i građevina ambijentalnih vrijednosti                                       | 17              |
| 2.5. Sprečavanje nepovoljna utjecaja na okoliš   | 17              |
| <b>II. ODREDBE ZA PROVOĐENJE</b>   | <b>18</b>       |
| 1. Uvjeti određivanja namjena površina   | 18              |
| 2. Detaljni uvjeti korištenja, uređenja i gradnje građevnih čestica i građevina  | 18              |
| 2.1. Veličina i oblik građevinskih čestica   | 19              |
| 2.2. Veličina i površina građevina   | 19              |
| 2.3. Namjena građevina   | 19              |
| 2.4. Smještaj građevina na građevnoj čestici   | 19              |
| 2.5. Oblikovanje građevina   | 20              |
| 2.6. Uređenje građevnih čestica  | 20              |
| 3. Način opremanja zemljišta prometnom i komunalnom infrastrukturnom mrežom  | 20              |
| 3.1. Uvjeti gradnje, rekonstrukcije i opremanje cestovne mreže   | 20              |
| 3.1.1. Elementi trase i mjesta priključka prometnica manjeg značaja  | 20              |
| 3.1.2. Pristupne ceste (situacijski visinski elementi trasa i križanja i poprečni profili s tehničkim elementima)                  | 21              |
| 3.1.3. Javna parkirališta (rješenje i broj mjesta)   | 21              |
| 3.1.4. Trgovi i druge veće pješačke površine   | 21              |
| 3.2. Uvjeti gradnje, rekonstrukcije i opremanja komunalne infrastrukturne mreže i vodova unutar prometnih i drugih javnih površina | 21              |
| 4. Uvjeti uređenja i opreme javnih zelenih površina  | 21              |
| 5. Mjere provedbe plana  | 22              |
| 6. Mjere sprečavanja nepovoljna utjecaja na okoliš   | 22              |

## **Grafički dio elaborata**

---

- |           |   |             |
|-----------|---|-------------|
| <b>1.</b> | <b>Detaljna namjena površina</b>                      | mj. 1 : 250 |
| <b>2.</b> | <b>Prometna i komunalna infrastrukturna mreža</b>     |             |
|           | <b>2.a. Prometna infrastrukturna mreža</b>            | mj. 1 : 250 |
|           | <b>2.b. Komunalna infrastrukturna mreža</b>           | mj. 1 : 250 |
| <b>3.</b> | <b>Uvjeti korištenja, uređenja i zaštite površina</b> | mj. 1 : 250 |
| <b>4.</b> | <b>Uvjeti gradnje</b>                                 | mj. 1 : 250 |
-



**I. OBRAZLOŽENJE  
DETALJNOG PLANA UREĐENJA  
GROBLJA U GORNJOJ JELENSKOJ**

# I. OBRAZLOŽENJE

## UVOD

Pravilnik o grobljima (NN 99/02), članak 16., predviđa obveznu izradu Detaljnog plana uređenja (DPU) za proširenje postojećih groblja u površini većoj od 20% ukupne površine groblja, koji osim sadržaja određenih posebnim propisom sadrži slijedeće dijelove i pokazatelje:

- izvješće o pogodnosti lokacije,
- program potreba, proračun dimenzija groblja i sadržaja sa iskazom površina, brojem i kapacitetom ukupnih mjesta,
- etapnost i uvjeti realizacije i korištenja
- plan kompleksa groblja na katastarsko-topografskoj karti u mjerilu 1:250 koja sadrži naročito:
  - namjenu površina: zelene i prometne površine, grobna polja, redovi i ukopna mjesta (obvezno označena i kotirana sa staze – međurazmaka po dužini), polja s brojem ukupnih mjesta i vrstom grobova, te razmještaj uređaja i opreme,
  - plan uređenja slobodnih i prometnih površina (zelenilo, ostale površine, oprema, materijali).
- raster i razmještaj ukopnih parcela za grobno polje u cjelini u mj. 1:250
- nacрте i uvjete za gradnju i opremanje ukopnog mjesta kao detaljni tipski ili poseban nacrt u mjerilu 1:50 ili 1:100.

Kako planirano proširenje postojećeg groblja u Gornjoj Jelenskoj udvoljava kriterijima iz Zakona o grobljima, Općina Popovača pristupila je izradi Detaljnog plana uređenja groblja u Gornjoj Jelenskoj.

Izrada DPU-a groblja u Gornjoj Jelenskoj temelji se na Zakonu o prostornom uređenju (NN 30/94, 68/98, 61/00, 32/02 i 100/04), Pravilniku o sadržaju, mjerilima kartografskih prikaza, obveznim prostornim pokazateljima i standardu elaborata prostornih planova (NN 106/98), Zakonu o grobljima (NN 19/98) i Pravilniku o grobljima (NN 99/02), te ostalim zakonima i propisima bitnim za izradu prostorno - planske dokumentacije.

Prethodna rasprava o Nacrtu prijedloga DPU-a groblja u Gornjoj Jelenskoj odražana je 26.04.2005. godine u Popovači.

Prijedlog DPU-a groblja u Gornjoj Jelenskoj bio je izložen na javnom uvidu od 17.05.2005. do 17.06.2005. godine.

Javna rasprava o Prijedloga DPU-a groblja u Gornjoj Jelenskoj odražana je 13.06.2005. godine u Gornjoj Jelenskoj.

DPU-a groblja u Gornjoj Jelenskoj usvojen je na 3. sjednici Općinskog vijeća Popovače održanoj 15.09.2005. godine, a Odluka o donošenju objavljena je u "Službenim novinama" Općine Popovača broj 04/05.

Detaljni plan uređenja groblja u Gornjoj Jelenskoj izrađen je prema elaboratu "Idejno rješenje novog groblja u Gornjoj Jelenskoj", koje je izradila tvrtka PRIMOLOCO d.o.o. iz Kutine 1997. godine.

Za potrebe izrade Plana prikupljeni su podaci i dokumentacija od tijela državne uprave i pravnih osoba s javnim ovlastima u skladu sa člankom 29. Zakona o prostornom uređenju (NN 30/94, 68/98, 61/00, 32/02 i 100/04):

- HRVATSKE VODE, Vodnogospodarski odjel za vodno područje sliva Save, Služba planiranja, pripreme i razvoja projekata (klasa 350-02/05-01/0014, urbroj 374-21-1-05-2 od 04. svibnja 2005.)
- HEP - DISTRIBUCIJA d.o.o., DP ELEKTRA KRIŽ (dopis 4/07-5689-HI/05 od 05. svibnja 2005.)



Lokacija groblja u Gornjoj Jelenskoj



# 1. POLAZIŠTA

## 1.1. Značaj, osjetljivost i posebnosti područja u obuhvatu plana

Područje groblja Gornja Jelenska definirano je Prostornim planom uređenja Općine Popovača ("Službene novine" Općine Popovača broj 06/02, izmjene i dopune 07/04) kao površina od oko 0,68 ha.

Postojeće groblje u Gornjoj Jelenskoj nalazi se na kčbr.14 k.o. Gornja Jelenska i zauzima površinu od cca 3.200 m<sup>2</sup>, a njegovo proširenje se planira na kčbr.13/1 i 13/2 k.o. Gornja Jelenska, koje se nalaze neposredno uz postojeće groblje.

Iz razloga potpunosti sadašnjeg dijela groblja potrebno je predvidjeti njegovo proširenje. Ukupna površina na koju se planira proširiti groblje iznosi oko 3.600 m<sup>2</sup>.

U sklopu izgrađenog dijela groblja je izgrađena mrtvačnica, koja će se koristiti i za prošireni dio. U sklopu proširenje groblja planira se uređenje prilaznog puta i parkirališta s manipulativnim prostorom, a novi ulaz u prošireni dio groblja planira se u blizini sadašnjeg prilaza mrtvačnici, čime će biti ostvarena pogodna veza proširenog dijela groblja i sadašnje mrtvačnice.

Prema Pravilniku o grobljima ovo groblje spada u mala groblja (površina mu je manja od 5,0 ha). Proširenje postojećeg groblja utvrđeno je "Programom mjera za unapređenje stanja u prostoru" Općine Popovača i to za period od 30 godina, sa mogućnošću uređenja u etapama.

Prema vrsti ukapanja ovo je groblje sa klasičnim ukopom, a prema načinu osnivanja, odnosno načinu smrti, opće (javno) groblje.



Granica postojećeg i proširenog dijela groblja

### 1.1.1. Obilježja izgrađene strukture i ambijentalnih vrijednosti

Groblje je smješteno na blagoj jugoistočnoj padini izvan naselja. Do groblja se dolazi nerazvrstanom cestom iz naselja Gornja Jelenska. Uz sadašnji ulaz u groblje nalazi se manja mrtvačnica. Na samom groblju nema posebno uređenog zelenila. Postojeća grobna mjesta smještena su u redove nepravilnog oblika sa minimalnim razmacima i bez pristupnih staza. Groblje je prema dijelu koji je predviđen za proširenje ograđeno živicom graba. Mrtvačnica je izgrađena prije otprilike 20-ak godina.

Godišnje se na groblju obavi desetak ukopa. Ukopi se vrše na dvije dubine 180 - 200 cm, te 150 cm. Pretežno su to grobna mjesta sa dvije širine (210 x 240 cm), rjeđe sa jednom širinom (120 x 240 cm), a još rjeđe sa tri širine. To daje mogućnost od četiri (dva ili šest) ukopa na jednom grobnom mjestu. Grobovi su obrubljeni betonskim okvirom, horizontalna ploha je pokrivena kamenom pločom ili zemljom sa cvijećem, a ploča s imenima pokojnika (ili drveni križ) je redovito postavljena vertikalno. Groblje se dosta redovito održava i njeguje. U cjelini ostavlja ugodan dojam. Kako je položeno na uzvišenijem dijelu brežuljka i prati pad terena prema jugu, ostavlja upečatljivu sliku iz okolnih prostora.

Funkcionalni nedostatak groblja je nepostojanje uređenih staza zbog kojeg je otežan pristup do pojedinih grobnih mjesta u grobnom redu, osobito za vrijeme pogreba, te nedostatak prostora za nova grobna mjesta.

Kod ulaza u groblje (ispred mrtvačnice) nalazi se manja asfaltna površina nepravilnog oblika koja ujedno predstavlja prostor za ispraćaje i parkiralište.



Mrtvačnica na groblju u Gornjoj Jelenskoj

### 1.1.2. Prometna, telekomunikacijska i komunalna opremljenost

Kolni pristup groblju i mrtvačnici moguć je uskom asfaltiranom prometnicom (nerazvrstanom cestom) sa zapadne strane. Pješački pristup groblju moguć je istom cestom, a ulaz u groblje je uz sjevernu stranu mrtvačnice, koja je izgrađena uz ogradu groblja. Prostor ispred mrtvačnice namijenjen ispraćajima koristi se i kao parkiralište.

Groblje (mrtvačnica) je priključeno na elektroenergetsku mrežu, a izveden je i stup javne rasvjete u centralnom dijelu groblja (uz glavni križ). Na groblju ne postoji priključak na javni vodovod.



Ulaz u sadašnji dio groblja

### 1.1.3. Obveze iz plana šireg područja

Prostorni plan uređenja Općine Popovača u dijelu elaborata o građevinskim područjima ima utvrđenu zonu groblja. Prema planu sveukupna površina predviđena za groblje zauzima oko 0,68 ha, a od toga pod postojećim grobljem je 0,32 ha, dok je za proširenje predviđeno cca 0,36 ha. Groblje je smješteno sjeveroistočno od središnje zone naselja Gornja Jelenska. Glavni prilaz groblju je sa zapada. Groblje se nalazi na lagano nagnutom terenu od zapada (cca 101 m n.m.) prema istoku (cca 95 m n.m.). Područje predviđeno PPUO-m Popovača za proširenje groblja je južno u odnosu na sada uređeni dio groblja.



Parkiralište ispred groblja u Gornjoj Jelenskoj

#### **1.1.4. Ocjena mogućnosti i ograničenja uređenja prostora**

Prostornim planom uređenja Općine Popovača predviđena je dovoljno velika površina za proširenje groblja. Određen je logičan smjer širenja groblja prema jugu u istoj širini s postojećim grobljem. Time će se u konačnosti dobiti kompaktni i cjeloviti izgled groblja.

Prema proračunu potreba za grobnim mjestima u budućnosti će predviđeni prostor za proširenje zadovoljiti sve potrebe u potpunosti. Pri tome je u odnosu na postojeći dio groblja predviđeno, uz grobna polja sa grobnicama, i uređenje gaja urni. Predviđa se uređenje prostora za parkiralište uz postojeći ulaz, koje će se formirati uz postojeću prometnicu (sa potrebom rekonstrukcije iste).

Planirana lokacija ima potrebnu prirodnu pogodnost terena za ukop, s obzirom na sastav tla (ocjeditost, prozračnost, stabilnost), razinu podzemne vode (minimalno 50 cm ispod najniže kote groba) i pogodnost konfiguracije (bez prevelikih nagiba terena i zadržavanja površinske vode). Također, položaj lokacije je povoljan prema prema prirodnim uvjetima, s obzirom da se nalazi izvan tijekova podzemnih i nadzemnih voda, izvan vodozaštitnih i poplavnih područja, te izvan zona zaštićenih dijelova prirode i područja šuma.

## 2. PLAN PROSTORNOG UREĐENJA

---

### 2.1. Program gradnje i uređenja površina i zemljišta

---

Za bolje razumijevanje terminologije donosi se priloženi pojmovnik, u kojem su detaljno obrazloženi pojmovi koji se upotrebljavaju u nastavku teksta:

- **grob** je ukopno mjesto u zemlji, iznad kojeg se može postaviti betonski okvir s nadgrobnom pločom u različitim varijantama i oblicima, a veličina groba zavisi o tome da li služi za pojedinačni ili dvojni ukop (dimenzija groba ista je dimenziji grobnice, s obzirom da se najčešće grobovi s vremenom preuređuju u grobnice)
- **grobnica** je armirano-betonska građevina, u koju se na metalnu konstrukciju polažu lijesovi, te koja je zatvorena demontažnom betonskom ili kamenom pločom, a veličina grobnice zavisi o tome da li služi za pojedinačni ili dvojni ukop
- **kazeta za urne** je gotova armirano-betonska "kutija" koja se ukapa u teren, te se u nju polažu urne s pepelom pokojnika
- **pojedinačni ukop** podrazumijeva ukop jednog lijesa
- **dvojni ukop** podrazumijeva ukop dva lijesa, jedan do drugoga
- **grobno mjesto** je mjesto na kojem se vrši ukop pokojnika, neovisno o broju lijesova ili urni koji se ukapaju na grobnom mjestu, kao i načinu ukopa
- **ukopno mjesto** je najveći broj lijesova ili urni koji se mogu ukopati na jednom grobnom mjestu
- **grobljansko polje** je veća, zaokružena cjelina grobnih mjesta, od drugih polja odvojena širim stazama ili zelenilom
- **dužina** grobnog mjesta je duljina dulje stranice grobnog mjesta (okomita na prilaznu stazu), koja je na raspolaganju vlasniku grobnog mjesta za njegovo uređenje
- **širina** grobnog mjesta je duljina kraće stranice (paralelna s prilaznom stazom), koja je na raspolaganju vlasniku grobnog mjesta za njegovo uređenje
- **međusobni razmak** predstavlja minimalnu bočnu udaljenost dva susjedna grobna mjesta
- **širina prilazne staze** je minimalna širina pješačke staze između redova grobnih mjesta
- **razmak uzglavlja** je minimalna širina između dva reda grobnih mjesta, kada su ona postavljena s uzglavljem jedan prema drugom
- **pripadajuća površina** predstavlja teoretsku površinu koja pripada jednom grobnom mjestu, i koja obuhvaća površinu samog groba, kao i mu dio okolnih prostora prema drugim grobnim mjestima.

U sljedećoj tablici predočeni su svi numerički podaci vezani za proširenje groblja u konačnoj fazi (ukupni obuhvat). Treba napomenuti da je pri proračunu broja ukopnih mjesta predviđeno da se ukop na svim grobnim mjestima (grobovima i grobnicama) vrši u dva nivoa, što omogućuje teren na kojem se vrši ukop (geomehanički sastav, nivo podzemnih voda i druge karakteristike).



## Dimenzije grobnih mjesta

| Način ukopa                                      | dužina (m) | širina (m) | međusobni razmak (m) | širina prilazne staze (m) | razmak uzglavlja (m) | pripadajuća površina (m <sup>2</sup> ) |
|--|------------|------------|----------------------|---------------------------|----------------------|--|
| <b>G<sub>p</sub></b> Grobnice - pojedinačni ukop | 2,50       | 1,20       | 0,30                 | 1,00                      | 0,50                 | 4,875                                  |
| <b>G<sub>d</sub></b> Grobnice - dvojni ukop      | 2,50       | 2,10       | 0,30                 | 1,00                      | 0,50                 | 7,800                                  |
| <b>G<sub>p</sub></b> Grobnice - pojedinačni ukop | 2,50       | 1,20       | 0,30                 | 1,00                      | 0,50                 | 4,875                                  |
| <b>G<sub>d</sub></b> Grobnice - dvojni ukop      | 2,50       | 2,10       | 0,30                 | 1,00                      | 0,50                 | 7,800                                  |
| <b>U<sub>4</sub></b> Kazete za urne - 4 urne     | 0,60       | 0,60       | 0,60                 | 1,00                      | 0,60                 | 1,210                                  |

Planom je predviđeno proširenje postojećeg groblja u Gornjoj Jelenskoj za pet novih grobnih polja. Kapacitet novih polja iznosi ukupno 532 grobnih mjesta, odnosno 1.042 ukopnih mjesta, ili po poljima:

| Grobno polje  | Pojedinačni ukop<br>(u dva nivoa) |               | Dvojni ukop<br>(u dva nivoa) |               | Urne                   | Ukupno        |               |
|---------------|-----------------------------------|---------------|------------------------------|---------------|------------------------|---------------|---------------|
|               | grobna mjesta                     | ukopna mjesta | grobna mjesta                | ukopna mjesta | grobna (ukopna) mjesta | grobna mjesta | ukopna mjesta |
| <b>1.</b>     | 58                                | 116           | 35                           | 140           | -                      | <b>93</b>     | <b>256</b>    |
| <b>2.</b>     | 54                                | 108           | 26                           | 104           | -                      | <b>80</b>     | <b>212</b>    |
| <b>3.</b>     | 53                                | 106           | 23                           | 92            | -                      | <b>76</b>     | <b>198</b>    |
| <b>4.</b>     | 42                                | 84            | 17                           | 68            | -                      | <b>59</b>     | <b>152</b>    |
| <b>5.</b>     | -                                 | -             | -                            | -             | <b>208</b>             | <b>208</b>    | <b>208</b>    |
| <b>Ukupno</b> | <b>207</b>                        | <b>414</b>    | <b>101</b>                   | <b>404</b>    | -                      | <b>516</b>    | <b>1.026</b>  |

Srednjim dijelom groblja, u pravcu istok – zapad, planirana je glavna grobljanska staza širine 3,0 m, dok je okomito na nju, u smjeru sjever – jug (a u cilju povezivanja postojećeg i proširenog dijela groblja) predviđena i druga grobljanska staza, također širine 3,0 m.

Neposredno uz ulaz, zapadno od grobljanskih polja 1. i 2. predviđena je također sekundarna pješačka staza širine 2,0 m (između ograda groblja i polja 1. i 2.).

Glavni pješački ulaz u groblje planiran je u smjeru glavne grobljanske staze istok - zapad sa planiranog parkirališta. Uz prilazni put planira se uređenje parkirališta kapaciteta 9 PM.

Prošireni dio groblja će se ograditi zelenom ogradom (živica), dok će se sadašnja ograda (živica) koja dijeli postojeće od planiranog groblja sniziti i na više mjesta perforirati, čime će se ostvariti fizički i vizualni kontakt između postojećeg i proširenog dijela groblja. Ograda groblja treba imati visinu od 2,0 m (mogući tip ograde je šišani grab sa ispunom od žičanog pletiva).

Predviđeni sistem dispozicije grobnih mjesta je dvoredni sistem (glava uz glavu), sa zelenim tamponom od 50 cm, te sa 1,0 m širokim stazama iza svaka dva reda (kao i iza prvog reda koji je jednoredni).

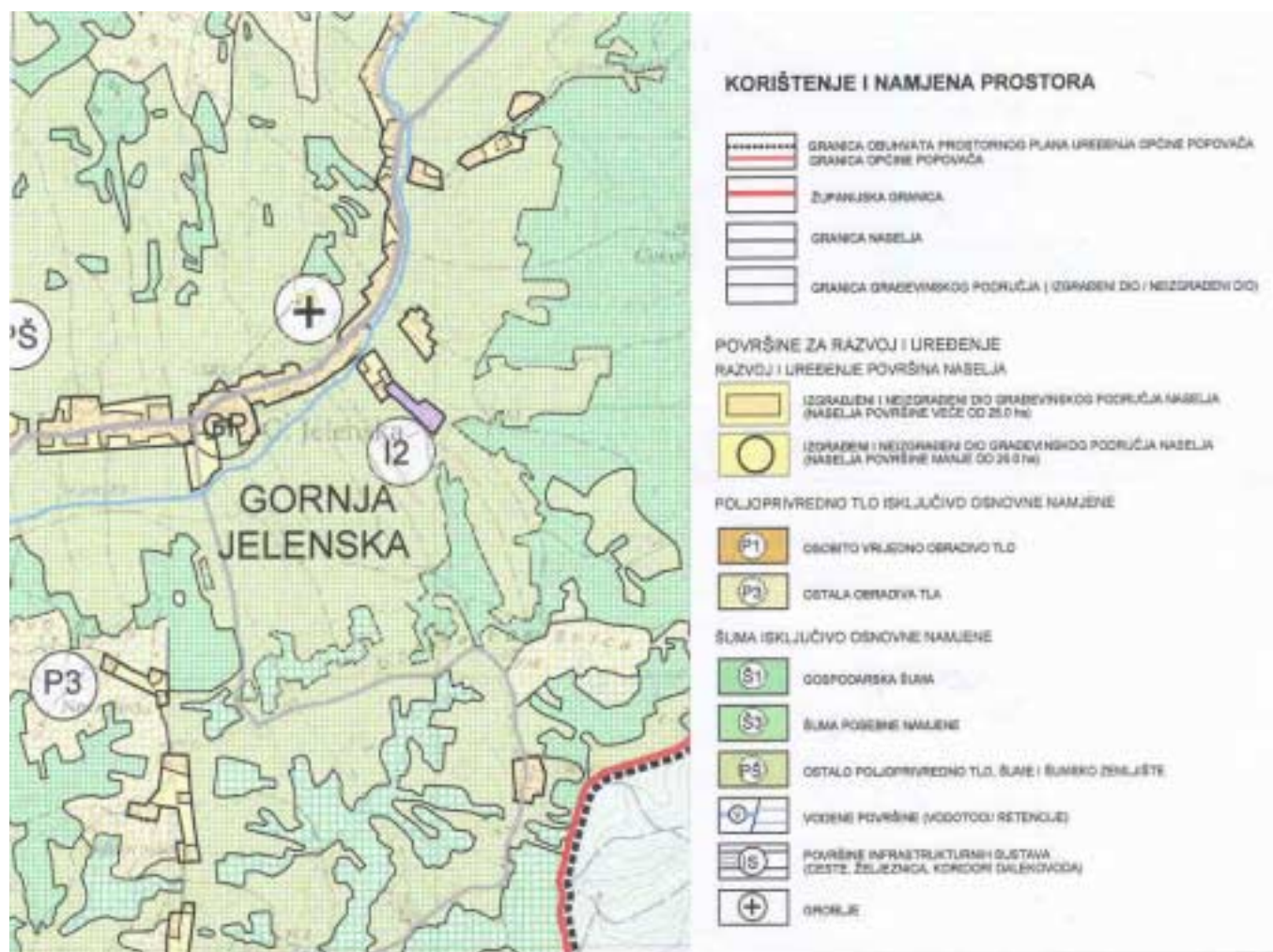
Pravilnikom o grobljima je određeno da neto dimenzija grobnice (unutar zidova) u jednom stupcu iznosi najmanje 90 x 230 cm, u dva stupca najmanje 150 x 230 cm, dok se bruto dimenzija grobnice povećava se za 15 - 30 cm na sve četiri strane od vanjskog ruba zida. Planom su zadovoljeni traženi uvjeti, jer planirane grobnice imaju dimenzije veće od minimalno dopuštenih.

Istim je Pravilnikom određeno da se grobnice postavljaju u grobne redove ne duže od 60 m, dok grobljanska polja trebaju biti odijeljena glavnim stazama minimalne širine 3,0 m. Staze moraju biti od tvrdog materijala, bez prepreka u kretanju ne većeg uzdužnog nagiba od 8% i ne većeg poprečnog nagiba od 1%.

Grobnice moraju biti izgrađene od vodonepropusnog betona.

Na svim grobnim mjestima (jednostrukim i dvostrukim) predviđen je ukop u dvije dubine (180 – 150 cm).

Polje Gaj urni namijenjeno je za ukop urni, a smješteno je na istočnom kraju glavne grobljanske staze, a parkovnim oblikovanjem ovog prostora treba formirati posebno okruženje, primjereno karakteru ovog načina ukopa.



PPUO Popovača – izvadak  
(karta 1. – Korištenje i namjena površina)

## 2.2. Detaljna namjena površina

---

Postojeće groblje treba zajedno sa proširenim dijelom činiti jedinstvenu cjelinu groblja u oblikovnom i funkcionalnom smislu.

Na prostoru obuhvata Plana (proširenje groblja) planira se uređenje:

- parkirališta kapaciteta 9 PM
- grobnih mjesta
- pješačkih staza
- zelenila.

Prema Pravilniku o grobljima kod utvrđivanja površine za potrebe groblja treba računati sa bruto i neto površinom groblja, pri čemu je:

- neto površina groba je parcela grobnog mjesta (groba)
- bruto površina groba je neto površina grobnog mjesta uvećana za  $\frac{1}{2}$  razmaka između grobnih mjesta.

Groblje se sastoji od:

- grobnih mjesta (grobnica)
- grobnih redova koje čine niz grobnih mjesta (grobnica)
- grobljanskih polja (više grobnih redova sa pristupnim stazama)
- staza koje povezuju grupe grobova u grobljanskom polju ili red grobova
- glavnih staza koje povezuju grobljanska polja s odmorištima i proširenjima
- zelenila (grupirano i prateće).

### Grobna polja

U okviru površine za grobna mjesta izvršena je podjela groblja na različite namjene, od čega najveći dio zauzimaju grobna polja, a manji dio grobljanske staze. Planirano je pet grobnih polja (uključivo Gaj urni), međusobno odijeljenih stazama širine 3,0 m.

Za ukop u grobnicama vrijede pravila: pristupna staza u širini od najmanje 1,0 m osigurana je s jedne strane, a između grobnih mjesta osiguran je prostor od minimum 0,30 m, dok je uz potiljak osiguran prostor širine 0,50 m za sadnju živice kao elementa ograde. Bruto površina po grobnom mjestu iznosi cca 4,875 m<sup>2</sup> za pojedinačni ukop, odnosno 7,80 m<sup>2</sup> za dvojni ukop.

Grobne kazete za urne postavljaju se (ukapaju) u travnatu zelenu površinu uz pristupne staze. S obzirom da se uobičajilo na drugim grobljima, vjerujemo da će se i na ovom groblju ustaliti upotreba gotovih (tipskih) kazeta, u koje se mogu pohraniti 4 urne, dimenzija 1,20 x 1,20 m, odnosno tlocrtne površine kazete od 1,44 m<sup>2</sup>, pri čemu međusobni razmak između kazeta u svim smjerovima iznosi 0,60 m. Uzglavlje kazeta može biti uređeno cvjetnim i grmolikim nasadima, prema hortikulturno utvrđenim vrstama, dok je bočni i prednji prostor travnata površina.

### Zelene površine

Zelene površine su predviđene prvenstveno u obliku rubnog pojasa između krajnjih staza i ograde groblja, te kao akcent u prostoru u planiranom grobljanskom polju 5. – Gaju urni (u osi glavne grobljanske staze).

Radi potrebe fizičke zaštite groblja i grobljanskih površina biti će potrebno izgraditi ogradu oko groblja, te predvidjeti novi ulaz prema priloženom rješenju.

Pravilikom o grobljima je određeno da svako groblje mora imati zelene odnosno parkovne površine koje iznose bar 10% površine groblja.

Kao materijal za izgradnju ograde preporuča se nosiva metalna konstrukcija (stupovi), dok ispuna može biti žičana mreža. Ova ograda trebala bi imati maksimalnu visinu od 2,0 m, pri čemu bi sa unutarnje strane ograde, dakle u prostoru groblja i neposredno uz ogradu trebalo zasaditi živicu ili neki drugi vegetacijski materijal, kako bi se oformila tzv. "zelena ograda", koja osim estetske, zadovoljava i potrebe fizičke zaštite. Živica od graba može se kao ograda pojaviti sa svih strana groblja, a postojeću grabovu živicu između postojećeg i planiranog groblja treba sniziti, te perforirati na mjestima prolaza grobljanskih staza prema postojećem groblju.

### **Grobne komunikacije**

Glavna staza širine 3,0 m u smjeru istok zapad, te glavna staza širine 3,0 m u smjeru sjever - jug formiraju nova grobna polja. Predviđeno je uređenje svih staza na način da se uz rub izvedu betonski rubnjaci, a hodna staza budu izvedena od sipine. Predložene širine staza omogućuju prolaz kolica sa lijesom prilikom pogreba.

### **Ostali grobni sadržaji**

#### Ulaz u groblje

Ulaz u prošireni dio groblja biti će sa zapadne strane, sa planiranog parkirališta, a u smjeru glavne grobljanske staze.

#### Prodaja cvijeća i svijeća

Prigodna prodaja cvijeća i svijeća se može organizirati izvan groblja, uz zelenu površinu južno od postojeće mrtvačnice.

#### Plan groblja

Plan groblja (postojeći i prošireni dio groblja) treba biti izložen uz glavnu ulaz u groblje (najbolje na zidu mrtvačnice). Plan treba pružiti uvid u raspored grobnih namjena, sistem glavnih i sekundarnih komunikacija, sistem označavanja grobnih polja, redova i grobnih mjesta te opću organizaciju i dimenziju groblja.

#### Oglasne ploče

Oglasne ploče trebaju biti uz ulaz u groblje, a služe za obavještanje i upozorenje posjetiteljima o grobljanskom redu, o vremenu otvaranja i zatvaranja groblja, cijenama usluga, radnom vremenu i slično.

#### Oznake na groblju

Oznake na groblju osiguravaju lakšu orijentaciju, pregled, upravljanje i kontrolu nad grobljanskim površinama. U tu se svrhu trebaju označiti grobna polja, redovi i grobna mjesta, te smjerovi kretanja i izlazi. Preporuča se izrada ovih oznaka od trajnog materijala (kamena ili betona).

#### Kenotaf

Kenotaf je grobni simbol, a predstavlja simbolični grobni humak ili nadgrobni spomenik podignut pokojniku koji je umro u tuđini, utopio se ili poginuo u ratu, a tijelo mu nije pronađeno. U našem kulturnom okružju najčešći simbol u funkciji kenotafa predstavlja križ ili simbolička skulptura. Lokacija kenotafa predviđena je u novom dijelu groblja u osi križanja glavne i središnje sekundarne grobljanske staze.

#### Klupe

Klupe se mogu postavljati na pojedinim lokacijama, naročito uz glavne grobljanske komunikacije. Pravilnikom o grobljima je određeno da odmorišta sa klupama za sjedenje treba postaviti unutar grobnog polja tako da pojedinačni grob ne bude udaljen više od 100 m.

### Odlaganje otpadaka

Pravilnikom o grobljima je određeno da unutar grobnog polja treba postaviti košaru za otpad, tako da pokrivaju grobna mjesta u radijusu do 50 m, zatim kontejner u radijusu 100 m, koji mora biti ograđen i skriven od ostalih površina i lako dostupan, kao i voda-česma, koja pokriva radijus od najviše 100 m.

Odlaganje otpadaka predviđa se u metalnim kontejnerima, koji će biti postavljeni izvan ograde groblja, na zelenoj površini uz sjeverni prilaz parkiralištu.



Građevinsko područje groblja Gornja Jelenska





Izvadak iz katastarskog plana  
( postojeći dio groblja i površina za planirano proširenje )

### 2.2.1. Iskaz prostornih pokazatelja za namjenu, način korištenja i uređenja površina i planiranih građevina

| <b>N a m j e n a</b>            | <b>Površina<br/>(m<sup>2</sup>)</b> | <b>%</b>     |
|---------------------------------|-------------------------------------|--------------|
| <b>Grobljanska polja ukupno</b> | <b>1.610</b>                        | <b>46,7</b>  |
| - polje 1.                      | 530                                 |              |
| - polje 2.                      | 280                                 |              |
| - polje 3.                      | 425                                 |              |
| - polje 4.                      | 270                                 |              |
| - polje 5.                      | 105                                 |              |
| <b>Pješačke staze</b>           | <b>385</b>                          | <b>11,2</b>  |
| - glavne pješačke staze         | 310                                 |              |
| - sekundarna pješačka staza     | 75                                  |              |
| <b>Parkiralište</b>             | <b>660</b>                          | <b>19,1</b>  |
| <b>Zelene površine</b>          | <b>795</b>                          | <b>23,0</b>  |
| <b>U k u p n o</b>              | <b>3.450</b>                        | <b>100,0</b> |

Planom je predviđeno proširenje groblja sa pet novih grobljanskih polja:

- polje 1. se veže na postojeće groblje i nalazi se neposredno uz novi ulaz, te ima kapacitet 58 grobnica za pojedinačni ukop i 35 grobnica za dvojni ukop (ukupno 93 grobnice sa 256 ukopnih mjesta)
- 
- polje 2. se nalazi južno od polja 1. (dijeli ih glavna grobljanska staza) i nalazi se neposredno uz novi ulaz, te ima kapacitet 54 grobnice za pojedinačni ukop i 26 grobnica za dvojni ukop (ukupno 80 grobnica sa 212 ukopnih mjesta)
- 
- polje 3. se veže na postojeće groblje i nalazi se u istočnom dijelu proširenog groblja, te ima kapacitet 53 grobnice za pojedinačni ukop i 23 grobnice za dvojni ukop (ukupno 76 grobnica sa 198 ukopnih mjesta)
- 
- polje 4. se nalazi južno od polja 3. (dijeli ih glavna grobljanska staza) i nalazi se u istočnom dijelu proširenog groblja, te ima kapacitet 42 grobnice za pojedinačni ukop i 17 grobnica za dvojni ukop (ukupno 59 grobnica sa 152 ukopnih mjesta)
- 
- polje 5. (Gaj urni) nalazi se na istočnom dijelu groblja, u osi glavne grobljanske staze, te između polja 3. i 4., a predviđeno je za ukop ukupno 208 urni.

Ukupno je na proširenom dijelu groblja u Gornjoj Jelenskoj predviđeno mjesta za 308 novih grobnica (207 za pojedinačni ukop i 101 za dvojni ukop), te za ukop 208 urni. U postotcima broj grobnih mjesta po načinu ukopa iznosi:

- pojedinačni ukop (414 grobnih mjesta) - 40,3 %
- dvojni ukop (404 grobna mjesta) - 39,5 %
- urne (208 mjesta) - 20,2 %

Uz prilazni put sa zapadne strane predlaže se uređenje parkirališta (9 PM) i pomoćnog ulaza. Detaljni plan predviđa i ograđivanje groblja (dužina ograde cca 150 m), te ozelenjavanje prostora između rubnih grobnih staza i ograde. Cijelo groblje treba ograditi ogradom visine do 2,0 m (mogući tip ograde - šišani grab sa ispunom od čeličnog pletiva).

Tradicionalni način oblikovanja grobova može se i dalje zadržati uz tendenciju skromnijih veličina nadgrobnih spomenika. Preporuča se uređenje bez vertikalnih, osobito visokih kamenih ploča.

Polje Gaj urni namjenjeno je za ukop urni i smješteno je na kraju glavne grobljanske staze, a parkovnim oblikovanjem ovog polja treba pružiti poseban dojam u odnosu na cijelo groblje. U Gaju urni će biti postavljene grobne kazete (njih 56). Dimenzije grobne kazete iznose 120 x 120 cm netto, dubine 65 cm, a predviđena je za polaganje četiri urne (dakle postoji mogućnost ukopa 224 urne).

Za planiranje trajanja raspoloživog grobnog prostora važne su godišnje potrebe za prvim ukopom (u pojedino grobno mjesto). Prema podacima dobivenim od Općine Popovača posljednjih godina se otvaralo oko 3 - 5 novih grobna mjesta i taj trend se pretpostavlja i za ubuduće. Bez kvalitetnog programa koji sadrži podatke o predviđenom povećanju broja stanovnika i trendovima smrtnosti na području koje koristi ovo groblje ne može se egzaktno predvidjeti trajanje groblja. Ipak, neke činjenice govore u prilog tvrdnji da bi groblje sa proširenjem trebalo zadovoljiti potrebe naselja u idućih trideset godina.



Započeto ukopavanje na dijelu groblja predviđenom za proširenje

### **2.3. Prometna i komunalna infrastrukturna mreža**

Kolni pristup groblju biti će osiguran kao i do sada, preko nerazvrstane ceste i postojeće asfaltirane površine ispred mrtvačnice, preko koje se dolazi do planiranog parkirališta kapaciteta 9 PM. Zadržava se postojeći pješački ulaz u groblje uz sjeverni zid mrtvačnice, a otvara se i jedan novi s prilazom sa parkirališta (u osi glavne grobljanske staze).

U prostoru groblja dozvoljeno je isključivo kretanje pješaka i iznimno kretanje vozila u svrhu održavanja i uređivanja grobnih površina, kao i za potrebe izvođenja građevinskih radova na groblju.

Potreban broj parkirališnih mjesta proračunava se na temelju ukupne površine groblja. Za mala groblja potrebno je predvidjeti 10 PM / ha. Kako groblje Gornja Jelenska spada u red manjih groblja (površina manja od 1,0 ha), planirano je uređenje 9 parkirališnih mjesta, što je više od normativa, a čime će se barem djelomično olakšati situacija kod vršnog opterećenja (dan Svih svetih, veliki sprovodi).

Osnovnu i najvažniju infrastrukturnu opremu groblja predstavljaju, uz izvedeni elektroenergetski priključak i rasvjetu, instalacije vodovoda. Stoga se idejnim projektom treba riješiti opskrba groblja vodom, kao i lokacija fontane za uzimanje vode za cvijeće i nasade koja bi mogla zadovoljiti potrebe postojećeg i proširenog dijela groblja.

Odvodnju (čistih) oborinskih voda grobljanskih staza i zelenih površina treba riješiti parkovnim slivnicima i kanalizacijskim cijevima manjih profila, te upustiti u najbliži recipijent (kanal). Isto tako treba evakuirati oborinske vode sa parkirališta.



## **2.4. Uvjeti korištenja, uređenja i zaštite površina i građevina**

---

### **2.4.1. Uvjeti i način gradnje**

---

Podaci potrebni za definiranje uvjeta korištenja, uređenja i zaštite površina i građevina mogu se očitati iz grafičkih priloga Plana (broj 1. Detaljna namjena površina i broj 3. Uvjeti korištenja i uređenja površina i uvjeti gradnje), kao i tekstualnog dijela obrazloženja - Odredbe za provođenje.

Realizacija plana je predviđena u periodu od 30 godina i duže, a pretpostavlja se mogućnost etapne realizacije.

Predviđeno je da se prostor groblja ozeleni i to u obliku drvoreda uz glavnu grobljansku stazu, niskog zelenila i parkovnog uređenja Gaja urni, te zelenih nasada koji će imati uloge ograda. Ograda groblja biti će metalna u kombinaciji sa šišanim zelenim nasadima (živica graba).

Građevna čestica proširenog dijela groblja formira se od katastarskih čestica 13/1 i 13/2 k.o. Gornja Jelenska, približne površine 0,36 ha.

Građevna čestica biti će priključena na prometnu i komunalnu infrastrukturu (elektroopskrba i vodovod).

Pretežit dio površine predviđen je za grobna mjesta i grobne staze, a predviđeno je uređenje i Gaja urni. Grobna mjesta su najvećim dijelom predviđena kao dvostruka, odnosno jednostruka i to u grobovima (ukop u zemlji), a manjim dijelom u grobnicama za urne. Grobne staze su predviđene za pješake, kolica sa lijesom, i iznimno za vozila koja služe održavanju, uređenju groblja, te izgradnji pojedinih sadržaja.

### **2.4.2. Zaštita prirodnih i kulturno povijesnih cjelina i građevina, te ambijentainih vrijednosti**

---

U području obuhvata Plana nema registriranih prirodnih i kulturno povijesnih cjelina i građevina, te ambijentainih vrijednosti koje se štite Zakonom o zaštiti kulturnih dobara (NN 69/99, 151/03 i 157/03) i Zakonu o zaštiti prirode (NN 162/03).

## **2.5. Sprječavanje nepovoljnog utjecaja na okoliš**

---

Pošto se radi o groblju za malo naselje, nije potrebna izrada Studije utjecaja na okoliš. Korištenje prostora za planiranu namjenu, na promatranom lokalitetu, bukom i prašinom ne može ometati život stanovnikih naselja. Na groblju nema sanitarnih čvorova, pa time niti otpadnih voda. Oborinske vode odvođene se kanalizacijom do najbližeg recipijenta.

## II. ODREDBE ZA PROVOĐENJE

---

### 1. Uvjeti određivanja namjene površina

---

#### Članak 1 .

Granica obuhvata Detaljnog plana uređenja groblja Gornja Jelenska prikazana je na svim listovima grafičkog dijela plana.

#### Članak 2 .

Na prostoru Detaljnog plana uređenja groblja Gornja Jelenska određene su slijedeće osnovne namjene površina:

|                                 |                      |
|---------------------------------|----------------------|
| a) Površina novih grobnih polja | 1.610 m <sup>2</sup> |
| b) Površine za komunikaciju     | 385 m <sup>2</sup>   |
| c) parkiralište                 | 660 m <sup>2</sup>   |
| d) zelene površine              | 795 m <sup>2</sup>   |

#### Članak 3.

Razmještaj i oblik površina iz članka 1. prikazani su na grafičkom prikazu plana list broj 1. - Detaljna namjena površina u mjerilu 1 : 250. Namjena površina na prostoru obuhvata Plana mora biti u skladu sa odredbama iz članka 1. i sa svim postavkama koje iz njega proizlaze.

### 2. Detaljni uvjeti korištenja, uređenja i gradnje građevnih čestica i građevina

---

#### Članak 4.

Osnovu za utvrđivanje uvjeta korištenja, uređenja i gradnje građevnih čestica i građevina predstavljaju grafički prikazi broj 1. - Detaljna namjena površina i list broj 3. - Uvjeti korištenja, uređenja i zaštite površina i uvjeti gradnje, u mjerilu 1 : 250.

#### Članak 5.

Unutar obuhvata Plana zemljište se može parcelirati samo u skladu s prijedlogom parcelacije prikazanim na grafičkom prikazu plana list broj 3. - Uvjeti korištenja, uređenja i zaštite površina i uvjeti gradnje, u mjerilu 1 : 250.

#### Članak 6.

Prostor groblja predstavlja ograđeni prostor zemljišta na kojem se nalaze grobna mjesta.

#### Članak 7.

Korištenje zemljišta za ukapanje umrlih predviđeno je u prostoru definiranom grobnim poljima u novoplaniranom dijelu.

#### Članak 8.

Planom je predviđen pristup na građevnu česticu groblja s javnih površina, koje su na zasebnim građevnim česticama.

**Članak 9.**

Pješачki pristup grobnim poljima predviđen je glavnim grobnim stazama, a grobnim mjestima sekundarnim grobnim stazama unutar čestice groblja.

**Članak 10.**

Kolni pristup groblju predviđen je na način da se kod ulaza uredi parkiralište za smještaj vozila posjetitelja, a unutar groblja dozvoljen je pristup samo u iznimnim slučajevima (održavanje i uređenje groblja i prijevoz pokojnika).

---

**2.1. Veličina i oblik građevnih čestica**

---

**Članak 11.**

Veličina građevne čestice iznosi 0,36 ha.

Oblik građevne čestice groblja definiran je na grafičkom prikazu plana list broj 3. - Uvjeti korištenja, uređenja i zaštite površina i uvjeti gradnje, u mjerilu 1 : 250.

Veličina i oblik čestice točno će biti definirani kroz parcelacijski elaborat.

**Članak 12.**

U 3 grobnih polja planiran je kapacitet od oko 532 grobnih mjesta za 1.042 ukopa. Organizacija grobnih polja prikazana je na listu broj 3. - Uvjeti korištenja, uređenja i zaštite površina i uvjeti gradnje, u mjerilu 1 : 250.

---

**2.2. Veličina i površina građevina**

---

**Članak 13.**

Veličina grobnog mjesta iznosi 210 x 250 cm za dva ukopa u dvije dubine (180 i 150 cm). Moguća je izvedba i jednostrukog grobnog mjesta dimenzije 120 x 250 cm sa ukopom u dvije dubine.

Maksimalna visina nadzemnog dijela groba iznosi 0,50 m. Ova visina se ne odnosi na visinu nadgrobno spomenika.

---

**2.3. Namjena građevina**

---

**Članak 14.**

Grobna mjesta su predviđena za gradnju grobova (zemni ukop) i grobnica.

---

**2.4. Smještaj građevina na građevnoj čestici**

---

**Članak 15.**

Na grafičkom prikazu plana list broj 3. definirana je granica gradivog dijela građevina. Grobna polja su određena regulacijskim pravcima grobnih staza. Unutar njih smještaju se grobna mjesta.

**Članak 16.**

Grobna mjesta u grobnim poljima smještena su tako da jednoj sekundarnoj stazi pripadaju dva reda grobnih mjesta, odnosno nadgrobne ploče gledaju ili prema zapadu ili prema istoku.

**Članak 17.**

Smještaj ostalih građevina (urbana oprema i sl.) određen je orijentaciono i može se u izvedbi promijeniti.

---

**2.5. Oblikovanje građevina**

---

**Članak 18.**

Oblikovanje grobnih mjesta treba biti u skladu s tradicijskim obilježjima postojećeg groblja. Preporuča se upotreba nadgrobnih ploča manjih dimenzija skromnih i jednostavnih linija oblikovanja. Treba težiti rješenjima sa samo horizontalnim plohami.

**Članak 19.**

Uređenje građevne čestice groblja mora se izraditi u skladu s ovim Planom. Pri tome se ne smiju promijeniti prirodno otjecanje vode na štetu susjednog zemljišta.

---

**2.6. Uređenje građevnih čestica**

---

**Članak 20.**

Građevna čestica groblja ograđeni je prostor zemljišta u skladu s Zakonom o grobljima. Granice čestice mogu se ograditi "živom" ogradom, a sa unutarnje strane može biti čelična mreža visine do 2,0 m.

**Članak 21.**

U sklopu sporednog (pomoćnog) ulaza u groblje riješiti će se postava oglasnih ploča, rasporeda grobnih polja i ostale informacije.

**Članak 22.**

Ozelenjavanje građevne čestice mora se izraditi u skladu s Planom list broj 2. - Prometna i komunalna infrastrukturna mreža i plan sadnje zelenila, u mjerilu 1 : 250.

---

**3. Način opremanja zemljišta prometnom i komunalnom infrastrukturnom mrežom**

---

---

**3.1. Uvjeti gradnje, rekonstrukcije i opremanja cestovne mreže**

---

**3.1.1. Elementi trase i mjesta priključka prometnica manjeg značaja****Članak 23.**

Glavni kolni pristup groblju Gornja Jelenska planiran je sa zapadne strane, sa postojeće nerazvrstane ceste. Uz prilazni put sa zapadne strane predlaže se uređenje parkirališta (9 PM) i sporednog ulaza.

Kroz sporedni ulaz u groblje omogućen je pristup vozilima samo u iznimnim slučajevima (prijevoz pokojnika, uređenje i građenje grobnih građevina, održavanje groblja i odvoz komunalnog otpada).

### **3.1.2. Pristupne ceste (situacijski i visinski elementi trasa i križanja i poprečni profili s tehničkim elementima)**

#### Članak 24.

Na grafičkom prikazu list broj 2. definirane su osi svih pješačkih staza (internih), te su utvrđene osnovne dimenzije profila. U realizaciji su moguća manja odstupanja od zadanih veličina.

### **3.1.3. Javna parkirališta (rješenje i broj mjesta)**

#### Članak 25.

Uz pristupnu prometnicu predviđena je izgradnja parkirališta kapaciteta 9 PM. Veličina parkirališnog mjesta je 2,3 x 5,0 m, pod kutem od 45<sup>0</sup> na os pristupne prometnice.

### **3.1.4. Trgovi i druge veće pješačke površine**

#### Članak 26.

Unutar groblja definiran je prostor pješačkih komunikacija - staza, glavnih i sekundarnih. Glavne staze su širine 3,0 m, s time da je predviđeno postavljanje rubnjaka i sipine na gaznoj plohi), dok su rubno predviđene uređene zelene površine (drvoredi i sl). Sekundarne staze su širine 1,0 m.

## **3.2. Uvjeti gradnje, rekonstrukcije i opremanja komunalne infrastrukturne mreže i vodova unutar prometnih i drugih javnih površina**

---

#### Članak 27.

Prošireni dio groblja će biti priključen na vodovodnu i električnu mrežu

#### Članak 28.

Odvodnjom oborinskih voda potrebno je odvoditi pješačke površine groblja i spojiti se na najbliži recipijent (kanal). Na isti način riješiti i odvodnju grobnica (vodonepropusne izvedbe).

#### Članak 29.

Odvodnja manjih parkirališta (9 PM) rješava se sustavom odvodnje do najbližeg recipijenta (kanala).

## **4. Uvjeti uređenja i opreme javnih zelenih površina**

---

#### Članak 30.

Novi nasadi planirani su u obliku drvoreda (uz glavne staze prema ogradi čestice, pored parkirališta i ograde groblja (živica).

Vrste zelenila prilagoditi postojećim, autohtpnim vrstama prilagođenim klimi i krajoliku.

#### Članak 31.

Od opreme površina groblja predviđeno je: klupe uz staze, posude za odlaganje otpadaka, oznake grobnih polja, plan groblja, ulazi, oglasne ploče.

## **5. Mjere provedbe plana**

---

### Članak 32.

Detaljni plan uređenja groblja Gornja Jelenska realizirati će se u skladu s ekonomskim mogućnostima Općine Popovača. Groblje Gornja Jelenska sa ovim Planom predviđenim kapacitetom zadovoljiti će potrebe i šireg prostora od onog kojemu danas služi.

Predviđena je etapna realizacija plana, pošto je vremenski period realizacije cijelog plana 30 godina. Pri tome svaka etapa mora funkcionirati kao cjelina sa postojećim stanjem. U grafičkom prilogu dat je redoslijed popunjavanja grobnih polja, čemu prethodi njihovo niveliranje i izgradnja infrastrukture (staza).

### Članak 33.

Ograđivanje zemljišta groblja trebalo bi ući u prvu fazu realizacije plana.

## **6. Mjere sprečavanja nepovoljna utjecaja na okoliš**

---

### Članak 34.

Planom nisu predviđene posebne mjere za sprečavanje nepovoljna utjecaja na okoliš.