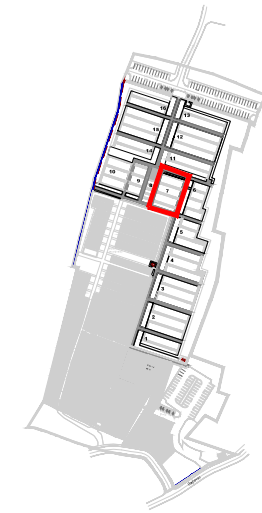
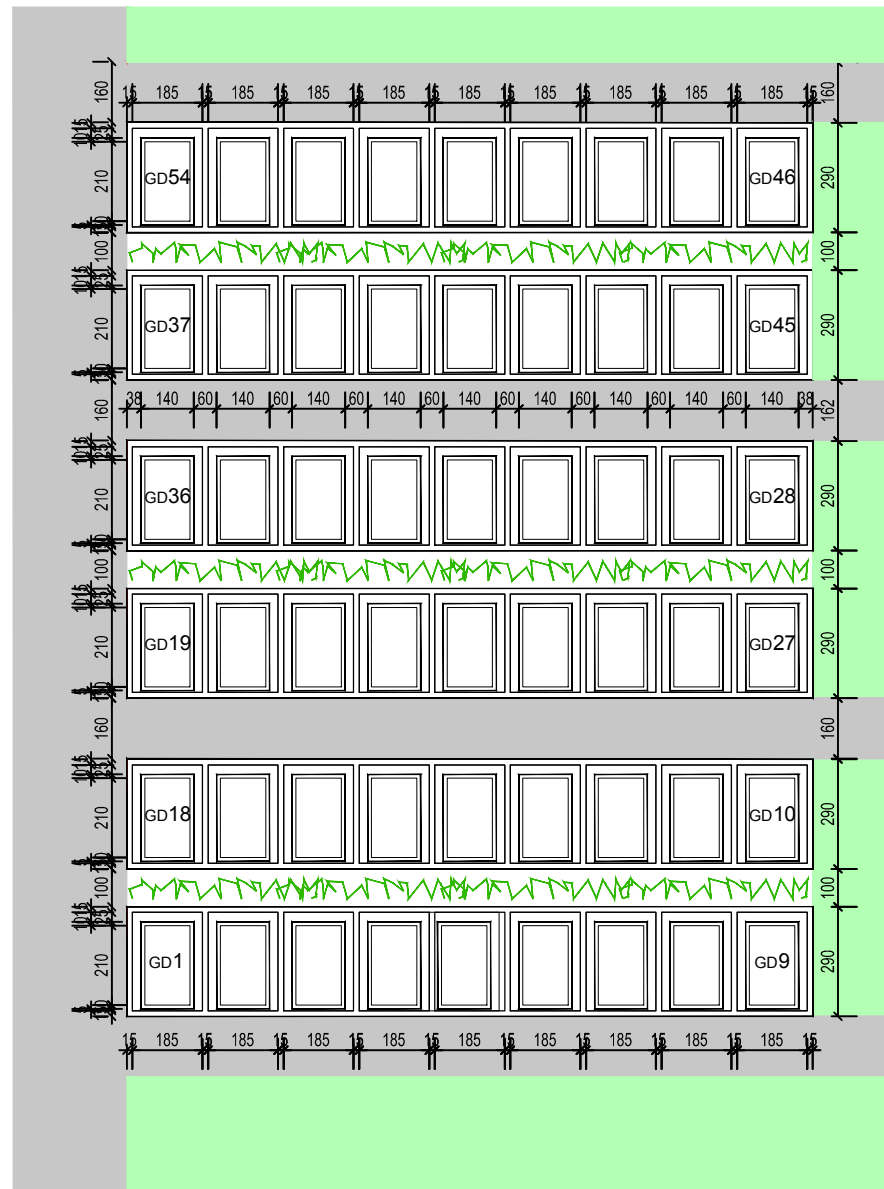






4. UVJETI GRADNJE 4B7. RASTER I RAZMJEŠTAJ UKOPNIH PARCELA - polje 7

APE



-  GROBNA STAZA
-  TRAVNJAK
-  ŽIVICA IZMEĐU GROBNIH REDOVA
-  DVOSTRUKA GROBNICA



Zupanija Sisačko - Moslavačka	Grad Popovača	Odluka o izradi plana (službeno glasilo):	Odluka predstavničkog tijela o donošenju plana (službeno glasilo):
Naziv prostornog plana: DETALJNI PLAN UREĐENJA GROBLJA U POPOVAČI		Službene novine Općine Popovača 1/2009.	Službene novine Općine Popovača 1/2010.
Naziv kartografskog prikaza: RASTER I RAZMJEŠTAJ UKOPNIH PARCELA		Javna rasprava (datum objave): 9. rujna 2009.	Javni uvid održan od: 22. rujna do: 22. listopada 2009.
Broj kartografskog prikaza: 4B7		Mjerilo kartografskog prikaza: 1:200	Pečat tijela odgovornog za provođenje javne rasprave:
Pravna osoba/tijelo koje je izradilo plan: APE d.o.o. za arhitekturu, planiranje i ostale poslovne djelatnosti Ozaljska 61, 10000 Zagreb, tel/fax. 01/309-7572		Odgovorna osoba za provođenje javne rasprave: IVAN ČARAPAR, ing.građ.	
Pečat pravne osobe/tijela koje je izradilo plan:		Suglasnosti na plan:	
Odgovorna osoba: MIRELA ČORDAŠ, dipl.ing.arh.		Predsjednik predstavničkog tijela: IVAN PASANEC	
Koordinator plana NIKŠA BOŽIĆ, dipl.ing.arh.		Istovjetnost ovog prostornog plana s izvornikom ovjerava: Pečat nadležnog tijela	
Stručni tim u izradi plana: SANDRA JAKOPEC, dipl.ing.arh. ESTERA GOBAC-TRNINIĆ, dipl.ing.biol. LOREDANA FRANKOVIĆ, dipl.ing.građ. ŽELJKA NEDELJKOVIĆ ŽUNEC, dipl.ing.el. TINA RUKAVINA, stud.arh.		Pečat predstavničkog tijela	

DETALJNI PLAN UREĐENJA GROBLJA U POPOVAČI