



REPUBLIKA HRVATSKA
ŽUPANIJA SISAČKO-MOSLAVAČKA
OPĆINA POPOVAČA

DETALJNI PLAN UREĐENJA GROBLJA U POPOVAČI



POPOVAČA - ZAGREB, siječanj 2010.

APE

d.o.o. za arhitekturu, planiranje i ostale poslovne djelatnosti,

ZAGREB

ELABORAT: **DETALJNI PLAN UREĐENJA
GROBLJA U POPOVAČI**

NOSITELJ IZRADE: **ŽUPANIJA SISAČKO-MOSLOVAČKA
OPĆINA POPOVAČA**

IZRAĐIVAČ: **A P E d.o.o.**
Zagreb, Ozaljska 61
tel: 01/3011 427
01/3097 572
fax: 01/3011 417
Web: www.ape.hr

BROJ UGOVORA: **02/09**

KOORDINATOR:
od strane izrađivača: **NIKŠA BOŽIĆ, dipl.ing.arh.**
od strane naručitelja: **IVAN ČARAPAR, ing.građ.**

STRUČNI TIM :
Sandra Jakopec, dipl.ing.arh.
Mirela Ćordaš, dipl.ing.arh.
Ester Gobac Trninić, dipl.ing. biol.
Loredana Franković, dipl.ing.građ.
Željka Nedeljković-Žunec, dipl.ing.el.
Tina Rukavina, stud.arh.

SUBJEKT UPISA

MBS:

080328334

OIB:

69581576028

TVRTKA/NAZIV:

2 APE d.o.o. za arhitekturu, planiranje i ostale poslovne
djelatnosti

SKRAĆENA TVRTKA/NAZIV:

1 APE d.o.o.

SJEDIŠTE:

5 Zagreb, Ozaljska 61

PREDMET POSLOVANJA - DJELATNOSTI:

1 02.01 - Šumarstvo
1 74.8 - Ostale poslovne djelatnosti, d. n.
1 * - Inženjering, izrada nacрта (projektiranje)
zgrada, strojeva, investicijske dokumentacije,
tehničke dokumentacije i tehnički nadzor
2 70 - POSLOVANJE NEKRETNINAMA
2 72 - RAČUNALNE I SRODNE DJELATNOSTI
2 * - stručni poslovi prostornog uređenja u svezi s
izracom detaljnih planova uređenja i stručnih
podloga za izdavanje lokacijskih dozvola
2 * - građenje, projektiranje i nadzor
2 * - usluge dizajna
2 * - kupnja i prodaja robe
2 * - obavljanje trgovačkog posredovanja u domaćem i
inozemnom tržištu
3 * - Stručni poslovi prostornog uređenja u svezi s
izracom svih stručnih poslova prostornog
uređenja

ČLANOVI UPRAVE / LIKVIDATORI:

3 dipl.ing.arh. Mirela Ćordaš, rođen/a 11.07.1965
Zagreb, Dinarska 39
1 - direktor
3 - zastupa društvo pojedinačno i samostalno
4 Sandra Jakopec, rođen/a 09.05.1974, osobna iskaznica:
15005340, MUP Zagreb, Hrvatska
Zagreb, Antuna Stipančića 16
2 - direktor
4 - zastupa pojedinačno i samostalno

TEMELJNI KAPITAL:

1 20,000.00 kuna



SUBJEKT UPISA

PRAVNI ODNOSI:

Pravni oblik:

- 1 društvo s ograničenom odgovornošću

Temeljni akt:

- 1 Akt o osnivanju usklađen sa ZTD-om 02.12.1995.god. i sastavljen u novom obliku kao Izjava.
- 2 Odlukom od 26.08.2002. izmijenjena je Izjava o usklađenju sa ZTD-om i to čl. 1. odredba o članovima društva, čl. 2. odredba o nazivu tvrtke, čl. 6. odredba o predmetu poslovanja. Izjava promijenila oblik u Društveni ugovor.
- 3 Odlukom od 03.11.2004. godine izmijenjen je pročišćeni tekst Društvenog ugovora i to članak 5. odredbe o predmetu poslovanja.
- 4 Odlukom članova društva od 28.12.2009. godine izmijenjen je Društveni ugovor od 03.11.2004. godine i to odredbe koje se odnose na sjedište i upravu u društvu. Društveni ugovor od 03.11.2004. godine u cijelosti se zamjenjuje novim tekstom koji se prilaže i ulaže u zbirku sudskih isprava.

OSTALI PODACI:

- 1 Subjekt je bio upisan kod Trgovačkog suda u Zagrebu na reg.ulošku broj 1-56902.

Upise u glavnu knjigu proveli su:

RBU Tt	Datum	Naziv suda
0001 Tt-95/25636-4	23.08.2000	Trgovački sud u Zagrebu
0002 Tt-02/7419-4	13.11.2002	Trgovački sud u Zagrebu
0003 Tt-04/10862-4	16.12.2004	Trgovački sud u Zagrebu
0004 Tt-09/14904-2	12.01.2010	Trgovački sud u Zagrebu
0005 Tt-09/14904-3	27.01.2010	Trgovački sud u Zagrebu

U Zagrebu, 09. veljače 2010.

Ovlaštena osoba: 102





REPUBLIKA HRVATSKA
MINISTARSTVO ZAŠTITE OKOLIŠA,
PROSTORNOG UREĐENJA I
GRADITELJSTVA

10000 Zagreb, Ulica Republike Austrije 20
Tel: 01/37 82-444 Fax: 01/37 72-822

Uprava za prostorno uređenje

Klasa: UP/I-350-02/08-07/21

Ur.br.: 531-06-08-3

Zagreb, 25. srpnja 2008.

Ministarstvo zaštite okoliša, prostornog uređenja i graditeljstva, povodom zahtjeva tvrtke „APE“ d.o.o. iz Zagreba, Dinarska br. 39, zastupane po direktoru: Mirela Čordaš, dipl.ing.arh., za izdavanje suglasnosti za obavljanje stručnih poslova prostornog uređenja, na temelju odredbe članka 8.a stavka 1. Zakona o prostornom uređenju ("Narodne novine", br. 30/94, 68/98, 61/00, 32/02 i 100/04), a u svezi s odredbom članka 353. Zakona o prostornom uređenju i gradnji ("Narodne novine", br. 76/07), donosi

RJEŠENJE

I. „APE“ d.o.o. – u iz Zagreba, Dinarska br. 39, daje se suglasnost za obavljanje svih **stručnih poslova prostornog uređenja** iz čl. 1. i 2. Pravilnika o davanju i oduzimanju suglasnosti za obavljanje stručnih poslova prostornog uređenja („Narodne novine“ br. 24/08).

II. Pravna osoba iz točke I. izreke ovoga rješenja dužna je Ministarstvu zaštite okoliša, prostornog uređenja i graditeljstva dostaviti obavijest i dokumentaciju o naknadnoj promjeni uvjeta značajnih za davanje ove suglasnosti najkasnije u roku od 30 dana od dana nastanka promjene.

III. Suglasnost iz točke I. izreke ovoga rješenja oduzet će se ako pravna osoba prestane ispunjavati uvjete propisane za davanje suglasnosti ili ako poslove navedene u suglasnosti obavlja protivno propisima koji uređuju prostorno uređenje.

O b r a z l o ž e n j e

„APE“ d.o.o. iz Zagreba, Dinarska br. 39, podnio je ovom Ministarstvu zahtjev za davanje suglasnosti za obavljanje stručnih poslova prostornog uređenja.

Uz zahtjev je priložio sve dokaze propisane člankom 5. navedenog Pravilnika o davanju i oduzimanju suglasnosti za obavljanje stručnih poslova prostornog uređenja, i to za slijedeće zaposlenike:

- Mirela Ćordaš, dipl.ing.arh., ovlaštenu arhitekt, br. ovl. 1860,
- Sandra Jakopec, dipl.ing.arh., ovlaštenu arhitekt, br. ovl. 2754,
- Loredana Franković, dipl.ing. građ

Uvidom u navedenu dokumentaciju utvrđeno je da podnositelj zahtjeva ispunjava sve uvjete za izdavanje zatražene suglasnosti, propisane odredbama članka 2. navedenog Pravilnika.

Slijedom izloženog, a na temelju odredbe članka 202. stavak 1. Zakona o općem upravnom postupku u Republici Hrvatskoj („Narodne novine“ br. 53/91 i 103/96 – Presuda Ustavnog suda), riješeno je kao u točki I. izreke ovog rješenja.

U točki II. izreke ovoga rješenja odlučeno je u skladu s člankom 9. stavkom 3. Pravilnika o davanju i oduzimanju suglasnosti za obavljanje stručnih poslova prostornog uređenja.

Upozorenje iz točke III. izreke ovog rješenja u skladu je s člankom 39. Zakona o prostornom uređenju i gradnji.

Upravna pristojba u državnim biljezima u iznosu od 70 kn po TAR. br. 1. i 2. Tarife upravnih pristojbi Zakona o upravnim pristojbama („Narodne novine“ br. 8/96 i 110/04) naljepljena je na zahtjevu i poništena je.

UPUTA O PRAVNOM LIJEKU:

Ovo rješenje je konačno u upravnom postupku, te se protiv njega ne može izjaviti žalba, ali se može pokrenuti upravni spor pred Upravnim sudom Republike Hrvatske.

Upravni spor pokreće se tužbom koja se podnosi u roku od 30 dana od dana dostave ovog rješenja i predaje se neposredno ili preporučeno poštom Upravnom sudu Republike Hrvatske.



Dostaviti:

1. „APE“ d.o.o. iz Zagreba, Dinarska br. 39,
2. Evidencija suglasnosti, ovdje
3. Spis, ovdje

Županija:	SISAČKO-MOSLAVAČKA		
Općina/Grad:	OPĆINA POPOVAČA		
Naziv prostornog plana:	DETALJNI PLAN UREĐENJA GROBLJA U POPOVAČI		
Odluka o izradi plana (službeno glasilo): Službene novine Općine Popovača 1/2009.	Odluka predstavničkog tijela o donošenju plana (službeno glasilo): Službene novine Općine Popovača 1/2010.		
Javna rasprava (datum objave): 9. rujna 2009.	Javni uvid održan: od 22. rujna do 22. listopada 2009.		
Pečat tijela odgovornog za provođenje javne rasprave: M.P.	Odgovorna osoba za provođenje javne rasprave: Ivan Čarapar, ing.građ.		
Suglasnosti i mišljenja na plan:			
Pravna osoba koja je izradila plan: APE d.o.o. za arhitekturu, planiranje i ostale poslovne djelatnosti, Zagreb			
Pečat pravne osobe koja je izradila plan: M.P.	Odgovorna osoba: Mirela Ćordaš, dipl.ing.arh.		
Kordinator plana: Nikša Božić, dipl.ing.arh.			
Stručni tim u izradi plana: Sandra Jakopec, dipl.ing.arh. Mirela Ćordaš, dipl.ing.arh. Estera Gobac – Trninić, dipl.ing.biol. Loredana Franković, dipl.ing.građ. Željka Nedeljković – Žunec, dipl.ing.el. Tina Rukavina, stud.arh.			
Pečat predstavničkog tijela: MP.	Predsjednik predstavničkog tijela: Ivan Pasanec		
Istovjetnost ovog prostornog plana s izvornikom ovjerava:	Pečat nadležnog tijela: MP.		

SADRŽAJ DPU-a:**I. TEKSTUALNI DIO (ODREDBE ZA PROVOĐENJE)**

1.	Uvjeti određivanja namjene površina.....	2
2.	Detaljni uvjeti korištenja, uređenja i gradnje građevnih čestica i građevina.....	2
2.1.	Veličina i oblik površina za ukapanje.....	3
2.2.	Veličina i površina grobnih polja i grobnih staza te broj grobnih mjesta.....	4
2.3.	Uređenje grobnih mjesta.....	4
3.	Način opremanja zemljišta prometnom, uličnom, komunalnom i telekomunikacijskom infrastrukturnom mrežom.....	5
4.	Uvjeti uređenja i opreme javnih zelenih površina.....	6
5.	Mjere zaštite prirodnih, kulturno-povijesnih cjelina i građevina i ostalih ambijentalnih vrijednosti.....	7
6.	Mjere provedbe plana.....	8
7.	Mjere sprječavanja nepovoljna utjecaja na okoliš.....	8
8.	Mjere zaštite od požara.....	9

II. GRAFIČKI DIO

1.	DETALJNA NAMJENA POVRŠINA	
	List 1	DETALJNA NAMJENA POVRŠINA 1:500
2.	PROMETNA I KOMUNALNA INFRASTRUKTURNA MREŽA	
	List 2A	PROMET 1:500
	List 2B	TELEKOMUNIKACIJE I ENERGETSKI SUSTAV 1:500
	List 2c	VODNOGOSPODARSKI SUSTAV 1:500
3.	UVJETI KORIŠTENJA UREĐENJA I ZAŠTITE POVRŠINA	
	List 3:	PEJSAŽNO UREĐENJE 1:500
4.	UVJETI GRADNJE	
	List 4A	UVJETI GRADNJE 1:500
	List 4B	RASTER I RAZMJEŠTAJ UKOPNIH PARCELA 1:200
	List 4c1	DETALJNI NACRT UKOPNOG MJESTA zemljani grob 1:50
	List 4c2	DETALJNI NACRT UKOPNOG MJESTA grobnice 1:50
	List 4c3	DETALJNI NACRT UKOPNOG MJESTA kazeta za urne 1:50

III. PRILOZI

A	OBRAZLOŽENJE PLANA	
	UVOD	A-1
1.	POLAZIŠTA	A-2
1.1.	Značaj, osjetljivost i posebnosti područja u obuhvatu DPU-a	A-2
1.1.1.	Obilježja izgrađene strukture i ambijentalnih vrijednosti	A-4
1.1.2.	Prometna, telekomunikacijska i komunalna opremljenost.....	A-4
1.1.3.	Obveze iz planova šireg područja	A-6
1.1.4.	Ocjena mogućnosti i ograničenja uređenja prostora.....	A-7
2.	PLAN PROSTORNOG UREĐENJA	A-8
2.1.	Program gradnje i uređenja površina i zemljišta.....	A-8
2.1.1.	Izvješće o pogodnosti lokacije.....	A-8
2.1.2.	Program potreba, proračun dimenzija groblja i sadržaja s iskazom površina, brojem i kapacitetom ukupnih mjesta	A-9
2.1.3.	Etapnost i uvjeti realizacije korištenja	A-14
2.2.	Detaljna namjena površina	A-14
2.2.1.	Iskaz prostornih pokazatelja za namjenu, način korištenja i uređenja površina i planiranih građevina	A-20
2.3.	Prometna, ulična, telekomunikacijska i komunalna infrastrukturna mreža.....	A-21
2.4.	Uvjeti korištenja, uređenja i zaštite površina i građevina	A-22
2.4.1.	Uvjeti i način gradnje	A-22
2.4.2.	Zaštita prirodnih i kulturno – povijesnih cjelina i građevina i ambijentalnih vrijednosti	A-23
2.5.	Sprečavanje nepovoljna utjecaja na okoliš	A-23
B	IZVOD IZ DOKUMENATA PROSTORNOG UREĐENJA	
	Izvod iz Urbanističkog plana uređenja naselja Popovača	
C	POPIS DOKUMENATA I PROPISA	
D	ZAHTJEVI I MIŠLJENJA	
E	IZVJEŠĆA O PRETHODNOJ I JAVNOJ RASPRAVI	
F	EVIDENCIJA POSTUPKA IZRADE I DONOŠENJA DPU-a	
G	SAŽETAK ZA JAVNOST	

I. TEKSTUALNI DIO (ODREDBE ZA PROVOĐENJE)

OPĆE ODREDBE

Članak 1.

(1) Ovom Odlukom donosi se Detaljni plan uređenja groblja u Popovači na području Općine Popovača (u nastavku teksta: DPU).

(2) Detaljni plan uređenja groblja u Popovači izradio je i ovjerio stručni izrađivač tvrtka APE d.o.o. iz Zagreba.

Članak 2.

(1) Granica obuhvata DPU-a definirana je Urbanističkim planom uređenja naselja Popovača (Službene novine Općine Popovača 8/07)

(2) Površina obuhvata DPU-a iznosi oko **4,34 ha**, od čega se **2,46 ha** odnosi na prostor planiranog proširenja groblja.

Članak 3.

(1) Sastavni dio ove Odluke je elaborat pod nazivom "Detaljni plan uređenja groblja u Popovači".

(2) Elaborat iz stavka 1. ovog članka sastoji se od tekstualnog i grafičkog dijela te priloga i to:

I. TEKSTUALNI DIO

ODREDBE ZA PROVOĐENJE

1. Uvjeti određivanja namjene površina
2. Detaljni uvjeti korištenja, uređenja i gradnje građevnih čestica i građevina
 - 2.1. Veličina i oblik površina za ukapanje
 - 2.2. Veličina i površina grobnih polja i grobnih staza te broj grobnih mjesta
 - 2.3. Uređenje grobnih mjesta
3. Način opremanja zemljišta prometnom, uličnom, komunalnom i telekomunikacijskom infrastrukturnom mrežom
4. Uvjeti uređenja i opreme javnih zelenih površina
5. Mjere zaštite prirodnih, kulturno-povijesnih cjelina i građevina i ostalih ambijentalnih vrijednosti
6. Mjere provedbe plana
7. Mjere sprječavanja nepovoljna utjecaja na okoliš
8. Mjere zaštite od požara

II. GRAFIČKI DIO

- | | | |
|----|---|--|
| 1. | DETALJNA NAMJENA POVRŠINA | |
| | List 1 | DETALJNA NAMJENA POVRŠINA 1:500 |
| 2 | PROMETNA I KOMUNALNA INFRASTRUKTURNA MREŽA | |
| | List 2A | PROMET 1:500 |
| | List 2B | TELEKOMUNIKACIJE I ENERGETSKI SUSTAV 1:500 |
| | List 2c | VODNOGOSPODARSKI SUSTAV 1:500 |
| 3 | UVJETI KORIŠTENJA UREĐENJA I ZAŠTITE POVRŠINA | |
| | List 3: | PEJSAŽNO UREĐENJE 1:500 |
| 4 | UVJETI GRADNJE | |
| | List 4A | UVJETI GRADNJE 1:500 |
| | List 4B | RASTER I RAZMJEŠTAJ UKOPNIH PARCELA 1:200 |

List 4c1	DETALJNI NACRT UKOPNOG MJESTA - zemljani grob	1:50
List 4c2	DETALJNI NACRT UKOPNOG MJESTA - grobnice	1:50
List 4c3	DETALJNI NACRT UKOPNOG MJESTA - kazeta za urne	1:50

III. PRILOZI

- A OBRAZLOŽENJE PLANA
- B IZVOD IZ DOKUMENATA PROSTORNOG UREĐENJA
- C POPIS DOKUMENATA I PROPISA
- D ZAHTJEVI I MIŠLJENJA
- E SAŽETAK ZA JAVNOST

II. ODREDBE ZA PROVOĐENJE

1. UVJETI ODREĐIVANJA NAMJENE POVRŠINA

Članak 4.

Detaljni prikaz utvrđivanja namjena površina na području DPU-a dat je na listu broj 1 (Detaljna namjena površina) u mjerilu 1:500 i prema tom ustroju mora se utvrditi namjena pojedinih dijelova područja obuhvata DPU-a.

Članak 5.

Na prostoru DPU-a planirane su slijedeće osnovne grupe namjena površina:

POSTOJEĆI GROBNI REDOVI
 PLANIRANI GROBNI REDOVI
 PROMETNE POVRŠINE
 POVRŠINE ZA IZGRADNJU MRTVAČNICE I POMOĆNE GROBNE GRAĐEVINE
 PJEŠAČKE STAZE
 TRGOVI I ODMORIŠTA TE PROSTORI ZA SLAVINE, KOŠEVE I KONTEJNERE ZA OTPAD
 JAVNE ZELENE POVRŠINE
 ZAŠTITNE ZELENE POVRŠINE

Članak 6.

Ovim DPU-om posebno su se obradili prostori za uređenje novih grobnih polja (za ukop u zemlji, za grobnice i kazete za urne), prometnih površina kao i uređenje zelenih površina unutar novog dijela groblja (prostor za planirano proširenje groblja).

Detaljni uvjeti korištenja, uređenja i gradnje; način opremanja komunalnom i infrastrukturnom mrežom te uvjeti uređenja i opreme javnih površina u postojećem dijelu groblja utvrđeni su postojećim planovima i projektima i trebaju se odvijati prema tim planovima i projektima te lokalnim uvjetima. Postojeći dio groblja označen je na grafičkim prilogima DPU-a.

2. DETALJNI UVJETI KORIŠTENJA, UREĐENJA I GRADNJE GRAĐEVNIH ČESTICA I GRAĐEVINA

Članak 7.

Prostor groblja predstavlja ograđeni prostor zemljišta na kojem se nalaze grobna mjesta, a sastoji se od grobnih polja u postojećem dijelu groblja te od planiranog proširenja groblja.

Članak 8.

Korištenje zemljišta za ukapanje umrlih predviđeno je u prostoru definiranom grobnim poljima.

Članak 9.

Detaljan prikaz parcelacije prostora za proširenje groblja, oblik i veličina novih grobnih polja unutar obuhvata DPU-a prikazan je na listu broj 4A. Ovim prikazom parcelacije detaljno su utvrđene parcele za formiranje i uređenje novih grobnih redova i grobnih mjesta.

Članak 10.

DPU-om je predviđen pristup na građevne čestice groblja s javnih površina, koje su na zasebnim građevnim česticama.

Članak 11.

Pješачki pristup grobnim poljima predviđen je glavnim grobnim stazama, a grobnim mjestima grobnim stazama unutar grobnih polja.

Članak 12.

Kolni pristup groblju omogućen je s juga, s postojeće prometnice kojom je omogućen pristup do najstarijeg dijela groblja i do postojeće zgrade mrtvačnice. Iza zgrade mrtvačnice planirano je proširenje postojećeg parkirališta za vozila.

Novi kolni pristup groblju (planiranom proširenju) planiran je sa sjevera, gdje je predviđeno i novo parkiralište za vozila.

Unutar groblja dozvoljen je pristup vozilima samo u posebnim prilikama (održavanje i uređenje groblja, uređenje grobnih mjesta i prijevoz pokojnika).

2.1. Veličina i oblik površina za ukapanje

Članak 13.

Bruto veličina jednostrukog zemljanog grobnog mjesta iznosi 150 x 290 cm. Svijetla veličina otvora grobnog mjesta iznosi 90 x 210 cm.

Bruto dimenzija dvostrukog zemljanog grobnog mjesta iznosi 270 x 290 cm. Svijetla veličina otvora grobnog mjesta iznosi 210 x 210 cm.

Članak 14.

Ukapanje pokojnika u pojedinom grobnom mjestu predviđeno je u najviše tri dubine. Najniža dubina ukopa može biti 200 cm ispod razine konačno uređenog terena ali najmanje 50 cm iznad najviše kote podzemne vode. Ukoliko se razina podzemne vode spušta sustavom drenaže ili mehanički ona mora biti spuštena 50 cm ispod donje razine planirane dubine ukopa.

Članak 15.

Neto dimenzija jednostruke grobnice (unutar zidova) iznosi 125 x 260 cm. Bruto dimenzija grobnice uvećana je za 15 cm na sve četiri strane od vanjskog ruba zida i iznosi 155 x 290 cm. Grobnice su planirane u tri dubine (na tri police), a svijetla dimenzija iznosi 235 cm.

Neto dimenzija dvostruke grobnice (unutar zidova) iznosi 185 x 260 cm. Bruto dimenzija grobnice uvećana je za 15 cm na sve četiri strane od vanjskog ruba zida i iznosi 215 x 290 cm. Grobnice su planirane u tri dubine (na šest polica), a svijetla dimenzija iznosi 230 cm.

Članak 16.

Neto dimenzija kazete za ukop urni (unutar zidova) iznosi 50 x 50 x 50 cm. Bruto dimenzija iznosi 120 x 120 cm. U svaku kazetu može se položiti po 4 urne.

Članak 17.

Osim čestica predviđenih za uređenje grobnih polja za ukop utvrđene su i čestice za uređenje glavnih grobnih staza, zelenih površina, proširenja – odmorišta (za postavu klupa i grobnih slavina).

2.2. Veličina i površina grobnih polja i grobnih staza te broj grobnih mjesta**Članak 18.**

Veličine grobnih polja proizašle su iz koncepta prostorne organizacije uzimajući u obzir propisane najveće udaljenosti pojedinog grobnog mjesta od ruba grobnog polja, maksimalnu dužinu grobnog reda te maksimalnog broja grobnih mjesta u pojedinom grobnom polju.

Na planiranim grobnim poljima predviđeno je uređenje slijedećeg broja grobnih mjesta:

- 380 jednostrukih grobova
- 412 dvostrukih grobova
- 42 jednostruke grobnice
- 102 dvostrukih grobnica
- 48 kazeta za ukop urni.

Članak 19.

Širina novoplaniranih glavnih grobnih staza, kao i ostalih grobnih staza, utvrđena je na način da se omogući neometano kretanje sprovoda rubom grobnih polja s kolicima s lijesom pokojnika. Lijes pokojnika se po potrebi može provesti do grobnog mjesta ukopa i po grobnim stazama unutar grobnog polja. Uzdužni nagib glavnih grobnih staza je planiran tako da se omogući pristup kolicima s lijesom i ugodno hodanje u grobnoj povorci. Uzdužni nagib glavnih grobnih staza određen je s cca 2% kako bi se omogućilo pristup do svakog grobnog mjesta.

Članak 20.

Širina aleja i glavnih grobnih staza (između grobnih polja) iznosi 3 m, a ostalih grobnih staza između polja i unutar polja 1,60 m.

Članak 21.

Uz glavne staze planirana su proširenja – odmorišta koja su vidljiva na detaljnom listu br. 4a. Na tim površinama predviđena je postava klupa za odmor, a po potrebi mogu se postaviti i manji koševi za otpatke.

Članak 22.

U svim grobnim poljima predviđena su i mjesta za postavu grobnih slavina, vješalica za kantice za zalijevanje, priključaka na niskonaponsku električnu mrežu groblja te spremnika za grobni otpad. U načelu bi trebalo postavljati dvije vrste spremnika: za biološki (razgradivi) otpad i ostali grobni otpad.

2.3. Uređenje grobnih mjesta**Članak 23.**

Kod zemljanih grobova dozvoljava se postava svih tipova nadgrobnih ploča, uz poštivanje tradicionalnih načina ukapanja. Najveća dopuštena visina vertikalne nadgrobnje ploče iznosi 1 m mjereno od gornjeg ruba uređenog grobnog mjesta.

Kod kazeta za urne nije dozvoljena postava vertikalnih nadgrobnih ploča ni spomenika.

2.4. Uvjeti uređenja i izgradnje grobnih građevina

Članak 24.

Na grafičkom listu 4a: Uvjeti gradnje, utvrđena je veličina te oblik površine za izgradnju nove grobne građevine. Najmanje 20% prikazane površine treba biti otvoreni prostor (trijem, pasaž).

U novoj građevina dopuštene su sljedeće namjene prostora: uprava groblja, spremište grobne opreme, prostori za prodaju cvijeća i svijeća, trijem, pasaž te sanitarni prostori za djelatnike i posjetitelje groblja.

Zgrada postojeće mrtvačnice može se rekonstruirati unutar postojećih gabarita.

Izvan površine za izgradnju mogu se postavljati natpisi, rasvjetni stupovi te priključni elementi infrastrukture.

Članak 25.

Za novu grobnu građevinu utvrđuje se najveća visina građevine od kote konačno uređenog terena do ruba krovnog vijenca od najviše **5,50** metara. Najveća katnost građevine ne smije prijeći **Po+P** (podrum + prizemlje bez potkrovlja). To znači da su ukupno dozvoljene 2 (dvije) etaže.

Krovište građevine može biti ravno ili koso. Kosa krovišta se izvode nagiba između 25° i 45°, pokrov mora uobičajen za ovo podneblje i krajobrazna obilježja (biber i dr.).

Oblikovanje pročelja i krovišta te upotrijebljeni građevinski materijali moraju biti kvalitetni, primjereni značenju lokacije i podneblju.

3. NAČIN OPREMANJA ZEMLJIŠTA PROMETNOM, ULIČNOM, KOMUNALNOM I TELEKOMUNIKACIJSKOM INFRASTRUKTURNOM MREŽOM

Članak 26.

Za područje obuhvata DPU-a utvrđeni su načini i režimi uređenja i opremanja prometnom i komunalnom infrastrukturom i to na listovima 2A i 2B i 2C.

Pri projektiranju i izvođenju građevina i uređaja javne i komunalne infrastrukture potrebno se pridržavati posebnih propisa, kao i propisanih udaljenosti od ostalih infrastrukturnih objekata i uređaja te pribaviti suglasnosti tijela ili osoba određenih posebnim propisima.

Trase i lokacije građevina javne i komunalne infrastrukture u grafičkom dijelu DPU-a usmjeravajućeg su značenja te su u postupku izrade projektne dokumentacije dozvoljene odgovarajuće prostorne prilagodbe proizišle iz predloženog projektog rješenja.

Članak 27.

Kolni pristupi groblju definirani su Urbanističkim planom uređenja naselja Popovača. Postojeći pristup postojećem i novom dijelu groblja predviđen je s juga (iz ulice Rajčevac). Novi pristup planiranom proširenju groblja sa sjevera planiran je iz odvojka Nemčićeve ulice.

Članak 28.

Planirani su sljedeći pješački pristupi groblju:

- postojeći pristup s jugozapada u stari dio groblja
- novi pristup s jugoistoka, iza postojeće mrtvačnice
- novi pristup sa sjevera, iz odvojka Nemčićeve ulice
- pristup s zapada, koji je planiran (ali nije izveden) do postojećeg „novog“ dijela groblja.

Između postojećeg dijela groblja i planiranog proširenja moguća je izvedba pješačkih veza kroz postojeću ogradu i živicu.

Članak 29.

Aleje i glavne grobne staze potrebno je asfaltirati ili popločati betonskim prefabrikatima. Ukoliko se staza popločava betonskim prefabrikatima treba koristiti pravokutne prefabrikate većih dimenzija. Staze trebaju imati takvu nosivost koja omogućuje nesmetano prometovanje servisnih vozila.

Staze unutar polja mogu se popločiti betonskim prefabrikatima ili izvesti s nabijenom zemljanom podlogom uz završni sloj šljunka-sipine.

Članak 30.

Priključak na telekomunikacijsku mrežu predviđen je za zgradu mrtvačnice i novu grobnu građevinu.

Članak 31.

Kako bi se omogućilo spajanje na električnu mrežu prilikom izvođenja radova na groblju planirana je izvedba priključaka na niskonaponsku električnu mrežu groblja na grobnim poljima, duž glavnih grobnih staza. Izvedba priključaka predviđena je i duž glavnih staza na postojećem dijelu groblja.

Postavljanje javne rasvjete predviđeno je za prostor mrtvačnice i oproštajnog trga, novog ulaznog trga, glavne ulaze, pristupnu aleju te južno i sjeverno parkiralište.

Članak 32.

Priključak na lokalni plinovod predviđen je za zgradu mrtvačnice i novu grobnu građevinu, cjevovodom položenim u pristupnoj prometnici i ispod kolno-pješačkih površina.

Članak 33.

Planirani vodoopskrbni cjevovod položen je pristupnom prometnicom do zgrade mrtvačnice i nove grobne građevine, a dalje, do česmi na grobnim poljima, vodit će se unutar grobnih staza.

Članak 34.

Cjevovod kanalizacije sanitarnih otpadnih voda mrtvačnice i nove grobne građevine provest će se u koridoru prilazne ceste s jugoistočne strane obuhvata DPU-a i priključiti na postojeći sustav odvodnje u ulici Rajčevac.

Članak 35.

Oborinske vode s grobnih polja prikupljat će se u odvodne cjevovode postavljene duž grobnih staza. Otvoreni slivni kanali s malim rešetkama postavljaju se uz rub grobnih staza.

Cjevovodi s istočnog dijela DPU-a, odnosno grobnih polja 1-8, starijeg dijela postojećeg groblja, ceremonijalnog trga i parkirališta iza mrtvačnice ulijevaju se u zajednički cjevovod i preko planiranog revizionog okna ispuštaju se u sustav oborinske odvodnje naselja koji prolazi južno od područja obuhvata DPU-a. U ovaj sustav, drenažnim sustavom upuštaju se i procjedne vode iz kazeta za urne.

Cjevovodi s zapadnog dijela DPU-a, odnosno grobnih polja 9-16 i novijeg dijela postojećeg groblja ispuštaju se izvan zapadne granice obuhvata DPU-a u zelenu površinu raspršeno po terenu. U ovaj sustav, drenažnim sustavom upuštaju se i procjedne vode iz grobnica.

Odvodnja viška vode s grobnih slavina mora se odvesti podzemnim cjevovodom, koji će se također spojiti na sustav odvodnje oborinskih voda.

Oborinske vode sa sjevernog parkirališta sakupljaju se zasebno i ispuštaju raspršeno po terenu unutar granice obuhvata DPU-a u sjeverozapadnom i jugoistočnog dijelu obuhvata DPU-a.

Članak 36.

Na groblju je predviđen sustav drenaže kojim se omogućuje spuštanje razine podzemne vode kako bi se omogućile planirane dubine ukopa. U grafičkom dijelu plana prikazani su glavni kolektori drenaže koji su usmjeravajućeg značenja – njihove točne trase treba definirati glavnim projektom sustava drenaže.

4. UVJETI UREĐENJA I OPREME JAVNIH ZELENIH POVRŠINA

Članak 37.

Za područje obuhvata DPU-a zelene i ostale otvorene površine urediti će se u skladu s Planom pejzažnog uređenja koji je prikazan na listu 3A. Postojeće zelene površine zadržavaju se u izvornom obliku i namjeni uz obavezno održavanje.

Članak 38.

Na proširenju groblja planirane su zelene površine uz postojeću izgradnju, grobno polje za urne, kao i zaštitne zelene površine duž ograda i prema naselju.

Članak 39.

Osnovni koncept pejzažnog uređenja groblja temelji se na stvaranju pravilnih grupa grobnih redova omeđenih visokim zelenilom (pravilno oblikovana živica visine do 2,5 m). Između pojedinih grobnih redova planirana je sadnja grmoreda – živice koju treba pravilno oblikovati na visinu od 1,20 m.

Članak 40.

Od opreme površina groblja predviđeno je postavljanje klupa uz staze, spremnika za odlaganje grobnog otpada, koševa za otpatke kao i postavljanje ploča s oznakama grobnih polja, plana groblja te oglasnih ploča.

članak 41.

Duž aleja i glavnih grobnih staza te uz novi oproštajni trg moguća je postava skulptura i memorijalnih obilježja. Na listu 3 i 4a označena su moguća (preporučljiva) mjesta za postavu skulptura i memorijalnih obilježja.

5. MJERE ZAŠTITE PRIRODNIH, KULTURNO-POVIJESNIH CJELINA I GRAĐEVINA I OSTALIH AMBIJENTALNIH VRIJEDNOSTI

Članak 42.

Na području DPU-a nema registriranih zaštićenih prirodnih ni kulturno-povijesnih vrijednosti za koje bi se trebale provoditi mjere zaštite. Ambijentalne vrijednosti štite se uvjetima ovog DPU-a.

Članak 43.

Ukoliko se prilikom zemljanih radova bilo koje vrste naiđe na arheološko nalazište nepokretne ili pokretne arheološke predmete, neophodno je odmah obustaviti daljnje radove i o nalazima hitno obavijestiti nadležni Konzervatorski odjel.

6. MJERE PROVEDBE PLANA

Članak 44.

Da bi se kvalitetno provela realizacija svih planiranih sadržaja na području DPU-a potrebno je pridržavati se svih uputa i uvjeta iz ovoga DPU-a kao i zakonom propisane daljnje izrade dokumentacije.

Treba planirati etapnu izvedbu proširenja groblja. U jednoj etapi moraju se izvesti staze u najmanje jednom grobnom polju i zasaditi biljni materijal za formiranje planiranih živica polja čija se izvedba planira u sljedećoj etapi.

Najmanja jedinica za koju treba izvesti građevinske radove u etapnoj izvedbi groblja je jedan grobni red. Prilikom izvedbe zemljanih grobova potrebno je izvesti i urediti sve okvire u jednom grobnom redu.

7. MJERE SPRJEČAVANJA NEPOVOLJNA UTJECAJA NA OKOLIŠ

Članak 45.

Utjecaj na okolno stanovništvo manifestira se psihološkim djelovanjem i vizualnom izloženošću. S obzirom na vizualnu izloženost cijelo je područje groblja omeđeno postojećim i planiranim visokim zelenilom prema postojećim naseljima.

Članak 46.

Utjecaj na povećanje prometnog opterećenja prisutan je u vrlo maloj mjeri (samo u vrijeme ukopa i u vrijeme vjerskih blagdana). Budući da se radi o relativno malom groblju s 40-45 ukopa godišnje, u odnosu na taj utjecaj nema potrebe poduzimati posebne mjere zaštite.

Članak 47.

Buka koja se javlja na grobljima u redovitom korištenju je zanemariva. Povećana razina buke javlja se samo prilikom ukopa (glazba) te korištenje mehanizacije kod iskopa i održavanja groblja te odvoza komunalnog otpada. Povremena buka ublažit će se sadnjom zelenih površina.

Članak 48.

Tijekom izvođenja radova doći će do povremenog povećanog opterećenja pristupnih prometnica i samog groblja transportnim sredstvima i mehanizacijom. U to vrijeme doći će i do povećanja razine buke te povremenog povećanog onečišćenja zraka (prašina, ispušni plinovi). Ti utjecaji se ne mogu izbjeći, ali su privremeni i ne ostavljaju trajnije posljedice.

Da bi se utjecaj na okoliš sveo na minimum, tijekom izvođenja radova potrebno je:

- sve radove izvoditi tijekom dana
- strogo paziti da se ne oštete postojeće grobne površine
- paziti da se ne oštete postojeća stabla
- Sav višak materijala (iskopana zemlja i sl.) mora se odmah ukloniti izvan obuhvata, na za to predviđeno mjesto
- Postojeće prometnice potrebno je redovito održavati i omogućiti normalno funkcioniranje prometa, kao i funkcioniranje postojećeg groblja.

Tijekom uobičajenog korištenja groblja potrebno je:

- Kod iskopa novih grobnih mjesta paziti da se ne oštećuju postojeća
- Održavati postojeće grobne i pješačke staze
- Redovito održavati i po potrebi obnavljati sve zelene površine
- Redovito odvoziti prikupljeni otpad
- Izvesti sustav za prikupljanje i kontrolirano odvođenje površinskih voda s ciljem snižavanja njihove razine do kote koja će biti najmanje 0,5 m niža od kote dna grobova,

- Redovito kontrolirati sustav odvodnje površinskih voda i po potrebi sanirati neispravne dijelove sustava.

Članak 49.

Do ekološke nesreće na postojećem groblju može doći u slučaju elementarnih nepogoda: potresa, ekstremnih količina padalina i sl. ili požara. U slučaju ekološke nesreće sve mjere koje će trebati poduzeti utvrditi će se posebnim projektom sanacije, ovisno o razmjerima nastale štete.

8. MJERE ZAŠTITE OD POŽARA

Članak 50.

Pristupni putovi za vatrogasna vozila i svu potrebnu vatrogasnu tehniku su kolne i pješačke površine.

U području obuhvata treba izvesti unutarnju hidrantsku mrežu u objektima na groblju sukladno važećoj zakonskoj regulativi i propisanim posebnim uvjetima građenja nadležne stručne službe. Potrebno je osigurati potrebne količine vode za gašenje požara u skladu s odredbama posebnih propisa.

II. GRAFIČKI DIO

III. PRILOZI

A OBRAZLOŽENJE PLANA

UVOD

Temeljem poziva za dostavu ponude Općine Popovača za izradu **Detaljnog plana uređenja groblja u Popovači** (u daljnjem tekstu DPU-a, te ponude broj 046/09-02 od 19.02.2009. god. godine koja je prihvaćena Odlukom od 23. veljače 2009. godine), sklopljen je ugovor o izradi DPU-a (br. 02/09).

Potrebe izrade DPU-a proizišle su iz činjenica da:

- postojeći kapacitet groblja uglavnom je popunjen;
- projekcije kretanja broja stanovnika pokazuju trend starenja stanovništva;
- postoji potreba za kvalitetnim i arhitektonski skladnim uređenjem i proširenjem postojećeg groblja u skladu s tradicijom i novim zahtjevima za sanitarnom i komunalnom opremljenošću.

Na groblje Popovača ukapaju se pokojnici s područja naselja Popovača, Podbrđe i dio naselja Donja Vlahnička.

DPU je izrađen u skladu s odredbama Zakona o prostornom uređenju i gradnji (NN 76/07, 38/09), Pravilnika o sadržaju, mjerilima kartografskih prikaza, obveznim prostornim pokazateljima i standardu elaborata prostornih planova (NN 106/98, 39/04, 45/04 - ispravak i 163/04), Zakona o grobljima (NN 19/98), Pravilnika o grobljima (NN 99/02), u skladu s pravilima struke, važećim tehničkim i drugim propisima i obaveznim standardima.

1. POLAZIŠTA

Područje obuhvata ovog DPU-a definirano je sukladno Urbanističkom planu uređenja naselja Popovača (Službene novine Općine Popovača 8/07).

Izrada ovog DPU-a predviđena je i Odlukom Općinskoga vijeća Općine Popovača o izradi Detaljnog plana uređenja proširenja Popovača - groblje (Službene novine Općine Popovača br. 01/09).

Površina obuhvata DPU-a iznosi oko **4,34 ha**, od čega se **2,46 ha** odnosi na prostor planiranog proširenja groblja.

Za izradu DPU-a Općina Popovača osigurala je digitaliziranu katastarsko-geodetsku podlogu u mjerilu 1:1000.

Opis granice obuhvata

Područje obuhvata DPU-a smješteno je sjeveroistočno od samog centra naselja, a u njegovoj neposrednoj blizini. Sa sjeverne i istočne strane graniči s prostorom individualne stambene izgradnje (duž ulica Rajičevac i A. Nemčića). Na jugoistočnoj strani nalazi se prostor Šumarije. Na južnoj i istočnoj strani nalaze se gradski perivojni prostori i pejzažno zelenilo. Iza zelene površine na zapadnoj strani (koja ujedno služi i kao „tampon-zona“ prema naselju) nalazi se potez višestambenih zgrada.

Urbanističkim planom uređenja naselja Popovača planirano je i zaštitno zelenilo u uskom pojasu između prostora predviđenog za proširenje groblja i postojeće stambene izgradnje istočno od groblja.

1.1. ZNAČAJ, OSJETLJIVOST I POSEBNOSTI PODRUČJA U OBUHVATU DPU-A

Topografski smještaj

Prostor Općine Popovača smješten je u dolini Jelenskoga potoka na južnim padinama Moslavačke gore, u mikroregiji Moslavine. Sa sjeverne strane prostiru se vinorodni obronci Moslavačke gore a Park prirode Lonjsko polje prostire se južno od naselja. Samo središnje naselje Popovača nalazi se cca 30 km sjeveroistočno od županijskog središta grada Siska, 24 km od grada Kutine, te 65 km od Zagreba. Nalazi se na križištu županijskih cesta:

Ž3124 (D43 – Bunjani – Voloder – Kutina – Novska (D312));

Ž3159 (D4 – Popovača (Ž3124); Ž3160 (željeznička postaja Popovača – Popovača (Ž3124));

Ž3131 (Gornja Garešnica (D26) – Gornja Jelenska – Podbrđe (Ž3124);

Na navedenim smjerovima cestovne prometne infrastrukture odvija se i javni cestovni autobusni promet lokalnog, regionalnog, državnog i međunarodnog značaja. Autobusni kolodvor smješten je jugozapadno od mjesta obuhvata DPU-a.

Samo područje obuhvata DPU-a nalazi se sjeveroistočno od samog centra naselja. Posebnost ove lokacije je njena blizina središtu te istovremeno izoliranost od okolne izgradnje budući da je groblje uklopljeno u široki potez zelenila što se provlači kroz cijelo naselje duž potoka Jelenska od sjeveroistoka prema jugozapadu. Ovaj potez obuhvaća perivoj uz bolnicu, perivoj uz školu, groblje te pojas uz potok Jelenska.

Podneblje

Područje Općine Popovača, kao i ostali dio Sisačko-moslavačke Županije, pripada prema Koepenovoj klasifikaciji klimatskom području Cfwbx".To je umjereno topla kišna klima, u kojoj nema izrazito suhog razdoblja tijekom godine, i oborine su jednoliko razdijeljene na cijelu godinu. Najsuši dio godine javlja se u hladno godišnje doba. Najveći dio oborina pada u

vegetacijskom periodu, sporedni oborinski maksimum je u proljeće (svibanj) i kasnom ljetu (srpanj ili kolovoz). Godišnji prosjek oborina je oko 900 mm. Od toga 57% padne u vegetacijskom periodu. Prosječan broj dana sa snježnim pokrivačem je 22 dana na godinu.

Prosječne srednje temperature najhladnijeg mjeseca su iznad -3°C (najčešće 1°C), a najtoplijeg ispod 22°C .

Temperature iznad 30°C mogu se očekivati tijekom srpnja i kolovoza, a niže od -3°C tijekom siječnja i veljače.

Srednje godišnje vrijednosti relativne vlage u zraku iznose oko 81%. Pojava magle je dosta česta.

Prevladavajući smjer vjetra je iz sjeveroistočnog i zatim iz sjeverozapadnog smjera (ljeti). Najjači vjetrovi javljaju u proljeće, a najslabiji u jesen i zimi. Olujni vjetar (sa maksimalnom jačinom od 8 ili više Bofora) vrlo je rijedak. U proljeće se može očekivati oko 8 dana s jakim vjetrom, dok je u ostalim godišnjim dobima to 3 – 4 dana.

OVAKO umjereno kontinentalna klima bez izraženih ekstrema i nepovoljnih meteoroloških elemenata, ne postavlja nikakva ograničenja u izgradnji i organizaciji prostora.

Geološka, reljefna i pedološka obilježja

Područje Općine nalazi se na razmjerno mladim reljefnim oblicima. Ravničarski aluvijalni dio (južni dio Općine) prostire se uz tok rijeke Lonje (sliv rijeke Save). Moslavačka gora je niska - vrh Hunka doseže tek 490 m, granitne je jezgre bez mezozojskih naslaga. Uz savsko-lonjsku udolinu, na njenim južnim obroncima i spoju s ravničarskim područjem, smjestila se većina naselja. Područje prigorja podložno je eroziji, pa su građevna područja u tim predjelima potencijalno izloženi klizanju terena. Unutar obuhvata ovoga DPU-a takvih područja nema.

Popovača se nalazi na prostoru koji u pedološkom smislu spada u područje tala na lesu, rastresitim lesolikim supstratima diluvija i postdiluvija, ponegdje na pjescima i šljuncima. Velikim dijelom ovdje su zastupljena tla visokog boniteta i predstavljaju značajne resurse za intenzivan i svestran način iskorištavanja zemljišta. To su najzastupljenija tla 4. geomorfološke grupe tala na lesu i lesolikim supstratima povoljnih hidropedoloških osobina 2.-3. bonitetne klase, a bonitet zemljišta na nagnutim zemljištima znatno niži (Bilogora, Moslavina). Za ovo podpodručje značajno je intenzivno ratarstvo. Na nagnutim površinama povoljne lokalne klime na ovom podpodručju zemljište se iskorištava za vinograde i voćnjake, a na najzapadnijem dijelu i za šume. (P. Kovačević). U općini Popovača prevladavaju hidromorfna tla. Oko 35% područja zahvaćaju obradive površine visoke kvalitete i bonitetne klase.

Na području DPU-a pojavljuje se ilovača.

Područje obuhvata DPU-a nalazi se unutar mogućeg javljanja potresa intenziteta VII° MCS ljestvice.

Hidrografske značajke

U širem prostoru Općine Popovača osnovnu ulogu u vodosustavu ima rijeka Lonja. Padine Moslavačke gore predstavljaju područje s većim brojem ponajprije bujičnih vodotoka s vrlo složenim hidrografskim prilikama.

Svi vodotoci se usmjeravaju izravno ili melioracijskim kanalima prema rijeci Lonji, odnosno posredno u rijeku Savu. Za zaštitu područja od plavljenja planiran je sustav zaštite preko kanala Lonja-Strug (djelomice izveden), koji protječe Općinom Popovača na duljini od 11 km.

U blizini obuhvata DPU-a protječe potok Jelenska, glavni vodotok ovog područja koji skuplja vode iz nekoliko manjih potoka.

Podzemne vode na području DPU-a nalaze se na 1,60 – 2,00 m dubine.

Vegetacija

Na području prevladava nizinski vegetacijski pojas obilježen šumama hrasta lužnjaka, poljskog jasena, crne johe, vrbe i topole. Ovakav pokrov uvjetovan je prisutnošću površinske i podzemne vode, te hidromorfnim tlima. Uz riječna korita i bare karakteristične su ritske šume, šibljaci rakite (*Salicetum purpureae*), šume bijele vrbe s broćikom i crnom johom (*Galio – salicetum albae*).

U poplavnim depresijama i nizinama koje dugo zadržavaju oborinske vode rastu subpanonske, nizinske šume hrasta lužnjaka (*Genisto elatae – Quercetum roburis*), te (*Carpino betuli – Quercetum roburis*). Na obroncima Moslavačke gore pojavljuje se ilirska šuma hrasta kitnjaka i običnoga graba (*Epimedio-Carpinetum betuli*).

Na ovom području šume su dobrim dijelom iskrčene i pretvorene u obradivo zemljište, zasađeno pretežno kukuruzom, pšenicom, krumpirom te vrtnim kulturama. Voćnjaci se nalaze uglavnom u sklopu okućnica i manjih su površina. Na brežuljkastim predjelima uzgaja se vinova loza.

Na području DPU-a nema zaštićenih prirodnih i krajobraznih vrijednosti, ni tragova autohtone vegetacije.

Postojeće groblje ograđeno je živicom od tuje. Ispred mrtvačnice, između oproštajnog trga i posjeda Šumarije nalaze se stara stabla smreke, breza i hrastova. Na prostoru nekadašnjeg napuštenog groblja (južno od današnjeg groblja) nalazi se šumarak sastavljen uglavnom od hrastova, breza i smreka, koji predstavlja lijepi zeleni pojas prema prometnici i naselju na jugu.

1.1.1. Obilježja izgrađene strukture i ambijentalnih vrijednosti

Postojeće groblje u Popovači smješteno je na približno istoj lokaciji nekadašnjeg groblja s drvenom kapelicom posvećenoj Sv. Jurju, koja je srušena 1965. godine. Na njenom mjestu podignuta je mrtvačnica.

Prostor za proširenje groblja definiran je Urbanističkim planom naselja Popovača sjeverno i istočno od postojećeg groblja. Tu se nalazi prostor individualne stambene izgradnje. Radi se o izgradnji s uglavnom obiteljskim kućama s okućnicama. Na jugoistočnom dijelu postojeće groblje graniči s prostorom Šumarije. Južno od postojećeg groblja, u zelenom pojasu nalaze se ostaci nekadašnjeg groblja.

U neposrednoj blizini groblja nalaze se vrijedni krajobrazni prostori:

- perivoj uz zgradu Šumarije,
- pejzažni potez zapadno od groblja, koji ga ujedno odvaja od najužeg središta naselja,
- dolina potoka Jelenska (iza sklopa Šumarije).

Sjeverno od najstarijeg dijela groblja krajem 20. stoljeća napravljeno je proširenje groblja prema „Urbanističkom projektu mjesnog groblja u Popovači“ (Općinski zavod za prostorno planiranje, građevinarstvo, stambene i komunalne poslove i zaštitu čovjekove okoline, Kutina – projektanti Jakša Barbir, dipl.ing.arh. i Anđelka Vugrin, dipl.inž.polj.). Ovo proširenje groblja karakterizira kasnomodernistički koncept oblikovanja s geometrijski pravilno ustrojenim grobnim redovima i poljima i sa širokom središnjom alejom u smjeru sjever – jug. Groblje je obrubljeno visokom živicom od tuje.

1.1.2. Prometna, telekomunikacijska i komunalna opremljenost

Prometna opremljenost

Područje obuhvata DPU-a smješteno je u samom naselju Popovača, gotovo u njegovom centru. Javni prijevoz autobusima omogućen je s južne strane na Sisačkoj i Kutinskoj cesti.

Autobusni kolodvor nalazi se u zoni pješačke udaljenosti do groblja. Željeznički kolodvor nalazi se oko 2km južno od groblja.

Do glavnog ulaza u postojeće groblje dolazi se s južne strane ulicom Rajčevac koja izlazi na Kutinsku ulicu.

Parkiralište je osigurano uz mrtvačnicu, zapadno od mrtvačnice nalazi se 13 parkirnih mjesta a iza (sjeverno) još 10 parkirnih mjesta. Parkiranje se danas odvija i duž pristupne prometnice.

Telekomunikacije

Telekomunikacijski sustav Sisačko-moslavačke županije uključuje Općinu Popovača u međunarodni telekomunikacijski promet preko međunarodne centrale u Zagrebu posredstvom tranzitne AXE 10 centrale u Sisku.

Energetski sustav

Područje Općine Popovača sa svojim naseljima uključeno je u energetski – elektroopskbnni sustav preko transformatorskog i rasklopnog postrojenja TS 35/10 kV u Popovači. Preko TS 35/10 kV provodi se daljnja distribucija električne energije unutar područja općine na naponskoj razini 10 kV (dalekovodi 10 kV i transformatorske stanice 10/0,4 kV).

Plinoopskrba

Cijelo naselje Popovača je plinificirano, a postojeći sustav je koridorima, kao i dimenzijama cijevi ostvario pretpostavke za kvalitetnu funkcionalnu nadogradnju.

Vodoopskrba

Vodoopskrba naselja Popovače riješena je u sklopu regionalnog vodoopskrbnog sustava Moslavačke Posavine. Za opskrbu Popovače i okolnih naselja koristi se podzemna voda iz crpilišta Ravnik. U rad crpilišta uključeno je 8 (osam) bunara, a obrada vode se provodi na lokaciji samoga crpilišta.

Postojeća vodoopskrbna mreža pokrivena je uglavnom $\Phi 160$, $\Phi 110$ i $\Phi 90$ mm i sada zadovoljava postojeće stanje i potrebe za vodom.

Odvodnja otpadnih voda

U okvirima postojeće izgrađenosti infrastrukturnih sustava na području Općine Popovača uglavnom nije izveden sustav odvodnje, kao dio ukupnog vodnogospodarskog sustava. Unutar prostora Općine Popovače izgrađeno je približno 10 km kanalske mreže mješovitog sustava odvodnje, i to uglavnom u mjestu Popovača i nešto u Voloderu.

Cijelo područje grada/naselja Popovača razdijeljeno je u dva podsliva i to: zapadni s kolektorom $\Phi 60$ cm u Sisačkoj ulici, te istočni s kolektorom $\Phi 60$ cm u Kolodvorskoj ulici.

Za zapadni sliv usvojen je mješoviti sustav kanalizacije, koji prikuplja oborinske i sanitarne vode. Postojeće stanje sekundarnih kanala uglavnom zadovoljava svojim kapacitetom, ali će kolektor u Sisačkoj ulici trebati sanaciju i proširenje.

Za istočni sliv usvojen je djelomični mješoviti sustav, a djelomično radijalni sustav kanalizacije. Postojeće stanje sekundarnih kanala zadovoljava, s iznimkom kolektora u Kolodvorskoj ulici koji treba sanaciju i proširenje.

Zbrinjavanje otpada

Otpad s područja DPU-a sakuplja se u kontejnere i zbrinjava s ostalim otpadom naselja. Cjelovito zbrinjavanje otpada riješeno je na razini Sisačko-moslavačke županije i Općine Popovača, a lokacija deponija nalazi se izvan naselja.

1.1.3. Obveze iz planova šireg područja

Izvod iz Prostornog plana uređenja Općine Popovača

Iz Prostornog plana uređenja Općine Popovača preuzete su planske smjernice i mjere za namjenu površina, osnovne prometne, komunalne i infrastrukturne koridore kao i za područja posebnih uvjeta korištenja.

Kako se prostor postojećeg i planiranog proširenja groblja nalazi unutar obuhvata Urbanističkog plana uređenja naselja Popovača osnovne smjernice za uređenje prostora preuzete su iz UPU-a.

Prostornim planom uređenja (PPU) Općine Popovača predloženi su sljedeći dijelovi prirode za zaštitu na temelju Zakona o zaštiti prirode u sljedećim kategorijama:

U kategoriji spomenik parkovne arhitekture:

1. perivoj oko dvorca Erdödy (današnje neuropsihijatrijske bolnice dr. Ivan Barbot);
2. perivoj uz zgradu Šumarije;
3. gaj između crkve i groblja u Popovači.

Izvod iz Urbanističkog plana uređenja naselja Popovača

Urbanistički plan uređenja naselja Popovača predstavlja, u hijerarhiji prostornih planova, neposredni plan višeg reda za prostor ovog DPU-a.

UPU-om je, uz postojeće groblje površine 1,88 ha predviđeno proširenje prema sjeveru i prema zapadu na površini od 1,89 ha. Planirane površine za groblje predviđene su, osim ukopnih mjesta, također za ostale prateće sadržaje za potrebe groblja (mrtvačnica, prodaja cvijeća i svijeća, priručna parkirališta i dr.).

UPU-om su dane i smjernice za izvedbu detaljnih planova uređenja u kojima stoji:

Proširenje groblja (DPU Popovača-Groblje)

Plan treba obuhvatiti postojeće groblje i prostor proširenja groblja, a preporuča se uključiti u obuhvat i dodirni krajobrazni pojas (Z, Z1) koji može biti u funkciji vizualne zaštite i smještaja pratećih sadržaja groblja. Planom treba ispitati mogućnosti stvaranja novih ulaza u groblje na sjevernom (kolni i pješački) te zapadnom dijelu (pješački). Osobitu pozornost treba posvetiti perivojnom oblikovanju groblja (postojećeg i planiranog proširenja) kako bi groblje bilo skladno uklopljeno u središnji krajobrazni pojas Popovače. Prije izrade DPU-a potrebno je provesti preparcelaciju zemljišta.

UPU-om utvrđuje se (kao planska mjera) zaštita sljedećih vrijednih prirodnih predjela:

- Kao osobito vrijedan prirodni krajobraz (na karti 3. Uvjeti korištenja, uređenja i zaštite površina označeni oznakom PK i brojevima 1 i 2) zaštićuje se pejzažni potez upuštenog terena između groblja i kuća uz Vinogradsku ulicu (oznaka PK1) i pojas potoka Jelenska na potezu obuhvata ovoga UPU-a (oznaka PK2).

U procesu izrade UPU-a Uprava za zaštitu prirode Ministarstva kulture RH izdala je sljedeće uvjete i mjere zaštite prirode, koji su uključeni u plansko rješenje:

- *U cilju poboljšanja ekoloških i mikroklimatskih prilika mora se stvoriti kvalitetan pejzažno-perivojni sustav grada u obliku mreže parkova, drvoreda i tratina koji prožima grad te se povezuje s prirodnim područjem izvan grada;*

Prilikom oblikovanja i uređenja pejzažno-perivojnih površina u što većoj mjeri treba zadržati postojeću vegetaciju, a za sadnju treba koristiti autohtone biljne vrste;

Prilikom planiranja pojedine dijelove koji su do sada neizgrađeni treba sačuvati kao zaštitne pejzažne površine, a što veći dio treba sačuvati i pretvoriti u javne krajobrazno-perivojne površine;

U što većoj mjeri potrebno je zadržati prirodne kvalitete prostora, odnosno planiranje provesti tako da se očuva cjelokupan prirodni pejzaž;

U što većoj mjeri potrebno je sačuvati prirodnu vegetaciju te ju ugraditi u krajobrazno uređenje.

1.1.4. Ocjena mogućnosti i ograničenja uređenja prostora

Temeljem Zakon o prostornom uređenju i gradnji (NN 76/07) svaki zahvat u prostoru provodi se u skladu s dokumentima prostornog uređenja i posebnim propisima te drugim Zakonima relevantnim za problematiku koja je predmet ovoga DPU-a.

Područje obuhvata DPU-a danas je djelomično izgrađeno i na njemu se nalazi postojeće groblje s mrtvačnicom i spremištem.

Pogodnost lokacije proizlazi iz postojeće lokacije groblja i neizgrađenog okolnog prostora koji omogućuje proširenje, dobre prometne povezanosti kao i činjenice da se lokacija nalazi izvan vodozaštitnih područja. Teren je blago nagnut pa se za vrijeme većih padalina kada se pojavljuju povišene podzemne vode, na ovom prostoru neće zadržavati predugo.

Površinom lokacija zadovoljava zahtjev za pretpostavljeni broj ukopnih mjesta.

Prometna povezanost lokacije s okolnim naseljima je vrlo dobra s obzirom da je smještena neposredno uz županijsku cestu (Kutinska ulica).

Mogućnost priključka na komunalnu infrastrukturu je dobra, obzirom na postojanje iste u neposrednoj blizini (ulica Rajčevac).

Budući da se groblje nalazi u blizini izgrađenih područja naselja posebnu pažnju trebati će posvetiti oblikovanju kontaktnih predjela groblja. Kako je groblje dio šireg poteza zelenila, posebnu pažnju treba posvetiti pejsažnom oblikovanju groblja i njegovom što skladnijem uklapanju u okolni prostor.

Na području DPU-a nema drugih ograničenja niti mogućnosti koje bi se trebale posebno vrednovati tijekom izrade DPU-a.

2. PLAN PROSTORNOG UREĐENJA

2.1. PROGRAM GRADNJE I UREĐENJA POVRŠINA I ZEMLJIŠTA

Za bolje razumijevanje terminologije donosi se priloženi pojmovnik, u kojem su detaljno obrazloženi pojmovi koji se upotrebljavaju u nastavku teksta:

- **groblje** je prostor na kojemu se vrši polaganje posmrtnih ostataka umrlih, a sastoji se od unutrašnjeg prostora (površine za ukop; oproštajni, prateći i pogonski dio) i vanjskog prostora (prometne površine, parkiralište i ostale usluge).
- **grob** – grobno mjesto, odnosno ukopno mjesto u zemlji. Grob je planiran kao zemljani ili kazeta za urne
- **zemljani grob** – je mjesto za ukop lijesa direktno u zemlju s betonskim okvirom
- **grobница** – armirano-betonska građevina, u koju se na metalnu ili betonsku konstrukciju polažu lijesovi i koja je zatvorena demontažnom betonskom ili kamenom pločom, a veličina grobnice ovisi o tome služi li za pojedinačni ili dvojni ukop
- **kosturnica** – ili osarij služi za konačni smještaj kostiju nakon isteka roka mirovanja, kada se na polju provodi prekapanje i priprema polja za ponovne sahrane
- **kazeta za urne** – je gotova armirano-betonska “kutija” koja se ukapa u teren te se u nju polažu urne s pepelom pokojnika
- **grobni redovi** – sastoje se od niza grobnih mjesta (grobova)
- **grobno polje** – više grobnih redova s grobnim i pristupnim stazama
- **glavna grobna staza** – staza koja povezuje grobna polja s odmorištima i proširenjima
- **grobna staza** – povezuje grupe grobova u grobnom polju ili red grobova
- **pristupna staza** – staza do grobnog mjesta
- **oproštajno-ceremonijalni sklop** s otvorenim i zatvorenim oproštajnim prostorima

Veličine grobnih polja proizašle su iz koncepta prostorne organizacije uzimajući u obzir propisane najveće udaljenosti pojedinog grobnog mjesta od ruba grobnog polja, maksimalnu dužinu grobnog reda te maksimalnog broja grobnih mjesta u pojedinom grobnom polju.

Na planiranim grobnim poljima predviđeno je uređenje slijedećeg broja grobnih mjesta:

- 380 jednostrukih grobova
- 412 dvostrukih grobova
- 42 jednostruke grobnice
- 102 dvostrukih grobnica
- 48 kazeta za ukop urni.

Iz čega proizlazi da je na groblju planirano **4542** ukopnih mjesta, odnosno po tri mjesta u jednostrukim grobovima i grobnicama, po 6 mjesta u dvostrukim grobovima i grobnicama te po 4 mjesta za urne u svakoj kazeti.

Širina novoplaniranih glavnih grobnih staza, kao i ostalih grobnih staza, utvrđena je na način da se omogući neometano kretanje sprovoda rubom grobnih polja s kolicima s lijesom pokojnika. Lijes pokojnika se po potrebi može provesti do grobnog mjesta ukopa i po grobnim stazama unutar grobnog polja. Uzdužni nagib glavnih grobnih staza je planiran tako da se omogući pristup kolicima s lijesom i ugodno hodanje u grobnoj povorci. Uzdužni nagib glavnih grobnih staza određen je s cca 2% kako bi se omogućilo pristup do svakog grobnog mjesta.

Širina aleja i glavnih grobnih staza (između grobnih polja) iznosi 3 m, a ostalih grobnih staza između polja i unutar polja 1,60 m.

Uz glavne staze planirana su proširenja – odmorišta koja su vidljiva na detaljnom listu br. 4a. Na tim površinama predviđena je postava klupa za odmor, a po potrebi mogu se postaviti i manji koševi za otpatke.

U svim grobnim poljima predviđena su i mjesta za postavu grobnih slavina, vješalica za kantice za zalijevanje te spremnika za grobni otpad.

2.1.1. Izvješće o pogodnosti lokacije

Groblje je smješteno u središnjem dijelu samog naselja Popovača u zelenom pojasu koji Popovači daje prepoznatljivu vizuru. Do groblja postoji javni prijevoz što je posebna pogodnost za posjetitelje.

Groblje ima priključak na elektroopskrbnu i vodoopskrbnu mrežu. Ostala komunalna infrastruktura nalazi se ili je planirana u ulici Rajčevac. Može se konstatirati da je s gledišta smještaja i prometne povezanosti, te infrastrukturne opreme, groblje smješteno na vrlo povoljnom položaju. Ravan, do blago nagnut teren omogućuje najracionalnije iskorištenje raspoložive površine.

Prostor na kojem se nalazi groblje nalazi se na području tala na lesu, rastresitim lesolikim supstratima diluvija i postdiluvija, ponegdje na pijescima i šljuncima. Ovaj tip tala relativno je pogodan za ukop. Pogodnost tala za ukop može se poboljšati nasipavanjem i drenažom.

Problem ovog prostora je povremena pojava visokih podzemnih voda. Kolebanje vodostaja podzemnih voda kreće se oko 1,5 m, pa je kod određivanja dubine ukapanja nužno uzeti u obzir maksimalni vodostaj i distancu između poklopca lijesa i površine terena. Ova se distanca kreće između 1 i 1,5m.

Na sjevernom i istočnom dijelu, u neposrednoj blizini obuhvata nalaze se obiteljske kuće. Prema tim područjima podići će se zaštitno zelenilo.

Na području samog obuhvata nema zaštićenih prirodnih ni kulturno-povijesnih vrijednosti, ali se one nalaze u neposrednoj blizini (kompleks Šumarije, staro napušteno groblje, perivoj).

Upravo njihova blizina daje groblju posebno obilježje i vrijednost, pa će se uz pažljivo parkovno uređenje samog proširenja groblja i njegove najbliže okolice, postići uklapanje u prirodno okruženje.

2.1.2. Program potreba, proračun dimenzija groblja i sadržaja s iskazom površina, brojem i kapacitetom ukupnih mjesta

Općina Popovača spada u naselja koja u posljednjim godinama bilježe stalan blagi porast stanovnika. Na groblju Popovača pokapaju se umrli iz naselja Popovača, Podrbđe i dio Donje Vlahničke. Procijenjeni broj stanovnika koji koriste prostor groblja je oko 5.000 stanovnika. Na postojećem groblju kapaciteti za ukop bliže se potpunom iskorištenju raspoloživih prostora pa je potrebno planirati daljnje proširenje groblja.

Pravilnikom o grobljima (NN 99/02) dimenzioniranje groblja vrši se prema potrebama ukopnih mjesta a na temelju podataka o broju ukopa dnevno ili godišnje, uzimajući u obzir gravitacijsko područje i stanovništvo, smrtnost te vrijeme mirovanja koje se kreće od 15 – 30 godina. Potrebne površine ukopnih mjesta utvrđuju se na temelju broja sahrana, tipa i broja grobnih mjesta i potrebne površine za grobno mjesto te površine za ostale sadržaje na način da je potrebno predvidjeti 2 m² po stanovniku za ukop.

Međunarodni standardi definiraju sljedeće zahtjeve u pogledu prikladnosti tla za zemni ukop:

- dobro prozračenje do dna groba (1,80 m prosječno)
- mogućnost ugradnje filterskog (pufer) sloja ispod podnožja groba, poželjne debljine 30 – 70 cm
- nivo podzemne vode dublji od 2,50 m ispod gornje površine grobne parcele.

S obzirom na pedološke nalaze na prostoru predviđenom za proširenje groblja, nameće se potreba preciznog utvrđivanja rotacionog turnusa.

Rotacioni turnus je vremensko razdoblje koje počinje ukopom, a završava se potpunom mineralizacijom organske tvari. U optimalnim uvjetima to za umrle odrasle osobe iznosi 7-godina, a za umrlu djecu 4-5 godina. Da bi se otklonili svi mogući pragovi zasićenja tla i njegova

higijensko-sanitarna opterećenja, uvriježeno je stručno stanovište po kojemu je u procesu dimenzioniranja groblja potrebno računati s dvostrukim vremenom mirovanja od onoga koje objektivno dopuštaju prirodni uvjeti lokacije. Iz toga proizlazi trajanje rotacionog turnusa u trajanju od 17,5 godina, koji može osigurati sve potrebne biološko-ekološke i higijensko-sanitarne uvjete.

Uzimajući u obzir prosječni broj ukopa na postojećem groblju u Popovači razdoblju 2000. – 2005. godine iznosi oko 45 ukopa godišnje, odnosno da će biti potrebno osigurati oko **40 novih ukopnih mjesta** godišnje za potrebe ukopa na lokaciji proširenja groblja.

Za potrebni proračun veličine groblja nužno je odrediti stopu mortaliteta za gravitacijsko područje. Prema raspoloživim statističkim podacima stopa mortaliteta posljednjih godina stalno bilježi sve niže i niže vrijednosti, pa se za pretpostavku uzima planirana prosječna vrijednost stope mortaliteta od 10%.

Vijek trajanja života za Hrvatsku prema stručnim procjenama iznosi za muškarce 67,7 godina i za žene 73,2 godine, ili prosječno nešto iznad 70 godina. S obzirom da tek oko 12% populacije Popovače prelazi starosnu dob od 65 godina (oko 550 stanovnika), u daljnjem postupku koristit će se vrijednost od 70 godina kao pretpostavljeni prosječni vijek za područje Grada.

Za ispravno dimenzioniranje groblja važna je procjena broja stanovnika u nekom budućem razdoblju. Prema popisu stanovništva 2001. godine Popovača je zajedno s naseljima Podbrđe i Donja Vlahnička imala 5.070 stanovnika, dok se za slijedeće plansko razdoblje do 2015. godine može pretpostaviti da će navedena naselja imati oko 6.000 stanovnika, što je ujedno i polazna veličina za izradu daljnjih proračuna.

Proračun dimenzija groblja i sadržaja s iskazom površina

Za ovu prigodu, od dvanaest uobičajenih metoda obračuna, razmatrane su tri najčešće metode za proračun potrebe površine groblja:

- metoda primjene urbanističkih normativa,
- metoda Hansa Schwenkela,
- metoda Louisa Souliera (francuska metoda).

a) – Metoda primjene urbanističkih normativa

Kriterij za dimenzioniranje predstavlja osiguranje 0,4 ha površine potrebne za svakih 1.000 planiranih stanovnika. U tom kontekstu površina groblja iznosi:

$$P = 6 \times 1.000 \text{ st} \times 0,4 \text{ ha} = \mathbf{2,4 \text{ ha}}$$

Egzaktno primjenjujući navedeni urbanistički normativ, za izgradnju novog groblja u Popovači bilo bi dostatno osigurati 2,4 ha površine. Uz prosječnu površinu grobnog mjesta od 15 m² proizlazi da bi se na ovoj površini moglo urediti cca **1.600 grobnih mjesta**. Odabrana lokacija, po ovoj metodi premašuje potrebe.

Nedostaci metode primjene urbanističkih normativa su:

- ne oslanja se na kakvoću tla s obzirom na prikladnost za zemni ukop (zanemaruje pedološko-ekološke, vegetacijske i mikroklimatske karakteristike područja), pa time ne uzima u obzir vrijednost rotacionog turnusa
- apstrahira demografske podatke bitne za namjenu osnivanja groblja (stopa mortaliteta i trajanje prosječnog životnog vijeka stanovništva)
- ne definira tip i karakter groblja (pejzažno-šumsko, parkovno, arhitektonsko-intenzivirano)
- zanemaruje u cjelini sve ostale prostorne i druge komponente koje neki prostor bonificiraju kao moguću lokaciju za osnivanje groblja.

b) – Metoda Hansa Schwenkela

Ova je metoda među standardima koji se za planiranje novih groblja primjenjuju u Europi. Veličina grobnih parcela i potreba za ostalim površinama na groblju, te ostale komponente koje ova metoda vrednuje u približnoj mjeri odgovaraju potrebama i navikama stanovništva Sjeverne Hrvatske.

Ovu metodu determiniraju slijedeći izrazi:

G	= broj grobnih mjesta
GM	= bruto površina grobnog mjesta
PP	= površina grobnih parcela
PG	= površina groblja
K	= stopa mortaliteta
S	= planirani broj stanovnika
T	= rotacioni turnus
1.25	= korekcijski faktor k

Primjenom matematičkih izraza iz sklopa ove metode utvrđuje se broj potrebnih grobnih mjesta za planirano stanovništvo, te ukupna potrebna površina groblja.

Za valjanu procjenu dimenzioniranja groblja potrebno je utvrditi bruto površinu grobnog mjesta. Bruto površina jednog grobnog mjesta od 5,70 m² planska je pretpostavka kojom ćemo se dalje koristiti u primjeni ove metode, a uzima u obzir veličinu parcele grobnice, bočni razmak između grobova, razmak između uzglavlja grobova te širinu prilazne staze.

Budući da se teži programskom ostvarenju tipa groblja s pretežno pejzažno-parkovnim karakterom, predlaže se da planirana veličina bruto grobnog mjesta iznosi 8,5 m², u čemu neto površina grobnog mjesta iznosi oko 35%.

Ovako planirana veličina bruto grobnog mjesta uključuje ukupnu površinu grobnih parcela, razvedeni sistem staza unutar parcela, primjereno oblikovane zelene površine (s vrtno-tehnički oblikovanim trgovima i alejama, te formiranim obodnim zelenim pojasom s mogućnošću ostvarenja sistema eventualnih zelenih arkada u njegovu sklopu), ili pak grobnih mjesta višeg umjetničkog dojma.

Modifikacija bruto grobnog mjesta prema vrijednosti nižoj od 8,5 m² svakako bi išla nauštrb pejzažno-parkovne kvalitete groblja. Na osnovi predloženih planskih pretpostavki veličine grobnog mjesta i navedenih kriterija koji se ugrađuju u matematički izraz Hans Schwenkelove metode utvrđuje se potrebni broj grobnih mjesta, kao i ukupno potrebna površina za proširenje groblja u Popovači.

Konstitutivni dio formule za izračunavanje broja grobnih mjesta je i korekcijski faktor s vrijednošću od 1,25, a usvaja se kao rezultat provedenih analiza o nemogućnosti ponovnog korištenja cijele ukopne površine groblja istovremeno u kontekstu stanovitih diferenciranih vrijednosti rotacionog turnusa za razna grobna mjesta, što se na promatranoj lokaciji groblja kreće u rasponu 15 -20 godina.

U skladu s iznijetim izračunava se:

a) broj grobnih mjesta

$$G = \frac{K}{1.000} \times S \times T \times k$$

$$G = \frac{10}{1.000} \times 6.000 \times 17,5 \times 1,25$$

G = 1.312 ili cca 1.300 grobnih mjesta

b) površina groblja

GM (bruto površina grobnog mjesta) = 8,5 m²

PP = GM x G

PP = 8,5 x 1.300

PP = 11.050 m² ili cca **1,1 ha**

S obzirom da izračunata površina ima osnovu u dimenzioniranoj vrijednosti grobnog mjesta od 8,5 m², što već samo po sebi osigurava kvalitetnu pejzažno-parkovnu obradu, ne bi nužno trebalo osiguravati posebno velike površine za prateće funkcije groblja.

Naime, uobičajeni odnos površina za sahranjivanje i površina za prateće funkcije iznosi od 30:70 (kod izrazito pejzažnog) do 60:40 (kod arhitektonskog) ovisno o tipu i karakteru groblja.

U slučaju ovog groblja, kod kojega već i površina od 1,1 ha u dobroj mjeri anticipira i neke pejzažno-parkovne kvalitete budućeg groblja – smatra se da bi površina od 40% zadovoljavala sve potrebe za pratećim sadržajima groblja. Faktično raspoloživi višak prostora bonificira kvalitetu groblja u smjeru njegovog izrazitijeg pejzažno-parkovnog karaktera. U skladu s iznijetim potrebna ukupna površina groblja iznosi:

$$PG = 11.100 \text{ m}^2 + \frac{2}{3} \times 11.100 \text{ m}^2$$

PG = 11.100 + 7.400

PG = 18.500 m² ili cca **1,8 ha**

Ako podijelimo izračunatu površinu s planiranim brojem grobnih mjesta dobiva se površina od (18.500 m² :1.300 grobnih mjesta) = 14,23 m² ili okvirno 14,5 m² stvarne površine groblja po jednom grobnom mjestu.

Raspoloživa površina osigurava potrebnih 1.300 grobnih mjesta, čime se odnos između površine parcele za ukop (u kojoj je već sadržana pejzažno-parkovna komponenta) i površine namijenjene ostalim sadržajima ostvaruje i u znatno povoljnijem omjeru, pa bi se u tom smislu novo groblje moglo realizirati s naglašenim pejzažno-parkovnim karakterom. Ovakva programska orijentacija isključila bi svaku potrebu za korištenjem dodatne (rezervne) površine.

Rezultat dobiven primjenom ove metode u kontekstu potrebe za osiguranjem potrebne površine znatno je egzaktniji i precizniji od metode što proizlazi iz primjene urbanističkih normativa. Ima uporište u prirodnim uvjetima lokacije i demografskim značajkama stanovništva – bitnim činiocima u suvremenom planiranju groblja. Njena primjena u punoj mjeri afirmira i sve ostale komponente (sociološke, ekološke, oblikovne i druge) planiranja groblja, a osobito se to odnosi na mogućnost formiranja pejzažno-parkovnog tipa groblja na promatranoj lokaciji.

Mogućnost stanovite diferencirane primjene egzaktnih vrijednosti rotacionog turnusa na pojedinim prostornim segmentima promatrane lokacije – u fazi izrade detaljnijih nivoa planova i projekata – daje ovoj metodi još izrazitiju podršku. Plan razmještaja grobnih parcela definirati će određeniju gustoću rastera grobnih mjesta maksimalno usklađenu sa stupnjem prikladnosti pojedinih prostornih jedinica za zemni ukop (od 15 do 20 godina), u čemu je sadržana i mogućnost tzv. „dodatne uštede prostora“.

c) – Metoda Louisa Souliera (francuska metoda)

Ova se metoda u velikoj mjeri primjenjuje u planiranju groblja, ne samo u Francuskoj, već i u brojnim europskim zemljama, napose u sredozemnom području. Ova metoda predstavlja izraz svih sagledivih komponenti bitnih za „trajno“ suvremeno uređenje groblja. Njena primjena posebno ističe mogućnost „zelene koncepcije“ cjeline groblja razvedenog na valovitom (plastičnom) terenu. Nepraktičnost primjene ove metode za slučaj konkretne lokacije u Popovači sadržana je u činjenici da se ista zasniva na veličini gradova od 20.000 stanovnika ili 5.000 ukopnih (grobnih) mjesta. Ne ulazeći u razloge (ne)praktičnosti primjene ove metode,

planirana (dimenzionirana) površina groblja po njoj utvrđena rezultanta je matematičkog izraza slijedećih datosti:

S = tražena površina
 N = planirani broj stanovnika
 R = trajanje rotacionog ciklusa
 A = prosječna životna dob
 2 m^2 = površina ukopnog mjesta

K = koeficijent koji se primjenjuje zbog rezervacije površina pratećih funkcija i sadržaja, zelenila i drugog

Površina groblja proizlazi iz primjene slijedeće formule:

$$S = \frac{N \times R}{A} \times 2 \text{ m} \times K$$

$$S = \frac{6.000 \times 17.5}{70} \times 2 \times K = 3.000 \times K$$

Određivanje koeficijenta K je varijabilno, a poglavito ovisi o kakvoći tla i izboru tipa groblja (gustoći ukopa). Da bi groblje imalo iole kakav-takav parkovni tretman, uzima se „5“ kao minimalni, ali još uvijek dopustivi koeficijent K.

Po toj osnovi površina groblja bi iznosila:

$$S = 3.000 \times 5$$

$$S = 15.000 \text{ m}^2 \text{ ili cca } 1,50 \text{ ha}$$

Kao što je već prethodno istaknuto primjena ove metode idealna je za gradove planiranog broja stanovnika od 20.000, za koje se iskazuje potreba od 5.000 grobnih mjesta. Po analogiji 5.000 ukopnih mjesta na 20.000 stanovnika u slučaju groblja u Popovači, to bi iznosilo (6.000 : 4) 1.500 jedinica, pa bi se tako očitovala i dosta velika podudarnost ove metode s metodom Hansa Schwenkela glede utvrđivanja (dimenzioniranja) potrebe broja grobnih mjesta.

S obzirom da se njome iskazuje manja potreba za planiranom površinom (1,50 ha) od površine izračunate Schvenkelovom metodom (1,8 ha), proizlazi da se njome pretpostavlja veća gustoća pokapanja, čime se ujedno afirmira i slabija izraženost pejzažno-parkovnog karaktera groblja.

Sumarni rezultati proračuna veličine groblja iznijeti su u donjoj tablici:

Naziv metode	Potrebni broj grobnih mjesta	Površina groblja
Metoda primjene urbanističkih normativa	1.600	2,4 ha
Metoda Hansa Schwenkela	1.300	1,8 ha
Metoda Louisa Souliera	1.500	1,5 ha
Prosječno	1.460	1,9 ha

Uzimajući u obzir sve iznijete dileme o (ne)praktičnosti primjene pojedinačno opisanih metoda, s obzirom na raspoloživu površinu, potrebe i navike stanovništva, kao i prirodne uvjete lokacije, kao optimalno rješenje nameće se program planiranja oko 1.500 grobnih mjesta i površinom ne manjom od 1,9 ha. U obzir je uzeta i činjenica da je postojeće groblje u Popovači još u fazi

korištenja, i da će se, bez obzira na prostornu popunjenost, u rotacionim turnusima neka grobna mjesta ponovno koristiti.

U konačnici odabrana je varijanta na cca 2,4 ha i potrebi od cca 1.500 grobnih mjesta.

Od toga je ostvareno 1498 grobnih mjesta (ukupno jednostruka i dvostruka).

2.1.3. Etapnost i uvjeti realizacije korištenja

Etapnost u izvedbi groblja moguća je na sljedeći način:

I. etapa: Priprema terena (ograđivanje groblja i sadnja hortikulture)
Izrada južnog ulaznog portala
Izgradnja pomoćne građevine i južnog ulaznog trga
Izgradnja aleja, glavnih grobnih i grobnih staza i infrastrukture
Izgradnja južnog parkirališta
Uređenje grobnih polja 1-5

Međuetapa (istovremeno s etapom I)

Formiranje grobnih polja iz faze II
Sadnja hortikulture

II. etapa: Izgradnja aleja, glavnih grobnih i grobnih staza i infrastrukture
Uređenje grobnih polja 6-10
izgradnja sjevernog parkirališta
uređenje sjevernog parkirališta

Međuetapa (istovremeno s etapom II)

Formiranje grobnih polja iz faze III
Sadnja hortikulture

III. etapa: Uređenje grobnih polja 11-16

U jednoj etapi moraju se izvesti staze u najmanje jednom grobnom polju i zasaditi biljni materijal za formiranje planiranih živica polja čija se izvedba planira u sljedećoj etapi.

Najmanja jedinica za koju treba izvesti građevinske radove u etapnoj izvedbi groblja je jedan grobni red. Prilikom izvedbe zemljanih grobova potrebno je izvesti i urediti sve okvire u jednom grobnom redu.

2.2. DETALJNA NAMJENA POVRŠINA

Postojeće groblje treba zajedno s proširenim dijelom činiti jedinstvenu cjelinu groblja u oblikovnom i funkcionalnom smislu.

Na prostoru DPU-a planiraju se sljedeće osnovne grupe namjena površina:

- prostor postojećeg groblja
- planirana grobna polja u dijelu za planirano proširenje groblja
- površine za izgradnju mrtvačnice i ostalih građevina
- prometne površine (pristupna cesta i parkirališta)
- pješačke staze (aleje, glavne grobne i grobne staze)
- trgovi i odmorišta
- javne zelene površine (potezi zelenila, parkovi)
- zaštitne zelene površine (nisko zelenilo, visoko zelenilo, grmored)
- zelene površine na parkiralištima

Prostor postojećeg groblja

Detaljni uvjeti korištenja, uređenja i gradnje; način opremanja komunalnom i infrastrukturnom mrežom te uvjeti uređenja i opreme javnih površina u postojećem dijelu groblja utvrđeni su postojećim planovima i projektima i trebaju se odvijati prema tim planovima i projektima te lokalnim uvjetima. Postojeći dio groblja označen je na grafičkim priložima DPU-a.

Grobna polja u dijelu za planirano proširenje groblja

Konceptualnu osnovu groblja čine sljedeći elementi:

- pješačka os istočno od granice postojećeg groblja
- novi sjeverni ulaz i aleja do novog trga s vezom na novu stazu i na postojeću stazu u postojećem dijelu groblja
- formiranje grobnih „interijera“ – „soba“ od visoko šišane živice
- formiranje zaštitnog zelenila prema okolnoj izgrađenoj strukturi naselja.

Na groblju se planira 16 grobnih polja.

Grobovi se postavljaju u grobne redove ne duže od 60 m.

Bruto veličina jednostrukog **zemljanog grobnog** mjesta iznosi 150 x 290 cm. Svijetla veličina otvora grobnog mjesta iznosi 90 x 210 cm. Bruto dimenzija dvostrukog zemljanog grobnog mjesta iznosi 270 x 290 cm. Svijetla veličina otvora grobnog mjesta iznosi 210 x 210 cm.

Ukapanje pokojnika u pojedinom grobnom mjestu predviđeno je u najviše tri dubine. Najniža dubina ukopa može biti 200 cm ispod razine konačno uređenog terena ali najmanje 50 cm iznad najviše kote podzemne vode. Ukoliko se razina podzemne vode spušta sustavom drenaže ili mehanički ona mora biti spuštena 50 cm ispod donje razine planirane dubine ukopa.

Neto dimenzija jednostruke **grobnice** (unutar zidova) iznosi 125 x 260 cm. Bruto dimenzija grobnice uvećana je za 15 cm na sve četiri strane od vanjskog ruba zida i iznosi 155 x 290 cm. Grobnice su planirane u tri dubine (na tri police), a svijetla dimenzija iznosi 235 cm. Neto dimenzija dvostruke grobnice (unutar zidova) iznosi 185 x 260 cm. Bruto dimenzija grobnice uvećana je za 15 cm na sve četiri strane od vanjskog ruba zida i iznosi 215 x 290 cm. Grobnice su planirane u tri dubine (na šest polica), a svijetla dimenzija iznosi 235 cm.

Kazete za urne postavljaju se u dva reda. Neto dimenzija **kazete za ukop** urni (unutar zidova) iznosi 50 x 50 x 50 cm. Bruto dimenzija iznosi 120 x 120 cm. Kazete su planirane u dva reda, a u svaku kazetu može se položiti 4 urne.

Kosturnica ili osarij služi za konačni smještaj kostiju nakon isteka roka mirovanja, kao depo kostiju napuštenih grobova, koje se ukapaju u veća grobišta bez posebnih oznaka. Budući da su na postojećem dijelu groblja planirane 3 kosturnice, a izvedena je samo jedna u novom dijelu groblja nije planirana izvedba kosturnice.

Površine za izgradnju mrtvačnice i ostalih građevina

Zgrada postojeće mrtvačnice može se rekonstruirati unutar postojećih gabarita.

Na grafičkom listu *4a: Uvjeti gradnje*, utvrđena je veličina te oblik površine za izgradnju novе grobne građevine. Najmanje 20% prikazane površine treba biti otvoreni prostor (trijem, pasaž).

U novoj grobnoj građevini građevina predviđene su sljedeće namjene prostora: uprava groblja, spremište grobne opreme, prostori za prodaju cvijeća i svijeća, trijem, pasaž te sanitarni prostori za djelatnike i posjetitelje groblja.

Za novu grobnu građevinu utvrđuje se najveća visina građevine od kote konačno uređenog terena do ruba krovnog vijenca od najviše 5,50 metara. Najveća katnost građevine ne smije prijeći Po+P (podrum + prizemlje bez potkrovlja). To znači da su ukupno dozvoljene 2 (dvije) etaže.

Krovište građevine može biti ravno ili koso. Kosa krovišta se izvode nagiba između 25° i 45°, pokrov mora uobičajen za ovo podneblje i krajobrazna obilježja (biber i dr.).

Oblikovanje pročelja i krovišta te upotrijebljeni građevinski materijali moraju biti kvalitetni, primjereni značenju lokacije i podneblju.

Prometne površine unutar groblja

Pješački pristup grobnim poljima predviđen je glavnim grobnim stazama, a grobnim mjestima grobnim stazama unutar grobnih polja. Unutar groblja dozvoljen je pristup vozilima samo u posebnim prigodama (održavanje i uređenje groblja i prijevoz pokojnika).

Planirani su sljedeći pješački pristupi groblju:

- postojeći pristup s jugozapada u stari dio groblja
- novi pristup s jugoistoka, iza postojeće mrtvačnice
- novi pristup sa sjevera, iz odvojka Nemčićeve ulice
- pristup sa zapada, koji je planiran (ali nije izveden) do postojećeg „novog“ dijela groblja.

Između postojećeg dijela groblja i planiranog proširenja moguća je izvedba pješačkih veza kroz postojeću ogradu i živicu.

Pristupna cesta i parkirališta

Kolni pristupi groblju definirani su Urbanističkim planom uređenja naselja Popovača. Postojeći pristup postojećem i novom dijelu groblja predviđen je s juga (iz ulice Rajčevac). Novi pristup planiranom proširenju groblja sa sjevera planiran je iz odvojka Nemčićeve ulice.

Kolni pristup groblju omogućen je s juga, s postojeće prometnice kojom je omogućen pristup do najstarijeg dijela groblja i do postojeće zgrade mrtvačnice. Iza zgrade mrtvačnice planirano je proširenje postojećeg parkirališta za vozila.

Novi kolni pristup groblju (planiranom proširenju) planiran je sa sjevera, gdje je predviđeno i novo parkiralište za vozila.

Aleje, glavne grobne i grobne staze

Aleje i glavne grobne staze potrebno je asfaltirati ili popločati betonskim prefabrikatima. Ukoliko se staza popločava betonskim prefabrikatima treba koristiti pravokutne prefabrikate većih dimenzija. Staze trebaju imati takvu nosivost koja omogućuje nesmetano prometovanje servisnih vozila.

Staze unutar polja mogu se popločiti betonskim prefabrikatima ili izvesti s nabijenom zemljanom podlogom uz završni sloj šljunka-sipine.

Trgovi i odmorišta

Uz glavne staze planirana su proširenja – odmorišta koja su vidljiva na detaljnom listu br. 4a. Na tim površinama predviđena je postava klupa za odmor, a po potrebi mogu se postaviti i manji koševi za otpatke.

Zelene površine

Svako groblje mora imati zelene odnosno parkovne površine koje iznose barem 10% površine groblja.

Sve postojeće zelenilo na starom dijelu groblja se zadržava, ali tek nakon procjene stanja postojećih stabala. Ukoliko se utvrdi da neko stablo ugrožava okolne grobove, ili je u lošem stanju, to stablo će se ukloniti i nadomjestiti novim.

Visoko zelenilo uz rubove grobnih polja

Grobna polja formiraju zamišljene „interijere“ ili „sobe“ s po 6 grobnih redova. Rub ovih „soba“ treba formirati od visoke živice (rezane na visinu od cca 2,5m). Za ovu živicu planirana je lovor višnja (*Prunus Laurocerasus*). Osim granice između pojedinih grobnih polja (čime se umanjuje dojam prostranosti groblja i ostvaruju intimniji grobni interijeri) ova živica formira i visoki zid prema okolnoj stambenoj izgradnji.

Zaštitno zelenilo na rubu groblja

Uz sjevernu i istočnu granicu novog dijela groblja, između visoke živice ruba grobnih polja i ograde groblja, predviđena je sadnja visokog zelenila kao grupa stabala koja čine prirodnu i rahlu prijelaznu zonu prema zoni stanovanja. Predviđena je sadnja crnog bora (*Pinus nigra*) i/ili smreka (*Picea abies.*), javora (*Acer saccharinum*) i crvenolisne bukve (*Fagus sylvatica* „*Atropurpurea*“). Stabla se sade pojedinačno ili u grupama.

Zelenilo unutar grobnih polja

Unutar grobnih polja zelenilo je planirano u obliku pravilno rezane živice sadene između pojedinih grobnih redova. Za ovu živicu predviđen je šimšir (*Buxus Sempervirens*) kojega treba rezati na visinu od cca 1,20m.

Živica od šimšira koristi se i za zaklanjanje servisnih dijelova u grobnim poljima (česma, spremnici za otpad) čineći ih tako manje vidljivima s glavne staze.

Potez zelenila duž glavne staze sjever – jug

Uz grobne staze po rubovima grobnih polja, s istočne strane postojećeg groblja i dijela novog groblja, planiran je široki zeleni pojas. Ovaj pojas predstavlja prijelaznu zonu između staze i pojedinih grobnih polja, a ujedno može služiti i kao odmorišta. U ovoj zoni nije predviđena sadnja strogog drvoreda već formiranje grupa visokog zelenila s različitim vrstama kako bi dojam bio što prirodniji i kako bi se „ublažila“ formalnost visokog zelenila na rubu grobnih polja. U ovom potezu zasadit će se javor mliječ (*Acer platanoides*), srebrnolisni javor (*Acer Saccharinum*) te kultivar hrasta lužnjaka „*Fastigiata*“ (*Quercus robur* „*Fastigiata*“). Stabla se sade na travnatoj površini.

Aleja od sjevernog ulaza do novog trga između polja 7 i 9

Uz stazu što od novog, sjevernog ulaza vodi do novog trga – odmorišta u novom dijelu groblja planirana je sadnja obostranog drvoreda strogo formalnog karaktera (ista vrsta stabala, isti razmak sadnje). Planirana je sadnja virginijske borovice (*Juniperus virginiana*), kao svojevrsan nastavak drvoreda između starog i novog dijela groblja.

Aleja sjeverno od današnjeg „novog“ dijela groblja (između starog i novog groblja)

Drvored u smjeru istok – zapad čini svojevrsnu granicu između starog i novog dijela groblja. Taj prostor bit će zasađen nizom virginijskih borovica (*Juniperus virginiana*) Ova vrsta razvija u punoj zrelosti stablo do 30 m visine. U mladosti krošnja je izdužena, a kasnije nešto šira, pa stvara dojam snage i dostojanstva.

Zelenilo uz prostore za kontejnere i slavine

Ovi prostori zamišljeni su kao zelene niše stvorene visokom živicom lovorvišnje, unutar kojih se smještaju kontejneri za grobni otpad i slavine s tekućom vodom.

Zelene površine na parkiralištima

Zelene površine na parkiralištima formiraju se kao travnati otoci sa stablima javora (*Acer platanoides*). Na svakih četiri do pet parkirališnih mjesta dolazi po jedan zeleni otok sa stablom. Rubom parkirališta treba zasaditi živicu od šimšira, rezanu na visinu od 1,20 m.

Na južnoj strani od ulaza uz stari dio groblja nalazi se prostor na kojem se danas nalaze kontejneri za smeće. Njih treba ukloniti s ovog istaknutog mjesta. Kosina prema groblju bit će zasađena pokrivačima tla horizontalnom mušmulicom (*Cotoneaster horizontalis*), kultivarom obične borovice (*Juniperus communis* „repanda“) i pri dnu nagiba žutikom (kultivar *Berberis thunbergii* „Atropurpurea“). Postojeće stablo bora se zadržava.

Na desnoj strani od prilazne staze zadržava se grm šimšira, a ostatak prostora zasadit će se ukrasnim grmljem i to: japanskom dunjom (*Cydonia japonica*) i žutikom (kultivar *Berberis thunbergii* „Atropurpurea“) i mahonijom (*Mahonija aquifolium* = *Berberis aquifolium* Pursh), te Vanhoutteovom suručicom (*Spirea x vanhouttei* = *S. cantoniensis* Lour. X *S. trilobata* L.) i Bumaldovom suručicom (*Spirea x bumalda* „Anthony Waterer“).

Zelena površina koja se od postojećeg groblja spušta prema udolini na zapadnoj strani, zadržava se kao travnata površina, s time da se cijelom površinom nasumice zasade lukovice proljetnica (visibabe (*Galanthus nivalis*), šafrani (*Crocus albiflorus* i *C. neapolitanus*) i mrazovca (*Colchicum autumnale*), zvončići (*Leucojum vernum*), narcise u raznim nijansama, divlji zumbuli), te ljubice (*Viola tricolor* i *V. odorata*, đurđice (*Convallaria majalis*) i jaglaci. Na taj će se način postići dojam „prirodne cvjetne livade“ od najranijeg proljeća do ranog ljeta. Površinu treba obnoviti i travnom mješavinom s ljuļem (*Lolium perene*) i različkom (*Centaurea cyanus*), zvjezdanom (*Aster amellus*) i ivančicama (*Leucanthemum vulgare* = *Chrysanthemum leucanthemum*) itd. kako bi i u ljetno doba livada bila u cvatu.

	naziv	opis
STABLA		
1.	<i>Acer platanoides</i> L. - mliječ	Listopadno drvo do 30 m visine, s dosta gustom, te izduženo jajastom krošnjom i ravnim deblom. Voli bogata, mineralna, rahla, blago humusna i ne previše mokra tla. Dobro uspijeva i na nanosnom tlu krupnijeg kamenja, ukoliko je dovoljno ispunjeno sitnijim mineralnim česticama. Za potrebe urbanog šumarstva i arbokulture je jedna od najzahvalnijih vrsta, osobito u proljeće kada se već iz daleka ističe svojim lijepim cvatovima, koji bogato prekrivaju krošnju, prije listanja i na početku prolistavanja.
2.	<i>Acer saccharinum</i> L. – srebrnolisni javor	Listopadno stablo koje u uzgoju dosežu visinu od cca 20 m visine, široke, guste krošnje. Dobro uspijeva na različitim tlima ali mu najbolje odgovaraju duboka, vlažna i dobro propusna tla. Sadi se pojedinačno, u skupinama ili drvoredima.
3.	<i>Betula pendula</i> – obična breza	Stablo a raste do 20 m visine. Vrlo dekorativno zbog prozračne krošnje i karakterističnog vitkog stabla bijele kore. Spada među najotpornije vrste na niske temperature. Otporna je na mraz. Na sušu i visoke ljetne temperature osjetljiva je samo u prvoj godini. Raste na različitim tipovima tala ali izbjegava tresetišta i izrazito vapnena tla. Otporna je gradske polutante: dim, prašinu, štetne plinove, te se u urbanom šumarstvu smatra prikladnom za sadnju i u industrijskim

		zonama.
4.	<i>Picea abies</i> - smreka	Stablo naraste do 50 m visine i do 2m debelo. Uspijeva na ilovastim, pješčanim i rahlim tlima te na podzolima. Voli vlažnu i hladniju klimu..
5.	<i>Sequoiadendro giganteum</i> - divovska sekvoja, golemi mamutovac	Naraste do 100 m visine s najvećim promjerom stabla u svijetu. Pogoduju joj duboka i svježja tla . Kratkotrajno podnosi vrlo niske temperature. Sadi se na otvorene položaje kao pojedinačno stablo ili u skupinama.
6.	<i>Juniperus virginiana</i> – virginijska borovica	Do 30 m visoko stablo. U mladosti krošnja je izdužena, a kasnije nešto šira. Uspijeva na različitim tlima ali najbolje joj odgovaraju bogata, duboka tla. Otporna je na niske temperature i zagađenost zraka pa je česta u gradovima i industrijskim zonama.
7.	<i>Fagus sylvatica</i> „ <i>Atropurpurea</i> “ – kultivar obične bukve „ <i>Atropurpurea</i> “	Rastom slična običnoj bukvi ali joj listovi imaju crvenu boju. Raste na različitim
GRMOVI		
1.	<i>Prunus laurocerasus</i> L. – lovorvišnja	Zimzelena grm, kožastih sjajnih listova. Često se uzgaja u živim ogradama jer dobro podnosi orezivanje. Dobro uspijeva na rahlim i hranjivim tlima. Otporna je na niske temperature, ali joj za vrijeme jakih zima mogu stradati listovi.
2.	<i>Buxus sempervirens</i> L. – obični šimšir	Zimzelena grm ili manje stablo do 6 m visine. Često se uzgaja u nasadima gdje se na malo prostora može po želji oblikovati. Dobro podnosi mrazove i žegu, duboku sjenu, ali i punu svjetlost.

Ostali grobni sadržaji

Ulaz na novi dio groblja omogućen je s dvije strane: s juga, iza postojeće zgrade mrtvačnice te sa sjevera, s novog parkirališta koje se planira izgraditi u jednom odvojkju Nemčićeve ulice. Kolni ulaz za pogrebno vozilo nalazi se s istočne strane mrtvačnice.

Plan groblja treba biti izložen uz glavni ulaz u groblje i/ili na zidu mrtvačnice. Plan treba pružiti uvid u raspored grobnih namjena, sistem grobnih staza, sistem označavanja grobnih polja, redova i grobnih mjesta te opću organizaciju i dimenziju groblja. Poželjno je plan staviti i na sjevernom ulazu.

Oglasne ploče trebaju biti uz ulaz u groblje, a služe za obavještanje i upozorenje posjetiteljima o grobljanskom redu, o vremenu otvaranja i zatvaranja groblja, cijenama usluga, radnom vremenu i slično.

Oznake na groblju osiguravaju lakšu orijentaciju, pregled, upravljanje i kontrolu nad grobljanskim površinama. U tu se svrhu trebaju označiti grobna polja, redovi i grobna mjesta te smjerovi kretanja i izlazi. Preporuča se izrada ovih oznaka od trajnog materijala (kamena ili betona).

Memorijalna obilježja u obliku grobnih simbola, skulptura i memorijalnih obilježja moguće je postavljati duž glavnih staza i odmorišta te na oproštajnom trgu. Budući da na postojećem groblju već postoji središnji križ u novom dijelu groblja nije predviđeno postavljanje dodatnog središnjeg križa. Na listu 3 i 4a označena su moguća (preporučljiva) mjesta za postavu skulptura i memorijalnih obilježja.

Klupe se mogu postavljati na pojedinim lokacijama, naročito uz glavne grobne staze. Pravilnikom o grobljima je određeno da se odmorišta s klupama za sjedenje treba postaviti unutar grobnog polja tako da pojedinačni grob ne bude udaljen više od 100 m.

Odlaganje otpadaka

Pravilnikom o grobljima je određeno da unutar grobnog polja treba postaviti košare za otpad, tako da pokrivaju grobna mjesta u radijusu do 50 m, zatim kontejner u radijusu 100 m, koji mora biti ograđen i skriven od ostalih površina i lako dostupan, kao i voda-slavina, koja pokriva radijus od najviše 100 m.

Za potrebe održavanja komunalnog reda na groblju, te čišćenja i sadnje, na groblju se predviđa sustav organiziranog prikupljanja i odnošenja otpada. Za svako veće grobno polje predviđeno je u neposrednoj blizini internog „parka“ i česme mjesto za prikupljanje otpada (cvijeće i vijenci), odakle se u režimu od nekoliko dana to smeće transportira na centralno prikupljalište na sjeveroistočnom kraju groblja. Predviđeno je posebno sakupljanje biorazgradivog otpada, kompostara za potrebe groblja (od košnje trave i uređenja grmlja i drveća), te preostalo smeće. Za potrebe mrtvačnice, uprave groblja i trgovina predviđen je prostor za smeće unutar objekta. Do centralnog prikupljališta smeća, kao i do smeća zgrade omogućen je direktni pristup vozilima za odvoz otpada. Točna pozicija i kapacitet vidljiv je iz grafičkih priloga.

2.2.1. Iskaz prostornih pokazatelja za namjenu, način korištenja i uređenja površina i planiranih građevina

	NAMJENA	POVRŠINA (m ²)	%
1	Postojeći dio groblja	13631	31%
2	Planirana grobna polja	8601	20%
	zemljani grobovi	7236	
	grobnice	1230	
	kazete za urne	135	
3	Grobne građevine	400	1%
	glavna građevina – mrtvačnica	300	
	pomoćna građevina s trijemom	100	
4	Prometne površine Kolne, kolno-pješačke, aleje, glavne grobne i grobne staze	6714	15%
5	Trgovi	2209	5%
6	Javne zelene površine	3665	8%
	parkovne	1494	
	potezi zelenila	2171	
7	Zaštitne zelene površine	8207	19%
	grmored	958	
	ostale	7249	
	UKUPNO	43427	100%

2.3. PROMETNA, ULIČNA, TELEKOMUNIKACIJSKA I KOMUNALNA INFRASTRUKTURNA MREŽA

Promet

Kolni pristup groblju biti će osiguran kao i do sada, s ulice Rajčevac kojom se ostvaruje veza s Kutinskom ulicom. Na sjeveru je planiran novi ulaz u groblje te novi parking za posjetitelje u odvojkulice A. Nemčića.

Zadržava se postojeći ulaz na postojeći dio groblja.

Iza postojeće mrtvačnice planirano je novo parkiralište s 40 parkirališnih mjesta. Dio postojećeg parkirališta zapadno od mrtvačnice će se ukinuti kako bi se formirao novi oproštajni trg i adekvatna veza s novim trgom i alejom u novom dijelu groblja, istočno od postojećega groblja. Zadržava se dio parkirališta sjeverno od mrtvačnice koje postaje parking za osobe s invaliditetom (5 parkirališnih mjesta).

Uz novoplanirani ulaz na sjeveru, planira se parkiralište s 65 parkirnih mjesta.

U prostoru groblja dozvoljeno je isključivo kretanje pješaka i iznimno kretanje vozila u svrhu održavanja i uređivanja grobnih površina, kao i za potrebe izvođenja građevinskih radova na groblju.

Ukupan broj parkirališnih mjesta stoga iznosi **110** PM (od kojih su 5 PM za osobe smanjene pokretljivosti), što je sukladno i normativima za definiranje potrebnog broja parkirališnih mjesta za površine namijenjene potrebama groblja da i u vršnim opterećenjima ima dovoljan broj parkirališnih mjesta. U iznimnim situacijama (vjerski blagdani, veliki sprovodi) parkirališne potrebe zadovoljavat će se i parkiranjem u koridorima okolnih prometnica.

Parkirališta su zamišljena kao „zelena“, tj. na svakih 3 – 5 parkirališnih mjesta (ovisno o raspoloživom prostoru) zasadit će se stabla, dok će parkirališna mjesta biti prekrivena sipinom koja omogućava širenje travnatih površina.

Prilikom izrade projektne dokumentacije za građevine i prometnice unutar obuhvata DPU-a potrebno je primjenjivati važeće odredbe i propise o osiguranju pristupačnosti građevina.

Vodoopskrba

Groblje je priključeno na vodoopskrbni sustav naselja Popovača. U novom dijelu groblja planirane su slavine (grobne česme) uz sva grobna polja. Položaj slavina prikazan je na listu 2c Vodnogospodarski sustav.

Radi smanjenja utroška vode predlaže se korištenje potisne slavine (6-8 sek.), kojim bi se regulirao dotok vode.

Elektroopskrba

Područje DPU-a je spojeno na niskonaponsku mrežu kod ulaza u postojeći dio groblja. Postojeća zgrada mrtvačnice spojena je na niskonaponsku mrežu niskonaponskim vodom iz ulice Rajčevac.

Kako bi se omogućilo spajanje na električnu mrežu prilikom izvođenja radova na groblju planirana je izvedba priključaka na niskonaponsku električnu mrežu groblja na grobnim poljima, duž glavnih grobnih staza. Izvedba priključaka predviđena je i duž glavnih staza na postojećem dijelu groblja.

Postavljanje javne rasvjete predviđeno je za prostor mrtvačnice i oproštajnog trga, novog ulaznog trga, glavne ulaze, pristupnu aleju te južno i sjeverno parkiralište. Rasvjeta unutar groblja nije predviđena.

Na rubu granice obuhvata, uz ulicu Rajčevac, planirana je postava nove transformatorske stanice kao samostojeće tipske građevine na parceli veličine 7 x 5 m.

Telekomunikacije

Planira se priključivanje na TK mrežu zgrade mrtvačnice i planirane pomoćne grobne građevine.

Odvodnja

Oborinske vode s grobnih polja prikupljat će se u odvodne cjevovode postavljene duž grobnih staza. Otvoreni slivni kanali s malim rešetkama postavljaju se uz rub grobnih staza.

Cjevovodi s istočnog dijela DPU-a, odnosno grobnih polja 1-8, starijeg dijela postojećeg groblja, ceremonijalnog trga i parkirališta iza mrtvačnice ulijevaju se u zajednički cjevovod i preko planiranog revizionog okna ispuštaju se u sustav oborinske odvodnje naselja koji prolazi južno od područja obuhvata DPU-a. U ovaj sustav, drenažnim sustavom upuštaju se i procjedne vode iz kazeta za urne.

Cjevovodi sa zapadnog dijela DPU-a, odnosno grobnih polja 9-16 i novijeg dijela postojećeg groblja ispuštaju se izvan zapadne granice obuhvata DPU-a u zelenu površinu raspršeno po terenu. U ovaj sustav, drenažnim sustavom upuštaju se i procjedne vode iz grobnica.

Odvodnja viška vode s grobnih slavina mora se odvesti podzemnim cjevovodom, koji će se također spojiti na sustav odvodnje oborinskih voda.

Oborinske vode sa sjevernog parkirališta sakupljaju se zasebno i ispuštaju raspršeno po terenu unutar granice obuhvata DPU-a u sjeverozapadnom i jugoistočnog dijelu obuhvata DPU-a.

Na groblju je predviđen sustav drenaže kojim se omogućuje spuštanje razine podzemne vode kako bi se omogućile planirane dubine ukopa. U grafičkom dijelu plana prikazani su glavni kolektori drenaže koji su usmjeravajućeg značenja – njihove točne trase treba definirati glavnim projektom sustava drenaže.

Zbrinjavanje otpada

Otpad s groblja, odlagati će se u za to odgovarajuće spremnike za grobni otpad i koševе za smeće, odnosno kontejnere (unutar pojedinih polja kako je prikazano na listu 4A. Uvjeti gradnje) te odvoziti na jedno od dva sabirališta smeća s kontejnerima i to: sjeverno od zgrade mrtvačnice, odnosno uz sjeverni ulaz i parkiralište.

Odvoz će kao i do sada obavljati nadležno komunalno poduzeće.

2.4. UVJETI KORIŠTENJA, UREĐENJA I ZAŠTITE POVRŠINA I GRAĐEVINA

2.4.1. Uvjeti i način gradnje

Podaci potrebni za definiranje uvjeta korištenja, uređenja i zaštite površina i građevina mogu se očitati iz grafičkih priloga DPU-a (broj 1. Detaljna namjena površina i broj 4A. Uvjeti gradnje), kao i Odredbi za provođenje.

Proširenje groblja planirano je na ukupnoj površini **od 2,4 ha** i to na sjevernom i istočnom dijelu postojećeg groblja. Obzirom na tradiciju ukapanja pokojnika, planirano proširenje groblja sadrži grobna mjesta za klasičan ukop (zemljani grobovi), ukop u grobnice te kazete za ukop urni.

Ovim DPU-om dana su načelna mjesta priključaka na komunalnu infrastrukturu, dok će se mjesto priključka preciznije utvrditi daljnjom projektom dokumentacijom.

Regulacijska linija se podudara s rubom parcele prema javnoj prometnoj površini.

Prema Pravilniku o grobljima, tlocrtna dimenzija ukopnog otvora mora biti najmanje 80 x 200 cm dok je ovim DPU-a planiran otvor 90 x 240 cm, a dno grobnog mjesta treba biti planirano tako

da bude najmanje 50 cm iznad najviše razine podzemne vode. Bruto veličina jednog **grobnog mjesta za zemljani ukop** iznosi 120 x 270 cm.

Neto veličina **kazete** iznosi 50 x 50 x 50 cm, a bruto veličina cca 120 x 120 cm.

Detaljni nacrti ukopnog mjesta prikazani su na grafičkim priložima 4C1 i 4C2.

Izvedba ograde i zaštitnog pojasa zelenila je planirana duž dvije strane proširenja groblja. Ograda se treba izvesti kao žičana unutar pravilno šišane živice (prednja strana), te žičana unutarnjim rubom istočnog i zapadnog zaštitnog zelenog pojasa.

Uz rub grobnih polja na sjevernoj i istočnoj strani, predviđena je sadnja Pančićevih omorika i/ili Crnog bora i visoke živice od lovorvišnje kao vizualna i zvučna barijera.

2.4.2. Zaštita prirodnih i kulturno – povijesnih cjelina i građevina i ambijentalnih vrijednosti

U neposrednoj blizini groblja nalaze se vrijedni krajobrazni prostori:

- perivoj uz zgradu Šumarije,
- pejzažni sklop zapadno od groblja,
- dolina potoka Jelenska (iza sklopa Šumarije).

Sklop župne crkve i postojeće groblje svrstani su u visok stupanj zaštite kulturnoga naslijeđa (2. stupanj zaštite).

Proširenjem groblja neće se narušiti ambijentalna vrijednost prostora, budući se radi o relativno maloj površini, skladno povezanoj s već postojećim grobljem. Postojeća stabla na starom dijelu groblja će se zadržati, a novoplanirani dio groblja će se parkovno oblikovati, kako je opisano u poglavlju 2.2.

2.5. SPRJEČAVANJE NEPOVOLJNA UTJECAJA NA OKOLIŠ

Prilikom izrade DPU-a poštivane su sve odredbe pratećih Zakona i Pravilnika, kako u pogledu struke, tako i u pogledu zaštite okoliša.

U nastavku navodimo najvažnije smjernice za uspješno sprječavanje nepovoljnog utjecaja na okoliš za vrijeme uređenja i korištenja groblja.

Utjecaj na okolno stanovništvo

Utjecaj na okolno stanovništvo manifestira se psihološkim djelovanjem i vizualnom izloženošću stoga je uz zapadnu i istočnu granicu obuhvata DPU-a planirana sadnja širokog pojasa zaštitnog zelenila.

Utjecaj na povećanje prometnog opterećenja

Utjecaj na povećanje prometnog opterećenja prisutan je u vrlo maloj mjeri (samo u vrijeme ukopa i u vrijeme vjerskih blagdana). Budući da se radi o relativno malom groblju sa cca 45 ukopa godišnje, u odnosu na taj utjecaj nema potrebe poduzimati posebne mjere zaštite.

Mjere zaštite okoliša s obzirom na povećanje razine buke

Buka koja se javlja na grobljima u redovitom korištenju je zanemariva. Povećana razina buke javlja se samo prilikom ukopa (glazba) te korištenje mehanizacije kod iskopa i održavanja groblja te odvoza komunalnog otpada. Na groblju Popovača korištenje mehanizacije je zanemarivo (pretežno ručno kopanje grobova), a povremena buka ublažit će se sadnjom zelenih površina.

Mjere zaštite okoliša tijekom izvođenja i korištenja

Tijekom izvođenja radova doći će do povremenog povećanog opterećenja pristupnih prometnica i samog groblja transportnim sredstvima i mehanizacijom. U to vrijeme doći će i do povećanja razine buke te povremenog povećanog onečišćenja zraka (prašina, ispušni plinovi). Ti utjecaji se ne mogu izbjeći, ali su privremeni i ne ostavljaju trajnije posljedice.

Da bi se utjecaj na okoliš sveo na minimum, tijekom izvođenja radova potrebno je:

- sve radove izvoditi tijekom dana
- strogo paziti da se ne oštete postojeće grobne površine
- paziti da se ne oštete postojeća stabla
- sav višak materijala (iskopana zemlja i sl.) mora se odmah ukloniti izvan obuhvata, na za to predviđeno mjesto
- Postojeće prometnice potrebno je redovito održavati i omogućiti normalno funkcioniranje prometa, kao i funkcioniranje postojećeg groblja.

Tijekom uobičajenog korištenja groblja potrebno je:

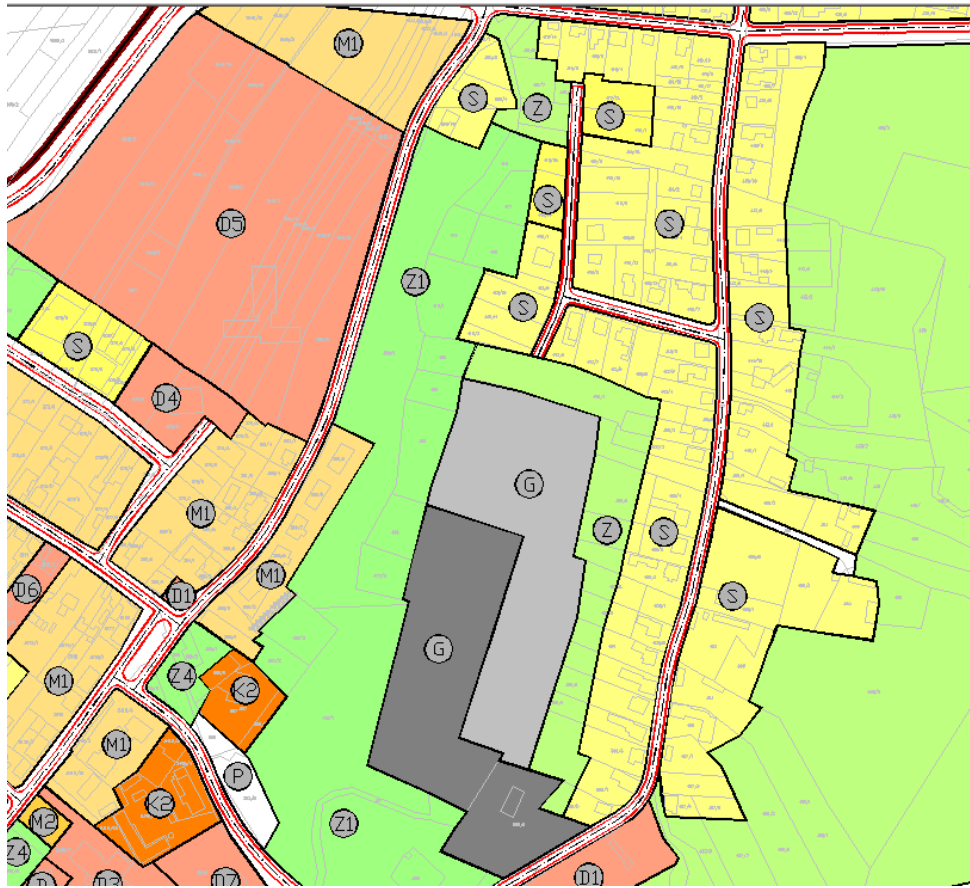
- Kod iskopa novih grobnih mjesta paziti da se ne oštećuju postojeća
- Održavati postojeće grobne i pješačke staze
- Redovito održavati i po potrebi obnavljati sve zelene površine
- Redovito odvoziti prikupljeni otpad
- Izvesti sustav za prikupljanje i kontrolirano odvođenje površinskih voda s ciljem snižavanja njihove razine do kote koja će biti najmanje 0,5 m niža od kote dna grobova,
- Redovito kontrolirati sustav odvodnje površinskih voda i po potrebi sanirati neispravne dijelove sustava.

Mjere zaštite okoliša u slučaju ekološke nesreće

Do ekološke nesreće na groblju može doći u slučaju elementarnih nepogoda: potresa, ekstremnih količina padalina i sl. ili požara. U slučaju ekološke nesreće sve mjere koje će trebati poduzeti utvrditi će posebnim projektom sanacije, ovisno o razmjerima nastale štete.

**B IZVOD IZ URBANISTIČKOG PLANA UREĐENJA NASELJA POPOVAČA
(Službene novine Općine Popovača br. 8/07)**

Kartografski prikaz 1.1. KORIŠTENJE I NAMJENA POVRŠINA



GRANICA OBUHVATA PLANA

NAMJENA POVRŠINA

STAMBENA NAMJENA

STAMBENA NAMJENA

MJEŠOVITA NAMJENA

MJEŠOVITA NAMJENA - PRETEŽITO STAMBENA

MJEŠOVITA NAMJENA - PRETEŽITO POSLOVNA

JAVNA I DRUŠTVENA NAMJENA

JAVNA I DRUŠTVENA NAMJENA

JAVNA I DRUŠTVENA NAMJENA - UPRAVNA

JAVNA I DRUŠTVENA NAMJENA - SOCIJALNA

JAVNA I DRUŠTVENA NAMJENA - ZDRAVSTVENA

JAVNA I DRUŠTVENA NAMJENA - PREDŠKOLSKA

JAVNA I DRUŠTVENA NAMJENA - ŠKOLSKA

JAVNA I DRUŠTVENA NAMJENA - KULTURA

JAVNA I DRUŠTVENA NAMJENA - VJERSKA

POSLOVNA NAMJENA

POSLOVNA NAMJENA

POSLOVNA - PRETEŽITO USLUŽNA

POSLOVNA - PRETEŽITO TRGOVAČKA

POSLOVNA - KOMUNALNO-SERVISNA

BENZINSKA POSTAJA

AUTOBUSNI KOLODVOR

ŽELJEZNIČKI KOLODVOR

UGOSTITELJSKO-TURISTIČKA NAMJENA

HOTEL

PROIZVODNA NAMJENA

PROIZVODNA NAMJENA - PRETEŽITO INDUSTRIJSKA

PROIZVODNA NAMJENA - PRETEŽITO ZANATSKA

ŠPORTSKO REKREACIJSKA NAMJENA

ŠPORTSKO-REKREACIJSKA NAMJENA - ŠPORT

ŠPORTSKO-REKREACIJSKA NAMJENA - REKREACIJA

JAVNE PERIVOJNE I PEJSAŽNE POVRŠINE

JAVNI GRADSKI PERIVOJ I ŠETALIŠTA

DJEČJA IGRALIŠTA

PERIVOJ STAMBENOG NASELJA

PERIVOJNI TRG

OSTALE PEJSAŽNE POVRŠINE

OSTALE PEJSAŽNE POVRŠINE (VOĆNJACI, VRTOVI I DR.)

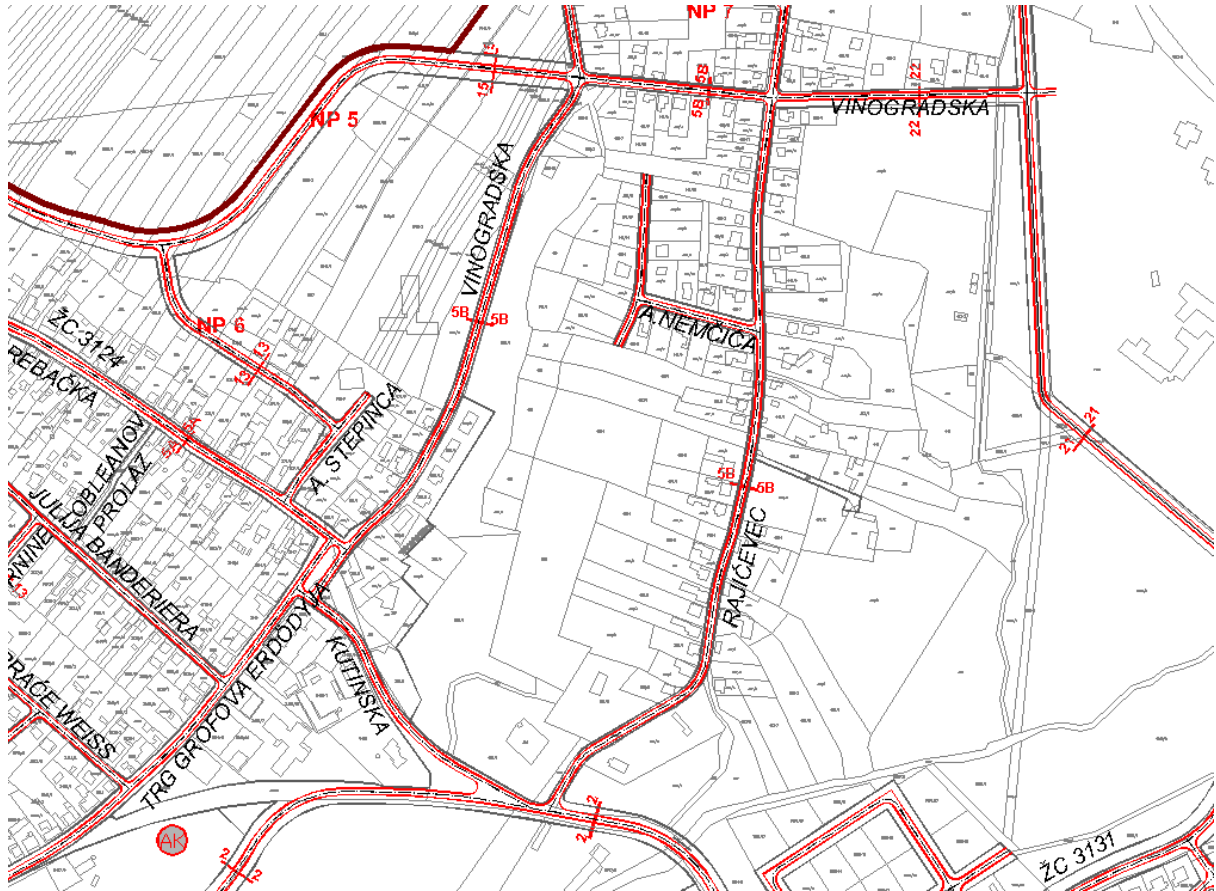
POVRŠINE INFRASTRUKTURNIH SUSTAVA

POVRŠINE INFRASTRUKTURNIH SUSTAVA (ELEKTROOPSKRBA)

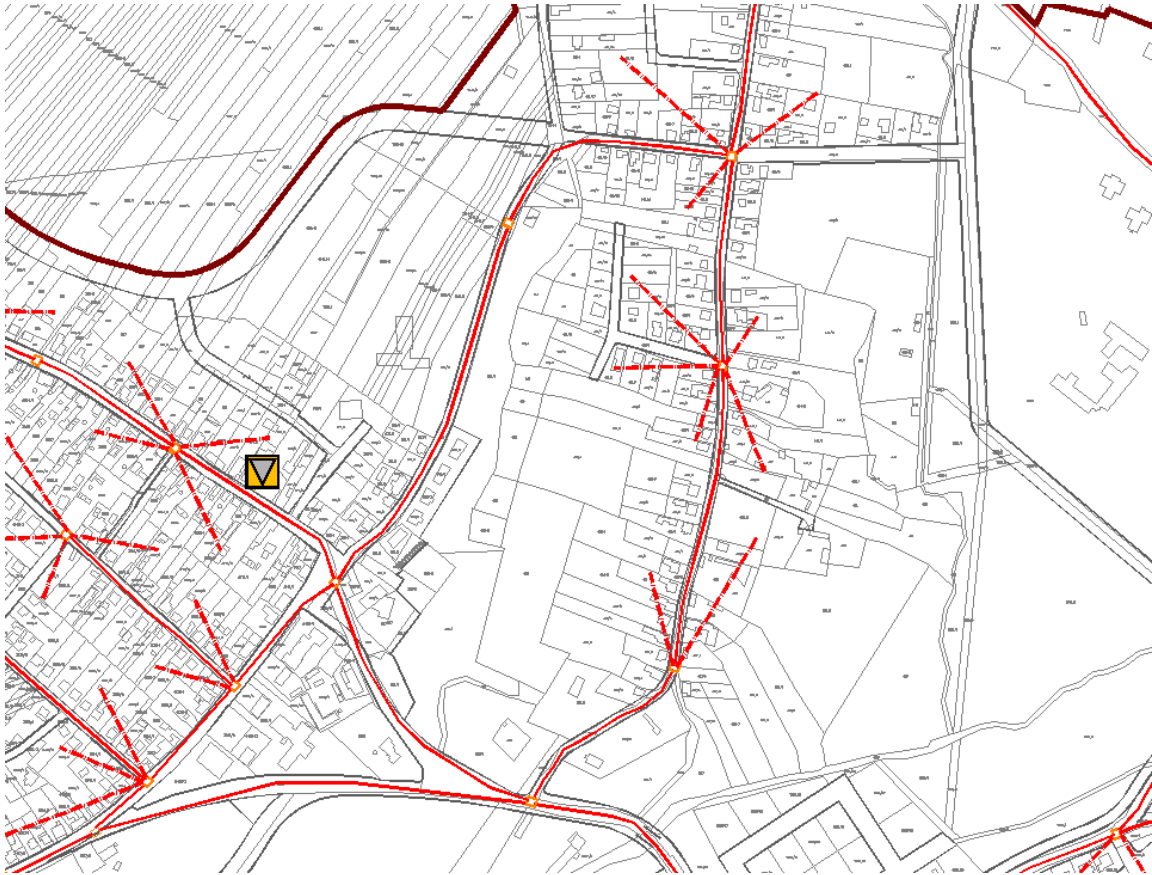
JAVNO PARKIRALIŠTE


GROBLJE



Kartografski prikaz PROMETNA, ULIČNA I KOMUNALNA INFRASTRUKTURNA MREŽA - 2.1.PROMET



Kartografski prikaz PROMETNA, ULIČNA I KOMUNALNA INFRASTRUKTURNA MREŽA – 2.2. POŠTA I JAVNE TELEKOMUNIKACIJE



 GRANICA OBUHVATA PLANA

 postojeće  planirano

POŠTA I TELEKOMUNIKACIJE

  TK PODZEMNI VOD

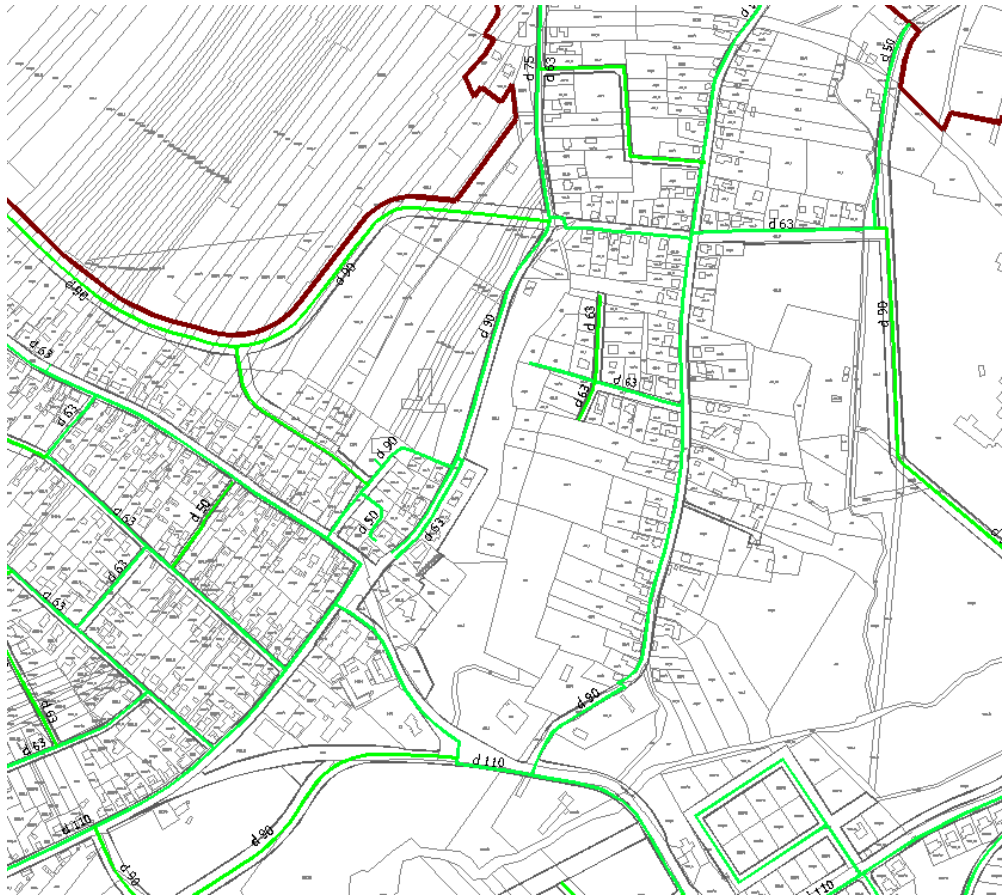
  PLANIRANI TK NADZEMNI VOD (ZRAČNA MREŽA)

 JEDINICA POŠTANSKE MREŽE

 BAZNA RADIJSKA STANICA

 TK ZDENAC

Kartografski prikaz PROMETNA, ULIČNA I KOMUNALNA INFRASTRUKTURNA MREŽA – 2.3. PLINOOPSKRBA



 **GRANICA OBUHVATA PLANA**

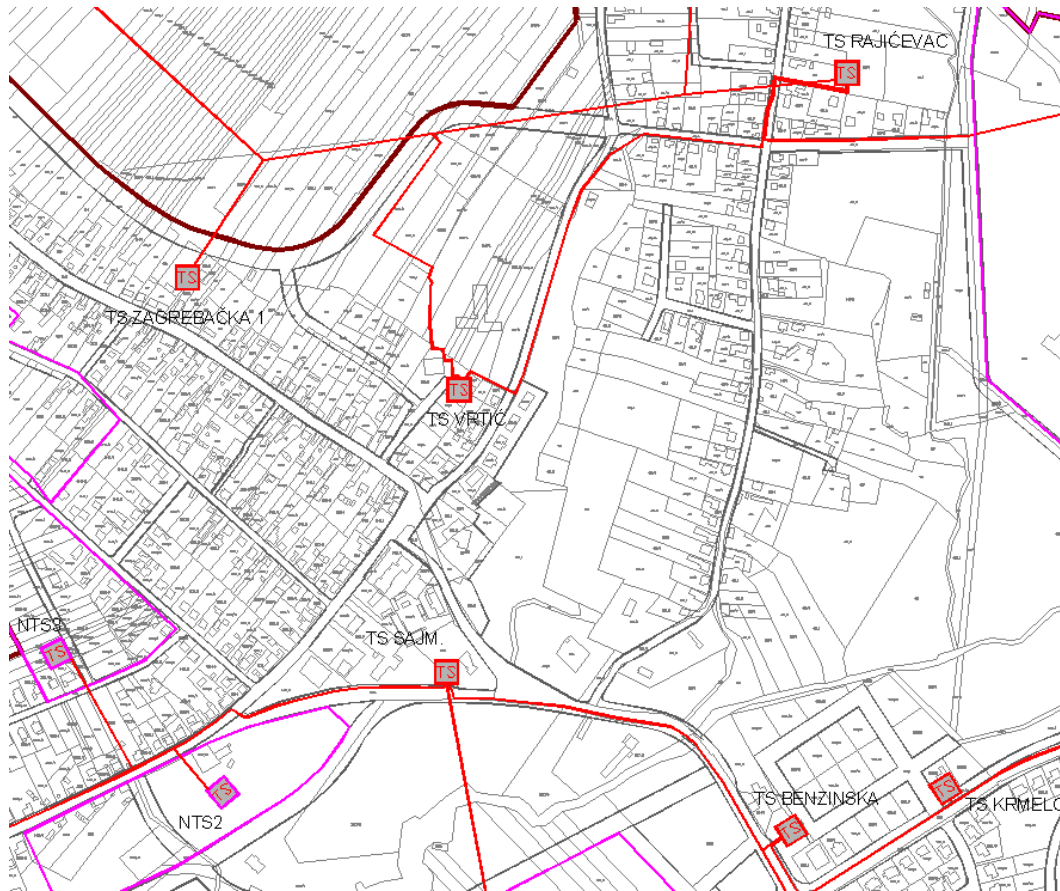
 postojeće  planirano

PLINOOPSKRBA

  PLINOVOD

 d 110  d 110 OPIS (d-vanjski promjer)

Kartografski prikaz PROMETNA, ULIČNA I KOMUNALNA INFRASTRUKTURNA MREŽA – 2.4. ELEKTROOPSKRBA



 **GRANICA OBUHVATA PLANA**

 postojeće

 planirano

ELEKTROOPSKRBA

  DALEKOVOD 35kV VOD

  ELEKTRIČNI VOD 10kV

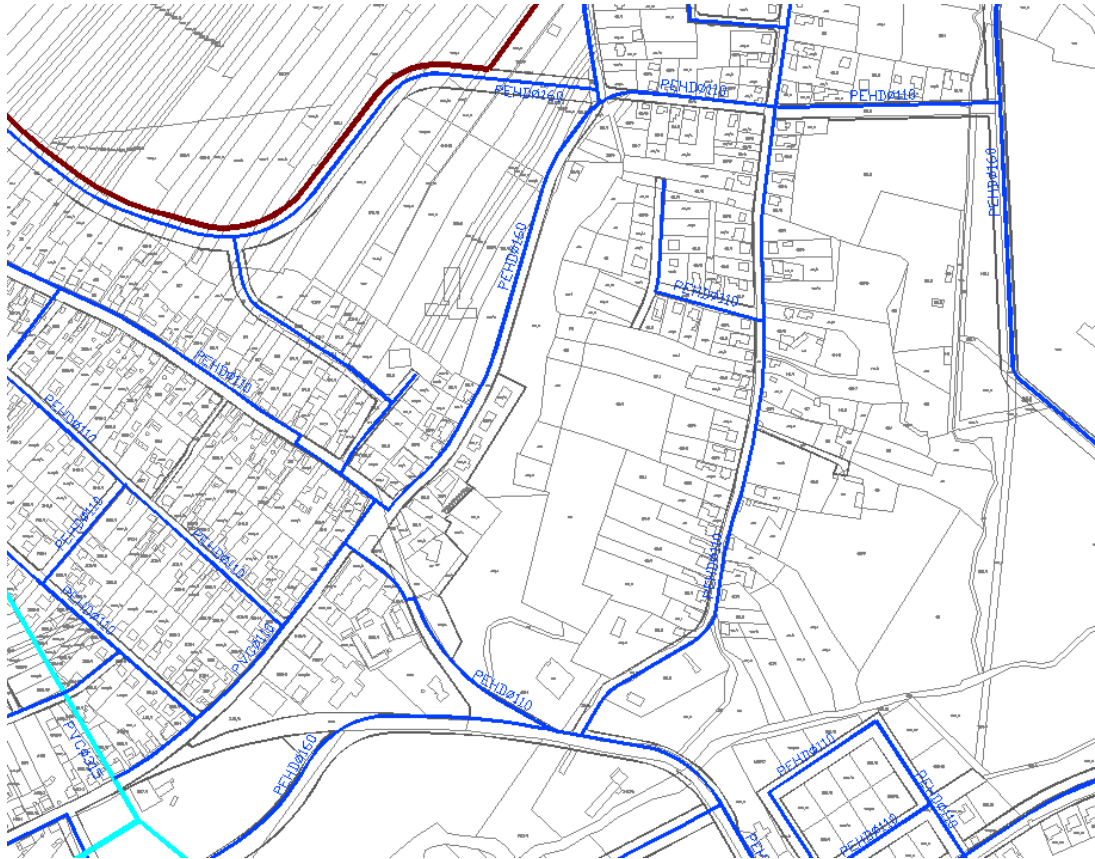
  UKIDANJE 10kV VODA


  ELEKTRIČNI VOD 10(20)kV

  TRAFOSTANICA 10(20)/0,42kV

 ZONA (RAZDJEL) ELEKTROOPSKRBE NOVE TRAFOSTANICE

Kartografski prikaz PROMETNA, ULIČNA I KOMUNALNA INFRASTRUKTURNA MREŽA – 2.5. VODOOPSKRBA







 **GRANICA OBUHVATA PLANA**



 

VODOOPSKRBA

  **MAGISTRALNI VODOOPSKRBNI CJEVOVOD**

  **MAGISTRALNI VODOOPSKRBNI CJEVOVOD
PREDVIĐEN ZA IZMJESTANJE U BUDUĆNOSTI**


  **LOKALNI VODOOPSKRBNI CJEVOVOD**

  **VODOSPREMA**

  **OPIS VODA**



Kartografski prikaz PROMETNA, ULIČNA I KOMUNALNA INFRASTRUKTURNA MREŽA – 2.6. ODVODNJA OTPADNIH VODA





 GRANICA OBUHVATA PLANA

 postojeće  planirano

ODVODNJA OTPADNIH VODA

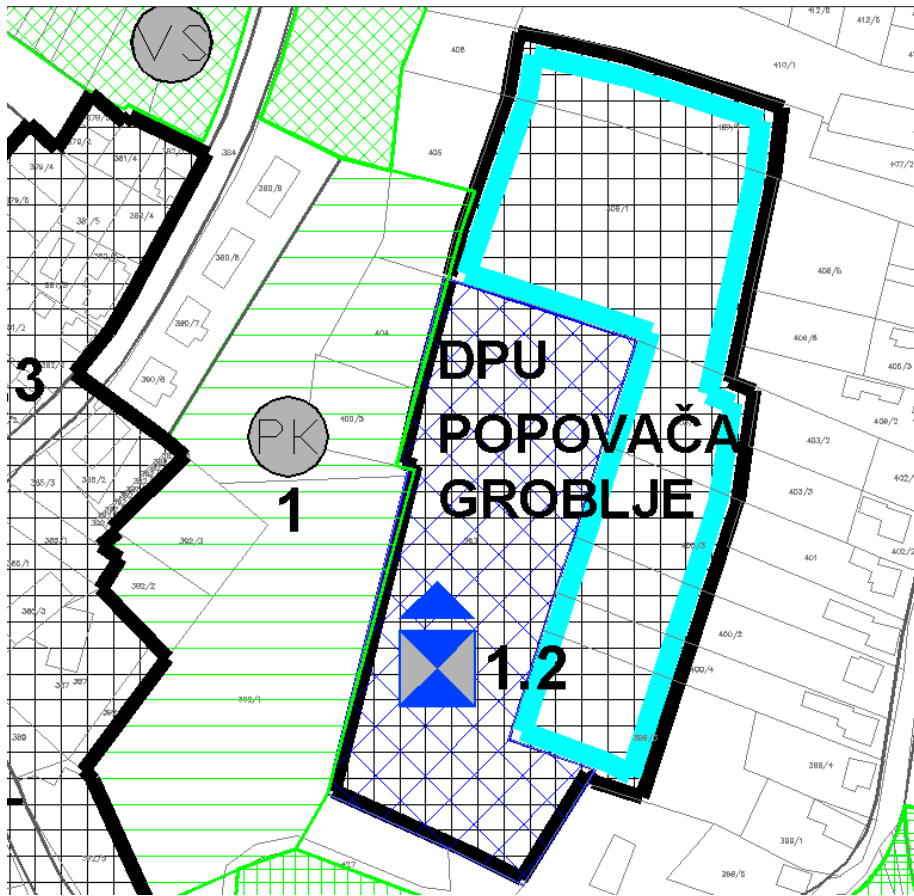
  ODVODNI KANAL

  SMJER ODVODNJE

  OPIS VODA

  CRPNA STANICA

Kartografski prikaz 3. UVJETI KORIŠTENJA, UREĐENJA I ZAŠTITE POVRŠINA



GRANICA OBUHVATA PLANA

postojeće planirano

PODRUČJA POSEBNIH UVJETA KORIŠTENJA ZAŠTIĆENI DIJELOVI PRIRODE



ZAŠTIĆENI KRAJOLIK

4.1. PADINE MOSLAVAČKE GORE I DOLINA POTOKA JELENSKA
4.2. ZONA ZAŠTITE EKSPOZICIJE DVORCA



REGIONALNI PARK MOSLAVAČKA GORA



SPOMENIK PARKOVNE ARHITEKTURE

1. PARK OKO DVORCA ERDŐDY, 2. PARK UZ ZORADU ŠUMARIJE,
3. SKUPINA STABALA



VEGETACIJSKI SKLOP UZ OSNOVNU ŠKOLU



OSOBITO VRIJEDNI PRIRODNI KRAJOLIK

1. PEJSAŽNI POTEZ UZ GROBLJE, 2. POJAS POTOKA JELENSKA

GRADITELJSKO NASLIJEĐE



PODRUČJE SPOMENKA KULTURE - 1. STUPANJ ZAŠTITE



PODRUČJE SPOMENKA KULTURE - 2. STUPANJ ZAŠTITE



PODRUČJE SPOMENKA KULTURE - 3. STUPANJ ZAŠTITE

POVIJESNI SKLOP I GRAĐEVINA



GRADITELJSKI SKLOP: 1.1 DVORAC ERDŐDY, 1.2. GROBLJE



CIVILNE GRAĐEVINE:

2.1 TRADICIJSKA KUĆA, 2.2. ZGRADA POŠTE, 2.3. ZGRADA OPĆINE



SAKRALNA GRAĐEVINA: 3.1 CRKVA SV. ALOUŽIJA GONZAGE

UREĐENJE ZEMLJIŠTA



PREPARCELACIJA -

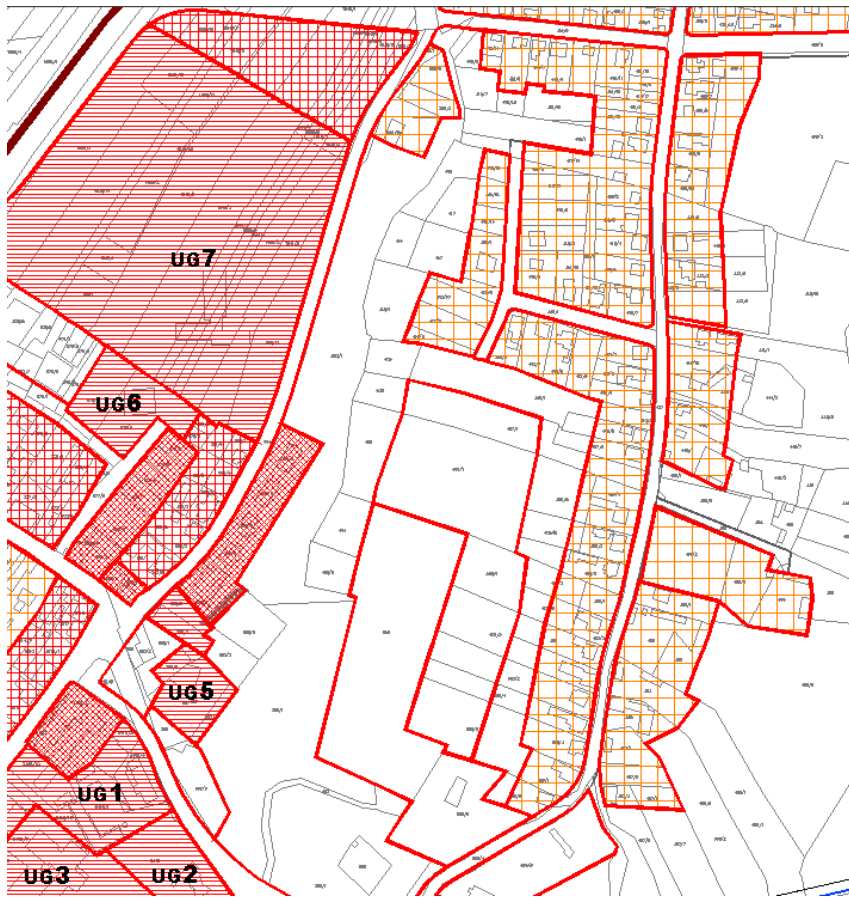
ZA NOVU GRADNJU I UREĐENJE JAVNIH PERIVOJNIH/PEJSAŽNIH POVRŠINA




PODRUČJA PRIMJENE PLANSKIH MJERA ZAŠTITE

OBUHVAT OBEVZNE IZRADE DETALJNOGA PLANA UREĐENJA

Kartografski prikaz 4. NAČIN I UVJETI GRADNJE











 GRANICA OBUHVATA PLANA



 postojeće

 planirano

NAČIN I UVJETI GRADNJE

-   JEDNOOBITELJSKI NAČIN GRADNJE
(samostojeći, poluugrađeni i ugrađeni)
-   OBITELJSKI NAČIN GRADNJE
(samostojeći, poluugrađeni i ugrađeni)
-   MJEŠOVITI NAČIN GRADNJE I VIŠESTAMBENE ZGRADE
-   POSEBNI UVJETI GRADNJE

UG-1	TRGOVAČKA NAMJENA 'CENTAR'
UG-2	CRKVA I ŽUPNI DVOR SV. ALOJZIA GONZAGA
UG-3	DOM ZDRAVLJA 'CENTAR'
UG-4	DOM KULTURE 'CENTAR'
UG-5	POSJEDNA KUĆA 'CENTAR'
UG-6	DJEČJI VRTIĆ 'CENTAR'
UG-7	POSTOLJECA OSNOVNA ŠKOLA 'POPOVAČA'
UG-8	POSLOVNO-TRGOVAČKI PREDJEL 'SISAČKA' S AUTOBUSNIM KOLODVOROM
UG-9	POSLOVNO-TRGOVAČKI PREDJEL 'SISAČKA'
UG-10	TRGOVAČKI CENTAR 'LVADE'
UG-11	PLANIRANA OSNOVNA ŠKOLA 'LVADE'
UG-12	PLANIRANA SREDNJA ŠKOLA 'LVADE'
UG-13	MJEŠOVITA NAMJENA 'KUTINSKA'
UG-14	MJEŠOVITA NAMJENA 'KUTINSKA'
UG-15	BENZINSKA POSTAJA 'CENTAR'
UG-16	POSLOVNI PREDJEL 'JELENOVAČKA'
UG-17	HOTEL
UG-18	ZAMATSKI PROIZVODNI PREDJEL 'ZAPAD'
UG-19	TRGOVAČKO-SERVISNI PREDJEL 'LVADE-JUG'
UG-20	TRGOVAČKI PREDJEL 'LVADE-JUG'
UG-21	TRGOVAČKO-SERVISNI PREDJEL 'MOSLAVAČKA'
UG-22	POSLOVNI PREDJEL 'KOLODVORSKI TRG'
UG-23	ŽELJEZNIČKI KOLODVOR
UG-24	SERVISNI PREDJEL 'POPOVAČA-JUG'
UG-25	PROIZVODNO-SERVISNI PREDJEL 'POPOVAČA-JUG'
UG-26	BENZINSKA POSTAJA 'JUG'
UG-27	DRUŠTVENA NAMJENA U PREDJELU 'POPOVAČA-JUG'
UG-28	TRGOVAČKI CENTAR 'POPOVAČA-JUG'

  OBVEZNE GRAĐEVNE CRTE

C POPIS DOKUMENATA I PROPISA

DOKUMENTI

1. Urbanistički plan uređenja naselja Popovača, Službene novine Općine Popovača br. 8/07
2. Prostorni plan uređenja Općine Popovača, Službene novine Općine Popovača br. 8/07.
3. Urbanistički projekt mjesnog groblja Popovača (Sl. novine Općine Kutina broj 5/85.).
4. Prostorni plan Sisačko-moslavačke županije, Službeni glasnik Sisačko-moslavačke županije br. 3/02, 6/02 i 8/05
5. Strategija prostornog uređenja Republike Hrvatske, Zavod za prostorno planiranje Ministarstva prostornog uređenja, graditeljstva i stanovanja Republike Hrvatske, Zagreb, srpanj 1997.
6. Program prostornog uređenja Republike Hrvatske, Zavod za prostorno planiranje Ministarstva prostornog uređenja, graditeljstva i stanovanja Republike Hrvatske, Zagreb, svibanj 1999.
7. Agronomski glasnik, Hrvatsko agronomsko društvo Zagreb, Zagreb, svibanj-lipanj, 1995.
8. Šume u Hrvatskoj, prof.dr. Rauš, Đ., dipl. Inž. Dundović, J., Šumarski fakultet Sveučilišta u Zagrebu, "Hrvatske šume" P.O. Zagreb, grafički zavod Hrvatske, Zagreb 1999.g.
9. Urbanističko i arhitektonsko oblikovanje groblja, habilitacijska radnja, Kollenz, M., Zagreb, 1970.g.
10. Ostali podaci raznih državnih institucija na razini države, županije i općine.

ZAKONI I PROPISI

- Zakon o prostornom uređenju i gradnji (NN br. 76/07, 38/09)
- Pravilniku o sadržaju, mjerilima kartografskih prikaza, obveznim prostornim pokazateljima i standardu elaborata prostornih planova (NN 106/98, 39/04, 45/04 i 163/04)
- Zakon o zaštiti prirode (NN br. 70/05 I 139/08)
- Zakon o zaštiti okoliša (NN br. 82/94, 128/99)
- Zakon o zaštiti od buke (NN br. 20/03)
- Zakon o zaštiti zraka (NN br. 178/04)
- Zakon o šumama (NN br. 140/05)
- Zakon o otpadu (NN br. 178/04, 153/05)
- Zakon o telekomunikacijama (NN br. 53/94, 122/03, 158/03, 60/04)
- Zakon o zaštiti od požara (NN br. 58/93.)

- Zakon o vodama (NN br. 107/95, 150/05)
- Pravilnik o osiguranju pristupačnosti građevina osobama s invaliditetom i smanjene pokretljivosti (NN br. 151/05)
- Pravilnik o graničnim vrijednostima pokazatelja, opasnih i drugih tvari u otpadnim vodama (NN br. 40/99, 6/01, 14/01)
- Pravilnik o najvišim dopuštenim razinama buke u sredini u kojoj ljudi rade i borave (NN br. 145/04)
- Uredbom o graničnim vrijednostima emisije onečišćujućih tvari u zrak iz stacionarnih izvora (NN br. 140/97, 105/02 i 108/03)
- Uredbom o preporučenim i graničnim vrijednostima kakvoće zraka (NN 101/96 i 2/97)
- Plan intervencija u zaštiti okoliša (NN br. 82/99)
- Pravilnik o procjeni utjecaja na okoliš (NN 59/00 i 136/04)
- Pravilnik o kriterijima za određivanje gradova i naseljenih mjesta u kojima se moraju graditi skloništa i dr. objekti za zaštitu (NN br. 2/91, 74/93)
- Pravilnik o uvjetima za vatrogasne pristupe (NN br. 142/03, 35/94 i 55/94)
- Pravilnik o tehničkim normativima za hidrantsku mrežu za gašenje požara (Sl.list br. 30/91)
- Pravilnik o sadržaju plana zaštite od požara i tehnoloških eksplozija, (NN br. 35/94, 55/94)
- Pravilnik o izradi procjene ugroženosti od požara i tehnološke eksplozije, (NN br. 35/94)
-

D ZAHTJEVI I MIŠLJENJA



**REPUBLIKA HRVATSKA
SISAČKO – MOSLAVAČKA ŽUPANIJA
OPĆINA POPOVAČA**

Jedinstveni upravni odjel

KLASA: 363-01/09-01/14

URBROJ: 2176/16-04/1-09-4

Popovača , 30. 11. 2009.

**Predmet: Suglasnost, mišljenje na Nacrt konačnog prijedloga DPU
Groblja Popovača**

Sukladno članku 94. stavk 1. Zakona o prostornom uređenju i gradnji (NN 76/07 i 38/09) dostavljamo Vam Nacrt konačnog prijedloga DPU groblja Popovača radi davanja mišljenja o poštivanju zahtjeva iz članka 79. odnosno očitovanja iz članka 90. Zakona o prostornom uređenju i gradnji .

Rok za davanje mišljenja je 30 dana . Ako tijelo i/ili osoba određeni posebnim propisom ne dostavi mišljenje u tom roku , smatrat će se da je mišljenje dano, odnosno da to tijelo i/ili osoba nema primjedbi na nacrt konačnog prijedloga Plana. Također, u pisanom mišljenju tijela i osoba određenim posebnim propisom ne mogu se postavljati novi ili drukčiji uvjeti od onih, koje su dali u zahtjevima iz članka 79. ovoga Zakona.

Prilog:

- CD

**Voditelj
Jedinstvenog upravnog odjela
Ivan Čarapar, inž. građ**

Dostaviti:

1. Hrvatske vode,
Vodnogospodarski odjel
za vodno područje sliva Save
Zagreb, Ulica grada Vukovara 220
2. Ministarstvo kulture
Uprava za zaštitu kulturne baštine
Konzervatorski odjel u Sisku
Sisak, Ivana Meštrovića 28
3. DP Elektra Križ
Križ, sv. Križa 7

Bureau de dépôt Prijamni poštanski ured	Date Datum
Destinataire de l'envoi Primateelj pošiljke <i>Minist. kulture Kon. od. u Sisku 44000 Hrvak</i>	

Service des postes
Poštanska služba

Timbre du bureau renvoyant l'avis
Otsak žiga poštanskog ureda
koji vraća obavijest

AR
Prioritaire / Par avion
Prioritetno / Zrakoplovom

Nature de l'envoi / Vrsta pošiljke

<input type="checkbox"/> Prioritaire/Lettre Prioritetna/Pismo	<input type="checkbox"/> Non prioritaire/ imprimé Neprioritetna/ Tiskanica	<input type="checkbox"/> Colis Paket
<input type="checkbox"/> Recommandé Preporučena	<input type="checkbox"/> Livraison attestée Potvrđeno uručenje	<input type="checkbox"/> Valeur déclarée Označena vrijednost
N° de l'envoi Br. pošiljke <i>32 823 3134</i>	Montant Iznos	
<input type="checkbox"/> Mandat ordinaire Redovna uputnica de versement uplatnica	<input type="checkbox"/> Chèque d'assignation Isplati ček	Montant Iznos

Renvoyer à
Vratiti
**REPUBLIKA HRVATSKA
SISAČKO-MOSLAVAČKA ŽUPANIJA
OPĆINA POPOVAČA**

Nom ou raison sociale
Ime i prezime ili naziv tvrtke

Rue et n°
Ulica i br. *363-01/09-01/14*

Localité et pays
Mjesto i država *2126/16-04/11-09-4*

A remplir par l'expéditeur
Ispunjava pošiljatelj

A compléter à destination / Ispunjava se na odredištu

L'envoi mentionné ci-dessus a été dûment
Gore navedena pošiljka

REPUBLIKA HRVATSKA inscrit en CCP
uručena je upisana je u poštanski tekuci račun

Date et signature*
Datum i potpis*
*UPRAVNIK
KONZERVATORIJ
BELEŠKI
RE
INE
01-12-2009*

NAPOMENA: U R. Hrvatskoj ovu povratnicu može potpisati primatelj ili od primatelja ovlaštena osoba.

* Cet avis sera signé par le destinataire ou, si les règlements du pays de destination le prévoient, par une autre personne autorisée ou par l'agent du bureau de destination.
Ovu obavijest može potpisati primatelj ili, ako to propisi određene države dopuštaju, druga ovlaštena osoba ili zaposlenik određeno poštanskog ureda.

Bureau de dépôt Prijamni poštanski ured	Date Datum
Destinataire de l'envoi Primateelj pošiljke <i>Hrvatske vode VGO Slavonske 10000 Zagreb</i>	

Service des postes
Poštanska služba

Timbre du bureau renvoyant l'avis
Otsak žiga poštanskog ureda
koji vraća obavijest

AR
Prioritaire / Par avion
Prioritetno / Zrakoplovom

Nature de l'envoi / Vrsta pošiljke

<input type="checkbox"/> Prioritaire/Lettre Prioritetna/Pismo	<input type="checkbox"/> Non prioritaire/ imprimé Neprioritetna/ Tiskanica	<input type="checkbox"/> Colis Paket
<input type="checkbox"/> Recommandé Preporučena	<input type="checkbox"/> Livraison attestée Potvrđeno uručenje	<input type="checkbox"/> Valeur déclarée Označena vrijednost
N° de l'envoi Br. pošiljke <i>32 823 3140</i>	Montant Iznos	
<input type="checkbox"/> Mandat ordinaire Redovna uputnica de versement uplatnica	<input type="checkbox"/> Chèque d'assignation Isplati ček	Montant Iznos

Renvoyer à
Vratiti
**REPUBLIKA HRVATSKA
SISAČKO-MOSLAVAČKA ŽUPANIJA
OPĆINA POPOVAČA**

Nom ou raison sociale
Ime i prezime ili naziv tvrtke

Rue et n°
Ulica i br. *363-01/09-01/14*

Localité et pays
Mjesto i država *2126/16-04/11-09-4*

A remplir par l'expéditeur
Ispunjava pošiljatelj

A compléter à destination / Ispunjava se na odredištu

L'envoi mentionné ci-dessus a été dûment
Gore navedena pošiljka

REPUBLIKA HRVATSKA inscrit en CCP
uručena je upisana je u poštanski tekuci račun

Date et signature*
Datum i potpis*
*01-12-2009
ODJEL ZA VODNO
POSREDOVANJE
ZAGREB, HRVATSKA*

NAPOMENA: U R. Hrvatskoj ovu povratnicu može potpisati primatelj ili od primatelja ovlaštena osoba.

* Cet avis pourra être signé par le destinataire ou, si les règlements du pays de destination le prévoient, par une autre personne autorisée ou par l'agent du bureau de destination.
Ovu obavijest može potpisati primatelj ili, ako to propisi određene države dopuštaju, druga ovlaštena osoba ili zaposlenik određeno poštanskog ureda.

République de Croatie
Republika Hrvatska

AVIS de réception/de livraison/de paiement/d'inscription
POVRATNICA — Obavijest o prijemu/uručenju/isplati/upisu

P-21/CN 07

Bureau de dépôt Prijamni poštanski ured	Date Datum
Destinataire de l'envoi Primatelj pošiljke	PP Elektro d.o.o. Trg M. Knjaza 10314 Knz

Service des postes
Poštanska služba

Timbre du bureau renvoyant l'avis
Otsak žiga poštanskog ureda
koji vraća obavijest

AR

Prioritaire / Par avion
Prioritetno / Zrakoplovom

Nature de l'envoi / Vrsta pošiljke			
<input type="checkbox"/> Prioritaire/Lettre Prioritetna/Pismo	<input type="checkbox"/> Non prioritaire/ Imprimé Neprioritetna/ Tiskаница	<input type="checkbox"/> Colis Paket	<input type="checkbox"/>
<input type="checkbox"/> Recommandé Preporučena	<input type="checkbox"/> Livraison attestée Potvrđeno uručenje	<input type="checkbox"/> Valeur déclarée Označena vrijednost	<input type="checkbox"/>
N° de l'envoi Br. pošiljke	32 223 315 3	Montant Iznos	
<input type="checkbox"/> Mandat ordinaire Redovna uputnica de versement uplatnica	<input type="checkbox"/> Chèque d'assignation Isplati ček	Montant Iznos	

REPUBLIKA HRVATSKA
SISAČKO-MOSLAVAČKA ŽUPANIJA
OPĆINA POPOVAČA

Renvoyer a
Vratiti

Nom ou raison sociale
Ime i prezime ili naziv tvrtke

361-01/09-01/14
2196/16-04/1-09-4

Rue et n°
Ulica i br.

Localité et pays
Mjesto i država

A remplir par l'expéditeur
Ispunjava pošiljatelj

A compléter à destination / Ispunjava se na odredištu		
L'envoi mentionné ci-dessus a été dûment		
<input type="checkbox"/> remis urucena je	<input type="checkbox"/> payé isplaćena je	<input type="checkbox"/> inscrit en CCP upisana je u poštanski račun
Date et signature* Datum i potpis*	01.12.2009 P. Jelic OPUNOMOĆENIK	

* Cet avis pourra être signé par le destinataire ou, si les règlements du pays de destination le prévoient, par une autre personne autorisée ou par l'agent du bureau de destination.
* Ovu obavijest može potpisati primatelj ili, ako to propisi odredišne države dopustaju, druga ovlaštena osoba ili zaposlenik odredišnog poštanskog ureda.

NAPOMENA: U R. Hrvatskoj ovu povratnicu može potpisati primatelj ili od primatelja ovlaštena osoba.

HEP - Operator distribucijskog sustava d.o.o.

ELEKTRA KRIŽ

10314 KRIŽ, P.P. 15

Republika Hrvatska
Sisačko Moslavačka Županija
Općina Popovača
Trg Grofova Erdodya 5
44317 Popovača

TELEFON – 01/2887-555
TELEFAKS – 01/2887-524
ŽIRO RAČUN – 2360000-1500033437 - napl.el.en.
2360000-1500033429 - napl. EE. sugl.
2360000-1400164973 - napl. ostalo

POŠTA – 10314 Križ
MATIČNI BROJ – 1643991
<http://www.hep.hr>

NAŠ BROJ I ZNAK: 4/07- 3997 -ŠM-152/2009

VAŠ BROJ I ZNAK: Klasa: UP/I-363-01/09-01/14
Ur.br. 2176/16-04/1-09-1

PREDMET: Detaljni plan uređenja groblja
Popovača

DATUM: 04.12.2009.

Prema dostavljenom Nacrtu konačnog prijedloga Detaljnog plana uređenja groblja Popovača dostavljamo Vam našu

Suglasnost

na izradu Detaljnog plana uređenja groblja Popovača.

Sa poštovanjem!

Dostaviti :


- 1.Podnosiocu zahtjeva
- 2.Arhiva
- 3.Služba za razvoj i investicije

SISAČKO-MOSLAVAČKA ŽUPANIJA	
OPĆINA POPOVAČA	
URB. INTERJEVA	
Prijetom: 4.12.2009.	
550-01/09-01/51	
371-09-1/c	

DIREKTOR:

Branko Kolarić, mag.ing.el.

HEP - Operator distribucijskog sustava d.o.o.
DISTRIBUCIJSKI SUSTAVI
ELEKTRA KRIŽ



REPUBLIKA HRVATSKA
MINISTARSTVO KULTURE
UPRAVA ZA ZAŠTITU KULTURNE BAŠTINE
KONZERVATORSKI ODJEL U SISKU

KLASA: 612-08/09-10/0227
URBROJ: 532-04-08/3-09-6
Sisak, 9. prosinca 2009.

SISKO-POSREVAČKA ŽUPANIJA	
OPĆINA POPOVAČA	
Primijeno:	14. 12. 2009.
Klasifikacijska oznaka	Org. j.
560-08/09-01/12	
Ured. broj	P. k. V.
532-09-1	

OPĆINA POPOVAČA
Trg grofova Erdodya 5
44 317 Popovača

Ministarstvo kulture, Uprava za zaštitu kulturne baštine, Konzervatorski odjel u Sisku na temelju članka 56. u svezi s člankom 6. stavkom 1. točke 9. Zakona o zaštiti i očuvanju kulturnih dobara (Narodne novine br. 69/99., 151/03, 157/03 i 87/09.) rješavajući zahtjev Općine Popovača, jedinstvenog upravnog odjela, za izdavanje suglasnosti na Konačni prijedlog DPU groblja Popovača, koji je izradila tvrtka „APE“ d.o.o. za arhitekturu, planiranje i ostale poslovne djelatnosti iz Zagreba, izdaje

suglasnost

na Konačni prijedlog DPU groblja Popovača.

Potvrđuje se da je Konačni prijedlog DPU groblja Popovača, napravljen u skladu s kriterijima za izradu konzervatorskih podloga prostornih planova.

Po ovlasti ministra:
Pročelnica:

Ivana Miletić Čakširan, prof.



Dostavlja se:

1. Pismohrana, ovdje



REPUBLIKA HRVATSKA
SISAČKO – MOSLAVAČKA ŽUPANIJA
OPĆINA POPOVAČA
JEDINSTVENI UPRAVNI ODJEL

Klasa: 363-01/09-01/14
Ur. br. 2176/16-04/1-09-1
Popovača, 02. 3. 2009.


1. Ministarstvo kulture, Uprava za zaštitu kulturne baštine, Konzervatorski odjel
Sisak, Ivana Meštrovića 28
2. Ministarstvo kulture, Uprava za zaštitu prirode
Zagreb, Runjaninova 2
3. Županijska uprava za ceste Sisak
Sisak, Antuna Cuvaja 16
4. DP Elektra Križ
Križ, Trg sv. Križa 7
5. Moslavina-Plin d.o.o.
Kutina, Trg kralja Tomislava 10
6. Moslavina d.o.o.
Kutina, Zagrebačka 1
7. HEP-Operator distribucijskog sustava
Distribucijsko područje Zagreb
Zagreb, Gundulićeva ulica
8. Sisačko-moslavačka županija
Upravni odjel za prostorno uređenje
Sisak, A. i S. Radića 36
9. Ministarstvo zdravstva
Sanitarna inspekcija
Kutina, Trg kralja Tomislava 12
10. Hrvatske vode
Zagreb, Ulica grada Vukovara 220



Predmet: Odluka o izradi Detaljnog plana uređenja proširenja Popovača-GROBLJE

Sukladno članku 79. Zakona o prostornom planiranju i gradnji (Narodne novine broj 76/07) dostavljamo Vam Odluku o izradi Detaljnog urbanističkog plana uređenja proširenja Popovača-Groblje s pozivom da nam u roku od najviše 15 dana dostavite zahtjeve (podaci, planske smjernice i propisani dokumenti) za izradu DPU groblja Popovača-PROŠIRENJE. U svojim zahtjevima morate postupiti sukladno odredbi članka 79. navedenog Zakona.

Voditelj:
Jedinstvenog upravnog odjela
Ivan Čarapar, inž. građ.



Članak 70.

Planom se uvjetuje uspostavljanje mjera zaštite u uvjetima elementarnih nepogoda i ratnih opasnosti. Mjere zaštite uspostavljaju se pravilnim oblikovanjem i čvrstoćom konstruktivnog sustava

građevina, dovoljnim međusobnim razmakom između građevina te građevina i javnih prometnica, kako bi iste ostale izvan zona ruševina te bile prohodne za evakuaciju.

Na području obuhvata Plana nije planirana izgradnja skloništa osnovne zaštite ili zaklona.

9. Mjere provedbe Plana

9.1. MJERE PROVEDBE PLANA

Članak 71.

Gradnja građevina i uređaja, parcelacija i uređivanje zemljišta, kao i obavljanje drugih radnji iznad, ispod ili na površini zemlje na području obuhvata moraju biti u skladu s DPU-om PTP Sisačka.

U slučaju da se donesu posebni propisi, stroži od normi iz ove Odluke, kod izdavanja lokacijskih uvjeta primijenit će se strože norme.

DPU-om PTP Sisačka se ne utvrđuje potreba izrade detaljnije dokumentacije, osim one propisane zakonom.

Realizacija i provođenje DPU-a PTP Sisačka može se vršiti etapno.

9.2. REKONSTRUKCIJA GRAĐEVINA ČIJA JE NAMJENA PROTIVNA PLANIRANOJ NAMJENI

Članak 72.

Sve legalno izgrađene građevine prikazane u grafičkim priložima mogu se zadržati u prostoru.

U obuhvatu DPU-a PTP Sisačka nema građevina čija je namjena protivna namjeni utvrđenoj ovim Planom.

III. ZAVRŠNE ODREDBE

Članak 73.

Ovom Odlukom utvrđuje se 6 (šest) izvornika DPU-a PTP Sisačka potpisanih od predsjednika i ovjerenih pečatom Općinskog vijeća Općine Popovača.

Jedan izvornik DPU-a PTP Sisačka čuva se u pis-mohrani Općine Popovača, a po jedan izvornik zajedno s ovom Odlukom dostavlja se:

1. Ministarstvu zaštite okoliša, prostornog uređenja i graditeljstva Republike Hrvatske,
2. Upravnom odjelu za prostorno uređenje i graditeljstvo Sisačko - moslavačke županije Ispostava Kutina
3. Zavodu za prostorno uređenje i graditeljstvo Sisačko - moslavačke županije,
4. Jedinostvenom upravnom odjelu Općine Popovača (dva primjerka)

U dokumentaciju DPU-a PTP Sisačka svatko ima pravo uvida.

Članak 74.

Ova Odluka stupa na snagu osmog dana od dana objave u "Službenim novinama" Općine Popovača.

REPUBLIKA HRVATSKA
SISAČKO MOSLAVAČKA ŽUPANIJA
OPĆINA POPOVAČA
OPĆINSKO VIJEĆE

KLASA: 021-05/09-01/31
URBROJ: 217/16-01-09-5
Popovača, 13. veljače 2009.

Predsjednik
Općinskog vijeća
Ivan Pasanec v.r.

3.

OPĆINSKO VIJEĆE OPĆINE POPOVAČA na 13. sjednici održanoj 13. 02. 2009. godine, temeljem članka 78. Zakona o prostornom uređenju i gradnji ("Narodne novine" broj 76/07), članka 87. Odluke o donošenju urbanističkog plana uređenja Općine Popovača ("Službene novine Općine Popovača broj 8!2007.) i članka 28. Statuta Općine Popovača („Službene novine Općine Popovača" broj 6/01., 7/01., 2/02. 8/06.), donijelo je

ODLUKU
O IZRADI DETALJNOG PLANA UREĐENJA
PROŠIRENJA POPOVAČA - GROBLJE

Članak 1.

Donosi se Odluka o izradi Detaljnog plana uređenja PROŠIRENJE GROBLJA POPOVAČA, u nastavku: DPU groblja Popovača.

Članak 2.

Nositelj izrade odgovoran za postupak izrade i donošenja DPU groblja Popovača je Jedinostveni upravni odjel Općine Popovača.

U skladu sa Zakonom o prostornom uređenju i gradnji (NN 76/07) Općina Popovača je obavezna:

- aktivno sudjelovati u izradi DPU groblja Popovača
- donijeti Odluku o izradi DPU groblja Popovača i objaviti je u "Službenim novinama Općine Popovača"
- službeno zatražiti podatke, planske smjernice i dokumente za potrebe izrade DPU groblja Popovača od tijela i osoba određenih posebnim propisima
- provesti proceduru prethodne rasprave DPU groblja Popovača
- izraditi i utvrditi Izvješće o prethodnoj raspravi na izvršnom tijelu
- provesti proceduru javne rasprave DPU groblja Popovača
- u suradnji sa stručnim izrađivačem obraditi sve primjedbe i izraditi izvješće o javnoj raspravi
- izvršno tijelo utvrditi će Konačni Prijedlog Plana
- službeno zatražiti mišljenje tijela i osoba određenih posebnim propisima na Konačni Prijedlog Plana
- službeno zatražiti suglasnost svih zakonom propisanih institucija na Konačni Prijedlog DPU groblja Popovača prije njegova usvajanja

- provesti postupak usvajanja DPU groblja Popovača i objaviti Odluku u "Službenim novinama Općine Popovača"

Članak 3.

Stručni izrađivač DPU Popovača - GROBLJA mora biti pravna, osoba registrirana za obavljanje djelatnosti prostornog uređenja (u nastavku: stručni izrađivač.

PRAVNA OSNOVA ZA IZRADU I DONOŠENJE PLANA

Članak 4.

Plan se donosi temeljem članka 16. Pravilnika o grobljima (Narodne novine broj 99/02.) i članka 87. Odredbi za provođenje Urbanističkog plana uređenja naselja Popovača Službene novine Općine Popovača broj 08/07.).

Članak 5.

Plan će se izraditi i donijeti u skladu s odredbama Zakona o prostornom uređenju i gradnji (NN 76/07), Pravilnika o sadržaju, mjerilima kartografskih prikaza, obveznim prostornim pokazateljima i standardu elaborata prostornih planova (NN 106/98, 39/04, 45/04 - ispravak i 163/04), Zakona o grobljima, Pravilnika o grobljima (NN 99/02.)

OBUHVAAT PLANA

Članak 6.

Prostorni obuhvat DPU POPOVAČA -GROBLJE utvrđen je UPU-a naselja Popovača i obuhvaća područje površine oko 4,50 hektara a područje planirano za proširenje cca 3 hektara.

Granice obuhvata DPU „Sisačka" prikazane su na kartografskom izvodu iz UPU naselja Popovača koji je sastavni dio ove Odluke.

OCJENA STANJA U OBUHVATU DPU POPOVAČA-GROBLJE

Članak 7.

PROSTORNO UREĐENJE:

Temeljni dokument prostornog uređenja na području Općine Popovača je PPUO Popovača to UPU Popovača koji utvrđuje programske i prostorne postavke za DPU GROBLJE POPOVAČA kao dokument prostornog uređenja užeg područja te Urbanistički projekt mjesnog groblja Popovača (SI. novine Općine Kutina broj 5/85.).

STANJE U PROSTORU:

Urbanističkim projektom obuhvaćeno je staro groblje i prostor za proširenje groblja prema tada važećem prostornom planu. .

Na području sada postojećih površina groblja, površine groblja su uglavnom popunjene.

CILJEVI I PROGRAMSKA POLAZIŠTA PLANA

Članak 8.

U skladu sa svojim zakonskim pravom i obvezom Općina Popovača utvrđuje potrebu donošenja PROŠIRENJE GROBLJA (DPU POPOVAČA - GROBLJE) kojim će se u skladu s UPU Popovača detaljno razraditi organizaciju i uređenje prostora odnosno proširenje postojećih površina.

Programska polazišta DPU POPOVAČA - GROBLJE " temelje se na smjernicama UPU Popovača.

Članak 9.

Programska polazišta - PROŠIRENJE GROBLJA (DPU POPOVAČA-GROBLJA) treba obuhvatiti postojeće groblje i prostor proširenja groblja, a uključiti će se i dodirni krajobrazni pojas (Z ,Z) koji može biti u funkciji vizualne zaštite groblja.

Planom treba ispitati mogućnosti stvaranja novih ulaza u groblje na sjevernom (kolni i pješački) te zapadnom dijelu (pješački).

Osobitu pozornost treba posvetiti perivojnom oblikovanju groblja kako bi groblje bilo skladno uklopljeno u središnji krajobrazni pojas Popovače.

POPIS POTREBNIH STRUČNIH PODLOGA (SOCIOLOŠKO, DEMOGRAFSKO, EKONOMSKO, EKOLOŠKO, ENERGETSKO, GRADITELJSKO, HORTIKULTURNO, ESTETSKO I DRUGO OBIJELJEŽJE) POTREBNIH ZA IZRADU PLANA

Članak 10.

Za potrebe izrade PROŠIRENJE GROBLJA (DPU POPOVAČA-GROBLJE) investitor osigurava reambuliranu katastarsko - topografsku kartu u digitalnom obliku za područje obuhvata plana u mjerilu 1:1.000 s ucrtanim prometnicama, te visinskim prikazom terena.

Za potrebe izrade Plana nije planirana posebna izrada ostalih stručnih podloga, nego će se u izradi koristiti raspoloživa dokumentacija prostora koju iz područja svog djelokruga osiguravaju tijela i osobe određeni posebnim propisima.

NAČIN PRIBAVLJANJA STRUČNIH RJEŠENJA

Članak 11.

Stručne podloge (podaci, planske smjernice i propisani dokumenti) koje za potrebe izrade PROŠIRENJA GROBLJA (DPU POPOVAČA-GROBLJA) iz područja svog djelokruga osiguravaju tijela i osobe određeni posebnim propisima pribavit će se u skladu s odredbama članka 79. Zakona o prostornom uređenju i gradnji (NN 76/07).

Uvjete i mjere zaštite prirode za potrebe izrade DPU POPOVAČA-GROBLJE utvrđuje Ministarstvo kulture, Uprava za zaštitu prirode sukladno članku 124. Zakona o zaštiti prirode (NN 70/05).

VRSTA I NAČIN PRIBAVLJANJA KATASTARSKIH PLANOVA I ODGOVARAJUĆIH POSEBNIH GEODETSKIH PODLOGA

Članak 12.

U skladu s odredbama članka 17. Pravilnika o sadržaju, mjerilima kartografskih prikaza, obveznim prostornim pokazateljima i standardu elaborata prostornih planova (NN 106/98, 39/04, 45/04 - ispravak i

163/04) i članka 16. Pravilnika o grobljima, kartografski prikazi će se izradivati na digitalnom topografsko - katastarskom planu a mjerilu 1:500.

Digitalnu topografsko - katastarsku kartu za potrebe izrade Plana pribaviti će investitor.

POPIS TIJELA I OSOBA ODREĐENIH POSEBNIM PROPISIMA, KOJA DAJU ZAHITJEVE (PODACI, PLANSKE SMJERNICE I PROPISANI DOKUMENTI) ZA IZRADU PROŠIRENJA GROBLJA -DPU POPOVAČA- GROBLJE IZ PODRUČJA SVOG DJELOKRUGA, TE DRUGIH SUDIONIKA, KOJI ĆE SUDJELOVATI U IZRADI PLANA

Članak 13.

Podaci, planske smjernice i dokumenti iz područja svog djelokruga za potrebe izrade DPU POPOVAČA- GROBLJE Općina Popovača će zatražiti od:

- Ministarstva kulture, Uprava za zaštitu kulturne baštine, Konzervatorski odjel u Sisku, Ivana Meštrovića 28.

- Ministarstva kulture, Uprava za zaštitu prirode Zagreb, Runjaninova 2

- Županijska uprava za ceste Sisačko-moslavačke županije, Antuna Cuvaja 16, Sisak.

- HEP - OPERATOR DISTRIBUCIJSKOG SUSTAVA d.o.o., Distribucijsko područje Zagreb, Gundulićeva ulica.

- Županije sisačko-moslavačke, Odjel za prostorno uređenje i graditeljstvo Sisak, Antuna i Stjepana Radića 36

- HEP - DISTRIBUCIJA d.o.o., DP "ELEKTRA KRIŽ, Križ, Sv. Križa 7. - MOSLAVINA-PLIN d.o.o. Kutina, Kralja Tomislava 10

- MOSLAVINA d.o.o., Kutina, Zagrebačka 1

ROK ZA IZRADU PROŠIRENJE GROBLJA , ODNOSNO NJEGOVIH POJEDINIH FAZA I ROK ZA PRIPREMU ZAHITJEVA ZA IZRADU PROŠIRENJA GROBLJA -DPU ODREĐENIM POSEBNIM PROPISIMA, AKO JE TAJ ROK, OVISNO O SLOŽENOSTI POJEDINOG PODRUČJA, DUŽI OD TRIDESET DANA

Članak 14.

Rokovi za izradu pojedinih faza PROŠIRENJE GROBLJA

- dostava zahtjeva za izradu Plana (podaci, planske smjernice i propisani dokumenti) - u roku od najviše 15 dana

- izrada Nacrta prijedloga Plana za potrebe prethodne rasprave - u roku od najviše 30 dana po isteku roka za dostavu zahtjeva

- izrada Prijedloga Plana za potrebe javne rasprave - u roku od najviše 30 dana od prihvaćanja izvješća o prethodnoj raspravi

- javni uvid a Prijedlog Plana - u trajanju od najviše 30 dana

- izrada Izvješća o javnoj raspravi - u roku od najviše 30 dana od protoka roka za davanje pisanih prijedloga i primjedbi

- izrada Nacrta konačnog prijedloga Plana - u roku od najviše 30 dana od prihvaćanja izvješća o javnoj raspravi

- dostava mišljenja tijela i osoba određenih posebnim propisima - u roku od najviše 30 dana

- izrada Konačnog prijedloga Plana - u roku od najviše 15 dana od isteka roka za dobivanje mišljenja tijela i osoba određenih posebnim propisima

- donošenje Plana - u roku od najviše 270 dana od završetka javne rasprave

Rok za pripremu zahtjeva za izradu Plana od strane tijela i osoba određenih posebnim propisima je najviše 30 dana.

ZABRANA I VRIJEME TRAJANJA ZABRANE IZDAVANJA AKATA KOJIMA SE ODOBRAVAJU ZAHVATI U PROSTORU, ODNOSNO GRAĐENJE, TIJEKOM IZRADE I DONOŠENJA PROŠIRENJA GROBLJA (DPU POPOVAČA GROBLJA)

Članak 15.

Do donošenja PROŠIRENJA GROBLJA (DPU POPOVAČA- GROBLJA) nisu mogući zahvati u prostoru predviđenom za proširenje.

IZVORI FINANCIRANJA IZRADE PROŠIRENJA GROBLJA (DPU POPOVAČA GROBLJA)

Članak 16.

Plan će se financirati iz proračunskih sredstava Općine Popovača u 2009. i 2010. godini.

ZAVRŠNE ODREDBE

Članak 17.

Nositelj izrade dostavlja primjerak ove Odluke s kartografskim prikazom iz članka 6. tijelima i osobama određenim posebnim propisima i navedenim člankom 14. ove Odluke. Uz dostavu Odluke upućuje se poziv za dostavom zahtjeva (podaci, planske smjernice i propisani dokumenti) za izradu PROŠIRENJA GROBLJA (DPU POPOVAČA-GROBLJE).

Rok dostave zahtjeva određen je člankom 1. ove Odluke. Ukoliko tijela i osobe, određeni posebnim propisima ne dostave zahtjeve u određenom roku, smatrat će se da ih nemaju. U tom slučaju moraju se, u izradi i donošenju DPU „Sisačka“, poštivati uvjeti koje za sadržaj prostornog plana određuju odgovarajući važeći propisi i dokumenti.

Jedan primjerak ove Odluke s kartografskim prikazom iz članka 6. ove Odluke dostavlja se Ministarstvu zaštite okoliša, prostornog uređenja i graditeljstva, Upravi za inspekcijske poslove - Urbanističkoj inspekciji, Vinogradska ulica 25, 10000 Zagreb.

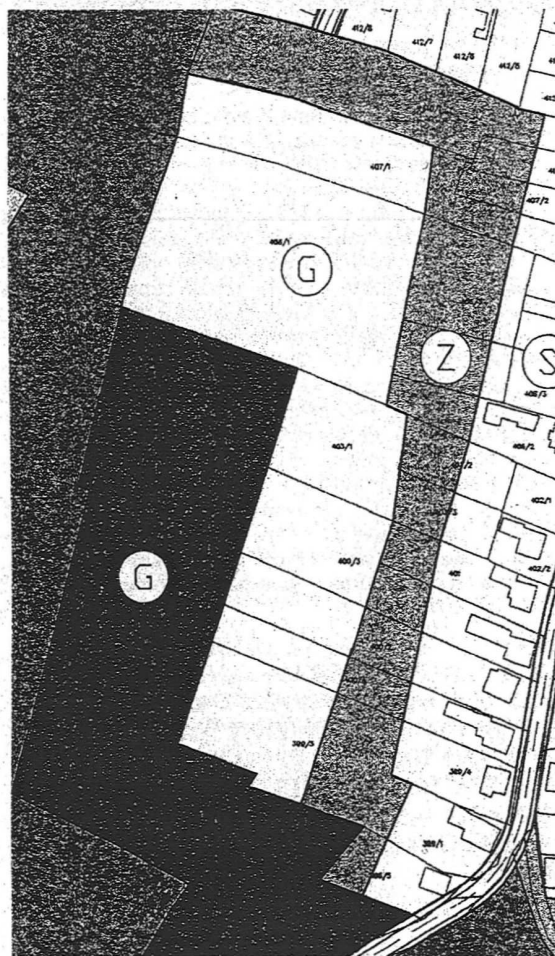
Članak 18.

Ova odluka stupa na snagu osmog dana od dana objave u „Službenom Općine Popovača.“

REPUBLIKA HRVATSKA
SISAČKO MOSLAVAČKA ŽUPANIJA
OPĆINA POPOVAČA
OPĆINSKO VIJEĆE

Klasa : 021-05/09-01/31
Ur.broj: 2176/16-01-09-7
Popovača, 13. veljače 2009.

Predsjednik
Općinskog vijeća
Ivan Pasanec, v.r.



4.

OPĆINSKO VIJEĆE OPĆINE POPOVAČA na 31. sjednici održanoj 13. 02. 2009. godine, temeljem članka 78. Zakona o prostornom uređenju i gradnji ("Narodne novine" broj 76/07) i članka 28. Statuta Općine Popovača ("Službene novine Općine Popovača" broj 6/01., 7/01., 2/02. i 8/06.), donijelo je

**ODLUKU O I. IZRADI IZMJENA I DOPUNA
URBANISTIČKOG PLANA UREĐENJA
NASELJA POPOVAČA**

Članak 1.

Donosi se Odluka o I. izradi Izmjena i dopuna Urbanističkog plana uređenja naselja Popovača ("Službene novine Općine Popovača" broj 8/07.), a nastavku: Izmjene i dopune UPU Popovača.

Članak 2.

Nositelj izrade odgovoran za postupak izrade i donošenja izmjena i dopuna UPU naselja Popovača je Jedinствeni upravni odjel Općine Popovača.

**PРАВNA OSNOVA ZA IZRADU I DONOŠENJE
I. IZMJENA I DOPUNA URBANISTIČKOG
PLANA UREĐENJA POPOVAČA**

Članak 3.

Odluka se donosi na temelju obveza koje proizlaze iz članka 26. stavak 1. alineja 2. i članka 78. Zakona o prostornom uređenju i gradnji ("Narodne novine" broj 76/07.)

Članak 4.

Plan će se izraditi i donijeti u skladu s Zakonom o prostornom uređenju i gradnji (Narodne novine broj 76/07), Pravilnika o sadržaju, mjerilima kartografskih prikaza, obveznim prostornim pokazateljima i standardu elaborata prostornih planova ("Narodne novine" broj 106/98, 39/04, 45/04 - ispravak i 163/04) i ostalim važećim propisima iz područja prostornog uređenja kao i posebnim propisima.

OBUHVAТ URABANISTIČKOG PLANA

Članak 5.

Granica obuhvata UPU Popovača ucrtana je na kartografskom prikazu u mjerilu 1: 5000 koji je sastavni dio ove Odluke.

OCJENA STANJA U OBUHVATU PLANA

Članak 6.

Pracenjem stanja u prostoru nakon donošenja Urbanističkog plana uređenja naselja Popovača (Službene novine Općine Popovača broj 8/07) potrebno preoblikovati planska rješenja u dijelovima:

javne infrastrukture županijske i lokalne razine (promet) na način da širina prometnih površina planiranih za proširenje bude u naravi i u doglednom vremenu ostvariva i odgovarajuća postojećim i planiranim potrebama, te da se omogući gradnja s priključenjem na postojeću prometnu površinu prije planiranog proširenja te površine te tamo gdje to nije moguće prihvatiti se postojeće stanje

korekcija pojedinih zona i to gospodarsko poslovne namjene „UG 5- Robna kuća „Centar“, zone društvene namjene „D“ u istočnom dijelu mjesta vodeći računa o vlasništvu zemljišta i eventualno drugih zona

preispitati planiranu izradu detaljnih urbanističkih planova - u daljnjem tekstu DPU

Zbog novih zakonskih propisa (Zakon o prostornom uređenju i gradnji) potrebno je izvršiti usklađenje u dijelu odredbi za provođenje , te u dijelu planiranja planova užeg područja.



REPUBLIKA HRVATSKA
MINISTARSTVO KULTURE
UPRAVA ZA ZAŠTITU PRIRODE

KLASA: 612-07/09-49/0169
URBROJ: 532-08-03-01/3-09-02
Zagreb, 08. travanj 2009.

SISAČKO-MOSLAVAČKA ŽUPANIJA
OPĆINA POPOVAČA
JEDINSTVENI UPRAVNI ODJEL

Primljeno:	14.4.2009.	Org. jed.	
Klasifikacijska oznaka	612-08/09-01/10	Pril.	Vrij.
Uredžbeni broj	532-09-1		

SISAČKO-MOSLAVAČKA ŽUPANIJA
OPĆINA POPOVAČA
JEDINSTVENI UPRAVNI ODJEL
Trg grofova Erdodya 5

**Predmet: Detaljni plan uređenja proširenja groblja Popovača
- priopćenje, dostavlja se**

U svezi dostavljenog zahtjeva o izradi predmetnog prostornog plana, Ministarstvo kulture, Uprava za zaštitu prirode, priopćava kako slijedi.

Obuhvat Detaljnog plana uređenja proširenja groblja Popovača ne zadire u zaštićena područja temeljem čl. 8. st. 1. Zakona o zaštiti prirode (Narodne novine, br. 70/05 i 139/08) niti u područja ekološke mreže prema Uredbi o proglašenju ekološke mreže (Narodne novine, br. 109/07).

Stupanjem na snagu Zakona o izmjenama i dopunama Zakona o zaštiti prirode („Narodne novine“, br. 139/08) ova uprava više ne određuje nositelju izrade plana zahtjeve za izradu detaljnih i urbanističkih planova uređenja, osim ako njihov obuhvat nije na području nacionalnog parka ili parka prirode.



Dostavlja se:

1. Naslovu
2. Evidencija
3. Pismohrana



REPUBLIKA HRVATSKA
MINISTARSTVO KULTURE
UPRAVA ZA ZAŠTITU KULTURNE BAŠTINE
KONZERVATORSKI ODJEL U SISKU

SISAČKO-MOSLAVAČKA ŽUPANIJA
OPĆINA POPOVAČA
JEDINSTVENI UPRAVNI ODJEL

Primljeno:	10.9.2009.		
Klasifikacijska oznaka	612-01/09-01/9	Org. jed.	
Uredbeni broj	532-09-1	Pril.	Vrij.

Klasa: 612-08/09-10/0227
Urbroj: 532-04-08/3-09-02
Sisak, 9. travnja 2009.

OPĆINA POPOVAČA
Jedinstveni upravni odjel
Trg grofova Erdödyja 5
44000 Popovača

Predmet: Detaljni plan uređenja proširenja Popovača - groblje
- smjernice

Konzervatorski odjel u Sisku Uprave za zaštitu kulturne baštine Ministarstva kulture nema posebnih planskih smjernica i propisanih dokumenata za područje za koje je plan u izradi.

Nakon izrade prijedloga Detaljnog plana uređenja proširenja Popovača - groblje, potrebno je isti dostaviti u Konzervatorski odjel u Sisku, I. Meštrovića 28, Sisak, na izdavanje suglasnosti.



Po ovlasti ministra:
Pročelnica

Ivana Miletić Čakširan, prof.

Dostavlja se:

1. Pismohrana, ovdje

Prilijeno: 19.03.2009.	
Klasifikacijska oznaka	Org. jed.
350-05/09-01/22	
Uredbeni broj	Prih. Vr.
371-09-1	

HEP - Operator distribucijskog sustava d.o.o.
ELEKTRA KRIŽ
10314 KRIŽ, P.P. 15

Republika Hrvatska
Sisačko Moslavačka Županija
Općina Popovača
Trg Grofova Erdodya 5
44317 Popovača

TELEFON – 01/2887-555
TELEFAKS – 01/2887-524
ŽIRO RAČUN – 2360000-1500033437 - napl.el.en.
2360000-1500033429 - napl. EE. sugl.
2360000-1400164973 - napl. ostalo

POŠTA – 10314 Križ
MATIČNI BROJ – 1643991
<http://www.hep.hr>

NAŠ BROJ I ZNAK: 4/07-857 -ŠM-021/2009

VAŠ BROJ I ZNAK: Klasa: UP/I-363-01/09-01/14
Ur.br. 2176/16-04/1-09-1

PREDMET: Detaljni plan uređenja groblja
Popovača

DATUM: 12.03.2009.

Prema Vašem dopisu od 02. ožujka 2009. god. dostavljamo Vam položaje vodova i transformatorskih stanica, te planske smjernice za izradu Detaljnog plana uređenja groblja u naselju Popovača.

Za potrebe elektroopskrbe dijela konzuma naselja Popovača Rajčevac potrebno je uz prometnicu planirati koridor širine 0.4 m i dubine 0.9 m za polaganje elektro energetske kabela.

U desnom kutu parcele k.č. 396/8 k.o. Popovača potrebno je predvidjeti parcelu veličine 7x5 m u svrhu postavljanja transformatorske stanice. Transformatorska stanica treba predvidjeti kao samostojeći tipski objekt.

Kod kabelaških instalacija udaljenost temelja objekta od kabelaške instalacije mora biti najmanje 1 m. Za gradnju objekata potrebno je tražiti posebne uvijete gradnje od HEP ODS Elektre Križ.

U prilogu Vam dostavljamo kartu sa ucrtanim postojećim i olanskim vodovima, te lokacija transformatorske stanice.

Sa poštovanjem!

DIREKTOR:

Branko Kolarić, dipl.ing.

Dostaviti :

1. Podnosiocu zahtjeva
2. Arhiva
3. Služba za razvoj i investicije

HEP - Operator distribucijskog sustava d.o.o.
DISTRIBUCIJSKO PODRUČJE
ELEKTRA KRIŽ

E IZVJEŠĆA O PRETHODNOJ I JAVNOJ RASPRAVI

se nastavi u skladu s pravilima postupka i materijalnim priopćenjem.



REPUBLIKA HRVATSKA
SISAČKO-MOSLAVAČKA ŽUPANIJA
OPĆINA POPOVAČA

JEDINSTVENI UPRAVNI ODJEL

Klasa: 363-01/09-01/14
Ur.broj: 2176/16-04/1-09-1
Popovača, 17. 7. 2008.

Jedinstveni upravni odjel Općine Popovača sukladno članku 83. Zakona o prostornom uređenju i gradnji (NN 76/07.) objavljuje

PRETHODNU RASPRAVU
u tijeku izrade Nacrta prijedloga
Detaljnog plana groblja Popovača

U svrhu pribavljanja mišljenja, smjernica i preporuka te usuglašavanja interesa lokalne zajednice i gospodarstva, o ciljevima i mogućim rješenjima značajnim za razvoj, uređenje i oblikovanje prostora u obuhvatu plana, provodi se prethodna rasprava.

Prethodna rasprava o Nacrtu prijedloga DPU groblja Popovača organizirat će se u prostorijama vijećnice Općine Popovača, Popovača, Trg grofova Erdodyja 7, u petak 31. srpnja 2009. godine u 9 sati.

Poziv za sudjelovanje u prethodnoj raspravi uputit će se nadležnim tijelima i osobama određenim posebnim propisom.

Prije održavanja prethodne rasprave moguć je uvid u radne elaborate Nacrta, i to u prostorijama ovog Jedinstvenog upravnog odjela u Popovači, Trg grofova Erdodyja 5, svakim radnim danom od 9 do 14 sati.

1. KNJIGA IZ SERIJE JADRANSKI LIBRI

Sportski ribolov na Jadranu

69 kn | Od sutra.

većernji shop

Dobre stvari.

Sportski ribolov na Jadranu



U sigurnom okruženju i estetski atraktivnoj okolini, u sklopu projekta "Sv. Marija" u Novskoj. Sedamdesetih godina prošlog stoljeća preseljen je u ljekarnu u Rajčuu.

Kao povijesno i umjetnički. Kao takav muzejski je vrijedan, te će ga biti potrebno restaurirati, kako bi Novska očuvala tu vrijednost, koja se oslanja na dugu ljekarničku tradiciju – rekla je Sonja Marohnić Horvat, pročelnica

Namještaj s dušom

– Ovak namještaj ima dušu, danas se ni gdje ne može kupiti ili naručiti. Jednog dana bit će neponovljiv detalj u interijeru budućeg

će se prvo napraviti. Zatim treba čekati potrebna sredstva za ostale zahvate. Grad Novska sudjelovat će svojim sredstvima, no restauracija namještaja stare apoteke najvećim dijelom ovisit će o novcu Ministarstva kulture, kamo je molba za financiranje već upućena.

vi "Bruno" te najnoviji nastavak popularnog Harryja Pottera, a bit će obnovljene i Filmske art štiti radovi u Kristalnoj kocki vedrine. Radi se na digitalizaciji rasvjete te se obavlja remont zvuka, a troškove pokriva Ministarstvo kulture. (mv)

VATROGASNA POSTROJBA-KUTINA
Kneza Ljudevita Posavskog bb
44320 Kutina

Na osnovu Odluke Upravnog vijeća Vatrogasne postrojbe Kutina raspisuje se

NATJEČAJ

za popunu radnih mjesta:

- Vatrogasac - SSS - vatrogasnog smjera** na određeno vrijeme (zamjena za bolovanje) puno radno vrijeme - 1 izvršitelj
- Vatrogasac - SSS - vatrogasnog smjera** na određeno vrijeme (do 31.12. 2009.) puno radno vrijeme - 1 izvršitelj

Uvjeti:

- Ispunjava uvjete iz članka 21. Zakona o vatrogastvu
- Tjelesna i duševna sposobnost za obavljanje vatrogasne djelatnosti što se dokazuje potvrdom ovlaštene zdravstvene ustanove
- Da nije kažnjavana za kaznena djela protiv imovine, opće sigurnosti ljudi i imovine te protiv službene dužnosti

Iz prijavu se prilaže:

- Svjedodžbu o stečenoj stručnoj spremi (preslik)
- Domovnicu (preslik)
- Uvjerenje o nekažnjavanju odnosno nepokretanju kaznenog postupka (izvornik, ne stariji od 30 dana)
- Uvjerenje o tjelesnoj i duševnoj sposobnosti za obavljanje vatrogasne djelatnosti (izvornik, ne stariji od 6 mjeseci)
- Životopis

Prijave s dokazima o ispunjavanju uvjeta podnose se u roku 8 dana od objave na adresu:

Vatrogasna postrojba Kutina, K.L.J. Posavskog bb, 44320 Kutina,
s naznakom "ZA NATJEČAJ"

vojna kapelanija

Pripadnici Oružanih snaga proslavili u Petrinji Svetoga Iliju

PETRINJA - Pripadnici Oružanih snaga HV-a iz petrinjskih vojarni "Zrin" i "Pukovnik Predrag Matanović" s gostima su jučer proslavili Sv. Iliju Proroka, nebeskog zaštitnika vojne kapelanije. Misno slavlje predvodio je vojni ordinarij Juraj Jezerinac. Pod zagovor sv. Ilije stavljeni su 201 poginuli i sedam nestalih branitelja, čije se spomen slike s imenima nalaze u kapelici. Pjevala je muška klapa Sv. Gabrijela Hrvatskog ratnog zrakoplovstva iz Zadra. (ap)

Nesreća kod Giline

Traktor se prevrnuo i prignječio vozača, koji je preminuo



Traktori su opasni kad se otmu nadzoru vozača

U Donjem Klasincu kod Giline u nedjelju je stradao 34-godišnjak s glinškog područja. On se za vrijeme me košnje trave na livadi traktorom previše približio rubu potoka 'Riječica', usli-tenzivnih poljoprivrednih i šumskih radova. Prije dvije godine stradao je traktorist iz Kinjačke, koji je sletio u potok i ostao prignječen pod vodom i pod težinom prevrnutog traktora. (žg)

prilikom prijevoza do sisačke bolnice. Nesreće u kojima stradavaju traktoristi na cestama, u poljima ili šumi, nisu rijetke, osobito u ovo vrijeme intenzivnih poljoprivrednih i šumskih radova. Prije dvije godine stradao je traktorist iz Kinjačke, koji je sletio u potok i ostao prignječen pod vodom i pod težinom prevrnutog traktora. (žg)



REPUBLIKA HRVATSKA
SISAČKO – MOSLAVAČKA ŽUPANIJA
OPĆINA POPOVAČA
JEDINSTVENI UPRAVNI ODJEL
Klasa: 350-05/09-01/14
Urbroj: 2176/16-04/1-09-1
Popovača, 20. 7. 2009.

Primljeno			
Prepisano	Datumi		Potpisi
Sravnjeno			
Otpremljeno		20. 07. 09	Bumić

1. Ministarstvo kulture,
Uprava za zaštitu kulturne baštine
Konzervatorski odjel u Sisku
Sisak, Ivana Meštrovića 28
2. Ministarstvo kulture
Uprava za zaštitu prirode
Zagreb, Runjaninova 2
3. Županijska uprava za ceste
Sisak, Antuna Cuvaja 16
4. HEP-Distribucija d.o.o.
DP Elektra Križ
Križ, Trg sv. Križa 7
5. HEP-Operator distribucijskog sustava
Distribucijsko područje
Zagreb, Gundulićeva ulica 32
6. Hrvatske vode-vodnogospodarski odjel
za vodno područje sliva Save
Zagreb, Ulica grada Vukovara 220
7. Moslavina –Plin d.o.o.
Kutina, Trg kralja Tomislava 10
8. Moslavina d.o.o.
Kutina, Zagrebačka 1
9. Upravni odjel za prostorno uređenje
Sisak, A. i S. Radića 36

**Predmet: Poziv na predhodnu raspravu Nacrta prijedloga
DPU groblja Popovača**

Sukladno članku 83. Zakona o prostornom uređenju i gradnji (NN 76/07), u svrhu pribavljanja mišljenja, smjernica i preporuka te usuglašavanja interesa lokalne zajednice i gospodarstava, o ciljevima i mogućim rješenjima značajnim za razvoj, uređenje i oblikovanje prostora pozivamo Vas na Prethodnu raspravu o **Nacrtu Detaljnog plana uređenja groblja Popovača**.
Prethodna rasprava UPU-a organizirati će se u prostorijama Vijećnice Općine Popovača, Popovača, Trg grofova Erdodyja 7, u **petak, 31. 7. 2009. godine u 9,00 sati**.
Prije održavanja prethodne rasprave moguć je uvid u radne elaborate Nacrta Plana u prostorijama Jedinственог управног одјела Опćине Popovača, od 9-14 sati.

Zahvaljujemo na suradnji.

Voditelj
Jedinственог управног одјела
Ivan Čarapar, inž. građ.



ZAPISNIK

sa prethodne rasprave DETALJNOG PLANA UREĐENJA GROBLJA POPOVAČA (u daljnjem tekstu DPU) održane 31. srpnja 2009. godine u Gradskoj vijećnici u Popovači, sa početkom u 9,00 sati.

Sve prisutne (popis prisutnih u prilogu zapisnika) pozdravio je voditelj jedinstvenog upravnog odjela Općine Popovača inž. Ivan Čarapar te je dao riječ Nikši Božiću, d.i.a., predstavniku izrađivača plana (APE d.o.o. za arhitekturu, planiranje i ostale poslovne djelatnosti, Zagreb,). G. Nikša Božić dao je detaljan pregled koncepcije DPU groblja Popovača.

Govorio je o granici zahvata DPU –a koja je sukladna granici UPU Popovača te o prometnom rješenju prilaza groblju.

Planiran je prilaz groblju sa južne strane (postojeće parkiralište i mrtvačnica) i prilaz sa sjeverne strane groblja, iz Nemčićeve ulice.

Nadalje, govorio je o rasporedu grobnih mjesta i o krajobraznom uređenju groblja (zaštitno zelenilo), te o alternativnim lokacijama spomenika. Predviđena je lokacija za preseljenje postojećeg spomenika na Trgu grofova Erdodija (ispred gradske vijećnice) na lokaciju novog groblja.

Sa navedenim prijedlogom složio se G. Igor Cindrić, predstavnik Ministarstva kulture, Uprava za zaštitu kulturne baštine , Konzervatorski odjel u Sisku. Također G. Igor Cindrić nema primjedbi na Nacrt DPU-a.

Predstavnik Ureda za prostorno uređenje i graditeljstvo , Ispostava Popovača G. Krešimir Jugović zanimalo se za karajobrazno uređenje-nasade.

G. Nikša Božić odgovorio je da se visina nasada kreće do 2 m , odnosno da bi prethodno prije ukopa trebalo formirati prilazne staze i posaditi nasade ukrasno zelenilo.

Gđa. Mirjana Starčević govorila je o postojećem pješačkom prilazu sa Ulice Rajčevac, koji nije evidentiran u katastarskom operatu te o postojećem vodovodu koji prolazi istočnom stranom groblja a nije ucrtan u katastru vodova.

Na karaju rasprave G. Nikša Božić predložio je da se komunalnom poduzeću Moslavina d.o.o. bez obzira što ne prisustvuje prethodnoj raspravi pošalje nacrt DPU-a i zatraži pismeno očitovanje na isti.

G. Ivan Čarapar zahvalio je na iscrpnom izlaganju Plana te izjavio da će zatražiti očitovanje komunalnog poduzeća na Nacrt DPU te ucrtavanje postojećih vodova na podlog nacrtu Plana koji će im dostaviti.

Dovršeno u 11,00 sati.

Zapisnik vodio



Ivan Čarapar



PREDHODNA RASPRAVA DPU GROBLJA POPOVAČA

31. 7. 2009.

NAZOČNI:

Red. broj	Ime i prezime	Predstavnik	Potpis
1	IGOR ČINDRIĆ	MINISTARSTVO KULTURE	
2	KRESIMIR JUŠOVIĆ	ŠKOLNISK UČENICA PROSODNO UČENJE (E RADIJELO)	
3			
4			
5			
6			
7			
8			
9			
10			



REPUBLIKA HRVATSKA
SISAČKO-MOSLAVAČKA ŽUPANIJA
OPĆINA POPOVAČA
Jedinstveni upravni odjel

Trg grofova Erdödyja 5
Popovača

KLASA: 363-01/09-01/14
URBROJ: 2176/16-04/1- 09-6
Popovača, 30. 8. 2009.

Temeljem članka 83. stavak 1. Zakona o prostornom uređenju i gradnji (NN 76/07, 38/09) Nositelj izrade – Jedinstveni upravni odjel Općine Popovača, u postupku izrade i donošenja **Detaljnog plana uređenja groblja u Popovači** (dalje: DPU), pripremio je

IZVJEŠĆE O PRETHODNOJ RASPRAVI

Postupak prethodne rasprave i sadržaj izvješća propisan je Zakonom o prostornom uređenju i gradnji.

1. Uvod

Izradi DPU-a pristupilo se temeljem Odluke o izradi Detaljnog plana uređenja proširenja groblja Popovača (KLASA: 021-05/09-01/31, URBROJ: 2176/16-01-09-7), objavljene u Službenim novinama Općine Popovača br. 1/2009.

Sukladno odluci o nabavi izravnim ugovaranjem s Izrađivačem, tvrtkom APE d.o.o. iz Zagreba, zaključen je **Ugovor za izradu DPU-a groblja u Popovači** (KLASA: 402-01/09-01/4, URBROJ: 2176/16-04/1-09-24)

2. Prethodna rasprava

Poziv za prethodnu raspravu objavljen je u Večernjem listu od utorka, 21. srpnja 2009.

Posebna obavijest (poziv za prethodnu raspravu) upućen je 20. srpnja 2009. na adrese nadležnih tijela i pravnih osoba (KLASA: 350-05/09-01/14, URBROJ: 2176/16-04/1-09-1):

1. Ministarstvo kulture, Uprava za zaštitu kulturne baštine, Konzervatorski odjel u Sisku, Sisak, Ivana Meštrovića 28
2. Ministarstvo kulture, Uprava za zaštitu prirode, Zagreb, Runjaninova 2
3. Županijska uprava za ceste, Sisak, A. Cuvaja 16
4. HEP – DP elektra Križ, Križ, Trg sv. Križa 7
5. HEP Operator distribucijskog sustava, DP Zagreb, Zagreb, Gundulićeva 32
6. Hrvatske vode – VGO za vodno područje sliva Save, Zagreb, Ul. grada Vukovara 220
7. Moslavina Plin d.o.o., Kutina, Trg kralja Tomislava 10
8. Moslavina d.o.o., Kutina, Zagrebačka 1
9. Upravni odjel za prostorno uređenje Sisak, Sisak, A. i S. Radića 36

Prethodna rasprava održana je 31. srpnja 2009. godine u 9 sati u Vijećnici Općine Popovača.

Prethodnu raspravu vodio je Ivan Čarapar, ing.građ., voditelj Jedinog upravnog odjela Općine Popovača – nositelja izrade plana.

Obrazloženje nacrt prijedloga Plana dao je Nikša Božić, dipl.ing.arh., predstavnik APE d.o.o iz Zagreba – stručnog izrađivača plana.

O prethodnoj raspravi vođen je zapisnik koji je sastavni dio ovog Izvješća.

3. Primjedbe i prijedlozi

Nacrt prijedloga DPU-a upućen na očitovanje nadležnim tijelima i pravnim osobama koje nisu sudjelovale u prethodnoj raspravi (KLASA: 350-05/09-01/14, URBROJ: 2176/16-04/1-09-1):

1. Ministarstvo kulture, Uprava za zaštitu prirode, Zagreb, Runjaninova 2
2. Županijska uprava za ceste, Sisak, A. Cuvaja 16
3. HEP – DP Elektra Križ, Križ, Trg sv. Križa 7
4. HEP Operator distribucijskog sustava, DP Zagreb, Zagreb, Gundulićeva 32
5. Hrvatske vode – VGO za vodno područje sliva Save, Zagreb, Ul. grada Vukovara 220
6. Moslavina d.o.o., Kutina, Zagrebačka 1
7. Upravni odjel za prostorno uređenje Sisak, Sisak, A. i S. Radića 36

4. Dostavljena mišljenja

Tijekom i po završetku prethodne rasprave pristiglo je jedno mišljenje (očitovanje) i to od HEP – DP Elektra Križ.

5. Zaključak

Istekom roka za očitovanja okončan je postupak prethodne rasprave.

Nacrt prijedloga Plana i ovo Izvješće dostavljaju se općinskom načelniku na razmatranje i utvrđivanje Prijedloga plana za javnu raspravu.

Sastavni dio ovog izvješća je i zapisnik s prethodne rasprave.



Izvješće pripremio:

Ivan Čarapar, ing.građ.

Voditelj Jedinog upravnog odjela



REPUBLIKA HRVATSKA
SISAČKO – MOSLAVAČKA ŽUPANIJA
OPĆINA POPOVAČA
JEDINSTVENI UPRAVNI ODJEL
Klasa: 350-05/09-01/14
Urbroj: 2176/16-04/1-09-1
Popovača, 20. 7. 2009.

1. Ministarstvo kulture
Uprava za zaštitu prirode
Zagreb, Runjaninova 2
2. Županijska uprava za ceste
Sisak, Antuna Cuvaja 16
3. HEP-Distribucija d.o.o.
DP Elektra Križ
Križ, Trg sv. Križa 7
4. HEP-Operator distribucijskog sustava
Distribucijsko područje
Zagreb, Gundulićeva ulica 32
5. Hrvatske vode-vodnogospodarski odjel
za vodno područje sliva Save
Zagreb, Ulica grada Vukovara 220
6. Moslavina d.o.o.
Kutina, Zagrebačka 1
7. Upravni odjel za prostorno uređenje
Sisak, A. i S. Radića 36

**Predmet: Nacrta prijedloga DPU groblja Popovača
- Očitovanje**

Poštovani,

Budući da niste prisustvovali prethodnoj raspravi Nacrtu DPU groblja Popovača molimo Vas očitovanje glede nacrta prijedloga Plana.

U prilogu dostavljamo nacrt Plana.

Rok za očitovanje je 8 dana.

S poštovanjem.

Voditelj
Jedinstvenog upravnog odjela
Ivan Čarapar, inž. građ.

HEP - Operator distribucijskog sustava d.o.o.

ELEKTRA KRIŽ

10314 KRIŽ, P.P. 15

Republika Hrvatska
Sisačko Moslavačka Županija
Općina Popovača
Trg Grofova Erdodya 5
44317 Popovača

TELEFON – 01/2887-555
TELEFAKS – 01/2887-524
ŽIRO RAČUN – 2360000-1500033437 - napl.el.en.
2360000-1500033429 - napl. EE. sugl.
2360000-1400164973 - napl. ostalo

POŠTA – 10314 Križ
MATIČNI BROJ – 1643991
<http://www.hep.hr>

NAŠ BROJ I ZNAK: 4/07-2546 -ŠM-079/2009

VAŠ BROJ I ZNAK: Klasa: UP/I-363-01/09-01/14
Ur.br. 2176/16-04/1-09-1

PREDMET: Detaljni plan uređenja groblja
Popovača

DATUM: 17.08.2009.

Prema Vašem dopisu od 20.07.2009. god. o očitovanju na Nacrt prijedloga
DPU groblja Popovača,

- obaviještavamo Vas da smo sukladni sa Nacrtom prijedloga DPU groblja
Popovača

Sa poštovanjem!

DIREKTOR:

Branko Kolarić, dipl.ing.

Dostaviti :

- 1.Podnosiocu zahtjeva
- 2.Arhiva
- 3.Služba za razvoj i investicije

HEP - Operator distribucijskog sustava d.o.o. ZAGREB
DISTRIBUCIJSKO PODRUČJE
ELEKTRA KRIŽ

SISAČKO-MOSLAVAČKA ŽUPANIJA
OPĆINA POPOVAČA URED NAČELNIKA

Prih. 51.8.2009.		
350-06/09-017-20		
321-09-1		
Urudžbeni broj	Prij.	Vrij.



Temeljem članka 84. Zakona o prostornom uređenju i gradnji (NN br. 76/2007 i 38/09.), Općinski načelnik donio je dana 07. 9. 2009. godine, slijedeći

ZAKLJUČAK

1. Na temelju nacrtu prijedloga **Detaljnog urbanističkog plana groblja Popovača izrađenog po APE d.o.o. za arhitekturu, planiranje i ostale poslovne djelatnosti Zagreb, Dinarska 39 i Izvješća o prethodnoj raspravi Općinski načelnik utvrđuje prijedlog Plana za javnu raspravu.**
2. Prijedlog Detaljnog urbanističkog plana groblja Popovača koji se utvrđuje za javnu raspravu sadrži tekstualni i grafički dio Plana i sažetak za javnost.
3. Javna rasprava započet će 22. rujna 2009., a završit će 22. listopada 2009. godine.
4. Javni uvid o prijedlogu Detaljnog plana uređenja groblja Popovača održat će se od 22. rujna 2009. do 22. listopada 2009., i to:
 - radnim danom u prostorijama Općine Popovača U Popovači, Trg grofova Erdodyja 5 od 9 do 14 sati i na
 - web stranicama Općine Popovača.
5. Javno izlaganje prijedloga Detaljnog plana uređenja groblja Popovača u postupku javne rasprave održat će se:
 - u Popovači, u gradskoj vijećnici na Trgu grofova Erdodyja 7, **15. listopada 2009. godine u 17:00 sati.**
6. Primjedbe i prijedlozi na prijedlog Detaljnog plana uređenja groblja Popovača mogu se dati usmeno u tijeku javnog izlaganja na zapisnik ili upisati u knjigu primjedbi na mjestu javnog uvida za vrijeme trajanja tog uvida i/ili se mogu dati u Jedinствeni upravni odjel Općine Popovača od početka javne rasprave, odnosno do 22. listopada 2009. godine.
7. Ovaj zaključak stupa na snagu danom donošenja, a objavit će se u Službenim novinama Općine Popovača.

Klasa: 350-05/09-01/14
Broj: 2176/16-01-2
Popovača, 07. 9. 2009.

Općinski načelnik
Josip Mišković

I.

Potvrđuje se imenovanje zapovjednika u Dobrovoljnim vatrogasnim društvima na području Općine Popovača prema odluci Vatrogasne zajednice Općine Popovača kako slijedi:

1. Zapovjednik DVD-a Popovača -ŽELJKO OVČAR
2. Zapovjednik DVD-a Donja Jelenska
-SINIŠA TEČEC
3. Zapovjednik DVD-a Potok -DAMIR ŠKOJO
4. Zapovjednik DVD-a Podbrđe-FRANJO PROSENIK
5. Zapovjednik DVD-a Gornja Gračenica
-ANTONIO PAVLEK
6. Zapovjednik DVD-a Gornja Jelenska
-MIROSLAV BELINIĆ
7. Zapovjednik DVD-a Donja Vlahinička
-STJEPAN BUDEN
8. Zapovjednik DVD-a Voloder
-ROBERT HOSPOĐUK
9. Zapovjednik DVD-a Stružec -MARIO IDŽAN
10. Zapovjednik DVD-a Donja Gračenica
-IVAN JALŽEČIĆ
11. Zapovjednik DVD-a Osekovo
-ZLATKO MIKULIĆ
12. Zapovjednik DVD-a Voloderski Krivaj
-BRANKO NEBOJAN
13. Zapovjednik DVD-a Moslavačka Slatina
-KRISTIJAN NOVAK

II.

Ovaj zaključak objavit će se u "Službenim novinama Općine Popovača"

REPUBLIKA HRVATSKA
SISAČKO MOSLAVAČKA ŽUPANIJA
OPĆINA POPOVAČA
OPĆINSKI NAČELNIK

KLASA: 214-01/09-01/1
Urbroj: 2176/16-01-09-3
Popovača, 14. srpnja 2009

Općinski načelnik
Josip Mišković, v.r.

3.

Na temelju članka 48. Zakona o lokalnoj i područnoj (regionalnoj) samoupravi („NN“ 33/01, 60/01, 129/05, 109/07. i 36/09) i članka 17. Stavak 4. Zakona o vatrogastvu "Narodne novine" broj: 106/99., 117/01., 36/02., 96/03., 139/04 - pročišćeni tekst „174/04 i 38/09)35. Statuta Općine Popovača („Službene novine“ Općine Popovača br. 6/01, 7/01, 2/02 i 8/06) općinski načelnik razmatrao je zahtjev Vatrogasne zajednice za potvrđivanje zapovjednika i zamjenika zapovjednika Vatrogasne zajednice Općine Popovača i donio je slijedeći

ZAKLJUČAK

I.

Daje se suglasnost na Odluku Vatrogasne zajednice Općine Popovača sa Skupštine održane 25. travnja 2009. godine o izboru zapovjednika i zamjenika zapovjednika Vatrogasne zajednice Općine Popovača.

Potvrđuje se izbor:

1. MIROSLAVA BELINIĆA za zapovjednika VZ Općine Popovača
2. ROBERTA HOSPOĐUKA za zamjenika zapovjednika VZ Općine Popovača.

II.

Ovaj zaključak objavit će se u "Službenim novinama Općine Popovača"

REPUBLIKA HRVATSKA
SISAČKO MOSLAVAČKA ŽUPANIJA
OPĆINA POPOVAČA
OPĆINSKI NAČELNIK

KLASA: 214-01/09-01/1
Urbroj: 2176/16-01-09-2
Popovača, 14. srpnja 2009

Općinski načelnik
Josip Mišković, v.r.

4.

Temeljem članka 84. Zakona o prostornom uređenju i gradnji (NN br. 76/2007 i 38/09.), Općinski načelnik donio je dana 07. 9. 2009. godine, slijedeći

ZAKLJUČAK

1. Na temelju nacrtu prijedloga Detaljnog urbanističkog plana groblja Popovača izrađenog po APE d.o.o. za arhitekturu, planiranje i ostale poslovne djelatnosti Zagreb, Dinarska 39 i Izvješća o prethodnoj raspravi Općinski načelnik utvrđuje prijedlog Plana za javnu raspravu.

2. Prijedlog Detaljnog urbanističkog plana groblja Popovača koji se utvrđuje za javnu raspravu sadrži tekstualni i grafički dio Plana i sažetak za javnost.

3. Javna rasprava započet će 22. rujna 2009., a završit će 22. listopada 2009. godine.

4. Javni uvid o prijedlogu Detaljnog plana uređenja groblja Popovača održat će se od 22. rujna 2009. do 22. listopada 2009., i to:
- radnim danom u prostorijama Općine Popovača U Popovači, Trg grofova Erdodyja 5 od 9 do 14 sati i na
- web stranicama Općine Popovača.

5. Javno izlaganje prijedloga Detaljnog plana uređenja groblja Popovača u postupku javne rasprave održat će se:

- u Popovači, u gradskoj vijećnici na Trgu grofova Erdodyja 7, 15. listopada 2009. godine u 17:00 sati.

6. Primjedbe i prijedlozi na prijedlog Detaljnog plana uređenja groblja Popovača mogu se dati usmeno u tijeku javnog izlaganja na zapisnik ili upisati u knjigu primjedbi na mjestu javnog uvida za vrijeme trajanja tog uvida i/ili se mogu dati u Jedinствeni upravni odjel Općine Popovača od početka javne rasprave, odnosno do 22. listopada 2009. godine.

7. Ovaj zaključak stupa na snagu danom donošenja, a objavit će se u Službenim novinama Općine Popovača.

REPUBLIKA HRVATSKA
SISAČKO MOSLAVAČKA ŽUPANIJA
OPĆINA POPOVAČA
OPĆINSKI NAČELNIK

KLASA: 350-05/09-01/14
Urbroj: 2176/16-01-2
Popovača, 07. rujna 2009

Općinski načelnik
Josip Mišković, v.r.

5.

Temeljem članka 84. Zakona o prostornom uređenju i gradnji (NN br. 76/2007.), Općinski načelnik, donosi

ZAKLJUČAK

1. Na temelju nacрта prijedloga I. Izmjena i dopuna Urbanističkog plana uređenja naselja Popovača“ izrađen po Sveučilištu u Zagrebu, Arhitektonski fakultet, Zavod za urbanizam, prostorno planiranje i pejzažnu arhitekturu i Izvješća o prethodnoj raspravi Načelnik Općine Popovača utvrđuje prijedlog Plana za javnu raspravu.

2. Prijedlog I. Izmjena i dopuna Urbanističkog plana uređenja naselja Popovača koji se utvrđuje za javnu raspravu sadrži tekstualni i grafički dio Plana i sažetak za javnost.

3. Javna rasprava započet će 10. rujna 2009. godine, a završit će 30. rujna 2009. godine.

4. Javna rasprava o prijedlogu prostornog plana objavit će se u Službenim novinama Općine Popovača, Večernjem listu i web stranici Općine Popovača.

5. Javni uvid o prijedlogu I. Izmjena i dopuna Urbanističkog plana uređenja naselja Popovača održat će se od 10. 9. 2009. do 30. 9. 2009., i to:

- radnim danom u prostorijama gradske knjižnice i čitaonice u Popovači, Trg grofova Erdodyja 5, od 9 do 14 sati.

6. Javno izlaganje prijedloga IV. Izmjena i dopuna Prostornog plana uređenja Općine Popovača u postupku javne rasprave održat će se u Popovači, u Gradskoj knjižnici i čitaonici, Trg grofova Erdodyja 7, dana 11. rujna 2009. godine u 10 sati (petak)

7. Primjedbe i prijedlozi na prijedlog I. Izmjena i dopuna Urbanističkog plana uređenja naselja Popovača mogu se dati usmeno u tijeku javnog izlaganja na zapisnik ili upisati u knjigu primjedbi na mjestu javnog uvida za vrijeme trajanja tog uvida i/ili se mogu dati u Jedinствeni upravni odjel Općine Popovača od početka javne rasprave, odnosno do 01. listopada 2009. godine.

8. Ovaj zaključak stupa na snagu danom donošenja, a objavit će se u Službenim novinama Općine Popovača.

REPUBLIKA HRVATSKA
SISAČKO MOSLAVAČKA ŽUPANIJA
OPĆINA POPOVAČA
OPĆINSKI NAČELNIK

KLASA: 363-01/08-01/119
Urbroj: 2176/16-01-09-1
Popovača, 28. kolovoza 2009

Općinski načelnik
Josip Mišković, v.r.

6.

Na temelju članka 7. Zakona o socijalnoj skrbi („NN“ br. 73/97, 27/01, 59/01, 82/01, 103/03, 44/06 i 79/07) članka 48. Zakona o lokalnoj i područnoj (regionalnoj) samoupravi („NN“ br. 33/01, 60/01- vjerodostojno tumačenje i 129/05, 109/07 i 36/09) i članka 35. Statuta Općine Popovača („Službene novine“ Općine Popovača br. 6/01, 7/01, 2/02 i 8/06), općinski načelnik donio je

PRAVILNIK

za ostvarivanje prava na sufinanciranje troškova školskih udžbenika za osnovnu i srednju školu

Članak 1.

Ovim Pravilnikom utvrđuju se uvjeti, opseg i postupak za ostvarivanje prava na dodjelu financijske pomoći za nabavu školskih udžbenika za osnovnu i srednju školu iz sredstava Proračuna planiranih za javne potrebe u socijalnoj skrbi.

Članak 2.

Općina Popovača sufinancirat će nabavu školskih udžbenika za učenike osnovnih i srednjih škola s područja Općine Popovača za školsku godinu 2009/2010 u iznosima:

Ravnatelj se imenuje na pet godina.
 Rok za podnošenje prijave kandidata je osam dana od dana objave natječaja u Večernjem listu.
 Prijave s potrebnom dokumentacijom dostavljaju se na adresu: **Školski odbor Osnovne škole "Grigor Vitez" Sveti Ivan Žabno, Trg Karla Lukaša 7, 48 214 Sveti Ivan Žabno u zatvorenoj omotnici s naznakom: "Ponuda za ravnatelja - ne otvaraj".**
 Nepotpune i nepravovremeno dostavljene prijave neće se razmatrati.
 O rezultatima natječaja kandidati će biti obaviješteni u roku 45

Ravnatelj se imenuje na 5 godina.
 Rok za podnošenje prijava je 8 dana od dana objave natječaja u dnevnom tisku.
 Nepotpune i nepravodobne prijave neće se razmatrati.
 O rezultatima izbora kandidati će biti obaviješteni u roku od 45 dana nakon dana isteka roka za podnošenje prijava.
 Prijave s potrebnom dokumentacijom dostaviti na adresu: **Osnovna škola "Ljudevit Gaj", Trg Stjepana Radića 1, 49 000 Krapina s naznakom "Natječaj za ravnatelja".**



REPUBLIKA HRVATSKA
SISAČKO-MOSLAVAČKA ŽUPANIJA
OPĆINA POPOVAČA
OPĆINSKI NAČELNIK

Klasa: 350-05/09-01/14
 Ur.broj: 2176/16-04/109-2
 Popovača, 7. rujna 2009.

Općinski načelnik Općine Popovača na temelju članka 86. Zakona o prostornom uređenju i gradnji (NN 76/07 i 38/09) objavljuje

JAVNU RASPRAVU
o prijedlogu DPU groblja Popovača

1. Javna rasprava započet će 22. rujna 2009. a završit će 22. listopada 2009. godine.
2. Javni uvid o prijedlogu Detaljnog plana uređenja groblja Popovača održat će se od 22. rujna 2009. do 22. listopada 2009. i to:
 - radnim danom u prostorijama Općine Popovača u Popovači, Trg grofova Erdodyja 5 od 9 do 14 sati i na web stranicama Općine Popovača.
3. Javno izlaganje prijedloga Detaljnog plana uređenja groblja Popovača u postupku javne rasprave održat će se:
 - u Popovači, u gradskoj vijećnici na Trgu grofova Erdodyja 7, 15. listopada (četvrtak) u 17 sati.
4. Primjedbe i prijedlozi na prijedlog Detaljnog plana uređenja groblja Popovača mogu se dati usmeno u tijeku javnog izlaganja na zapisnik ili upisati u knjigu primjedbi na mjestu javnog uvida za vrijeme trajanja tog uvida i/ili se mogu dati u Jedinstveni upravni odjel Općine Popovača od početka javne rasprave, odnosno do 22. listopada 2009.

Općinski načelnik
Josip Mišković



REPUBLIKA HRVATSKA
SISAČKO – MOSLAVAČKA ŽUPANIJA
OPĆINA POPOVAČA
JEDINSTVENI UPRAVNI ODJEL

Klasa: 350-05/09-01/14
Ur.broj:2176/16-04/1-09-3
Popovača, 08. 9. 2009.

1. Ministarstvo kulture
Uprava za zaštitu spomenika kulturne
baštine
Konzervatorski odjel u Sisku
Sisak, Ivana Meštrovića 28
2. Hrvatske vode, Vodnogospodarski
Odjel za vodno područje sliva Save
Sektor zaštite od štetnog djelovanja voda
Sektor korištenja i gospodarenja vodama
Sektor zaštite voda od onečišćenja
Zagreb, Ulica grada Vukovara 220
3. Sisačko-moslavačka županija
Upravni odjel za prostorno uređenje i
graditeljstvo
Sisak, Ulica A. i S. Radića 36
4. Sisačko-moslavačka županija
Upravni odjel za prostorno uređenje i
graditeljstvo
Popovača, Trg grofova Erdodyja 7
5. Moslavina d.o.o.
Kutina, Zagrebačka 1
6. Moslavina-Plin d.o.o
Kutina, Trg kralja Tomislava 10
7. DP Elektra Križ
Križ, Trg sv. Križa 7
8. Kovač Josip
Popovača, Braće Weiss 24
9. Županijska uprava za ceste
Sisak, Antuna Cuvaja 16
10. Štibrić Željko
Popovača, Raićevac 17
11. Pleše Darko
Popovača, Raićevac 15
12. Beronić Milan
Popovača, Raićevac 11
13. Davosir Nada i Vjekoslav

Popovača, Raićevac 7
14. Zohar Božena i Branko
Popovača, Raićevac 9
15. Hlupić Josip
Popovača, Raićevac 23
16. Sinković Jelka
Samobor, D. Cesarića 13

Predmet: Obavijest o javnoj raspravi o Detaljnom urbanističkom planu uređenja groblja Popovača

Poštovani,

Sukladno članku 87. Zakona o prostornom uređenju i gradnji (NN76/07.) obavještavamo vas da će se javni uvid o **Prijedlogu Detaljnog urbanističkog plana uređenja groblja Popovača**

održati u Popovači, od dne 22. rujna do 22. listopada 2009. godine, svakim radnim danom osim subote od 9 do 14 sati.

Javni uvid organiziran je u prostorijama Općine Popovača u Popovači, Trg grofova Erdodyja 5.

Javno izlaganje Prijedloga Detaljnog urbanističkog plana uređenja groblja Popovača

održati će se u vijećnici Popovača, Trg grofova Erdodyja 7, dne 15. listopada 2009. godine u 17 sati.

Molimo da nazočite javnom izlaganju i sudjelujete u postupku donošenja DPU groblja Popovača.

S poštovanjem.

Vopditelj
Jedinstvenog upravnog odjela
Ivan Čafapar

O tom obavijest:

1. APE d.o.o.

ZAGREB, Dinarska 39

ZAPISNIK

sa javne rasprave za DETALJNI PLAN UREĐENJA GROBLJA U POPOVAČI održane 15. listopada 2009. godine u Gradskoj vijećnici u Popovači , sa početkom u 17:00 sati.

Sve prisutne (popis prisutnih u prilogu zapisnika) pozdravio je Općinski načelnik Josip Mišković. Općinski načelnik govorio je o potrebi proširenja mjesnog groblja u Popovači što je preduvjet za izradu DPU i provođenja postupka otkupa zemljišta. U ime stručnih službi Općine Popovača Ivan Čarapar govorio je o groblju kao dijelu građevinskog zemljišta, urbanog prostora čija se lokacija nalazi gotovo u središnjem dijelu naselja Popovača, okruženo sa zapadne strane perivojnim prostorom južne strane park šuma. Popovača želi imati uređen prostor groblja koji će činiti urbanu sliku naselja.

Nakon ovih uvodnih govora predstavnika Općine Popovača izlaganje je preuzeo predstavnik izrađivača Plana APE d.o.o. Zagreb Nikša Božić, d.i.a.

G. Nikša Božić dao je detaljan pregled Nacrta Detaljnog plana uređenja groblja u Popovači.

Govorio je zakonskim obvezama, obvezama iz planova višeg reda (PPO Popovača, UPU naselja Popovača, postavkama plana, namjeni površina , infrastrukturi, hortikulturnom uređenju groblja, te o provedbenim odredbama Plana.

Nakon iscrpnog izlaganja i grafičkog prikaza Plana u digitalnom obliku prišlo se postavljanju pitanja, primjedbi i mišljenju nazočnih.

Nazočni Vjekoslav Davosir postavio je pitanje granice obuhvata Plana obzirom da se garnica nalazi u blizini obližnjih kuća.

G. Božić odgovorio je da je granica obuhvata Plana kao i namjena površina preuzeta iz Urbanističkog plana uređenja i da se ista ne može mijenjati DPU-om.

G. Željko Štibrić konstatirao je da je groblje blizu naselja.

G. Nikša Božić odgovorio je kako je namjena površina planirana UPU-om naselja Popovača gdje je ucrtana i zelena zona zaštitnog zelenila koja dijeli groblje od obližnjih kuća. Nadalje, hortikulturno uređenje groblja predviđa izvedbu dodatnog

zelenog tampona između ograde groblja i prvih grobnih polja kao i izvedbu visoke živice čime se ostvaruje dodatna vizuelna barijera između groblja i kuća.

Gđa. Kristina Ričković-Rusan postavila je pitanje vezano za uređenje prostora urni.

G. Nikša Božić odgovorio je da se planira lokacija za urne u središnjem dijelu planiranog proširenja groblja i odvojene su od ostalog dijela pješačkim stazama koje se nastavljaju na sustav pješačkih staza u okolnim grobnim poljima.

Komunalni redar Općine Popovača Stjepan Jajić se interesirao da li je u Planu predviđen prostor za izvođače radova te da li će Planom biti propisano tko može izvoditi betonske okvire zemljanih grobova. Također je upozorio na današnji problem buke kod izvođenja radova te potrebu planiranja priključaka za struju (za izvođače radova) na svim grobnim poljima.

G. Nikša Božić odgovorio je da se prostor za izvođače radova može odrediti u Planu, ako Općina Popovača smatra da za tim ima potrebe. Odluka o tome tko može izvoditi betonske radove na grobovima i grobnicama može se donijeti i kao dio odluke o komunalnom redu ili održavanju groblja. Važno je da se načelno donese što prije kako bi se Planom groblja mogli planirati potrebni prostori za izvođače radova. Što se priključka za struju tiče oni će biti planirani na svim grobnim poljima. Problem Buke također se može riješiti (ublažiti) odlukom o vremenu u kojem je dozvoljeno izvođenje radova na groblju.

Zdenko Krnjić ocjenio je urbanističko rješenje odličnim i zanima ga rješenje odvodnje budući na visok nivo podzemnih voda. Predložio je izvedbu drenaže do planiranog nivoa ukopa.

G. Nikša Božić odgovorio je da će za navedeno rješenje upoznati i konzultirati stručnog djelatnika koji radi rješenje odvodnje kako bi se razmotrila i ideja o drenaži. Na kraju, nakon rasprave Ivan Čarapar zahvalio je svima na odazivu a posebno na iscrpnoj prezentaciji prijedloga Nacrta Detaljnog plana uređenja groblja Popovača te pozvao da se primjedbe, prijedlozi i mišljenja na prijedlog Plana mogu dostavljati u Jedinствeni upravni odjel Općine Popovača ili upisati u knjigu primjedbi do 30. listopada 2009. godine

Dovršeno u 18,30 sati.




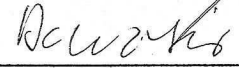




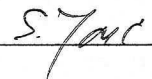
Zapisnik vodio

Ivan Čarapar



JAVNO IZLAGANJE DPU GROBLJA POPOVAČA
 POPOVAČA, 15. 10. 2009. 17:00 SATI

NAZOČNI

Red. broj	Ime i prezime	Potpis
1.	DARKO PLEŠE	
2.	Željko Stihic	
3.	Milan Bevanjic	
4.	ZOHAR BRANKO	
5.	Davorin Maleski	
6.	JOSIP HUPIC	
7.	Davorin Nada	
8.	BRANKO BRANJIC	
9.	Z. Bihović - Anonim	
10.	STJEPAN JALC	
11.		
12.		
13.		
14.		
15.		

Primljeno:	29.10.2009		
Klasifikacijska oznaka	Org. jed.		
	350-05/09-01/48		
Urudžbeni broj	Pril.	Vrij.	
15-09-1			

Građani-stanovnici ulica Antuna Nemčića
i Raičevac, Popovača

OPĆINA POPOVAČA
Trg grofova Erdodyja 5
Popovača
za Jedinštveni komunalni odjel

Popovača, 27.10.2009.

PRIGOVOR

Predmet: Prigovor na detaljni plan uređenja groblja u Popovači

Prilažemo prigovor kao skupina građana na izgradnju parkirališta na sjevernoj strani groblja Popovača, te smo protiv izgradnje iz više razloga: što će se narušiti mir u našim ulicama, jer malo će služiti kao parkiralište, a više za divljanje motorima kao i u poslovnoj zoni Mišička i parkiralištu oko vrtića gdje je polomljena novo postavljena ograda. Molimo da se naš prigovor prihvati i razmotri druga mogućnost izgradnje parkirališta na ostalim neiskorištenim parcelama u vlasništvu Općine Popovača

s poštovanjem,

Potpisnici prigovora:

Rajter Gordana 0101958326261
Zeljko Bakić

Božica Jokić 2002947391208
0910956391209

Bruni Goran 1508964381019

Duro Šerec

Drožić Šerec

Teodor Končević

Drožić Končević

Titina Končević



REPUBLIKA HRVATSKA
SISAČKO – MOSLAVAČKA ŽUPANIJA
OPĆINA POPOVAČA
Jedinstveni upravni odjel
KLASA: 363-01/09-01/14
URBROJ: 2176/16-04/1-09-5
Popovača , 30. 11. 2009.

Stanovnici Ul. A. Nemčića
Štibrić Nikola
Popovača, A. Nemčića bb

Predmet: Odgovori na primjedbe na prijedlog DPU-a groblja Popovača koje su predane za vrijeme trajanja javnog uvida (22. rujna – 22. listopada 2009.)

Za vrijeme javnog uvida u knjigu primjedbi nije upisana ni jedna primjedba.

Nakon isteka roka u Jedinstveni upravni odjel Općine Popovača predana je jedna primjedba:

1. stanovnici ulice Antuna Nemčića i Raičevac

Primjedba na parkiralište na sjevernoj strani groblja Popovača, prijedlog da se „razmotri mogućnost izgradnje parkirališta na ostalim neiskorištenim parcelama u vlasništvu Općine Popovača“

Primjedba se ne prihvaća

Obrazloženje: Pristup groblju sa sjeverne strane (iz odvojka Nemčićeve ulice) planiran je već Urbanističkim planom uređenja naselja Popovača. Zbog planiranog proširenja groblja na ovom mjestu je planerski logično planirati novi ulaz u groblje sa parkiralištem za posjetitelje, jer je parking na jugu previše udaljen i nedovoljnog kapaciteta da bi zadovoljio potrebe za parkiranjem za planirano proširenje groblja.

Voditelj
Jedinstvenog upravnog odjela
Ivan Čarapar, inž. građ



REPUBLIKA HRVATSKA
SISAČKO-MOSLAVAČKA ŽUPANIJA
OPĆINA POPOVAČA
Jedinstveni upravni odjel

Trg grofova Erdödyja 5
Popovača

KLASA:363-01/09-01/14
URBROJ: 2176/16-04/1-09-7
Popovača, 25. 10. 2009

U postupku izrade Detaljnog plana uređenja groblja u Popovači, a temeljem članka 91. i 92. Zakona o prostornom uređenju i gradnji (NN 76/07, 38/09) stručni izrađivač APE d.o.o. iz Zagreba i Jedinstveni upravni Općine Popovača kao nositelj izrade, izradili su

IZVJEŠĆE

o javnoj raspravi o

Prijedlogu Detaljnog plana uređenja groblja u Popovači

Načelnik Općine Popovača načelnik donio je 7. rujna 2009. Zaključak o prihvaćanju Izvješća s prethodne rasprave i utvrdio prijedlog plana za javnu raspravu (KLASA: 350-05/09-01/14, URBROJ: 2176/16-01-2).

Sukladno zaključku Načelnika Općine i temeljem članka 85., 86. i 87. Zakona o prostornom uređenju i gradnji, ovaj Upravni odjel proveo je javnu raspravu o prijedlogu Detaljnog plana uređenja groblja u Popovači u vremenu **od 22. rujna do 22. listopada 2009. godine**. U navedenom vremenu prijedlog Plana bio je izložen u prostorijama Općine Popovača te na internetskoj stranici www.popovaca.hr.

O održavanju javne rasprave javnost je upoznata putem objave oglasa u "Večernjem listu" dana 10. rujna 2009. godine, putem internetske stranice Općine Popovača i na oglasnoj ploči Općine Popovača. Objava je objavljena i u "Službenim novinama Općine Popovača" br. 4/2009. U objavi o održavanju javne rasprave određen je 22. listopada 2009. godine kao zadnji dan primanja primjedbi na izloženi prijedlog Plana.

Posebna obavijest o održavanju javne rasprave poslana je svim tijelima i pravnim osobama određenima posebnim propisima, a posebno člankom 87. Zakona o prostornom uređenju i gradnji.

Poziv je sastavni dio ovog izvješća.

Tijekom javne rasprave Prijedlog DPU-a izložen na javnom uvidu sadržavao je priloge prema članku 84. Zakona o prostornom uređenju i gradnji te prema Pravilniku o sadržaju, mjerilima kartografskih prikaza, obveznim prostornim pokazateljima i standardu elaborata prostornih planova („Narodne novine" broj 106/98, 39/04 i 163/04):

I. TEKSTUALNI DIO (ODREDBE ZA PROVOĐENJE)

1. Uvjeti određivanja namjene površina
2. Detaljni uvjeti korištenja, uređenja i gradnje građevnih čestica i građevina
 - 2.1. Veličina i oblik površina za ukapanje
 - 2.2. Veličina i površina grobnih polja i grobnih staza te broj grobnih mjesta
 - 2.3. Uređenje grobnih mjesta
3. Način opremanja zemljišta prometnom, uličnom, komunalnom i telekomunikacijskom infrastrukturnom mrežom
4. Uvjeti uređenja i opreme javnih zelenih površina
5. Mjere zaštite prirodnih, kulturno-povijesnih cjelina i građevina i ostalih ambijentalnih vrijednosti
6. Mjere provedbe plana
7. Mjere sprječavanja nepovoljna utjecaja na okoliš
8. Mjere zaštite od požara

II. GRAFIČKI DIO

List 1	DETALJNA NAMJENA POVRŠINA	1:500	
List 2A	PROMET	1:500	
List 2B	TELEKOMUNIKACIJE I ENERGETSKI SUSTAV		1:500
List 2C	VODNOGOSPODARSKI SUSTAV	1:500	
List 3:	PEJSAŽNO UREĐENJE	1:500	
List 4A	UVJETI GRADNJE	1:500	
List 4B	RASTER I RAZMJESTA UKOPNIH PARCELA		1:200
List 4C1	DETALJNI NACRT UKOPNOG MJESTA zemljani grob		1:50
List 4C2	DETALJNI NACRT UKOPNOG MJESTA grobnice	1:50	
List 4C3	DETALJNI NACRT UKOPNOG MJESTA kazeta za urne		1:50

III. PRILOZI

- A OBRAZLOŽENJE PLANA
- B IZVOD IZ DOKUMENATA PROSTORNOG UREĐENJA
Izvod iz Urbanističkog plana uređenja naselja Popovača
- C POPIS DOKUMENATA I PROPISA
- G SAŽETAK ZA JAVNOST

U prostoriji javnog uvida bila je izložena numerirana i ovjerena knjiga primjedbi.

Javno izlaganje održano je 15. listopada 2009. godine u Vijećnici Općine Popovača s početkom u 17 sati. O javnom izlaganju vođen je zapisnik, a sudionici su davali usmene primjedbe i sugestije za izradu Konačnog prijedloga plana. Na usmene primjedbe je odgovoreno na samom javnom izlaganju. Zapisnik sa javnog izlaganja nalazi se u prilogu.

Pismena očitovanja, prijedlozi, primjedbe i mišljenja na Prijedlog plana mogli su se dostaviti u krajnjem roku do 22. listopada 2009. godine. U roku do zaključivanja javne rasprave u knjigu primjedbi nije upisana nijedna primjedba, a isto tako nisu zaprimljene ni pisane primjedbe ni očitovanja.

Nakon isteka roka (27.10.2009.) u Ured načelnika Općine Popovača zaprimljena je jedna primjedba (stanari ulice A. Nemčića i Raičevac).

IZVJEŠĆE PRIPREMILI :

1. Za stručnog izrađivača, APE d.o.o. Zagreb
Nikša Božić, dipl.ing.arh.
2. Za nositelja izrade, Jedinstveni upravni odjel Općine Popovača
Ivan Čarapar, ing.građ.



Prilozi:

1. Tekst objave javnog uvida
2. Tekst posebne obavijesti pozvanim sudionicima u javnoj raspravi,
3. Zapisnik s javnog izlaganja,
4. Preslika knjige primjedbi



Temeljem članka 95. Zakona o prostornom uređenju i gradnji (NN br. 76/2007 i 38/09.), Općinski načelnik donio je dana 11. siječnja 2010. godine, slijedeći

ZAKLJUČAK **o konačnom prijedlogu DPU groblja Popovača**

1. Na temelju Nacrta konačnog prijedloga **Detaljnog urbanističkog plana groblja Popovača izrađenog po APE d.o.o. za arhitekturu, planiranje i ostale poslovne djelatnosti Zagreb, Dinarska 39, Izvješća o javnoj raspravi i mišljenja iz članka 94. Zakona o prostornom uređenju i gradnji, Općinski načelnik utvrđuje konačni prijedlog Plana.**
2. Konačni prijedlog Detaljnog urbanističkog plana groblja Popovača koji sadrži tekstualni dio, grafički dio i obvezne priloge iz članka 58. ZOPUG, upućuje se Općinskom vijeću na donošenje.

Klasa: 350-05/09-01/14
Broj: 2176/16-01-2
Popovača, 11. 01. 2010.

Općinski načelnik
Josip Mišković

F EVIDENCIJA POSTUPKA IZRADE I DONOŠENJA DPU-a



REPUBLIKA HRVATSKA
SISAČKO-MOSLAVAČKA ŽUPANIJA
OPĆINA POPOVAČA
Jedinstveni upravni odjel

Trg grofova Erdödyja 5
Popovača

KLASA:363-01/09-01/14
URBROJ: 2176/16-04/1-10-8
Popovača, 27. 01. 2010.

Temeljem članka 58. stavka 2. i članka 61. Zakona o prostornom uređenju i gradnji ("Narodne novine", broj 76/07, 38/09) Nositelj izrade – Jedinstveni upravni odjel Općine Popovača, u postupku izrade i donošenja Detaljnog plana uređenja groblja u Popovači (dalje: DPU), vodio je

**EVIDENCIJU POSTUPKA IZRADE I DONOŠENJA DETALJNOG PLANA UREĐENJA
GROBLJA U POPOVAČI**

veljača 2009.	Općina Popovača pristupila je početku postupka izrade DPU-a groblja u Popovači
13.02.2009.	Odluka o izradi Detaljnog plana uređenja proširenja groblja Popovača (KLASA: 021-05/09-01/31, URBROJ: 2176/16-01-09-7), objavljeno u Službenim novinama Općine Popovača br. 1/2009.
25.02.2009.	Sukladno ponudi tvrtke APE d.o.o. iz Zagreba, zaključen je Ugovor za izradu DPU-a groblja u Popovači (KLASA: 402-01/09-01/4, URBROJ: 2176/16-04/1-09-24)
02.03.2009.	Temeljem čl. 79. Zakona o prostornom uređenju i gradnji dostavljena je Odluka o izradi u zatraženi su zahtjevi za definiranje podataka, zahtjeva, mišljenja i razvojnih programa od: <ol style="list-style-type: none">1. Ministarstvo kulture, Uprava za zaštitu kulturne baštine, Konzervatorski odjel u Sisku, Ivana Meštrovića 28, Sisak2. Ministarstvo kulture, Uprava za zaštitu prirode, Zagreb, Runjaninova 23. Županijska uprava za ceste Sisak, Sisak, Antuna Cuvaja 164. HEP, DP Elektra Križ, Križ, Trg sv. Križa 75. Moslavina-Plin d.o.o., Kutina, Zagrebačka 16. Moslavina d.o.o., Kutina, Zagrebačka 17. HEP – Operator distribucijskog sustava, DP Zagreb, Zagreb, Gundulićeva8. Sisačko-moslavačka županija, Upravni odjel za prostorno uređenje, Sisak, A. i S. Radića 369. Ministarstvo zdravstva, Sanitarna inspekcija, Kutina, Trg kralja Tomislava 1210. Hrvatske vode, Zagreb, Ulica grada Vukovara 220

ožujak – travanj 2009.	Podatke i razvojne programe dostavili su: <ol style="list-style-type: none"> 1. Ministarstvo kulture, Uprava za zaštitu kulturne baštine, Konzervatorski odjel u Sisku, Ivana Meštrovića 28, Sisak (dopis od 9. travnja 2009.) 2. Ministarstvo kulture, Uprava za zaštitu prirode, Zagreb, Runjaninova 2 (dopis od 8. travnja 2009.) 3. HEP, DP Elektra Križ, Križ, Trg sv. Križa 7 (dopis od 12. ožujka 2009.)
21.07.2009.	Objavljen poziv za prethodnu raspravu , objavljeno u Večernjem listu od utorka, 21. srpnja 2009.
20.07.2009.	Posebna obavijest (poziv za prethodnu raspravu) upućen je na adrese nadležnih tijela i pravnih osoba (KLASA: 350-05/09-01/14, URBROJ: 2176/16-04/1-09-1)
31.07.2009.	Prethodna rasprava održana u Vijećnici Općine Popovača, s početkom u 9 sati
31.07.2009.	Nacrt prijedloga DPU-a upućen na očitovanje nadležnim tijelima i pravnim osobama koje nisu sudjelovale u prethodnoj raspravi (KLASA: 350-05/09-01/14, URBROJ: 2176/16-04/1-09-1)
17.08.2009.	Primljeno očitovanje HEP – DP Elektra Križ (dopis od 17.08.2009.)
07.09.2009.	Općinski načelnik donio je Zaključak o prihvaćanju Izvješća s prethodne rasprave i utvrdio prijedlog plana za javnu raspravu (KLASA: 350-05/09-01/14, URBROJ: 2176/16-01-2).
08.09.2009.	Posebna obavijest/poziv o javnoj raspravi upućen je na adrese nadležnih tijela i pravnih osoba te vlasnika zemljišta unutar obuhvata DPU-a (KLASA: 350-05/09-01/14, URBROJ: 2176/16-04/1-09-3)
10.09.2009.	Objava javne rasprave o prijedlogu DPU-a groblja Popovača u Večernjem listu od 10. rujna 2009., na internetskoj stranici www.popovaca.hr te na oglasnoj ploči Općine Popovača.
22.09.-22.10. 2009.	Javni uvid u prijedlog DPU-a u prostorijama Općine Popovača te na internetskoj stranici www.popovaca.hr
15.10.2009.	Javno izlaganje održano u Vijećnici Općine Popovača s početkom u 17 sati
22.10.2009.	Kraj Javnog uvida i roka za dostavu pisanih očitovanja, mišljenja, primjedbi i prijedloga na prijedlog UPU-a U krajnjem roku do zaključivanja javne rasprave u knjigu primjedbi nije upisana nijedna primjedba, a isto tako nisu zaprimljene ni pisane primjedbe ni očitovanja. Nakon isteka roka (27.10.2009.) u Ured načelnika Općine Popovača

	zaprimljena je jedna primjedba (stanari ulice A. Nemčića i Raičevac)
30.11.2009.	Nacrt konačnog prijedloga DPU-a poslan je tijelima i osobama određenim posebnim propisima radi davanja mišljenja: 1. HRVATSKE VODE, VGO za vodno područje sliva Save, Zagreb, Ulica grada Vukovara 220 (datum na povratnici: 01.12.2009.) 2. Ministarstvo kulture, Uprava za zaštitu kulturne baštine, Konzervatorski odjel u Sisku (datum na povratnici: 01.12.2009.) 3. HEP, DP Elektra Križ (datum na povratnici: 01.12.2009.)
prosinac 2009.	U zakonskom roku (30 dana) mišljenje (suglasnost) na Nacrt konačnog prijedloga DPU-a dostavili su: 1. HEP, DP Elektra Križ (dopis od 04. prosinca 2009.) 2. Ministarstvo kulture, Uprava za zaštitu kulturne baštine, Konzervatorski odjel u Sisku (dopis od 9. prosinca 2009.)
11. 01. 2010.	Načelnik Općine Popovača je razmotrio Nacrt konačnog prijedloga DPU-a, Izvješće o javnoj raspravi i pristigla mišljenja na Nacrt konačnog prijedloga DPU-a te je utvrdio Konačni prijedlog DPU-a .
27. 01. 2010.	Općinsko vijeće na sjednici donijelo DPU

Evidenciju vodio:


Ivan Čarapar, inž.građ.

Voditelj jedinstvenog upravnog odjela



G SAŽETAK ZA JAVNOST

Uvod

Temeljem poziva za dostavu ponude Općine Popovača za izradu **Detaljnog plana uređenja groblja u Popovači** (u daljnjem tekstu DPU-a, te ponude broj 046/09-02 od 19.02.2009. god. godine koja je prihvaćena Odlukom od 23. veljače 2009. godine), sklopljen je ugovor o izradi DPU-a (br. 02/09).

Cjelokupni DPU-a izrađen je u skladu sa Zakonom o prostornom uređenju i gradnji (NN 76/07 i 38/09), Pravilnikom o sadržaju, mjerilima kartografskih prikaza, obveznim prostornim pokazateljima i standardu elaborata prostornih planova (NN 106/98, 39/04, 45/04 i 163/04) kao i drugim odgovarajućim zakonima koji pokrivaju problematiku prostora za koji je izrađen DPU.

Područje obuhvata ovog DPU-a definirano je sukladno Urbanističkom planu uređenja naselja Popovača (Službene novine Općine Popovača 8/07).

Na groblje Popovača ukapaju se pokojnici s područja naselja Popovača, Podbrđe i dio naselja Donja Vlahnička.

OBILJEŽJA IZGRAĐENE STRUKTURE I AMBIJENTALNIH VRIJEDNOSTI

Postojeće groblje u Popovači smješteno je na približno istoj lokaciji nekadašnjeg groblja s drvenom kapelicom posvećenoj Sv. Jurju, koja je srušena 1965. godine. Na njenom mjestu podignuta je mrtvačnica.

Prostor za proširenje groblja definiran je Urbanističkim planom naselja Popovača sjeverno i istočno od postojećeg groblja. Tu se nalazi prostor individualne stambene izgradnje. Radi se o izgradnji s uglavnom obiteljskim kućama s okućnicama. Na jugoistočnom dijelu postojeće groblje graniči s prostorom Šumarije. Južno od postojećeg groblja, u zelenom pojasu nalaze se ostaci nekadašnjeg groblja.

U neposrednoj blizini groblja nalaze se vrijedni krajobrazni prostori:

- perivoj uz zgradu Šumarije,
- pejzažni potez zapadno od groblja, koji ga ujedno odvaja od najužeg središta naselja,
- dolina potoka Jelenska (iza sklopa Šumarije).

Sjeverno od najstarijeg dijela groblja krajem 20. stoljeća napravljeno je proširenje groblja prema „Urbanističkom projektu mjesnog groblja u Popovači“ (Općinski zavod za prostorno planiranje, građevinarstvo, stambene i komunalne poslove i zaštitu čovjekove okoline, Kutina – projektanti Jakša Barbir, dipl.ing.arh. i Anđelka Vugrin, dipl.inž.polj.). Ovo proširenje groblja karakterizira kasnomodernistički koncept oblikovanja s geometrijski pravilno ustrojenim grobnim redovima i poljima i sa širokom središnjom alejom u smjeru sjever – jug. Groblje je obrubljeno visokom živicom od tuje.

PROGRAM GRADNJE I UREĐENJA POVRŠINA I ZEMLJIŠTA

Općina Popovača spada u naselja koja u posljednjim godinama bilježe stalan blagi porast stanovnika. Na groblju Popovača pokapaju se umrli iz naselja Popovača, Podbrđe i dio Donje Vlahničke. Procijenjeni broj stanovnika koji koriste prostor groblja je oko 5.000 stanovnika. Na postojećem groblju kapaciteti za ukop bliže se potpunom iskorištenju raspoloživih prostora pa je potrebno planirati daljnje proširenje groblja.

Uzimajući u obzir prosječni broj ukopa na postojećem groblju u Popovači razdoblju 2000. – 2005. godine iznosi oko 45 ukopa godišnje, odnosno da će biti potrebno osigurati oko **40 novih ukopnih mjesta** godišnje za potrebe ukopa na lokaciji proširenja groblja.

Predloženim rješenjem predviđeno je etapno uređenje 18 novih grobnih polja u dvije etape.

Etapnost u izvedbi groblja moguća je na sljedeći način:

I. etapa: Priprema terena (ograđivanje groblja i sadnja hortikulture)
Izrada južnog ulaznog portala
Izgradnja pomoćne građevine i južnog ulaznog trga
Izgradnja aleja, glavnih grobnih i grobnih staza i infrastrukture
Izgradnja južnog parkirališta
Uređenje grobnih polja 1-5

Međuetapa (istovremeno s etapom I)

Formiranje grobnih polja iz faze II
Sadnja hortikulture

II. etapa: Izgradnja aleja, glavnih grobnih i grobnih staza i infrastrukture
Uređenje grobnih polja 6-10
izgradnja sjevernog parkirališta
uređenje sjevernog parkirališta

Međuetapa (istovremeno s etapom II)

Formiranje grobnih polja iz faze III
Sadnja hortikulture

III. etapa: Uređenje grobnih polja 11-16

Na planiranim grobnim poljima predviđeno je uređenje slijedećeg broja grobnih mjesta:

- 380 jednostrukih grobova
- 412 dvostrukih grobova
- 42 jednostruke grobnice
- 102 dvostrukih grobnica
- 48 kazeta za ukop urni.

Iz čega proizlazi da je na groblju planirano **4542** ukopnih mjesta, odnosno po tri mjesta u jednostrukim grobovima i grobnicama, po 6 mjesta u dvostrukim grobovima i grobnicama te po 4 mjesta za urne u svakoj kazeti.

DETALJNA NAMJENA POVRŠINA

Na prostoru DPU-a planiraju se slijedeće osnovne grupe namjena površina:

- prostor postojećeg groblja
- planirana grobna polja u dijelu za planirano proširenje groblja
- površine za izgradnju mrtvačnice i ostalih građevina
- prometne površine (pristupna cesta i parkirališta)
- pješačke staze (aleje, glavne grobne i grobne staze)
- trgovi i odmorišta
- javne zelene površine (potezi zelenila, parkovi)
- zaštitne zelene površine (nisko zelenilo, visoko zelenilo, grmored)
- zelene površine na parkiralištima

	NAMJENA	POVRŠINA (M ²)	%
1	Postojeći dio groblja	13631	31%
2	Planirana grobna polja	8601	20%
	zemljani grobovi	7236	
	grobnice	1230	
	kazete za urne	135	
3	Grobne građevine	400	1%
	glavna građevina – mrtvačnica	300	
	pomoćna građevina s trijemom	100	
4	Prometne površine Kolne, kolno-pješačke, aleje, glavne grobne i grobne staze	6714	15%
5	Trgovi	2209	5%
6	Javne zelene površine	3665	8%
	parkovne	1494	
	potezi zelenila	2171	
7	Zaštitne zelene površine	8207	19%
	grmored	958	
	ostale	7249	
	UKUPNO	43427	100%

PROMET

Kolni pristup groblju biti će osiguran kao i do sada, s ulice Rajčevac kojom se ostvaruje veza s Kutinskom ulicom. Na sjeveru je planiran novi ulaz u groblje te novi parking za posjetitelje u odvoju ulice A. Nemčića. Zadržava se postojeći ulaz na postojeći dio groblja.

Iza postojeće mrtvačnice planirano je novo parkiralište s 40 parkirališnih mjesta. Dio postojećeg parkirališta zapadno od mrtvačnice će se ukinuti kako bi se formirao novi oproštajni trg i adekvatna veza s novim trgom i alejom u novom dijelu groblja, istočno od postojećega groblja. Zadržava se dio parkirališta sjeverno od mrtvačnice koje postaje parking za osobe s invaliditetom (5 parkirališnih mjesta).

Uz novoplanirani ulaz na sjeveru, planira se parkiralište s 65 parkirnih mjesta.

UVJETI I NAČIN GRADNJE

Podaci potrebni za definiranje uvjeta korištenja, uređenja i zaštite površina i građevina, kao i oblik površine za izgradnju grobnih građevina, mogu se očitati iz grafičkih priloga DPU-a (broj 1. Detaljna namjena površina i broj 4A. Uvjeti gradnje), kao i Odredbi za provođenje.

Proširenje groblja planirano je na ukupnoj površini **od 2,4 ha** i to na sjevernom i istočnom dijelu postojećeg groblja. Obzirom na tradiciju ukapanja pokojnika, planirano proširenje groblja sadrži grobna mjesta za klasičan ukop (zemljani grobovi), ukop u grobnice te kazete za ukop urni.

Ovim DPU-om dana su načelna mjesta priključaka na komunalnu infrastrukturu, dok će se mjesto priključka preciznije utvrditi daljnjom projektnom dokumentacijom.

ZAŠTITA PRIRODNIH I KULTURNO – POVIJESNIH CJELINA I GRAĐEVINA I AMBIJENTALNIH VRIJEDNOSTI

U neposrednoj blizini groblja nalaze vrijedni krajobrazni prostori:

- perivoj uz zgradu Šumarije,

- pejzažni sklop zapadno od groblja,
- dolina potoka Jelenska (iza sklopa Šumarije).

Sklop župne crkve i postojeće groblje svrstani su u visok stupanj zaštite kulturnoga naslijeđa (2. stupanj zaštite).

Proširenjem groblja neće se narušiti ambijentalna vrijednost prostora, budući se radi o relativno maloj površini, skladno povezanoj s već postojećim grobljem. Postojeća stabla na starom dijelu groblja će se zadržati, a novoplanirani dio groblja će se parkovno oblikovati.

SPRJEČAVANJE NEPOVOLJNA UTJECAJA NA OKOLIŠ

Prilikom izrade DPU-a poštivane su sve odredbe pratećih Zakona i Pravilnika, kako u pogledu struke, tako i u pogledu zaštite okoliša.

U nastavku navodimo najvažnije smjernice za uspješno sprječavanje nepovoljnog utjecaja na okoliš za vrijeme uređenja i korištenja groblja.

Utjecaj na okolno stanovništvo

Utjecaj na okolno stanovništvo manifestira se psihološkim djelovanjem i vizualnom izloženošću stoga je uz zapadnu i istočnu granicu obuhvata DPU-a planirana sadnja širokog pojasa zaštitnog zelenila.

Utjecaj na povećanje prometnog opterećenja

Utjecaj na povećanje prometnog opterećenja prisutan je u vrlo maloj mjeri (samo u vrijeme ukopa i u vrijeme vjerskih blagdana). Budući da se radi o relativno malom groblju sa cca 45 ukopa godišnje, u odnosu na taj utjecaj nema potrebe poduzimati posebne mjere zaštite.

Mjere zaštite okoliša s obzirom na povećanje razine buke

Buka koja se javlja na grobljima u redovitom korištenju je zanemariva. Povećana razina buke javlja se samo prilikom ukopa (glazba) te korištenje mehanizacije kod iskopa i održavanja groblja te odvoza komunalnog otpada. Na groblju Popovača korištenje mehanizacije je zanemarivo (pretežno ručno kopanje grobova), a povremena buka ublažit će se sadnjom zelenih površina.

Mjere zaštite okoliša tijekom izvođenja i korištenja

Tijekom izvođenja radova doći će do povremenog povećanog opterećenja pristupnih prometnica i samog groblja transportnim sredstvima i mehanizacijom. U to vrijeme doći će i do povećanja razine buke te povremenog povećanog onečišćenja zraka (prašina, ispušni plinovi). Ti utjecaji se ne mogu izbjeći, ali su privremeni i ne ostavljaju trajnije posljedice.