





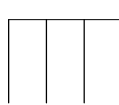
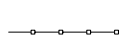


GRANICE

-  GRANICA OBUHVATA PLANA
-  granica gradivog dijela čestice

NAMJENA POVRŠINA

-  zelene površine
-  1 grobna polja
-  popločana površina oproštajnog trga i prilazne aleje
- A** prilazna aleja
- T** oproštajni trg
- D** centralni objekt
-  centralni križ
- G** zajednička grobnica
-  parkiralište
-  ograda

OPĆINA LIPOVLJANI DETALJNI PLAN UREĐENJA GROBLJE PILJENICE

1. DETALJNA NAMJENA POVRŠINA

Županija:	SISAČKO-MOSLAVAČKA	
Općina :	LIPOVLJANI	
Naziv prostornog plana:	DETALJNI PLAN UREĐENJA GROBLJE PILJENICE	
Naziv kartografskog prikaza:	DETALJNA NAMJENA POVRŠINA	
Broj kartografskog prikaza	1.	Mjerilo kartografskog prikaza 1 : 500
Odluka o izradi DPU-a GROBLJE PILJENICE Službeni vjesnik Općine Lipovljani br. 26/10	Odluka općinskog vijeća o donošenju plana Klasa: 350-03/10-01/01 Urbroj: 2176/13-01-11-03 Lipovljani, 26.05.2011.	
Odluka o objavi javne rasprave: Službeni vjesnik Općine Lipovljani br. 49/10	Javni uvid održan: od: 05.01.2011. do: 07.02.2011.	
Pečat tijela odgovornog za provođenje javne rasprave: M.P.	Odgovorna osoba za provođenje javne rasprave: Mario Ribar, dipl. oec., općinski načelnik	
Pravna osoba koja je izradila plan:	ARHEO d.o.o. Tomislavova 11, Zagreb	
Pečat pravne osobe koja je izradila plan: M.P. Direktor : Aron Varga, dipl.ing.arh.	
Stručni tim u izradi plana: Aron Varga, dipl.ing.arh., ovlašteni arh. Mario Pezelj, dipl.ing.arh. Branimir Fojs, dipl.ing.arh.,ovl. arh. Robert Jakovina, dipl. ing.arh.,ovl.arh.	Ana Staničić, dipl.ing.arh. Patrik Filaković, dipl.ing.prom. Željka Kajfeš, dipl.ing.arh., Jelena Luketa, dipl.ing.arh. Josip Horvat, dipl.ing.prom. Antonio Baković, dipl.ing.grad	
Odgovorni voditelj plana:	Aron Varga, dipl.ing.arh.,ovlašteni arh.	
Pečat općinskog vijeća: M.P.	Predsjednik općinskog vijeća: Marijan Juran, dipl.ing.polj.	
Istovjetnost prostornog plana s izvornikom ovjerava:	Pečat nadležnog tijela: M.P.	