
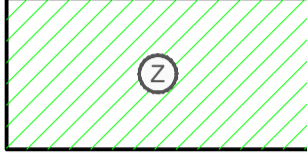
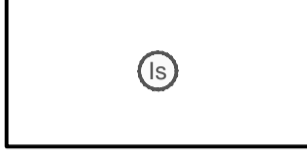







----- granica obuhvata plana

RAZVOJ I UREĐENJE NASELJA

-  GOSPODARSKA NAMJENA - POSLOVNA
-  ZELENE POVRŠINE
-  POVRŠINE INFRASTRUKTURNIH SUSTAVA
-  uredi proizvodni pogon detaljna namjena građevine
-  površine infrastrukturnih sustava - trafostanica
-  postojeća granica građevne čestice
-  planirana granica građevne čestice
- P6** broj planirane građevne čestice



	
SISAČKO MOSLAVAČKA ŽUPANIJA	OPĆINA VELIKA LUDINA
Naziv prostornog plana: <b>IZMJENE I DOPUNE DETALJNOG PLANA UREĐENJA GOSPODARSKE ZONE U VELIKOJ LUDINI</b>	
Naziv kartografskog prikaza: <b>DETALJNA NAMJENA POVRŠINA</b>	
broj kartografskog prikaza: <b>1.</b>	Mjerilo kartografskog prikaza: 1 : 1 000
Program mjera za unapređenje stanja u prostoru: Službene novine općine Velika Ludina 5/04	Odluka općinskog o donošenju plana: Službene novine općine Velika Ludina broj 3/07
Javna rasprava objavljena u javnom glasilu: "Večernji list" 07.04.2006.	Javni uvid održan: od 01. 06. 2007. do 15. 06. 2007.
Pečat tijela odgovornog za provođenje javne rasprave:	Odgovorna osoba za provođenje javne rasprave:
M.P.	Dražen Pavlović
Pravna osoba koja je izradila plan:	
<b>Arhitektonski Atelier Deset</b> d.o.o. za arhitekturu i urbanizam <b>Hebrangova 18 Zagreb</b>	
Pečat pravne osobe koja je izradila plan:	Odgovorna osoba:
	Ivan Mucko ovlašteni arhitekt
Stručni tim u izradi plana:	
Jasna Juračić Mucko ovlašteni arhitekt	Jasna Berger dipl.ing.građ.
Tomislav Mijić dipl.ing.el.	Ines Crnjaković dipl.ing.arh.
Pečat Općinskog vijeća:	Predsjednik Općinskog vijeća:
	Zvonko Majetić
Istovjetnost prostornog plana s izvornikom ovjerava:	Pečat nadležnog tijela: