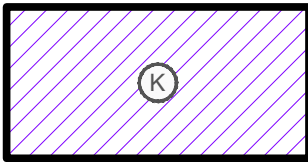






----- granica obuhvata plana

RAZVOJ I UREĐENJE NASELJA

-  gospodarska namjena - poslovna
-  uredi proizvodni pogon detaljna namjena građevine
-  površine infrastrukturnih sustava - trafostanica
-  postojeća granica građevne čestice
-  planirana granica građevne čestice
- P6 broj planirane građevne čestice



	
SISAČKO MOSLAVAČKA ŽUPANIJA	OPĆINA VELIKA LUDINA
Naziv prostornog plana: DETALJNI PLAN UREĐENJA GOSPODARSKE ZONE U VELIKOJ LUDINI	
Naziv kartografskog prikaza: DETALJNA NAMJENA POVRŠINA	
broj kartografskog prikaza: 1.	Mjerilo kartografskog prikaza: 1 : 1 000
Program mjera za unapređenje stanja u prostoru: Službeni glasnik općine Velika Ludina 5/04	Odluka općinskog o donošenju plana: Službeni glasnik općine Velika Ludina broj 4/06
Javna rasprava objavljena u javnom glasilu: "Večernji list" 07.04.2006.	Javni uvid održan: od 14. 04. 2006. do 14. 05. 2006.
Pečat tijela odgovornog za provođenje javne rasprave: M.P.	Odgovorna osoba za provođenje javne rasprave: Dražen Pavlović
Pravna osoba koja je izradila plan: Arhitektonski Atelier Deset d.o.o. za arhitekturu i urbanizam Hebrangova 18 Zagreb	
Pečat pravne osobe koja je izradila plan: M.P.	Odgovorna osoba: Jasna Juračić Mucko ovlaštena arhitekt
Stručni tim u izradi plana:	
Ivan Mucko ovlašten arhitekt	Anamarija Tomašević dipl.ing.arh.
David Cvetko dipl.ing.agr.	Ana Kovač dipl.ing.arh.
Pečat Općinskog vijeća: M.P.	Predsjednik Općinskog vijeća: Zvonko Majetić
Istovjetnost prostornog plana s izvornikom ovjerava:	Pečat nadležnog tijela: M.P.