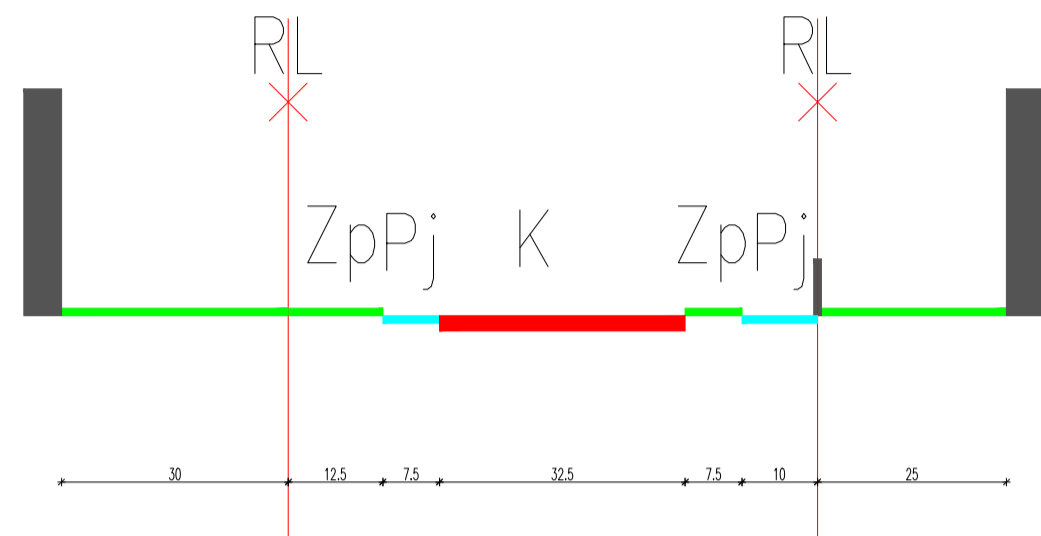
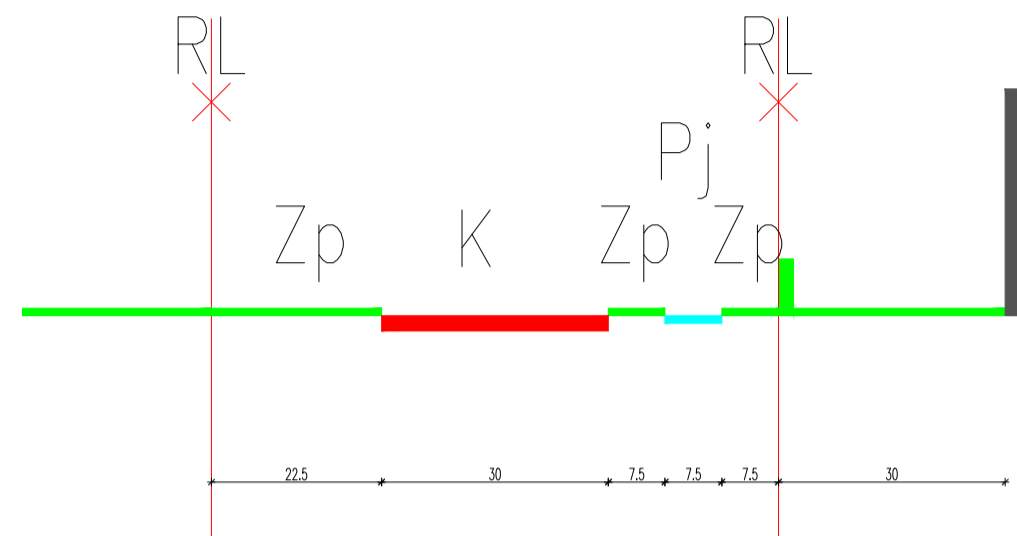


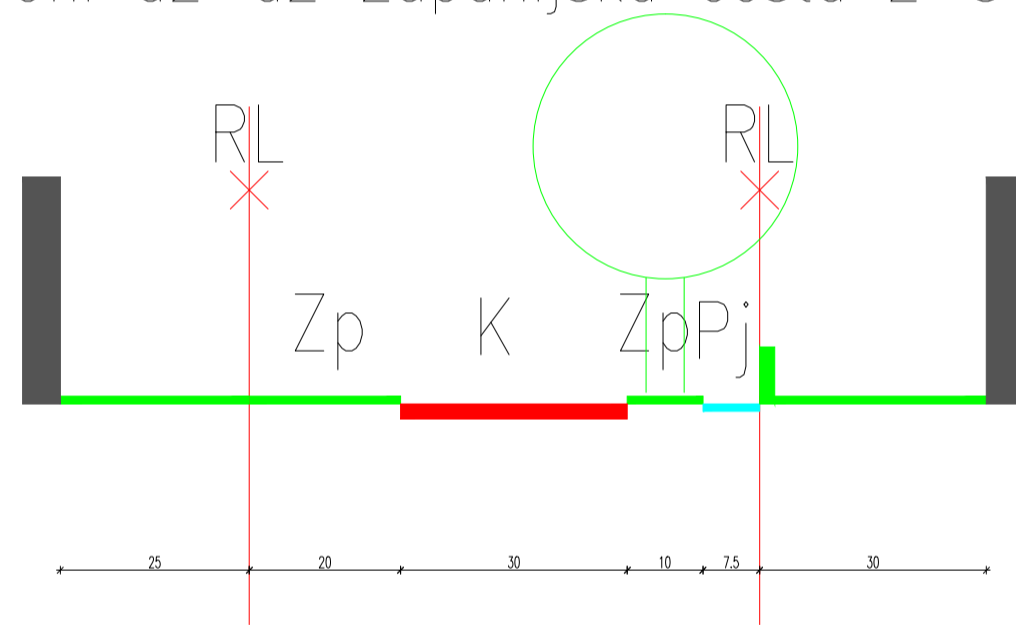
profil a1-a1 Županijska cesta Ž-3124



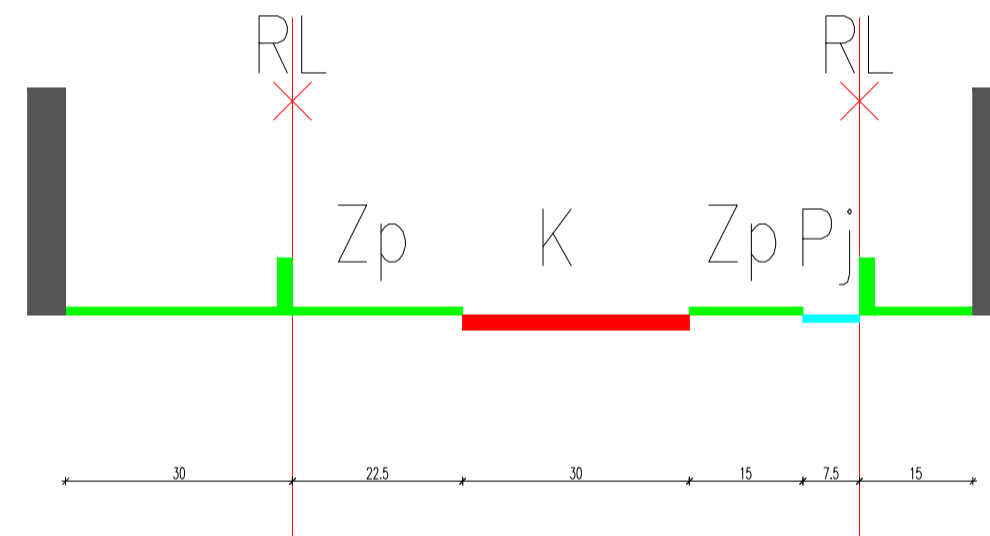
profil d1-d1 nova ulica



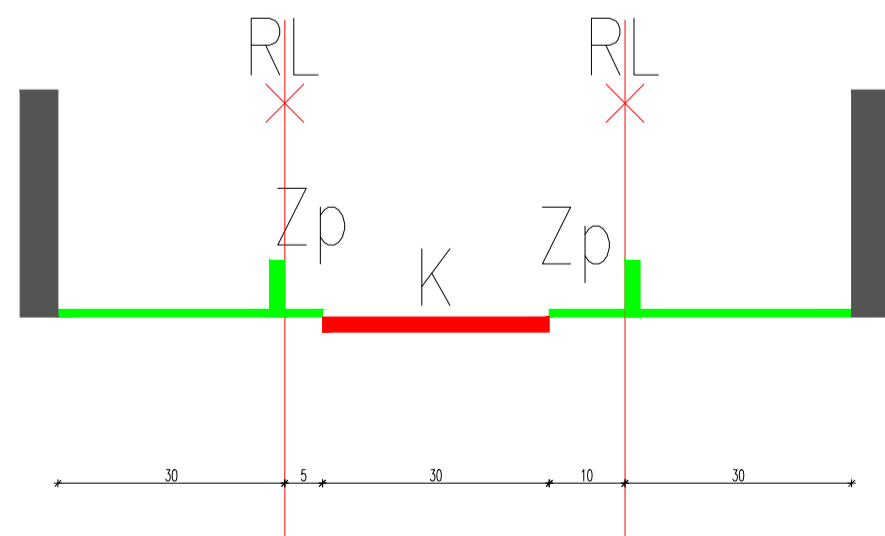
profil a2-a2 Županijska cesta Ž-31242



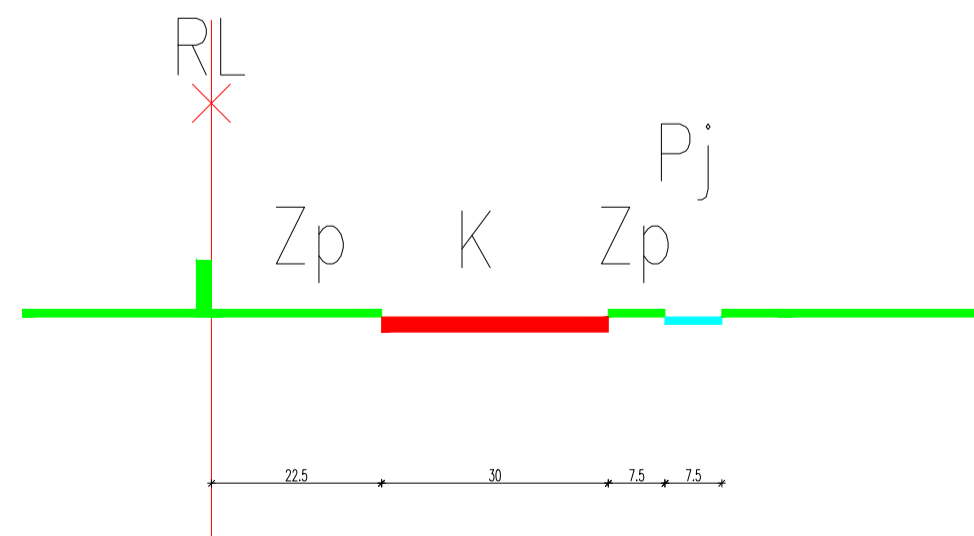
profil d2-d2 nova ulica




profil c1-c1 nova ulica



profil d3-d3 nova ulica



- K – kolnik
- Pj – pješačka staza
- Zp – zeleni pojas
- RL – regulaciona linija

		sisačko moslavačka županija općina Velika Ludina
Naziv prostornog plana: DETALJNI PLAN UREDJENJA SREDIŠTA VELIKE LUDINE		
Naziv kartografskog prikaza: PROFILI PROMETNICA		
Broj kartografskog prikaza: 2.1.2.		Mjerilo kartografskog prikaza: 1:200
Program mjera za unapredjenje stanja u prostoru službeno glasilo: Službeni vjesnik općine Velika Ludina br. 5/98		Odluka predstavničkog tijela o donošenju plana službeno glasilo: Službeni vjesnik općine Velika Ludina br. ___/___
Javna rasprava (datum objave): 24. 07 2000.		Javni uvid održan: 01. 08 2000. – 30. 08 2000.
Pečat tijela odgovornog za provođenje javne rasprave	Odgovorna osoba za provođenje javne rasprave:  Zvonimir Majetić	
	Pravna osoba koja je izradila plan: Arhitektonski Atelier Deset d.o.o. 10000 Zagreb, Ribnjak 16	
Pečat pravne osobe koja je izradila plan	Odgovorna osoba:  Jasna Juraić Mucko ovlašteni arhitekt	
	Stručni tim u izradi plana: Ivan Mucko ovlašteni arhitekt	
	Ejub Peco dipl.ing.gradj.	
Pečat predstavničkog tijela	Predsjednik predstavničkog tijela:  Dražen Pavlović	
Istovjetnost ovog prostornog plana s izvornikom ovjerava	Pečat nadležnog tijela	