



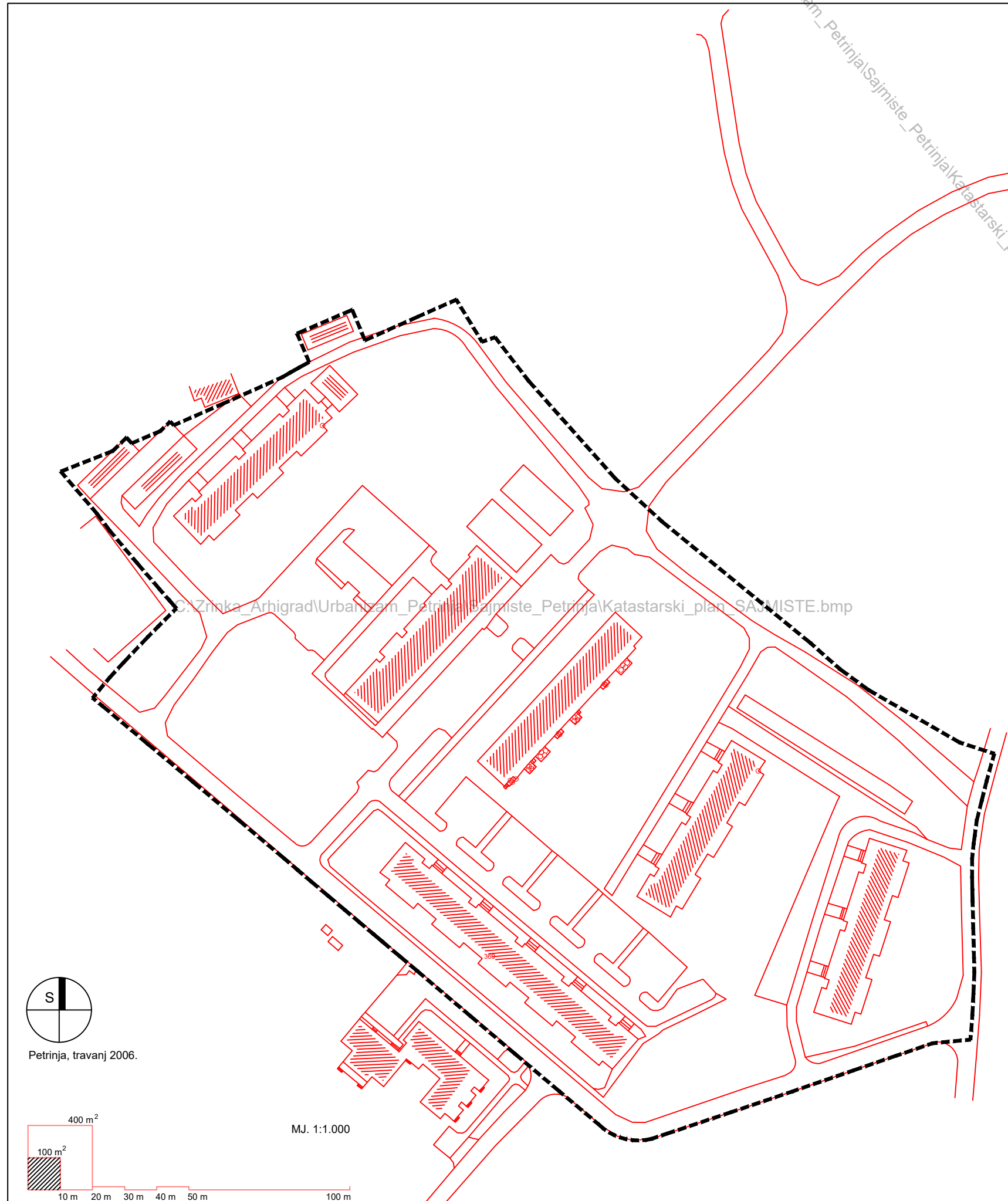


Detaljni plan uređenja stambenog naselja "Sajmište" u Petrinji

TUMAČ ZNAKOVLJA:

-  GRANICA OBUHVATA DPU-a
-  POSTOJEĆA GRAĐEVINA
-  POSTOJEĆA KATASTARSKA ČESTICA
-  STVARNO STANJE UTVRĐENO GEODETSKOM IZMJEROM



Županija: REPUBLIKA HRVATSKA, SISAČKO - MOSLAVAČKA ŽUPANIJA	
Jedinica lokalne samouprave: GRAD PETRINJA	
Naziv prostornog plana: DETALJNI PLAN UREĐENJA STAMBENOG NASELJA "SAJMIŠTE" U PETRINJI	
Naziv kartografskog prikaza: RASPOLOŽIVA KATASTARSKA PODLOGA I STVARNO STANJE UTVRĐENO GEODETSKOM IZMJEROM	
Broj kartografskog prikaza: 0.1.	Mjerilo kartografskog prikaza: 1:1000
Program mjera za unapređenje stanja u prostoru: Odluka gradskog vijeća Sl.vjesnik _____	Odluka predstavničkog tijela o donošenju plana: Odluka Gradskog vijeća _____
Javna rasprava (datum objave):	Javni uvid održan:
Pečat tijela odgovornog za provođenje javne rasprave: M.P.	Odgovorna osoba za provođenje javne rasprave: Miljenko Badel, ing.građ. _____ potpis
Pravna osoba koja je izradila plan: ARHIGRAD d.o.o., Petrinja, Carekova 1, 044/812-344	
Suglasnost na plan prema članku 24. Zakona o prostornom uređenju (NN 30/94 i 68/98):	
Pečat pravne osobe koja je izradila plan: M.P.	Odgovorna osoba: Davor Salopek, d.i.a. _____ potpis
Koordinatori plana: Zrinka Salopek, d.i.a., ARHIGRAD d.o.o. Petrinja - od strane Izrađivača GRADSKO POGLAVARSTVO - od strane Naručitelja	
Stručni tim u izradi plana: Davor Salopek, d.i.a. _____ Zrinka Salopek, d.i.a. _____ Anamarija Bralić, i.g. _____ Miljenka Ivančić, inf. _____ Darko Božičević, d.i. _____	
Pečat predstavničkog tijela: M.P.	Predsjednik predstavničkog tijela: Miroslav Petračić, dr.med. _____ ime, prezime i potpis
Istovjetnost ovog prostornog plana s izvornikom ovjerava: _____ ime, prezime i potpis	Pečat nadležnog tijela: M.P.