



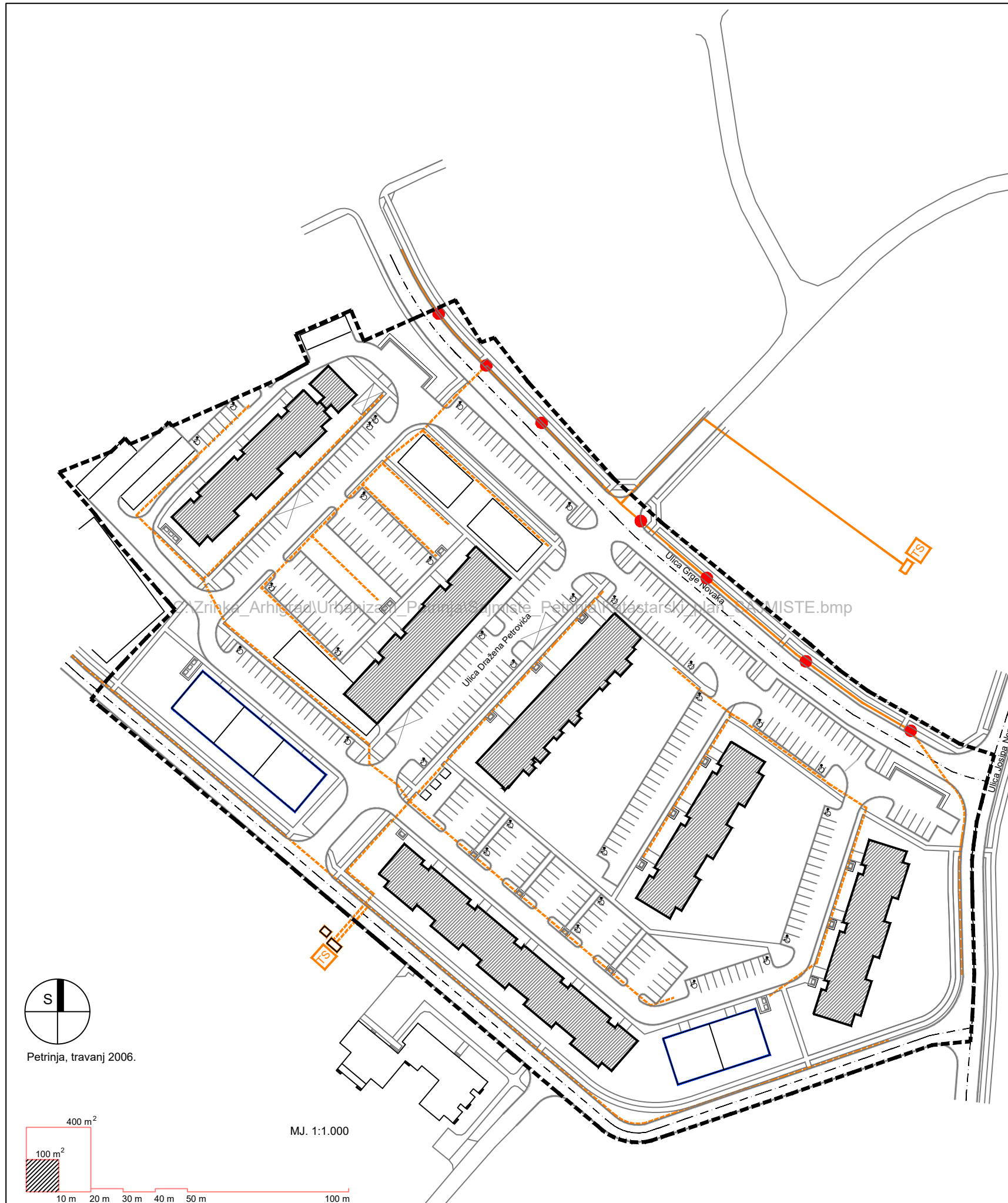
Detaljni plan uređenja stambenog naselja "Sajmište" u Petrinji

TUMAČ ZNAKOVLJA:

-  GRANICA OBUHVATA DPU-a
-  POSTOJEĆA GRAĐEVINA / ZONA PLANIRANE GRAĐEVINE

JAVNA RASVJETA

-  POSTOJEĆI STUP JAVNE RASVJETE
-  POSTOJEĆI VOD JAVNE RASVJETE
-  PLANIRANI VOD JAVNE RASVJETE
-  TS 20/0,4 kV
-  0.4 kV NAZIVNI NAPON KABLA



| | |
|--|--|
| Županija: REPUBLIKA HRVATSKA, SISAČKO - MOSLAVAČKA ŽUPANIJA | |
| Jedinica lokalne samouprave: GRAD PETRINJA | |
| Naziv prostornog plana: DETALJNI PLAN UREĐENJA STAMBENOG NASELJA "SAJMIŠTE" U PETRINJI | |
| Naziv kartografskog prikaza: Prometna, telekomunikacijska i komunalna infrastruktura IDEJNO RJEŠENJE JAVNE RASVJETE | |
| Broj kartografskog prikaza: 2.4.1. | Mjerilo kartografskog prikaza: 1:1000 |
| Program mjera za unapređenje stanja u prostoru: Odluka gradskog vijeća Sl. vjesnik | Odluka predstavničkog tijela o donošenju plana: Odluka Gradskog vijeća |
| Javna rasprava (datum objave): | Javni uvid održan: |
| Pečat tijela odgovornog za provođenje javne rasprave: M.P. | Odgovorna osoba za provođenje javne rasprave: Miljenko Badel, ing.građ. potpis |
| Pravna osoba koja je izradila plan: ARHIGRAD d.o.o., Petrinja, Carekova 1, 044/812-344 | |
| Suglasnost na plan prema članku 24. Zakona o prostornom uređenju (NN 30/94 i 68/98): | |
| Pečat pravne osobe koja je izradila plan: M.P. | Odgovorna osoba: Davor Salopek, d.i.a. potpis |
| Koordinatori plana: Zrinka Salopek, d.i.a., ARHIGRAD d.o.o. Petrinja - od strane Izrađivača GRADSKO POGLAVARSTVO - od strane Naručitelja | |
| Stručni tim u izradi plana: Davor Salopek, d.i.a. Zrinka Salopek, d.i.a. Andrija Božić, i.e. | |
| Darko Božičević, d.i. Miljenka Ivančić, inf. | |
| Pečat predstavničkog tijela: M.P. | Predsjednik predstavničkog tijela: Miroslav Petračić, dr.med. ime, prezime i potpis |
| Istovjetnost ovog prostornog plana s izvornikom ovjerava: ime, prezime i potpis | Pečat nadležnog tijela: M.P. |