









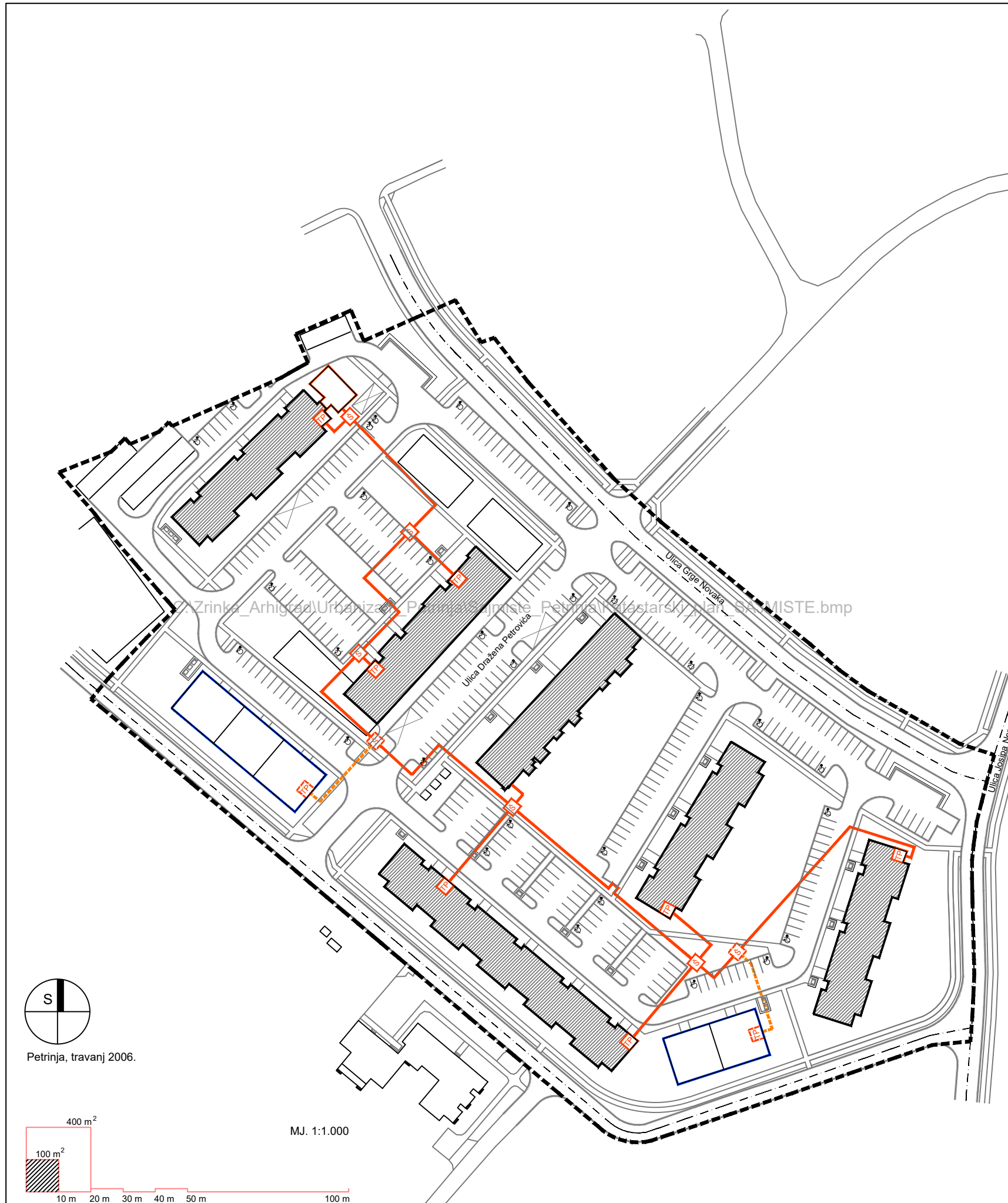


Detaljni plan uređenja stambenog naselja "Sajmište" u Petrinji

TUMAČ ZNAKOVLJA:

-  GRANICA OBUHVATA DPU-a
-  POSTOJEĆA GRAĐEVINA / ZONA PLANIRANE GRAĐEVINE
- TOPLOVOD**
-  TOPLOVOD
-  PLANIRANI TOPLOVOD
-  KOTLOVNICA
-  TOPLINSKA PODSTANICA
-  PLANIRANA TOPLINSKA PODSTANICA
-  PRIKLJUČNI ŠAHT
-  PLANIRANI PRIKLJUČNI ŠAHT
-  OPIS



Zupanija: REPUBLIKA HRVATSKA, SISAČKO - MOSLAVAČKA ŽUPANIJA	
Jedinica lokalne samouprave: GRAD PETRINJA	
Naziv prostornog plana: DETALJNI PLAN UREĐENJA STAMBENOG NASELJA "SAJMIŠTE" U PETRINJI	
Naziv kartografskog prikaza: Prometna, telekomunikacijska i komunalna infrastruktura IDEJNO RJEŠENJE TOPLOVODNE MREŽE	
Broj kartografskog prikaza: 2.6.	Mjerilo kartografskog prikaza: 1:1000
Program mjera za unapređenje stanja u prostoru: Odluka gradskog vijeća Sl. vjesnik	Odluka predstavničkog tijela o donošenju plana: Odluka Gradskog vijeća
Javna rasprava (datum objave):	Javni uvid održan:
Pečat tijela odgovornog za provođenje javne rasprave: M.P.	Odgovorna osoba za provođenje javne rasprave: Miljenko Badel, ing.građ. potpis
Pravna osoba koja je izradila plan: ARHIGRAD d.o.o., Petrinja, Carekova 1, 044/812-344	
Suglasnost na plan prema članku 24. Zakona o prostornom uređenju (NN 30/94 i 68/98):	
Pečat pravne osobe koja je izradila plan: M.P.	Odgovorna osoba: Davor Salopek, d.i.a. potpis
Koordinatori plana: Zrinka Salopek, d.i.a., ARHIGRAD d.o.o. Petrinja - od strane Izrađivača GRADSKO POGLAVARSTVO - od strane Naručitelja	
Stručni tim u izradi plana: Davor Salopek, d.i.a. Darko Božičević, d.i. Zrinka Salopek, d.i.a. Đuro Vrbanić, d.i.s.	
Pečat predstavničkog tijela: M.P.	Predsjednik predstavničkog tijela: Miroslav Petračić, dr.med. ime, prezime i potpis
Istovjetnost ovog prostornog plana s izvornikom ovjerava: ime, prezime i potpis	Pečat nadležnog tijela: M.P.