




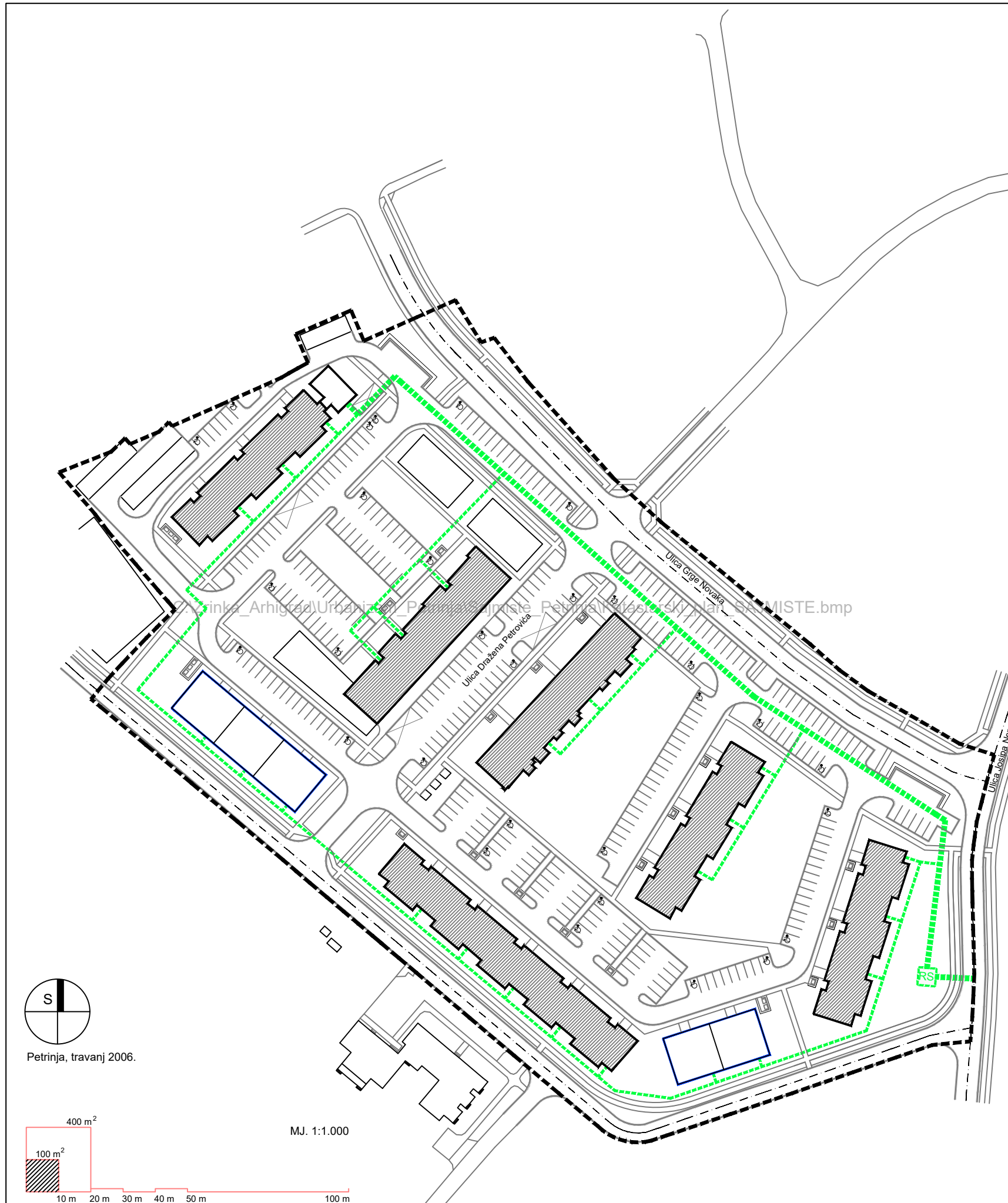


# Detaljni plan uređenja stambenog naselja "Sajmište" u Petrinji

## TUMAČ ZNAKOVLJA:

-  GRANICA OBUHVATA DPU-a
-  POSTOJEĆA GRAĐEVINA / ZONA PLANIRANE GRAĐEVINE
- PLINSKA MREŽA**
  -  PLANIRANI GLAVNI PLINOVOD
  -  PLANIRANI PLINOVOD
  -  PLANIRANA PLINSKA REDUKCIJSKA STANICA



Zupanija: <b>REPUBLIKA HRVATSKA, SISAČKO - MOSLAVAČKA ŽUPANIJA</b>	
Jedinica lokalne samouprave: <b>GRAD PETRINJA</b>	
Naziv prostornog plana: <b>DETALJNI PLAN UREĐENJA STAMBENOG NASELJA "SAJMIŠTE" U PETRINJI</b>	
Naziv kartografskog prikaza: <b>Prometna, telekomunikacijska i komunalna infrastruktura IDEJNO RJEŠENJE PLINSKE MREŽE</b>	
Broj kartografskog prikaza: <b>2.7.</b>	Mjerilo kartografskog prikaza: 1:1000
Program mjera za unapređenje stanja u prostoru: <b>Odluka gradskog vijeća Sl. vjesnik</b>	Odluka predstavničkog tijela o donošenju plana: <b>Odluka Gradskog vijeća</b>
Javna rasprava (datum objave):	Javni uvid održan:
Pečat tijela odgovornog za provođenje javne rasprave: M.P.	Odgovorna osoba za provođenje javne rasprave: <b>Miljenko Badel, ing.građ.</b> potpis
Pravna osoba koja je izradila plan: <b>ARHIGRAD d.o.o., Petrinja, Carekova 1, 044/812-344</b>	
Suglasnost na plan prema članku 24. Zakona o prostornom uređenju (NN 30/94 i 68/98):	
Pečat pravne osobe koja je izradila plan: M.P.	Odgovorna osoba: <b>Davor Salopek, d.i.a.</b> potpis
Koordinatori plana: <b>Zrinka Salopek, d.i.a., ARHIGRAD d.o.o. Petrinja - od strane Izrađivača GRADSKO POGLAVARSTVO - od strane Naručitelja</b>	
Stručni tim u izradi plana: <b>Davor Salopek, d.i.a.</b> <b>Zrinka Salopek, d.i.a.</b> <b>Anamarija Bralić, i.g.</b>	
<b>Miljenka Ivančić, inf.</b> <b>Darko Božičević, d.i.</b>	
Pečat predstavničkog tijela: M.P.	Predsjednik predstavničkog tijela: <b>Miroslav Petračić, dr.med.</b> ime, prezime i potpis
Istovjetnost ovog prostornog plana s izvornikom ovjerava: ime, prezime i potpis	Pečat nadležnog tijela: M.P.