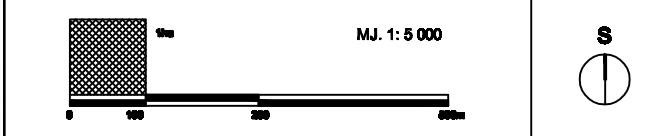


**ČETVIRTE IZMJENE I DOPUNE
GENERALNOG URBANISTIČKOG PLANA
GRADA KUTINE**

NAUČITELJ PLANA: GRAD KUTINA
IZRAĐIVAČ PLANA: URBANISTIČKI INSTITUT HRVATSKI, d.d.

PROMET, POŠTA I TELEKOMUNIKACIJE



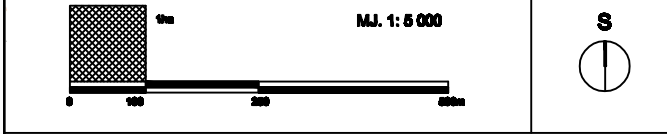
- Obuhvat plana**
- PROMET**
- CESTOVNI PROMET**
- autocesta
 - planirana brza cesta
 - ostale državne ceste - D
 - lokalna cesta - L
 - glavna riječna cesta III ulica
 - ostalna ulica
 - ostale ulice
 - kolodvor
 - autobusni postaji - AK
 - autobusno stajalište - AS
 - javno parkiralište i garaža
 - parkiralište - P, garaža - G
 - baržinska postaja
 - biciklistička staza
 - pješačka površina
 - ulica, park, trg i drugi površine
- ŽELJEZNIČKI PROMET**
- željeznička pruga - magistralna glavna
 - koridor željezničke pruge
 - kolodvor
 - međunarodni promet
 - prijevoz - ostalovi
 - javni i drugi promet

<p>PROJEKT: PROMET I TELEKOMUNIKACIJE</p> <p>Šifra projekta: 3.1</p> <p>Šifra područja: 1000</p> <p>Šifra područja: 1000</p> <p>Šifra područja: 1000</p> <p>Šifra područja: 1000</p>		<p>PROJEKT: PROMET I TELEKOMUNIKACIJE</p> <p>Šifra projekta: 3.1</p> <p>Šifra područja: 1000</p> <p>Šifra područja: 1000</p> <p>Šifra područja: 1000</p> <p>Šifra područja: 1000</p>	
--------------------------------------------------------------------------------------------------------------------------------------------------------------------------------------	--	--------------------------------------------------------------------------------------------------------------------------------------------------------------------------------------	--

**ČETVIRTE IZMJENE I DOPUNE
GENERALNOG URBANISTIČKOG PLANA
GRADA KUTINE**

NAUČITELJ PLANA: GRAD KUTINA
IZRAĐIVAČ PLANA: URBANISTIČKI INSTITUT HRVATSKI, d.d.

PROMET, POŠTA I TELEKOMUNIKACIJE

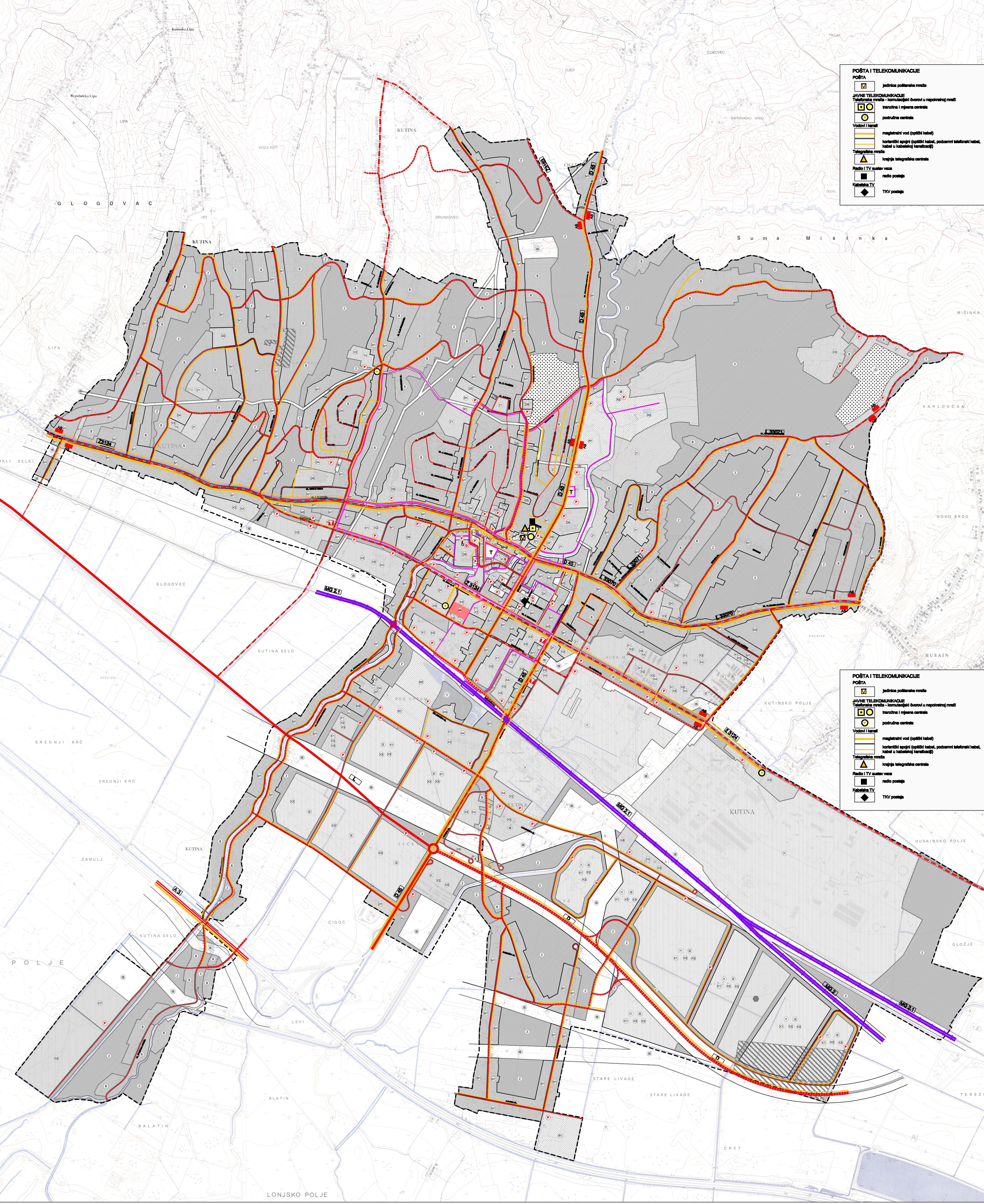


- Obuhvat plana**
- PROMET**
- CESTOVNI PROMET**
- autocesta
 - planirana brza cesta
 - ostale državne ceste - D
 - lokalna cesta - L
 - glavna riječna cesta III ulica
 - ostalna ulica
 - ostale ulice
 - kolodvor
 - autobusni postaji - AK
 - autobusno stajalište - AS
 - javno parkiralište i garaža
 - parkiralište - P, garaža - G
 - baržinska postaja
 - biciklistička staza
 - pješačka površina
 - ulica, park, trg i drugi površine
- ŽELJEZNIČKI PROMET**
- željeznička pruga - magistralna glavna
 - koridor željezničke pruge
 - kolodvor
 - međunarodni promet
 - prijevoz - ostalovi
 - javni i drugi promet

<p>PROJEKT: PROMET I TELEKOMUNIKACIJE</p> <p>Šifra projekta: 3.1</p> <p>Šifra područja: 1000</p> <p>Šifra područja: 1000</p> <p>Šifra područja: 1000</p>		<p>PROJEKT: PROMET I TELEKOMUNIKACIJE</p> <p>Šifra projekta: 3.1</p> <p>Šifra područja: 1000</p> <p>Šifra područja: 1000</p> <p>Šifra područja: 1000</p>	
----------------------------------------------------------------------------------------------------------------------------------------------------------	--	----------------------------------------------------------------------------------------------------------------------------------------------------------	--

- POŠTA I TELEKOMUNIKACIJE**
- POŠTA**
- jedinica poštarnice mreže
- JAVNE TELEKOMUNIKACIJE**
- Telefonska mreža - komutacijski čvorovi u neposrednoj mreži
 - razvodna i riječna centrala
 - područna centrala
- Vodovi i kablovi**
- magnetni vod (optički kabel)
 - koristentni spojevi (optički kabel, podzemni telefontni kabel, kabel u kabelskoj kanalizaciji)
- Telefonska mreža**
- krajnja telefonska centrala
- Radio i TV snimanje**
- radio postaja
 - Kablovska TV
 - TVK postaja

- POŠTA I TELEKOMUNIKACIJE**
- POŠTA**
- jedinica poštarnice mreže
- JAVNE TELEKOMUNIKACIJE**
- Telefonska mreža - komutacijski čvorovi u neposrednoj mreži
 - razvodna i riječna centrala
 - područna centrala
- Vodovi i kablovi**
- magnetni vod (optički kabel)
 - koristentni spojevi (optički kabel, podzemni telefontni kabel, kabel u kabelskoj kanalizaciji)
- Telefonska mreža**
- krajnja telefonska centrala
- Radio i TV snimanje**
- radio postaja
 - Kablovska TV
 - TVK postaja



LONJSKO POLJE