

SISAČKO - MOSLAVAČKA ŽUPANIJA GRAD PETRINJA

Naziv prostornog plana:

CILJANE IZMJENE GENERALNOG URBANISTIČKOG PLANA PETRINJE

Naziv kartografskog prikaza:

KORIŠTENJE I NAMJENA PROSTORA

Broj kartografskog prikaza: 1.

Mjerilo kartografskog prikaza: 1 : 5000

Odluka Gradskog vijeća Grada Petrinje o izradi Ciljanih izmjena GUP-a Grada Petrinje: Službeni vjesnik Grada Petrinje broj 28/08

Odluka Gradskog vijeća Grada Petrinje o donošenju Ciljanih izmjena GUP-a Grada Petrinje: Službeni vjesnik Grada Petrinje broj 42/08

Javna rasprava objavljena je: u Večernjem listu 26. listopada 2008. godine

Javni uvid održan: od: 03. studenog 2008. do: 17. studenog 2008.

Pečat tijela odgovornog za provođenje javne rasprave:

Odgovorna osoba za provođenje javne rasprave:

M.P.

.....
Vlasta Vuglec, dipl.ing.građ.

Suglasnost na plan:

ŽUPANICA SISAČKO-MOSLAVAČKE ŽUPANIJE,
obavijest prema čl. 98. Zakona o prostornom uređenju i gradnji (NN 76/07)
klasa: 350-01/08-01/30 ur.broj: 2176/01-03-08-2 od 02. prosinca 2008. godine

Pravna osoba koja je izradila plan:

CPA - Centar za prostorno uređenje i arhitekturu d.o.o., Zagreb

Pečat pravne osobe koja je izradila plan:

Odgovorna osoba:

M.P.

.....
Tomislav Dolečki, dipl.ing.arh.

Pečat odgovornog voditelja izrade plana:

Odgovorni voditelj izrade Nacrta prijedloga
Ciljanih izmjena GUP-a Grada Petrinje

M.P.

.....
Neda Kaminski - Kirš, dipl.ing.arh.
ovlaštena arhitektica

Koordinatori plana:

- Za Grad Petrinja:
- Za CPA d.o.o.:

- Vlasta Vuglec, dipl.ing.građ.
- Neda Kaminski - Kirš, dipl.ing.arh.

Stručni tim u izradi plana:

1. Neda Kaminski - Kirš, dipl.ing.arh.
2. Tomislav Dolečki, dipl.ing.arh.
3. Petra Maksan, dipl.ing.arh.

4. Maša Mujakić, dipl.ing.arh.
5. Zrinka Tadić, dipl.ing.arh.
6. Mr.sc. Vladimir Žanić, dipl.ing.prom.
7. Ankica Tomić, dipl.ing.građ.

Pečat Gradskog vijeća Grada Petrinje:

Predsjednik Gradskog vijeća Grada Petrinje:

M.P.

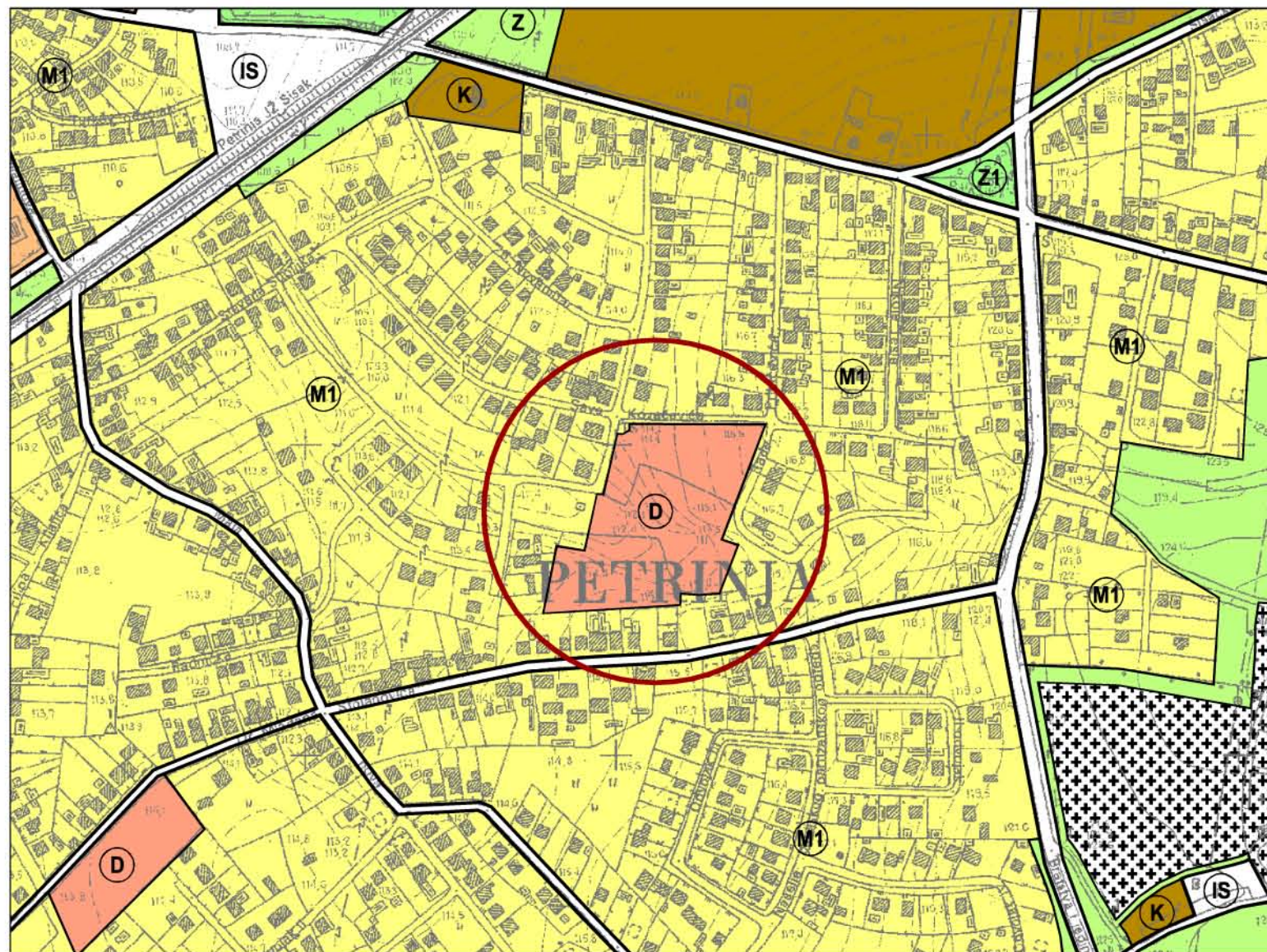
.....
Miroslav Petračić, dr.med.

Istovjetnost prostornog plana s izvornikom ovjerava:

Pečat nadležnog tijela:

M.P.

.....
(ime, prezime, potpis)



TUMAČ ZNAKOVA




GRANICE

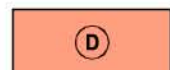
OBUHVAT IZMJENA I DOPUNA



RAZVOJ I UREĐENJE NASELJA



MJEŠOVITA NAMJENA - PRETEŽITO STAMBENA



JAVNA I DRUŠTVENA NAMJENA



MJERILO 1:5 000

0 50 100 150 200 250 500 m