

NOSITELJ IZRADE PLANA:



**REPUBLIKA HRVATSKA**  
**SISAČKO – MOSLAVAČKA ŽUPANIJA**

# **III. IZMJENE I DOPUNE PROSTORNOG PLANA SISAČKO-MOSLAVAČKE ŽUPANIJE**

STRUČNI IZRAĐIVAČ:

**ZAVOD ZA PROSTORNO UREĐENJE  
SISAČKO-MOSLAVAČKE ŽUPANIJE**

Trg bana J. Jelačića 6, Sisak

Sisak, svibanj 2019.



# **III. IZMJENE I DOPUNE PROSTORNOG PLANA SISAČKO-MOSLAVAČKE ŽUPANIJE**

NOSITELJ IZRADE PLANA:

---



**REPUBLIKA HRVATSKA  
SISAČKO – MOSLAVAČKA ŽUPANIJA**

**Župan: Ivo Žinić, dipl. ing. arh.**

STRUČNI IZRAĐIVAČ:

---



**ZAVOD ZA PROSTORNO UREĐENJE  
SISAČKO-MOSLAVAČKE ŽUPANIJE**  
Trg bana J. Jelačića 6, 44 000 SISAK

**v.d. ravnateljca: Margita Malnar, dipl. ing. arh.**

**Odgovorni voditelj izrade nacrtu prijedloga Plana:  
Margita Malnar, dipl. ing. arh., ovlaštena arhitektica urbanistica**

**Stručni tim Zavoda: Margita Malnar, dipl. ing. arh.  
Valentina Šerbec, dipl. ing. arh.  
Goran Šalić, mag. geog.  
Darko Bohatka, dipl. ing. agr.  
Ivan Talijan, dipl. ing. prom.  
Valentina Sučić, mag. ing. traff.**

**Vanjski suradnik: Branka Šimanović, dipl. iur.**



**REPUBLIKA HRVATSKA**  
**SISAČKO - MOSLAVAČKA ŽUPANIJA**

Naziv prostornog plana: **III. IZMJENE I DOPUNE**  
**PROSTORNOG PLANA SISAČKO-MOSLAVAČKE ŽUPANIJE**

Osnova za izradu plana: Odluka o izradi III. izmjena i dopuna Prostornog plana Sisačko-moslavačke županije ("Službeni glasnik Sisačko-moslavačke županije " br. 5/18.)	Odluka Županijske skupštine o donošenju III. izmjena i dopuna Prostornog plana Sisačko-moslavačke županije: "Službeni glasnik Sisačko-moslavačke županije " br. 12/19. od 17.05. 2019.
---	--

Javna rasprava (datum objave): „Službeni glasnik Sisačko-moslavačke županije“ br. 32/18, od 12. studenog 2018.	Javni uvid je održan: od 12. studenog do 27. studenog 2018. godine
---	---

Pečat tijela odgovornog za provođenje javne rasprave:	Odgovorna osoba za provođenje javne rasprave:
---	---

.....  
Pročelnica: **Blanka Bobetko-Majstorović,**  
**dip. ing. biol.**

Suglasnost na Konačni prijedlog III. Izmjena i dopuna Prostornog plana Sisačko-moslavačke županije ("Službeni glasnik Sisačko-moslavačke županije" br. 4/01., 12/10. i 10/17.):  
Ministarstva graditeljstva i prostornoga uređenja, temeljem odredbe članka 108. Zakona o prostornom uređenju ("Narodne novine" br. 153/13., 65/17. I 114/18., klasa:350-02/19-04/1, ur.broj:531-05-19-7, od 14. ožujka 2019.)

Pravna osoba / tijelo koje je izradilo Plan:

**ZAVOD ZA PROSTORNO UREĐENJE SISAČKO-MOSLAVAČKE ŽUPANIJE**  
Trg bana J. Jelačića 6 , 44 000 Sisak

Pečat pravne osobe/tijela koje je izradilo Plan:	Odgovorna osoba:
--	------------------

.....  
v.d. ravnatelja: **Margita Malnar, dipl. ing. arh.**

Odgovorni voditelj izrade Plana:  
**Margita Malnar, dipl. ing. arh.,**  
**ovlaštena arhitektica urbanistica**

Stručni tim u izradi Plana:

<b>JAVNA USTANOVA ZAVOD ZA PROSTORNO UREĐENJE SISAČKO - MOSLAVAČKE ŽUPANIJE</b> <b>Margita Malnar, dipl. ing. arh.</b> <b>Valentina Šerbec, dipl.ing.arh.</b> <b>Goran Šalić, mag. geog.</b> <b>Darko Bohatka, dipl. ing. agr.</b>	<b>Ivan Talijan, dipl. ing. prom.</b> <b>Valentina Sučić, mag. ing. traff.</b>  <b>Vanjski suradnik:</b> <b>Branka Šimanović, dipl. iur.</b>
--	--

Pečat Županijske skupštine:	Predsjednica Županijske Skupštine:
-----------------------------	------------------------------------

.....  
**Ivanka Roksandić, prof.**

Istovjetnost ovog prostornog plana s izvornikom  
ovjerava:

Pečat nadležnog tijela:



---

## **III. IZMJENE I DOPUNE PROSTORNOG PLANA SISAČKO-MOSLAVAČKE ŽUPANIJE**

---

### **OPĆI PRILOZI**

---

- Rješenje Ministarstva za obavljanje stručnih poslova izrade nacrtu prijedloga prostornih planova
- Obavijest o razvrstavanju poslovnog subjekta prema NKD-u 2007.
- Rješenje Zavoda za prostorno uređenje Sisačko-moslavačke županije o imenovanju odgovornog voditelja za izradu III. izmjena i dopuna Prostornog plana Sisačko-moslavačke županije
- Zaključak o utvrđivanju Konačnog prijedloga III. Izmjena i dopuna Prostornog plana Sisačko-moslavačke županije
- Suglasnost Ministarstva graditeljstva i prostornoga uređenja







## REPUBLIKA HRVATSKA

MINISTARSTVO GRADITELJSTVA  
I PROSTORNOGA UREĐENJA

10000 Zagreb, Ulica Republike Austrije 20  
Tel: 01/3782 444 Fax: 01/3772822

### Uprava za prostorno uređenje, pravne poslove i programe Europske unije

Klasa: UP/I-350-02/17-07/66

Urbroj: 531-05-17-4

Zagreb, 21. prosinca 2017.

JAVNA USTANOVA		
ZAVOD ZA PROSTORNO UREĐENJE		
SISAČKO-MOSLAVAČKE ŽUPANIJE		
DNEVNI JENIG: 28.12.2017.		
ŠIF. UČESK. OPIŠAKA:		ORG. JED.
550-11/17-01/04		
URUDŽBENI BROJ	PRIL.	VRIJ.
6176-17-03-17	-17	-3

Ministarstvo graditeljstva i prostornoga uređenja, povodom zahtjeva Zavoda za prostorno uređenje Sisačko-moslavačke županije iz Siska, Trg bana Josipa Jelačića 6, zastupane po v.d. ravnateljici Margiti Malnar, dipl.ing.arh., za izdavanje suglasnosti za obavljanje stručnih poslova prostornog uređenja, na temelju članka 9. Zakona o poslovima i djelatnostima prostornog uređenja i gradnje („Narodne novine“, br. 78/15.), donosi

### RJEŠENJE

I. **Zavodu za prostorno uređenje Sisačko-moslavačke županije iz Siska, Trg bana Josipa Jelačića 6, daje se suglasnost za obavljanje stručnih poslova izrade nacrtu prijedloga svih prostornih planova i nacrtu izvješća o stanju u prostoru svih razina te obavljanje poslova u vezi s pripremom i donošenjem svih prostornih planova i izvješća o stanju u prostoru svih razina iz članka 2. stavka 1. točke 1. Pravilnika o izdavanju suglasnosti za obavljanje stručnih poslova prostornog uređenja („Narodne novine“ br. 136/15.).**

II. Pravna osoba iz točke I. izreke ovog rješenja dužna je jednom godišnje u mjesecu u kojem je izdana suglasnost dostaviti Ministarstvu dokumentaciju kojom se dokazuje da nisu prestali postojati uvjeti za obavljanje stručnih poslova prostornog uređenja.

III. Suglasnost iz točke I. izreke ovoga rješenja ukinuti će se rješenjem ako pravna osoba prestane ispunjavati uvjete propisane za izdavanje suglasnosti, uvjete koji moraju biti ispunjeni prilikom izrade prostornih planova ili ako stručne poslove prostornog uređenja obavlja protivno Zakonu o poslovima i djelatnostima prostornog uređenja i gradnje, propisima donesenim na temelju tog Zakona ili protivno propisima kojima se uređuje područje prostornog uređenja.

### Obrazloženje

Zavod za prostorno uređenje Sisačko-moslavačke županije iz Siska, Trg bana Josipa Jelačića 6, podnio je ovom Ministarstvu zahtjev za izdavanje suglasnosti za obavljanje svih stručnih poslova prostornog uređenja.

Podnositelj zahtjeva je uz zahtjev i tijekom postupka priložio sve dokaze propisane odredbom članka 4. Pravilnika o izdavanju suglasnosti za obavljanje stručnih poslova prostornog uređenja:

1. fotokopiju rješenja o upisu u sudski registar kao dokaz da je Zavod za prostorno uređenje Sisačko-moslavačke županije iz Siska, registriran za obavljanje stručnih poslova prostornog uređenja te

2. dokaze da ima zaposlene ovlaštene arhitekta urbaniste :
- Margita Malnar, dipl.ing.arh., ovlaštena arhitektica urbanistica, br.ovl. A-U 454
- i  
Valentina Šerbec, dipl.ing.arh., ovlaštena arhitektica urbanistica, br.ovl. A-U 453
- Za svakog od navedenih ovlaštenih arhitekata urbanista priloženo je :
- rješenje o upisu u Imenik ovlaštenih arhitekata urbanista i
  - izvornik potvrde o podacima evidentiranim u matičnoj evidenciji Hrvatskog zavoda za mirovinsko osiguranje ne starije od 30 dana te
3. dokaze da u izradi nacrtu prostornog plana može osigurati sudjelovanje najmanje 3 stručnjaka različitih struka iz članka 15. stavka 1. Zakona o poslovima i djelatnostima prostornog uređenja i gradnje :
- Ivan Talijan, dipl.ing., ovlaštenu inženjer cestovnog prometa br.ovl. 97,
  - Goran Šalić, mag.geog. i
  - Darko Bohatka, dipl.ing.polj. (poljoprivredno-ekonomski odsjek)
- i to za svakog stručnjaka :
- fotokopiju rješenja o upisu u imenik ovlaštenih inženjera određene struke, odnosno fotokopiju diplome za stručnjaka koji se ne upisuje u imenik ovlaštenih inženjera,
  - izvornik potvrde o podacima evidentiranim u matičnoj evidenciji Hrvatskog zavoda za mirovinsko osiguranje ne starije od 30 dana i
  - dokaz o dvije godine radnog iskustva na poslovima prostornog uređenja (fotokopije sastavnica prostornih planova u čijoj je izradi stručnjak sudjelovao).

Uvidom u navedenu dokumentaciju utvrđeno je da podnositelj zahtjeva ispunjava sve uvjete za izdavanje zatražene suglasnosti.

Slijedom izloženog, a sukladno odredbi članka 96. stavak 1. Zakona o općem upravnom postupku („Narodne novine“, br. 47/09.), riješeno je kao u točki I. izreke ovog rješenja.

Sukladno odredbi članka 10. stavak 2. Zakona o poslovima i djelatnostima prostornog uređenja i gradnje, riješeno je kao u točki II. izreke ovoga rješenja.

Sukladno odredbi članka 10. stavak 1. istog Zakona, riješeno je kao u točki III. izreke ovog rješenja.

Upravna pristojba u iznosu od 35,00 kn po Tar.br. 1. i 2. Tarife upravnih pristojbi Uredbe o tarifi upravnih pristojbi („Narodne novine“, broj 8/17) uplaćena je na račun državnog proračuna.

#### **UPUTA O PRAVNOM LIJEKU:**

Ovo je rješenje izvršno u upravnom postupku i protiv njega se ne može izjaviti žalba, ali se može pokrenuti upravni spor pred Upravnim sudom u Zagrebu. Upravni spor pokreće se tužbom koja se podnosi u roku od 30 dana od dana dostave ovog rješenja. Tužba se navedenom Upravnom sudu predaje neposredno u pisanom obliku ili usmeno na zapisnik, ili se šalje poštom, odnosno dostavlja elektronički.



Dostaviti:

1. Zavod za prostorno uređenje Sisačko-moslavačke županije, 44 000 Sisak, Trg bana Josipa Jelačića 6 n/p Margita Malnar, v.d. ravnateljica
2. Evidencija suglasnosti, ovdje
3. Spis, ovdje



REPUBLIKA HRVATSKA  
DRŽAVNI ZAVOD ZA STATISTIKU

10000 ZAGREB, Ilica 3, p.p. 671, telefon: 01/480 61 11  
teleks: 21130 DZSTAT RH, telefaks: 01/481 76 66

KLASA: 951-03/08-01/1  
URBROJ: 555-08-03-08-2  
ZAGREB, 10. ožujak 2008.

Na temelju članka 5. stavka 1. i 2. i članka 7. stavka 1. Zakona o Nacionalnoj klasifikaciji djelatnosti (Narodne novine, broj 98/94) dostavlja se

**O B A V I J E S T**  
**O RAZVRSTAVANJU POSLOVNOG SUBJEKTA PREMA NKD-u 2007.**

Naziv / tvrtka

**Zavod za prostorno uređenje Šisačko-moslavačke županije**

Sjedište i adresa

**Trg bana Josipa Jelačića 6**  
**44000 Sisak**

Pravno ustrojbeni oblik:

**Ustanova**

Brojčana oznaka:

**30**

Djelatnost:

**Arhitektonske djelatnosti**

Brojčana oznaka razreda:

**7111**

NKD 2002:

**74200**

Matični broj poslovnog subjekta:

**2349264**

Obrazloženje

Na temelju prijave prijedlog je prihvaćen i izvršeno je razvrstavanje u razred djelatnosti kao gore.  
Ova se obavijest dostavlja poslovnom subjektu u dva primjerka, jedan primjerak zadržava poslovni subjekt, a drugi prilaže prilikom otvaranja žiroračuna ili promjena vezanih uz žiroračun.  
Ukoliko poslovni subjekt smatra da je nepropisno razvrstan, ima pravo u roku 15 dana od dana primitka ove obavijesti podnijeti ovom zavodu zahtjev za ponovno razvrstavanje s potrebnom dokumentacijom.



v. d. R A V N A T E L J A

*[Signature]*  
Darko Jukić



**JAVNA USTANOVA  
ZAVOD ZA PROSTORNO UREĐENJE  
SISAČKO-MOSLAVAČKE ŽUPANIJE**

KLASA: 350-01/18-14/01  
URBROJ: 2176-117-06-18-1  
Sisak, 06.03.2018.

Na temelju članka 82. Zakona o prostornom uređenju i gradnji („Narodne novine“, broj 153/13. i 65/17.) i članka 10. Pravilnika o plaćama, naknadama plaća i drugim materijalnim pravima zaposlenika od 29.11.2012. godine (Klasa: 023-01/09-01/30, Urbroj: 2176-120-12-6; pročišćeni tekst) i njegovih izmjena i dopuna od 30.04.2014. godine (Klasa: 023-01/14-01/40, Urbroj: 2176-117-14-7), od 01.12.2014. godine (Klasa: 023-01/14-01/42, Urbroj: 2176-117-14-3) i od 14.07.2015. godine (Klasa: 023-01/15-01/48, Urbroj: 2176-117-15-03), v.d. ravnateljice donosi

**RJEŠENJE  
O IMENOVANJU ODGOVORNOG VODITELJA**

**I.**

**Margita Malnar**, dipl.ing.arh., viši rukovoditelj - voditelj Odsjeka za prostorno uređenje u Javnoj ustanovi Zavod za prostorno uređenje Sisačko-moslavačke županije, imenuje se za odgovornog voditelja izrade Nacrta prijedloga III. Izmjena i dopuna Prostornog plana Sisačko-moslavačke županije.

**II.**

Uvidom u službenu evidenciju koju vodi Hrvatska komora arhitekata i inženjera u graditeljstvu, Margita Malnar, dipl.ing.arh., upisana u Imenik ovlaštenih arhitekata, pod rednim brojem 2100 ima pravo na uporabu strukovnog naziva „ovlašteni arhitekt“ te pod rednim brojem A-U454 ima pravo na uporabu strukovnog naziva „ovlaštena arhitektica – urbanistica“.

**III.**

Prava i obveze odgovornog voditelja utvrđena su Zakonom o prostornom uređenju i Pravilnikom o plaćama, naknadama plaća i drugim materijalnim pravima zaposlenika.

**IV.**

Poslovi i zadaci odgovornog voditelja po ovom rješenju traju do završetka projektnog zadatka, a odgovoran voditelj je odgovoran za svaki dio nacrta prijedloga dokumenta prostornog uređenja kao i da su propisane dijelove izradili stručnjaci odgovarajuće struke.

**V.**

Ovo Rješenje o imenovanju odgovornog voditelja, vrijedi od dana imenovanja do dana donošenja dokumenta prostornog uređenja po predstavničkom tijelu Nositelja izrade Plana.

**UPUTA O PRAVNOM LIJEKU:**

Na predmetno Rješenje, imenovana Margita Malnar, dipl.ing.arh., ima pravo Žalbe. Žalba se podnosi ravnatelju Zavoda, u roku od 8 dana od dana primitka Rješenja.



**Dostaviti:**

1. Margita Malnar
2. Sisačko-moslavačka županija, Upravni odjel za prostorno uređenje, graditeljstvo i zaštitu okoliša
3. Računovodstvo
4. Personalni dosje
5. Pismohrana, ovdje.



**REPUBLIKA HRVATSKA  
SISAČKO-MOSLAVAČKA ŽUPANIJA  
ŽUPAN**

KLASA: 350-01/18-01/04  
URBROJ: 2176/01-02-18-106  
Sisak, 14. prosinca 2018. godine

Na temelju članka 105. stavka 3. i članka 113. Zakona o prostornom uređenju ("Narodne novine" broj 153/13, 65/17) i članka 44. Statuta Sisačko-moslavačke županije („Službeni glasnik Sisačko-moslavačke županije“ broj 11/09, 5/10, 2/11, 3/13 i 5/18) Župan Sisačko-moslavačke županije dana 14. prosinca 2018. godine donio je

**ZAKLJUČAK  
O UTVRĐIVANJU KONAČNOG PRIJEDLOGA III. IZMJENA I DOPUNA  
PROSTORNOG PLANA SISAČKO-MOSLAVAČKE ŽUPANIJE**

**Članak 1.**

Na temelju izvješća o javnoj raspravi o Prijedlogu III. izmjena i dopuna Prostornog plana Sisačko-moslavačke županije te Nacrta konačnog prijedloga III. izmjena i dopuna Prostornog plana Sisačko-moslavačke županije utvrđuje se Konačni prijedlog III. Izmjena i dopuna Prostornog plana Sisačko-moslavačke županije (u daljnjem tekstu: Konačni prijedlog Plana).

**Članak 2.**

Zadužuje se Upravni odjel za prostorno uređenje, graditeljstvo i zaštitu okoliša Sisačko-moslavačke županije da prije upućivanja Konačnog prijedloga plana Županijskoj skupštini na donošenje obavi sljedeće:

-pribavi suglasnost Ministarstva graditeljstva i prostornoga uređenja na Konačni prijedlog Plana,  
-objavi Izvješće o javnoj raspravi na mrežnim stranicama Županije i izrađivača Plana.

**Članak 3.**

Konačni prijedlog Plana upućuje se na donošenje Županijskoj skupštini.

**Članak 4.**

Ovaj Zaključak stupa na snagu danom donošenja i objavit će se na oglasnoj ploči i službenoj internet stranici Sisačko-moslavačke županije.

  
ŽUPAN  
Ivo Žinić, dipl.ing.arh.



**REPUBLIKA HRVATSKA**

MINISTARSTVO GRADITELJSTVA  
I PROSTORNOGA UREĐENJA

10000 Zagreb, Ulica Republike Austrije 20  
Tel: 01/ 3782 444 Fax: 01/ 3772 822

**Uprava za prostorno uređenje, pravne poslove  
i programe Europske unije**

Klasa: 350-02/19-04/1

Ur.broj: 531-05-19-7

Zagreb, 14.ožujka 2019.

REPUBLIKA HRVATSKA  
SISAČKO-MOSLAVAČKA ŽUPANIJA  
2176  
20-03-2019  
Organizacijska jedinica Org. jed.  
350-01/18-01/04  
Službeni broj Pril. Vrij.  
531-19-117

BBM D.K.  
833

**SISAČKO-MOSLAVAČKA ŽUPANIJA**

Upravni odjel za prostorno uređenje,  
graditeljstvo i zaštitu okoliša

S. i A. Radića 36,  
44000 SISAČ

**PREDMET: Konačni prijedlog III. izmjena i dopuna Prostornog plana Sisačko-moslavačke županije - suglasnost, izdaje se**

**VEZA: Vaš dopis Klasa: 350-01/18-01/04, Ur.broj: 2176/1-08/02-19-116**

Temeljem odredbe članka 108. Zakona o prostornom uređenju („Narodne novine“, br. 153/13, 65/17 i 114/18, u daljnjem tekstu: Zakon) Ministarstvo graditeljstva i prostornoga uređenja i z d a j e

**SUGLASNOST**

na Konačni prijedlog III. Izmjena i dopuna Prostornog plana Sisačko-moslavačke županije („Službeni glasnik Sisačko-moslavačke županije“ br. 04/01, 12/10 i 10/17).







---

# III. IZMJENE I DOPUNE PROSTORNOG PLANA SISAČKO-MOSLAVAČKE ŽUPANIJE

---

## SADRŽAJ

---

### I. ODREDBE ZA PROVEDBU PLANA

### II. OBRAZLOŽENJE

- POLAZIŠTA
- CILJEVI PROSTORNOG UREĐENJA
- OBRAZLOŽENJE PLANSKIH RJEŠENJA

### III. GRAFIČKI DIO PLANA

#### Kartografski prikazi u mjerilu 1:100 000

- Korištenje i namjena prostora
- Infrastrukturni sustavi
  - Prometni sustav
  4. Korištenje voda i otpad
- Uvjeti korištenja uređenja i zaštite prostora
  - Područja posebnih uvjeta korištenja
  - Područja posebnih ograničenja u korištenju

#### Kartogrami u mjerilu 1:300 000

- Administrativna sjedišta i razvrstaj državnih i županijskih cesta
  - Infrastrukturni sustavi  
Cestovni, željeznički, riječni i zračni promet
  - Infrastrukturni sustavi  
Uređenje vodotoka i voda, melioracijska odvodnja
- Uvjeti korištenja, uređenja i zaštite prostora područja posebnih ograničenja u korištenju  
Valorizacija kulturnog krajolika



---

**III. IZMJENE I DOPUNE  
PROSTORNOG PLANA  
SISAČKO-MOSLAVAČKE ŽUPANIJE**

---

**I. ODREDBE ZA PROVEDBU PLANA**



## ODREDBE ZA PROVEDBU PLANA

*Napomena: Ove Odredbe za provođenje počinju člankom 5. zbog usklađenja sa numeracijom u Odluci o donošenju Plana.*

### Članak 5.

U točki 1.4.2. Utvrđivanje koridora za vođenje prometne i komunalne infrastrukture iza 4. stavka dodaje se novi stavak koji glasi:

*„U zaštitnom pojasu autoceste mogu se planirati zaštitne zelene površine, locirati i izgraditi objekti niskogradnje (prometnice, pješačke i biciklističke staze, prilazi i parkirališta) te komunalna infrastrukturna mreža (telekomunikacije, elektroenergetska mreža i javna rasvjeta, plinoopskrba, vodoopskrba i odvodnja otpadnih voda, kanalizacija), a minimalna udaljenost istih od vanjskog ruba zemljišnog pojasa definira se ovisno o vrsti i namjeni niskogradnje, te ne može iznositi manje od 20m.“*

*Stavci 5.,6.,7.,8.,9.,10., i 11. postaju stavci 6.,7.,8.,9.,10. 11. i 12.*

### Članak 6.

U točki 2.1.2.1. Prometne građevine, podtočki a), alineja 1. mijenja se i glasi:  
„ - novogradnje:

- auto cesta: Zagreb - Sisak - Dvor - Bihać - Split (tzv. “Turopoljsko - banovinski cestovni smjer”)
- brze ceste:
  - Sisak - Pokupsko - Karlovac (dolinom Kupe)
  - Popovača - Sisak - Glina - Slunj - Ogulin
  - Kutina-Garešnica-Daruvar
- državne ceste:
  - Lipik - Lipovljani
  - sjeverna i zapadna obilaznica Hrvatske Kostajnice
  - zapadna obilaznica Petrinje od državne ceste D37 do državne ceste D30
  - izlaz na autocestu - čvor Lipovljani sa spojem na Ž3124
  - Kutina (D45) - Lonja - D224 - istražni koridor, planiran u svrhu mogućeg poprečnog povezivanja preko Lonjskog polja do D224
  - obilaznice većih naselja
- mostovi:
  - preko Kupe i Odre u Sisku
  - preko Une kod Hrvatske Kostajnice
  - preko Save u Kratečkom, Dubrovčaku i Gradusi.“

### Članak 7.

U točki 5.2. Uvjeti za utvrđivanje građevinskih područja naselja, stavku 3. podstavku 3. temeljni principi oblikovanja građevinskih područja naselja, iza 5. alineje dodaje se alineja koja glasi:

*„ne planirati nova građevinska područja u zoni prekomjerne buke od autoceste zbog lošeg utjecaja autoceste na zdravlje stanovnika (ispušni plinovi, buka) te velikih troškova izgradnje barijera za zaštitu od buke.“*

#### Članak 8.

U točki 6.1.1.2., u stavku a) podstavak 1. pravci državnog značaja na kojima se planira gradnja novih cesta, mijenja se i glasi:

- „- pravci državnog značaja na kojima se planira gradnja novih cesta :*
- auto cesta: Zagreb - Sisak - Dvor - Bihać - Split (tzv. "Turopoljsko - banovinski cestovni smjer")*
  - brza cesta: Popovača - Sisak - Glina - Slunj - Ogulin*
  - brza cesta: Sisak - Pokupsko - Karlovac (dolinom Kupe)*
  - brza cesta Kutina - Garešnica - Daruvar. Za dionicu ceste od D45 do Ž3124 (južna obilaznica Kutine) izrađena je studijsko projektna dokumentacija, te je potrebno čuvati koridor od 100m. Na preostalom dijelu planirane brze ceste potrebno je čuvati koridor u širini od 150 m.*
  - državna cesta: Lipik - Lipovljani*
  - sjeverna i zapadna obilaznica Hrvatske Kostajnice*
  - zapadna obilaznica Petrinje od državne ceste D37 do državne ceste D30*
  - Kutina (D45) - Lonja - D224 - planirana državna cesta od južne obilaznice Kutine do Lonjskog polja (varijantno rješenje je alternativni koridor od A3 u Kutinskom Selu do Lonjskog polja) u svrhu mogućeg poprečnog povezivanja preko Lonjskog polja do D244. Mogućnost nastavka trase ceste kroz Lonjsko polje do naselja Lonja istražiti će se unutar postojećeg infrastrukturnog koridora.*
  - obilaznice većih naselja (Kutina, Hrvatska Kostajnica, Novska, Jasenovac, Lipovljani, Kratečko, Popovača, Gvozd, Glina i drugih većih naselja, posebice sjedišta jedinica lokane samouprave). Detaljne trase obilaznica odrediti će se prostornim planovima uređenja gradova/općina*

#### Članak 9.

U točki 6.1.1.2., u stavku a) Državne ceste iza zadnjeg podstavka dodaje se podstavak koji glasi:

*„Prilikom određivanja konačne trase ceste Lipik – Lipovljani, daljnjom razradom na razini detaljnije prostorno-planske i projektne dokumentacije, na području eksploatacijskih polja „Lipovljani“, „Jamarica“ i „Kozarica“ potrebno je voditi računa o postojećim naftno-rudarskim objektima, kao i nemogućnost izmještanja istih.“*

#### Članak 10.

U točki 6.1.4. Riječna luka, stavak 1. mijenja se i glasi:

*„U Sisačko - moslavačkoj županiji nalazi se središnji dio mreže riječnih vodnih putova u Hrvatskoj:*

- rijeka Sava je međunarodni vodni put od ušća Velikog Struga do Galdova (cca 119 rkm) a uzvodno do Bregane je državni vodni put. Na dionici međunarodnog vodnog puta planira se urediti plovni put za plovidbu plovnih jedinica 1.000 - 1.500 t nosivosti (vodni put IV. klase), dok se uzvodno planira urediti vodni put rijeke Save na II. klasu*
- rijeka Kupa je međunarodni vodni put od ušća rijeke Save do ušća rijeke Odre (cca 5 rkm), dok je uzvodno do Ozlja rijeka Kupa razvrstana kao vodni*

*put I. klase. Planiranu plovnost rijeke Kupe do Karlovca, za plovila turističke i rekreacijske namjene, je potrebno uskladiti s uvjetima zaštite vodozahvata na Kupi i zaštite visoko vrijednog zaštićenog krajolika rijeke Kupe.“*

#### Članak 11.

U točki 6.1.6. Cijevni transport nafte i plina, iza prvog stavka dodaje se stavak koji glasi:

*„Na mjestima križanja i paralelnog hoda prometnica, željezničke pruge, vodotoka, kanalske mreže i ostalog sa trasama nafte, plina i produktovoda međusobna udaljenost definirana je posebnim propisima i sastavni je dio posebnih uvjeta.“*

#### Članak 12.

U točki 8.1.2.2. iza stavka 5., dodaje se stavak 6. koji glasi:

*„Velikim zvijerima na područjima koja nastanjuju potrebno je osigurati siguran prijelaz preko brzih prometnica (izgradnjom tunela, vijadukata, zelenih mostova) uz istovremeno onemogućavanje izravnog prijelaza (izgradnjom odgovarajućih ograda) kako bi se smanjila opasnost od stradavanja.“*





---

**III. IZMJENE I DOPUNE  
PROSTORNOG PLANA  
SISAČKO-MOSLAVAČKE ŽUPANIJE**

---

**II. OBRAZLOŽENJE PLANA**



## 1. POLAZIŠTA

---

Prostorni plan Sisačko - moslavačke županije (u daljnjem tekstu: PPSMŽ) je osnovni dokument uređenja prostora za Sisačko - moslavačku županiju, kojim su utvrđene osnove za obnovu i budući razvitak u prostoru, ciljevi prostornog uređenja i namjena prostora te smjernice, mjere i uvjeti za korištenje, zaštitu i uređivanje prostora.

PPSMŽ je objavljen u „Službenom glasniku Sisačko – moslavačke županije“ br. 4/01., od 24. travnja 2001. godine, a stupio je na snagu 2. svibnja 2001. godine. Izmjene i dopune PPSMŽ vršene su u dva navrata („Službeni glasnik Sisačko-moslavačke županije“, broj 12/10. i 10/17.).

Izrada III. Izmjena i dopuna Prostornog plana Sisačko-moslavačke županije provodi se na osnovi Odluke o izradi III. izmjena i dopuna Prostornog plana Sisačko-moslavačke županije („Službeni glasnik Sisačko-moslavačke županije“ br. 5/18.), koju je donijela Županijska skupština Sisačko-moslavačke županije.

Odlukom su utvrđeni ciljevi i programska polazišta Plana, obuhvat Plana, ocjena stanja u obuhvatu Plana, popis potrebnih stručnih podloga za izradu Plana, način pribavljanja stručnih rješenja, vrsta i način pribavljanja kartografskih podloga, popis javnopravnih tijela i osoba određenih posebnim propisima koja daju zahtjeve za izradu Plana iz područja svog djelokruga, te drugih sudionika koji će sudjelovati u izradi Plana, rok za izradu Plana odnosno njegovih pojedinih faza, izvori financiranja Plana te osnovni razlozi izmjene Plana.

III. Izmjenama i dopunama Prostornog plana Sisačko-moslavačke županije (u daljnjem tekstu: Izmjene i dopune PPSMŽ) se pristupa radi usklađivanja prostorno planskih rješenja u dijelu prometnog sustava i vodnogospodarskog sustava zaštita od poplava sa novo izrađenim studijama i tehničkom dokumentacijom, kako bi se omogućila realizacija novih rješenja.

Izmjenama i dopunama PPSMŽ nije obuhvaćeno usklađenje PPSMŽ sa posebnim, u međuvremenu donesenim, propisima koji imaju utjecaja na prostorno uređenje, kao niti druge izmjene i/ili dopune koje bi bile rezultat zahtjeva pojedinih javnopravnih tijela te primjedbi sudionika u javnoj raspravi, a koje nisu utvrđene Odlukom o izradi III. izmjena i dopuna Prostornog plana Sisačko-moslavačke županije ("Službeni glasnik Sisačko-moslavačke županije " br. 5/18.).

Izmjene i dopune PPSMŽ izrađuju se u skladu s odredbama Zakona o prostornom uređenju („ Narodne novine " br. 153/13. i 65/17.) i Pravilnika o sadržaju, mjerilima kartografskih prikaza, obveznim prostornim pokazateljima i standardu elaborata prostornih planova („ Narodne novine ", br. 106/98., 39/04., 45/04.,163/04. i 9/11.) te drugim zakonima i propisima koji reguliraju problematiku prostornog uređenja, a koji nisu u suprotnosti sa Zakonom o prostornom uređenju.

Javnost je o izradi Izmjena i dopuna PPSMŽ obavještena objavom Odluke o izradi III. Izmjena i dopuna Prostornog plana Sisačko-moslavačke županije u „Službenom glasniku Sisačko-moslavačke županije“ br. 5/18., na mrežnoj stranici Sisačko-moslavačke županije i na mrežnoj stranici Ministarstva graditeljstva i prostornog uređenja.

## ODLUKA O IZRADI III. IZMJENA I DOPUNA PROSTORNOG PLANA SISAČKO-MOSLAVAČKE ŽUPANIJE

Stranica 52

»SLUŽBENI GLASNIK SISAČKO-MOSLAVAČKE ŽUPANIJE«

Broj 5/2018.

### Članak 14.

Ova Statutarna odluka stupa na snagu prvog dana od dana objave u »Službenom glasniku Sisačko-moslavačke županije«.

### SISAČKO-MOSLAVAČKA ŽUPANIJA ŽUPANIJSKA SKUPŠTINA

KLASA: 012-03/18-01/01  
URBROJ: 2176/01-01-18-3  
Sisak, 12. veljače 2018.

Predsjednica Županijske skupštine  
**Ivanka Roksandić, prof., v.r.**

### 3.

Na temelju članka 86, 89, 113. i 198. Zakona o prostornom uređenju (»Narodne novine«, broj 153/13 i 65/17), članka 28. Statuta Sisačko-moslavačke županije (»Službeni glasnik Sisačko-moslavačke županije«, broj 11/09, 5/10, 2/11 i 3/13) te po pribavljenom prethodnom mišljenju Ministarstva zaštite okoliša i energetike KLASA: 351-03/18-04/103, URBROJ: 517-06-2-1-2-18-2 od 2. veljače 2018. godine, Županijska skupština Sisačko-moslavačke županije, na 6. sjednici održanoj dana 12. veljače 2018. godine, donijela je

## O D L U K U

### o izradi III. izmjena i dopuna Prostornog plana Sisačko-moslavačke županije

#### I. OPĆE ODREDBE

##### Članak 1.

(1) Donosi se Odluka o izradi III. izmjena i dopuna Prostornog plana Sisačko-moslavačke županije (»Službeni glasnik Sisačko-moslavačke županije«, broj 4/01, 12/10 i 10/17), u daljnjem tekstu: Odluka).

##### Članak 2.

(1) Odlukom se utvrđuje pravna osnova za izradu i donošenje III. izmjena i dopuna Prostornog plana Sisačko-moslavačke županije (u daljnjem tekstu: Plan), razlozi III. izmjena i dopuna Plana, obuhvat Plana, ocjena stanja u obuhvatu Plana, ciljevi i programska polazišta Plana, popis potrebnih stručnih podloga za izradu Plana, način pribavljanja stručnih rješenja, vrsta i način pribavljanja kartografskih podloga, popis javno-pravnih tijela i osoba određenih posebnim propisima koja daju zahtjeve za izradu Plana iz područja svog djelokruga, te drugih sudionika koji će sudjelovati u izradi Plana, rok za izradu Plana odnosno njegovih pojedinih faza, obveza provedbe postupaka ocjene o potrebi strateške procjene Plana, te izvori financiranja Plana.

##### Članak 3.

(1) Nositelj izrade Plana je Upravni odjel za prostorno uređenje, graditeljstvo i zaštitu okoliša Sisačko-moslavačke županije (dalje u tekstu: Nositelj izrade).

(2) Koordinator izrade Plana ispred Nositelja je Pročelnica Upravnog odjela za prostorno uređenje, graditeljstvo i zaštitu okoliša.

(3) Izrada Plana povjerava se Zavodu za prostorno uređenje Sisačko-moslavačke županije (nastavno u tekstu: Stručni izrađivač).

#### II. PRAVNA OSNOVA ZA IZRADU I DONOŠENJE PLANA

##### Članak 4.

(1) Pravna osnova za izradu Plana je Zakon o prostornom uređenju (»Narodne novine«, broj 153/13, 65/17, dalje u tekstu: ZPU).

#### III. RAZLOZI ZA IZRADU PLANA

##### Članak 5.

(1) III. izmjenama i dopunama Prostornog plana Sisačko-moslavačke županije se pristupa radi usklađivanja prostorno planskih rješenja u dijelu prometnog sustava i vodnogospodarskog sustava zaštita od poplava s novo izrađenim studijama i tehničkom dokumentacijom, a kako bi se omogućila realizacija novih rješenja.

#### IV. OBUHVAT PLANA

##### Članak 6.

(1) Prostorni obuhvat Plana je područje Sisačko-moslavačke županije i određen je granicom područja jedinice područne (regionalne) samouprave - Sisačko-moslavačke.

(2) Obuhvat Plana u sadržajnom smislu obuhvaća izmjene i dopune tekstualnog dijela (odredbe za provođenje i obrazloženje) i grafičkog dijela (kartografske prikaze i kartograme) Prostornog plana Sisačko-moslavačke županije (»Službeni glasnik Sisačko-moslavačke županije«, broj 4/01, 12/10, 10/17) u dijelu prometnog sustava i vodnogospodarskog sustava zaštita od poplava.

(3) III. izmjenama i dopunama Plana nije obuhvaćeno usklađenje Prostornog plana Sisačko-moslavačke županije sa Zakonom o prostornom uređenju i ostalim u međuvremenu donesenim propisima koji imaju utjecaja na prostorno uređenje, kao niti druge izmjene i/ili dopune koje bi bile rezultat zahtjeva pojedinih javno-pravnih tijela, te primjedbi sudionika u Javnoj raspravi, a koje nisu utvrđene ovom Odlukom.

#### V. OCJENA STANJA U OBUHVATU PLANA

##### Članak 7.

(1) Prostorni plan Sisačko-moslavačke županije (u daljnjem tekstu: PPSMŽ) je osnovni dokument uređenja prostora za Sisačko-moslavačku županiju, kojim su utvrđene osnove za obnovu i budući razvitak u prostoru, ciljevi prostornog uređenja i namjena prostora,

te smjernice, mjere i uvjeti za korištenje, zaštitu i uređenje prostora. PPSMŽ obuhvaća cjelokupni prostor Županije, a izrađen je u skladu sa Zakonom o prostornom uređenju, Strategijom i Programom prostornog uređenja Republike Hrvatske i prostornim planovima susjednih županija, te sektorskim studijama, ciljano izrađenim za potrebe izrade PPSMŽ.

(2) Odluka o donošenju PPSMŽ objavljena je u »Službenom glasniku Sisačko-moslavačke županije« broj 4/01, od 24. travnja 2001. godine, a stupio je na snagu 20. travnja 2001. godine. Izmjene i dopune PPSMŽ vršene su u dva navrata i objavljene u »Službenom glasniku Sisačko-moslavačke županije«, broj 12/10 i 10/17).

(3) Provedbom PPSMŽ i njegovih izmjena, uočena su planska ograničenja vezana uz planirana prometna rješenja i u dijelu sustava obrane od poplava, te je u tim dijelovima Plana potrebno izvršiti izmjene i dopune.

## VI. CILJEVI I PROGRAMSKA POLAZIŠTA PLANA

### Članak 8.

(1) Osnovni cilj izrade III. izmjena i dopuna Prostornog plana Sisačko-moslavačke županije je usklađivanje prostorno planskih rješenja s najnovijim stručnim podlogama i rješenjima, na način da se osigura prostorna i gospodarska održivost.

(2) Utvrđuju se sljedeći ciljevi i programska polazišta Plana:

1. Planiranje nove trase spojne ceste Lipik - Lipovljani
2. Usklađenje kategorija i naziva cesta s Odlukom o razvrstavanju javnih cesta
3. Usklađenje planiranih vodnogospodarskih objekata sa Idejnim rješenjem Sustava zaštite od poplava rijeke Kupe karlovačkog i sisačkog područja:
  - zaštitni nasipi i hidrotehnički objekti uz rijeku Kupu nizvodno od Jamničke Kiselice
  - prostor Odranskog polja
4. Usklađenje planiranih vodno-gospodarskih objekata radi zaštite od poplava rijeke Gline na području Općine Topusko.

(3) Odstupanje od utvrđenih ciljeva i programskih polazišta Plana, moguće je ukoliko se u postupku izrade i donošenja Plana utvrdi da iste u dijelu ili cijelosti nije moguće provesti, jer su u suprotnostima sa zahtjevima i mišljenjima tijela i osoba iz članka 12. Odluke ili u suprotnosti sa zakonskim i podzakonskim propisima, te pravilima struke.

## VII. POPIS POTREBNIH STRUČNIH PODLOGA

### Članak 9.

(1) Za izradu III. izmjena i dopuna Prostornog plana Sisačko-moslavačke županije nije planirana izrada posebnih stručnih podloga već će se koristiti postojeća prostorno-planska dokumentacija važećeg PPSMŽ.

## VIII. NAČIN PRIBAVLJANJA STRUČNIH RJEŠENJA

### Članak 10.

(1) Stručno rješenje Nacrta prijedloga III. izmjena i dopuna Prostornog plana Sisačko-moslavačke županije (Plana) izraditi će Zavod za prostorno uređenje Sisačko-moslavačke županije, Trg bana Josipa Jelačića 6, Sisak u suradnji s Nositeljem izrade: Upravnim odjelom za prostorno uređenje, graditeljstvo i zaštitu okoliša Sisačko-moslavačke županije.

### Članak 11.

(1) Za Plan će se sukladno Zakonu o zaštiti okoliša i Zakonu o zaštiti prirode te pripadajućih podzakonskih akata provesti postupak ocjene o potrebi strateške procjene utjecaja na okoliš u sklopu kojeg će se provesti i postupak prethodne ocjene utjecaja Plana na ekološku mrežu.

(2) Postupak iz stavka 1. ovog članka će provesti Upravni odjel za prostorno uređenje, graditeljstvo i zaštitu okoliša Sisačko-moslavačke županije, odnosno Nositelj izrade.

## IX. POPIS JAVNOPRAVNIH TIJELA I OSOBA ODREĐENIH POSEBNIM PROPISIMA, KOJA DAJU ZAHTJEVE (PODATKE, SMJERNICE I PROPISANE DOKUMENTE) ZA IZRADU PLANA IZ PODRUČJA SVOG DJELOKRUGA TE DRUGIH SUDIONIKA KOJI ĆE SUDJELOVATI U IZRADI PLANA

### Članak 12.

(1) Sukladno utvrđenom opsegu Plana iz članaka 6. i 7. ove Odluke, javnopravna tijela i osobe te drugi sudionici, korisnici prostora, koji za potrebe izrade navedenih izmjena i dopuna daju svoje prethodne zahtjeve (podatke, planske smjernice i propisane dokumente) iz svoje nadležnosti, a koji temeljem propisa sudjeluju u izradi i donošenju Plana, su:

1. Ministarstvo zaštite okoliša i energetike, Uprava za zaštitu prirode, Radnička cesta 80, 10000 Zagreb
2. Ministarstvo zaštite okoliša i energetike, Uprava za procjenu utjecaja na okoliš i održivo gospodarenje otpadom, Radnička cesta 80, 10000 Zagreb
3. Ministarstvo zaštite okoliša i energetike, Uprava za energetiku, Ulica grada Vukovara 78, 10000 Zagreb
4. Ministarstvo zaštite okoliša i energetike, Uprava vodnog gospodarstva, Ulica grada Vukovara 220, 10000 Zagreb
5. Ministarstvo poljoprivrede, Uprava poljoprivrede i prehrane industrije, Služba za poljoprivredno zemljište, Služba za stočarstvo, Ulica grada Vukovara 78, 10000 Zagreb
6. Ministarstvo poljoprivrede, Uprava šumarstva, lovstva i drvne industrije, Planinska 2a, 10000 Zagreb

7. Ministarstvo gospodarstva, poduzetništva i obrta, Ulica grada Vukovara 78, 10000 Zagreb
8. Ministarstvo kulture, Konzervatorski odjel u Sisku, Ivana Meštrovića 28, Sisak
9. Ministarstvo obrane, Uprava za materijalne resurse, Služba za vojne nekretnine i zaštitu okoliša, Trg kralja Petra Krešimira IV 1, 10000 Zagreb
10. Ministarstvo turizma, Prisavlje 14, 10000 Zagreb
11. Ministarstvo zdravstva, Ksaver 200, 10000 Zagreb
12. Ministarstvo mora, prometa i infrastrukture, Uprava za cestovnu i željezničku infrastrukturu, Prisavlje 14, 10000 Zagreb
13. Ministarstvo mora, prometa i infrastrukture, Uprava unutarnje plovidbe, Prisavlje 14, 10000 Zagreb
14. Ministarstvo mora, prometa i infrastrukture, Uprava zračnog prometa, elektroničkih komunikacija i pošte, Prisavlje 14, 10000 Zagreb
15. Ministarstvo znanosti i obrazovanja, Donje Svetice 38, 10000 Zagreb
16. Ministarstvo unutarnjih poslova, Policijska uprava Sisačko-moslavačka; Služba upravnih i inspekcijских poslova, Trg Ljudevita Posavskog 1, 44000 Sisak
17. Državna uprava za zaštitu i spašavanje, Nehajska 5, 10000 Zagreb
18. Državna geodetska uprava, Gruška 20, 10000 Zagreb
19. Hrvatska agencija za okoliš i prirodu, Radnička cesta 80/7, 10000 Zagreb
20. Hrvatska gospodarska komora, Županijska komora Sisak, Kranjčevićeva 16, 44000 Sisak
21. Hrvatske autoceste, Širolina 4, 10000 Zagreb
22. Hrvatske ceste d.o.o., Sektor za razvoj i strateško planiranje, Vončinina 3, 10000 Zagreb
23. Županijska uprava za ceste Sisačko-moslavačke županije, Antuna Cuvaja 16, 44000 Sisak,
24. HŽ Infrastruktura, Zagreb, Mihanovićeva 12, Zagreb
25. Hrvatske željeznice, Razvoj i investicijsko planiranje, Mihanovićeva 12, Zagreb
26. Hrvatske šume, Uprava šuma, Podružnica Zagreb, Savska cesta 41/6, 10000
27. Hrvatske šume, Uprava šuma, Podružnica Sisak, Runjaninova 12, Sisak
28. Hrvatske šume, Uprava šuma, Podružnica Karlovac, Put d. Trstenjaka 1, 47000 Karlovac
29. Hrvatske šume, Uprava šuma, Podružnica Nova Gradiška, J. J. Strossmayera 11, 35400 Nova Gradiška
30. Hrvatska regulatorna agencija za mrežne djelatnosti, Roberta Franjgeša Mihanovića 9, 10110 Zagreb
31. Hrvatski operator prijenosnog sustava d.o.o., Sektor za razvoj, investicije i izgradnju, Kupuska 4, 10000 Zagreb
32. Hrvatska elektroprivreda d.d., Ulica grada Vukovara 37, 10000 Zagreb
33. HEP - Proizvodnja d.o.o., Ulica grada Vukovara 37, 10000 Zagreb
34. HEP ODS d.o.o., Elektra Sisak, Kralja Tomislava 42, 44000 Sisak (proslijediti svim pogonima na području SMŽ)
35. HEP - OPERATOR DISTRIBUCIJSKOG SU-STAVA, DP Elektra Križ, Križ, Trg sv. Križa 7, 10314 Križ
36. Hrvatske vode, VGO Sava, Vodnogospodarska ispostava za mali sliv »Banovina« sa sjedištem u Sisku, Ruđera Boškovića 10, 44000 Sisak
37. Hrvatske vode, VGO Sava, Vodnogospodarski odjel za srednju i donju Savu sa sjedištem u Zagrebu, Ulica grada Vukovara 220, 10000 Zagreb
38. Hrvatske vode, VGO Sava, Vodnogospodarski odjel za srednju i donju Savu, Šetalište braće Radića, 35000 Slavonski Brod
39. Program Sava d.o.o., Ulica grada Vukovara 37, 10000 Zagreb
40. JANAF - Jadranski naftovod d.d., Miramarska cesta 24 Zagreb
41. Plinacro d.o.o. Zagreb, Savska cesta 88a
42. INA-Industrije nafte d.d. Zagreb, Avenija Večeslava Holjevca 10, 10020 Zagreb
43. Odašiljači i veze d.o.o., Ulica grada Vukovara 269d, 10000 Zagreb
44. Javna ustanova Zaštita prirode Sisačko moslavačke županije, Sisačka bb, 44317 Popovača
45. Javna ustanova Park prirode Lonjsko polje, Krapje 16, 44324 Jasenovac
46. Sisačko-moslavačka županija, Upravni odjel za prostorno uređenje, graditeljstvo i zaštitu okoliša, S. i A. Radića 36, 44000 Sisak
47. Sisačko-moslavačka županija; Upravni odjel za poljoprivredu, šumarstvo i vodno gospodarstvo, S. i A. Radića 36, 44000 Sisak
48. Sisačko-moslavačka županija, Upravni odjel za gospodarstvo, regionalni razvoj i fondove Europske unije, S. i A. Radića 36, 44000 Sisak
49. SIMORA, Razvojna agencija Sisačko-moslavačke županije, Rimska 28, 44000 Sisak
50. Turistička zajednica Sisačko-moslavačke županije, Rimska 28, 44000 Sisak
51. Karlovačka županija, Zavod za prostorno uređenje Karlovačke županije, 47000 Karlovac
52. Karlovačka županija, Upravni odjel za prostorno uređenje, građenje i zaštitu okoliša, Križanićeva 11, 47000 Karlovac
53. Zagrebačka županija, Zavod za prostorno uređenje Zagrebačke županije, Ulica grada Vukovara 72, 10000 Zagreb
54. Zagrebačka županija, Upravni odjel za prostorno uređenje, gradnju i zaštitu okoliša, Ulica Ivana Lučića 2a/VI, 10000 Zagreb

55. Bjelovarsko-Bilogorska županija, Odsjek za graditeljstvo i prostorno uređenje, Dr. A. Starčevića 8, 43000 Bjelovar
56. Zavod za prostorno uređenje Bjelovarsko-bilogorske županije, Trg Eugena Kvaternika 13, p.p. 34, 43000 Bjelovar
57. Požeško-slavonska županija, Zavod za prostorno uređenje PSŽ, Županijska 7, 34000 Požega
58. Požeško-slavonska županija, Upravni odjel za gospodarstvo i graditeljstvo, Županijska 7, 34000 Požega
59. Brodsko-Posavska županija, Upravni odjel za graditeljstvo i prostorno uređenje, Petra Krešimira IV, br. 1, 35000 Slavonski Brod
60. Brodsko-Posavska županija, Zavod za prostorno uređenje BPŽ, Trg pobjede bb, 35000 Slavonski Brod
61. gradovi/općine Sisačko-moslavačke županije.

#### Članak 13.

(1) Nositelj izrade dostavlja primjerak ove Odluke javnopravnim tijelima navedenim u članku 12. ove Odluke. Uz dostavu Odluke upućuje se poziv za dostavom zahtjeva za izradu III. izmjena i dopuna Plana, sukladno članku 8. ove Odluke.

(2) Rok za dostavu zahtjeva za izradu Plana je 15 dana od dana dostave ove Odluke.

Zahtjevi se mogu dati samo ukoliko su direktno vezani uz obuhvat Plana. Ako javnopravno tijelo ne dostavi u roku od 15 dana zahtjeve za izradu Plana, smatra se da zahtjeva nema. Ukoliko se u tijeku izrade Plana za to ukaže potreba u postupak izrade biti će uključeni i drugi sudionici.

(3) Sukladno članku 88. ZPU-a, Nositelj izrade će obavijestiti javnost i ostale potencijalno zainteresirane subjekte o izradi Plana na sljedeći način:

1. Objavom na službenoj mrežnoj stranici Sisačko-moslavačke županije
2. Kroz informacijski sustav Hrvatskog zavoda za prostorni razvoj
3. Objavom u službenom glasilu Sisačko-moslavačke županije
4. Objavom na oglasnoj ploči Sisačko-moslavačke županije.

#### X. PLANIRANI ROK ZA IZRADU III. IZMJENA I DOPUNA PLANA ODNOSNO NJEGOVIH POJEDINIH FAZA

##### Članak 14.

(1) Utvrđuje se slijedeći tijek aktivnosti u izradi i donošenju Plana:

1. Nositelj izrade i stručni izrađivač obradit će dostavljene zahtjeve u roku od 15 dana od isteka roka za dostavu zahtjeva.
2. Nacrt prijedloga Plana - izradit će se u roku 45 radnih dana po isteku roka za obradu zahtjeva.

3. Prijedlog Plana - izradit će se u roku 15 dana od dana zaprimanja od strane Nositelja izrade zaključka o utvrđivanju Prijedloga Plana.

4. Izvješće o provedenoj javnoj raspravi - izradit će se u suradnji s Nositeljem izrade Plana u roku 15 dana od isteka roka za davanje pisanih primjedaba u javnoj raspravi.

5. Nacrt konačnog prijedloga Plana - izradit će se u suradnji s Nositeljem izrade u roku od 30 dana od dana izrađenog i od Nositelja prihvaćenog izvješća o javnoj raspravi.

6. Konačni prijedlog Plana - izradit će stručni Izrađivač u roku 15 dana od dostave zaključka Nositelja o utvrđivanju Konačnog prijedloga Plana.

(2) U navedene faze i rokove nije uračunato vrijeme verifikacije pojedinih faza od strane Nositelja, vrijeme trajanja javne rasprave, te vrijeme potrebno za ishođenje potrebnih suglasnosti, mišljenja i očitovanja, a na koje će se odnositi zakonski rokovi i rokovi utvrđeni ovom Odlukom.

(3) Rokovi za provedbu pojedinih faza izrade i donošenja Plana iz stavka 1. ovog članka mogu se mijenjati pod uvjetima propisanim Zakonom o prostornom uređenju.

(4) Rokovi za provedbu pojedinih faza izrade i donošenja Plana iz stavka 1. ovog članka usklađuju se s postupkom ocjene o potrebi strateške procjene utjecaja na okoliš prema posebnim propisima.

#### XI. IZVORI FINANCIRANJA IZRADE PLANA

##### Članak 15.

(1) Izrada Plana će se financirati iz Proračuna Sisačko-moslavačke županije.

#### XII. ZAVRŠNE ODREDBE

##### Članak 16.

(1) Do donošenja Plana mogu se odobravati akti kojima se odobravaju zahvati u prostoru u okviru obuhvata Plana sukladno odredbama važećeg Prostornog plana Sisačko-moslavačke županije.

##### Članak 17.

(1) Nositelj izrade dostavit će po jedan primjerak ove Odluke Hrvatskom zavodu za prostorni razvoj te javnopravnim tijelima i osobama određenim posebnim propisima i drugim sudionicima u izradi Plana koji su navedeni u članku 12. ove Odluke. Ostali potencijalno zainteresirani sudionici i javnost, bit će obaviješteni o izradi Plana sukladno članku 13. stavku 3. ove Odluke.

(2) Javnopravna tijela i osobe navedeni u članku 12. i u stavku 1. ovoga članka, kao i svi ostali zainteresirani mogu važeći Prostorni plan Sisačko-moslavačke županije, koji je predmet ovih III. izmjena i dopuna, vidjeti na službenoj mrežnoj stranici Sisačko-moslavačke županije.

## Članak 18.

(1) Ova Odluka stupa na snagu osam dana od dana objave u »Službenom glasniku Sisačko-moslavačke županije«.

SISAČKO-MOSLAVAČKA ŽUPANIJA  
ŽUPANIJSKA SKUPŠTINA

KLASA: 350-01/18-01/06  
URBROJ: 2176/01-01-18-5  
Sisak, 12. veljače 2018.

Predsjednica Županijske skupštine  
**Ivanka Roksandić, prof., v.r.**

## 4.

Na temelju članka 36. Zakona o proračunu (»Narodne novine«, broj 87/08, 136/12 i 15/15) i članka 28. Statuta Sisačko-moslavačke županije (»Službeni glasnik Sisačko-moslavačke županije«, broj 11/09, 5/10, 2/11 i 3/13), Županijska skupština Sisačko-moslavačke županije na 6. sjednici održanoj 12. veljače 2018. godine, donijela je

**ZAKLJUČAK**

**o davanju suglasnosti na I. izmjene i dopune  
Financijskog plana Županijske uprave za ceste  
Sisačko-moslavačke županije za 2018. godinu**

## I.

Daje se suglasnost na I. izmjene i dopune Financijskog plana Županijske uprave za ceste Sisačko-moslavačke županije za 2018. godinu.

## II.

Ovaj Zaključak objavit će se u »Službenom glasniku Sisačko-moslavačke županije«.

SISAČKO-MOSLAVAČKA ŽUPANIJA  
ŽUPANIJSKA SKUPŠTINA

KLASA: 400-08/18-01/01  
URBROJ: 2176/01-01-18-6  
Sisak, 12. veljače 2018.

Predsjednica Županijske skupštine  
**Ivanka Roksandić, prof., v.r.**

## 5.

Na temelju članka 16b. Odluke o osnivanju Županijske uprave za ceste Sisačko-moslavačke županije (»Službeni glasnik Sisačko-moslavačke županije«, broj 13/97, 10/99, 6/05, 11/08, 14/11, 2/12, 8/15 i 11/16) i članka 28. Statuta Sisačko-moslavačke županije (»Službeni glasnik Sisačko-moslavačke županije«, broj 11/09, 5/10, 2/11 i 3/13), Županijska skupština Sisačko-moslavačke županije, na 6. sjednici održanoj 12. veljače 2018. godine, donijela je

**ZAKLJUČAK**

**o davanju pozitivnog mišljenja na Prijedlog  
Plana građenja, održavanja i zaštite županijskih  
i lokalnih cesta na području Sisačko-moslavačke  
županije za 2018. godinu**

## I.

Daje se pozitivno mišljenje na Prijedlog Plana građenja, održavanja i zaštite županijskih i lokalnih cesta na području Sisačko-moslavačke županije za 2018. godinu.

## II.

Ovaj Zaključak objavit će se u »Službenom glasniku Sisačko-moslavačke županije«.

SISAČKO-MOSLAVAČKA ŽUPANIJA  
ŽUPANIJSKA SKUPŠTINA

KLASA: 340-01/18-01/04  
URBROJ: 2176/01-01-18-6  
Sisak, 12. veljače 2018.

Predsjednica Županijske skupštine  
**Ivanka Roksandić, prof., v.r.**

## 6.

Na temelju članka 33. Zakona o zaštiti prava pacijenata (»Narodne novine«, broj 169/04 i 37/08) i članka 28. Statuta Sisačko-moslavačke županije (»Službeni glasnik Sisačko-moslavačke županije«, broj 11/09, 5/10, 2/11 i 3/13), Županijska skupština Sisačko-moslavačke županije, na 6. sjednici održanoj 12. veljače 2018. godine, donijela je

**ZAKLJUČAK**

**o prihvaćanju Izvješća o radu Povjerenstva za  
zaštitu prava pacijenata Sisačko-moslavačke  
županije za 2017. godinu**

## I.

Prihvaća se Izvješće o radu Povjerenstva za zaštitu prava pacijenata Sisačko-moslavačke županije za 2017. godinu.

## II.

Ovaj Zaključak objavit će se u »Službenom glasniku Sisačko-moslavačke županije«.

SISAČKO-MOSLAVAČKA ŽUPANIJA  
ŽUPANIJSKA SKUPŠTINA

KLASA: 500-01/18-01/15  
URBROJ: 2176/01-01-18-5  
Sisak, 12. veljače 2018.

Predsjednica Županijske skupštine  
**Ivanka Roksandić, prof., v.r.**



**ZAHTJEVI JAVNOPRAVNIH TIJELA I STRUČNE PODLOGE**

Za potrebe izrade Izmjena i dopuna PPSMŽ, sukladno članku 90. Zakona o prostornom uređenju („Narodne novine“ br. 153/13. i 65/17.) svoje zahtjeve (podatke, planske smjernice i propisane dokumente) su dostavila sljedeća javnopravna tijela i osobe:

1. Zavod za prostorno uređenje Zagrebačke županije, Ulica grada Vukovara 72, Zagreb
2. HEP ODS d.o.o., Trg sv. Križa 7, Križ
3. DUZS, Područni ured Sisak
4. Grad Novska, UO za komunalno gospodarstvo, prostorno planiranje, graditeljstvo i zaštitu okoliša
5. Zagrebačka županija, UO za prostorno uređenje, gradnju i zaštitu okoliša
6. Hrvatske autoceste d.o.o.
7. Grad Sisak, Rimska 26, Sisak
8. MZOIE, Uprava za procjenu utjecaja na okoliš i održivo gospodarenje otpadom
9. Brodsko - posavska županija, Zavod za prostorno uređenje, Trg pobjede bb, Sl. Brod
10. Ministarstvo unutarnjih poslova PU SMŽ, Inspektorat unutarnjih poslova
11. Požeško - slavonska županija, Zavod za prostorno uređenje, Županijska 7, Požega
12. Hrvatske šume, Uprava šuma Karlovac, Put Davorina Trstenjaka 1, Karlovac
13. Grad Popovača
14. Ministarstvo turizma
15. Hrvatske vode, VGI za mali sliv Banovina, Obala Ruđera Boškovića 11, Sisak
16. Hrvatske ceste d.o.o., Vončinina 3, Zagreb
17. Hrvatske ceste d.o.o., Vončinina 3, Zagreb
18. Plinacro d.o.o., Savska 88A, Zagreb
19. Janaf d.d., Miramarska cesta 24, Zagreb
20. Ministarstvo zaštite okoliša i energetike, Uprava za zaštitu prirode, Zagreb
21. INA Istraživanje nafte i plina, Avenija V. Holjevca 10, Zagreb
22. Program Sava d.o.o., Ulica grada Vukovara 37, Zagreb
23. HAOP, Radnička cesta 80, Zagreb
24. SMŽ, Upravni odjel za poljoprivredu, šumarstvo i vodno gospodarstvo, Sisak
25. Hrvatske šume d.o.o., Uprava šuma Zagreb /Služba za ekologiju, Ulica kneza Branimira 1, Zagreb
26. Hrvatske šume d.o.o., Uprava šuma Sisak, J. Runjanina 12, Sisak
27. Općina Lekenik
28. HAKOM, Zagreb
29. Hrvatske šume d.o.o., Uprava šuma Nova Gradiška, J.J. Strossmayera 11, Nova Gradiška
30. Ministarstvo mora, prometa i infrastrukture, Uprava za cestovnu i željezničku infrastrukturu, Zagreb
31. Hrvatske vode, VGI za srednju i donju Savu, Služba korištenja voda, Zagreb
32. Ministarstvo mora, prometa i infrastrukture, Uprava unutarnje plovidbe, Zagreb
33. Ministarstvo poljoprivrede, Planinska 2a, Zagreb

34. Hrvatske ceste d.o.o., Vončinina 3, Zagreb
35. Odašiljači i veze d.o.o., Ulica grada Vukovara 269d Zagreb
36. HŽ infrastruktura, Sektor za razvoj, pripremu i provedbu investicija i EU fondova, Mihanovićeve 12, Zagreb
37. Ministarstvo obrane, Uprava za materijalne resurse, Sektor za vojnu infrastrukturu, Zagreb
38. MZOIE, Radnička cesta 80, Zagreb
39. Ministarstvo gospodarstva, poduzetništva i obrta
40. Hrvatske šume, Uprava Zagreb

Stručno očitovanje na dostavljene zahtjeve za III. Izmjene i dopune Prostornog plana  
Sisačko-moslavačke županije :

RED. BR.	PODNOŠITELJ ZAHTJEVA	DATUM, KLASA, UR.BROJ	SAŽETAK ZAHTJEVA	ODGOVOR
1.	Zavod za prostorno uređenje Zagrebačke županije, Ulica grada Vukovara 72, Zagreb	zaprimljeno: 01.03.2018.  Klasa: 350-02/18-02/3 Ur.broj: 238/1-126-18-2	Ispraviti neusklađenost spoja županijske ceste u istraživanju od naselja Suša na području općine Orle te točke spoja planirane žup. cesta Prečno-Turopolje-Lijevi Dubrovčak na području Grada Ivanić Grada sa trasama u SMŽ	Sukladno dogovoru usklađenje će izvršiti Zavod za prostorno uređenje Zagrebačke županije u svom Planu.
2.	HEP ODS d.o.o., Trg sv. Križa 7, Križ	zaprimljeno: 01.03.2018.  Broj i znak:4/07/19/3/18-Bk-2345	Planirati uz sve prometnice koridor širine 0,4 m i dubine 0,9 m za polaganje elektroenergetskog kabla.  U provedbene odredbe ugraditi odredbu: "Lokacije i koridori novih/planiranih elektro-energetskih objekata distributivnih napona (0,4, 10, 20 i 35 kV) utvrditi će se prostornim planovima užih područja i/ili razradom projektne dokumentacije u skladu sa dobivenim posebnim uvjetima.  Predvidjeti svakih 500 m prostor za trafostanicu, formirati građ. česticu za trafostanicu, sve trafostanice predvidjeti kao samostojeće tipske objekte, ispod postojeće niskonaponske mreže nije dozvoljena gradnja u pojasu od 3 m za nepristupačne dijelove građevine, i 4 m za pristupačne dijelove građevine. Za gradnju objekata tražiti posebne uvjete od HEP-a  Za energetske građevine na obnovljive izvore energije napisati odredbu o mogućnosti izgradnje susretanih objekata i spojne elektroen. infrastrukture  U plan staviti/zadržati lokacije trafostanica TS 110/x kV (one koje se nalaze u PP Novska i Ludina).  U grafički dio plana ucrtati elemente iz AutoCad sloja „NOVO HEP-EL“.	<b>Daje se tumačenje.</b> Sukladno Odluci o izradi III. ID PPSMŽ izmjene i dopune Plana se provode samo u dijelu prometnog i vodnogospodarskog sustava u dijelu zaštite od poplava.
3.	DUZS, Područni ured Sisak	zaprimljeno: 02.03.2018.  Klasa: 350-02/18-01/03 Ur.broj: 543-13-01-18-2	U plan uvrstiti podatke sustava civilne zaštite sukladno Zakonu o sustavu civilne zaštite	<b>Daje se tumačenje.</b> Predmetni podaci su uvršteni prilikom izrade II. IDPPSMŽ.
4.	Grad Novska, UO za komunalno gospodarstvo, prostorno planiranje, graditeljstvo i zaštitu okoliša	zaprimljeno: 02.03.2018.  Klasa: 350-02/18-01/1 Ur.broj:2176/04-02/18-2	Nema zahtjeva	-

5.	Zagrebačka županija, UO za prostorno uređenje, gradnju i zaštitu okoliša	zaprimljeno: 02.03.2018.  Klasa: 350-01/18-01/10 Ur.broj: 238/1-18-01-18-02	Uskladiti PP Zagrebačke županije i PPSMŽ.	<b>Djelomično se prihvaća.</b> U dijelu obuhvata izmjena i dopuna PPSMŽ se usklađuje sa PP Zagrebačke županije.
6.	Hrvatske autoceste d.o.o.	zaprimljeno: 05.03.2018.  Broj: 4211-100-357/18	Sukladno dostavljenim smjernicama Planom odrediti zaštitni pojas autoceste i u odredbama Plana utvrditi uvjete za postupanje i moguće zahvate u zaštitnom pojasu.	<b>Djelomično se prihvaća.</b> Dio odredbi je već prije uvršten u Plan
			Granice gospodarskih zona moraju se definirati na način da ne obuhvaćaju površine u vlasništvu RH, a kojima gospodare Hrv. autoceste	<b>Daje se tumačenje.</b> Sukladno Odluci o izradi III. ID PPSMŽ izmjene i dopune Plana se provode samo u dijelu prometnog i vodnogospodarskog sustava u dijelu zaštite od poplava. Gospodarske zone nisu predmet ovih izmjena i dopuna.
			U zonama prekomjerne buke od autoceste ne planirati nove stambene zone.	<b>Prihvaća se.</b>
			Nazive autocesta uskladiti s Odlukom o razvrstavanju javnih cesta NN 96/16.	<b>Prihvaća se.</b>
7.	Grad Sisak, Rimska 26, Sisak	zaprimljeno: 06.03.2018.  Klasa: 350-02/18-05/1 Ur.broj: 2176/05-07-01/3-18-2	Nema zahtjeva	-
8.	MZOIE, Uprava za procjenu utjecaja na okoliš i održivo gospodarenje otpadom	zaprimljeno: 06.03.2018.  Klasa: 351-03/18-04/103 Ur.broj:517-06-2-1-2-18-5	Potrebno je provesti postupak ocjene o potrebi strateške procjene utjecaja na okoliš.	<b>Prihvaća se.</b>
9.	Brodsko posavska županija, Zavod za prostorno uređenje Trg pobjede bb, Sl. Brod	zaprimljeno: 06.03.2018.  Klasa: 350-02/18-01/8 Ur.broj: 2178/01-26-0/4-18-2	Uskladiti s 4. izmjenama i dopunama PP BPŽ u točkama prijelaza infrastrukturnih sustava.	<b>Djelomično se prihvaća.</b> U dijelu obuhvata izmjena i dopuna PPSMŽ se usklađuje sa PP BPŽ.
10.	Ministarstvo unutarnjih poslova PU SMŽ, Inspektorat unutarnjih poslova	zaprimljeno: 07.03.2018.  Broj:511-10-06-03-976/2-18 3/2	Dostavljeni podaci sukladno čl. 23. Zakona o zaštiti od požara (NN 92/10) podaci za provedbene odredbe.	<b>Daje se tumačenje.</b> Predmetni podaci su uvršteni prilikom izrade II. IDPPSMŽ.
11.	Požeško-slavonska županija, Zavod za prostorno uređenje, Županijska 7, Požega	zaprimljeno: 07.03.2018.  Klasa: 350-01/18-01/8 Ur.broj: 2177/1-3-3-18-2	Uskladiti dodirne točke s PP PSŽ (Požeško-slavonski službeni glasnik broj 5/02, 5A/02, 4/11 i 4/15).	<b>Djelomično se prihvaća.</b> U dijelu obuhvata izmjena i dopuna PPSMŽ se usklađuje sa PP PSŽ.

12.	Hrvatske šume, Uprava šuma Karlovac, Put Davorina Trstenjaka 1, Karlovac	zaprimljeno: 08.03.2018.  Broj: KA-06-DM/ŽŠ-18-218-03	Prilikom prostornog planiranja izbjegavati šumska područja. Gdje je uklanjanje šuma neizbježno, kod projektiranja prometnica i linijskih zahvata, nastojati da zahvaćaju što manje šume ili ih planirati u već postojećim koridorima. Gdje nije moguće izbjeći šumsko područje treba preferirati šume niskog i srednjeg uzgojnog oblika, odnosno degradirane sastojine loše kvalitete i vitaliteta, koliko je to moguće s obzirom na karakter zahvata.	<b>Prihvaća se.</b>
13.	Grad Popovača	zaprimljeno: 08.03.2018.  Klasa: 350-01/18-01/01 Ur.broj: 2176/16-04/2/18-2	Nema posebnih zahtjeva	-
14.	Ministarstvo turizma	zaprimljeno: 08.03.2018.  Klasa: 350-02/18-02/3 Ur.broj: 529-04-01-03/1-18-2	Nema posebnih zahtjeva	-
15.	Hrvatske vode, VGO za srednju i donju Savu Slavonski Brod, Šetalište braće Radića 22	Klasa: 350-02/14-01/0000177 Ur.broj: 374-3110-1-18-25 Od 22.01.2018.	U PPSMŽ Izvršiti usklađenje vodnogospodarskih objekata sa idejnim rješenjem Sustava zaštite od poplava rijeke Kupe karlovačkog i sisačkog područja: - zaštitni nasipi i hidrotehnički objekti uz Kupu, nizvodno od Jamničke Kiselice - prostor Odranskog polja - planirani zahvati radi zaštite od polava rijeke Gline na području Općine Topusko.	<b>Prihvaća se.</b>
16.	Hrvatske vode, VGI za mali sliv Banovina Obala Ruđer Boškovića 11, Sisak	zaprimljeno: 09.03.2018.  1. Klasa: 350-02/14-01/0000177 Ur.broj: 374-3110-1-18-28  2. Klasa: 350-02/14-01/0000177 Ur.broj: 374-3110-1-18-32 od 24.08.2018.	1. Uskladiti plan s planskim smjernicama Hrvatskih voda dostavljenim u prilogu.  2. - retenciju Kalanjevac uskladiti sa PPUO Topusko - izvršiti usklađenje legende sa PPPPLonjsko polje (ustave, čepovi i sl.) - južni nasip retencije Lonjsko polje izbrisati iza naselja Svinjičko, odnosno uvažiti trasu novoizgrađenog nasipa, te ustavu Leplan ucrtati na poziciji novog nasipa - izbrisati planirane nasipe od Gračanice Šišinečke do Starog Farkašića, osim	<b>1. Prihvaća se. 2. Prihvaća se.</b>

			<p>lijevog kupskog nasipa u naselju Brkiševina</p> <ul style="list-style-type: none"> <li>- izbrisati planiranu ustavu Odra, uskladiti legendu i oznake</li> <li>- izbrisati branu na lokaciji ušća Starog Trebeža u rijeku Savu</li> </ul>	
17.	Hrvatske ceste d.o.o. Vončinina 3, Zagreb	<p>1. Zahtjev -zaprimljeno: 12.03.2018. Klasa: 350-02/15-1/87 Ur.broj: 345-210-160-2018-13, od 7.03.2018.</p> <p>2. Dopuna zahtjeva- Klasa: 350-02/15-1/87 Ur.broj: 345-210-160-2018-14, od 21.03.2018.</p> <p>3. Dopuna zahtjeva- Klasa: 350-02/15-1/87 Ur.broj: 345-210-160-2018-16, od 6.04.2018.</p> <p>4.Pojašnjenje zahtjeva- Klasa: 350-02/15-1/87 Ur.broj: 345-210-160-2018-17, od 23.04.2018.</p> <p>5. Dopuna zahtjeva- pojašnjenje Klasa: 350-02/15-1/87 Ur.broj: 345-210-160-2018-18, od 18.07.2018.</p>	<p>1. Planirati cestu Lipovljani – Lipik prema dostavljenoj trasi u prilogu dopisa. Za planiranu cestu potrebno je osigurati koridor u širini 75 m. Dostavljaju i preglednu kartu razvrstanih cesta prema važećoj Odluci o razvrstavanju javnih cesta te izmjenu i dopunu Odluke.</p> <p>2. Za planiranu cestu Kutina-Lonja izrađeno je idejno rješenje i započela je izrada studije o utjecaju na okoliš te se predlaže „prostor za istraživanje cestovnog koridora“ ceste Kutina-Lonja označiti kao „planirana državna cesta“.</p> <p>3. Dostavlja se odabrana varijanta trase brze ceste iz „Prostorno -prometno- građevinske studijevarijantnih rješenjabrze ceste Popovača-Sisak- Glina-Slunj-Josipdol na dionici:Glina_Topusko“ radi preciznijeg ucrtavanja koridora .</p> <p>4. Postoje dvije varijante koridora planirane ceste Kutina-Lonja. Kao „planiranu državnu cestu“ treba označiti koridor koji se spaja izravno na planiranu južnu obilaznicu Kutine, a drugi koridor treba označiti kao alternativni koridor planirane državne ceste.</p> <p>5. Na području Grada Gline postoje dvije varijante koridora planirane brze ceste na dionici od čvora Glina istok (na DC37) do čvora Glina zapad (DC6). Sjeverni koridor treba označiti kao koridor planirane brze ceste, a južni kao alternativni koridor planirane brze ceste (prema dostavljenom grafičkom prilogu).</p>	<p><b>1. Prihvaća se.</b> <b>2. Prihvaća se.</b> <b>3. Prihvaća se.</b> <b>4. Prihvaća se.</b> <b>5. Prihvaća se.</b></p>

18.	Plinacro d.o.o. Savska 88A, Zagreb	zaprimljeno: 12.03.2018.  Klasa: pl-18/0699 Ur.broj: T/IP-18-2	U kartografske prikaze ucrtati postojeće objekte plinskog transportnog sustava kao i koridore planiranih plinovoda (kako je to dostavljeno u prilogu) te sukladno zahtjevu ispraviti i dopuniti odredbe.	<b>Daje se tumačenje.</b> Sukladno Odluci o izradi III. ID PPSMŽ izmjene i dopune Plana se provode samo u dijelu prometnog i vodnogospodarskog sustava u dijelu zaštite od poplava.
19.	Janaf d.d. Miramarska cesta 24, Zagreb	zaprimljeno: 12.03.2018.  ZNAK I BROJ:1-2.4.-117/18 Ur.broj: 2176/01-09-16-137	U kartografskom prikazu korištenje i namjena površina terminal u Sisku prikazati kao površinu infrastrukturnog sustava.  Isključiti planirani cjevovod (PEOP) sukladno dostavljenoj dokumentaciji.	<b>Daje se tumačenje.</b> Sukladno Odluci o izradi III. ID PPSMŽ izmjene i dopune Plana se provode samo u dijelu prometnog i vodnogospodarskog sustava u dijelu zaštite od poplava.
20.	Ministarstvo zaštite okoliša i energetike, Uprava za zaštitu prirode, Zagreb	zaprimljeno: 13.03.2018.  Klasa: 612-07/18-57/94 Ur.broj: 517-07-2-18-2	Plan uskladiti sa navedenim propisima iz područja zaštite prirode i u dopisu navedenim zahtjevima zaštite prirode.	<b>Djelomično se prihvaća.</b> Navedeni zahtjevi se primjenjuju u dijelu obuhvata izmjena i dopuna, koje se odnose na prometni i vodnogospodarski sustav u dijelu zaštite od poplava.
21.	INA Istraživanje nafte i plina Avenija V. Holjevca 10, Zagreb	zaprimljeno: 14.03.2018.  Znak: 50308575/28-02-18/0723-086/BK	Navode se eksploatacijska polja na kojima je INA d.d. ovlaštenik koncesije, geotermalni potencijal u bušotinama Sisak-1 i Petrinja-1, vodocrpilište Drenov Bok, postojeći naftno-rudarski objekti i postrojenja na području SMŽ te posebni uvjeti i mjere zaštite koje je potrebno primjenjivati u blizini njihovih objekata i instalacija.	<b>Djelomično se prihvaća.</b> Navedeni zahtjevi se primjenjuju u dijelu obuhvata izmjena i dopuna, koje se odnose na prometni i vodnogospodarski sustav u dijelu zaštite od poplava
22.	Program Sava d.o.o., Ulica grada Vukovara 37, Zagreb	zaprimljeno: 15.03.2018. i 28.03.2018.  Klasa:350-01/18-01/04 Ur.broj:2176/01-09/02-18-16	Prema dostavljenom Programu zaštite, korištenja i uređenja Save od granice s Republikom Slovenijom do Siska iz Plana brisati HE Strelečko i planirati HE Sisak.	<b>Daje se tumačenje.</b> Sukladno Odluci o izradi III. ID PPSMŽ izmjene i dopune Plana se provode samo u dijelu prometnog i vodnogospodarskog sustava u dijelu zaštite od poplava.
23.	HAOP Radnička cesta 80, Zagreb	zaprimljeno: 15.03.2018.  Klasa:612-07/18-22/27 Ur.broj:427-07-9-18-2	Zahtjev za propisivanje zahvata i radnji na području obuhvata izmjena i dopuna Plana u značajnom krajobrazu Turopoljski lug i Odransko polje	<b>Djelomično se prihvaća.</b> Navedeni zahtjevi se primjenjuju u dijelu obuhvata izmjena i dopuna, koje se odnose na prometni i vodnogospodarski sustav u dijelu zaštite od poplava

24.	SMŽ, Upravni odjel za poljoprivredu, šumarstvo i vodno gospodarstvo, Sisak	zaprimljeno: 16.03.2018. Klasa:023-01/18-01/02 Ur.broj:2176/01/06-18-35	Nema zahtjeva	-
25.	Hrvatske šume d.o.o. Uprava šuma Zagreb /Služba za ekologiju Ulica kneza Branimira 1, Zagreb	zaprimljeno: 16.03.2018.  Ur.broj: DIR-07/MI-14- 2084/33	Nema zahtjeva	-
26.	Hrvatske šume d.o.o. Uprava šuma Sisak, J. Runjanina 12, Sisak	zaprimljeno: 16.03.2018.  Ur.broj: SI-05-MD-18-299-03	Ukoliko se planira prenamjena šumskog zemljišta ili šuma potrebno je pisano obavijestiti nadležnu Upravu šuma, Podružnicu. Ukoliko se građevinska područja šire na šume dostaviti popis čestica i katastarsku općinu te namjenu građevinskog područja.	<b>Prihvaća se.</b>
27.	Općina Lekenik	zaprimljeno: 19.03.2018.  Klasa: 350-02/18-01/01 Ur.broj:2176/12-03-18-2	U dijelu naselja Dužica planirati umjesto poljoprivrednog zemljišta izdvojeno građevinsko područje sukladno grafičkom prilogu: gospodarska zona za poslovnu namjenu.	<b>Daje se tumačenje.</b> Sukladno Odluci o izradi III. ID PPSMŽ izmjene i dopune Plana se provode samo u dijelu prometnog i vodnogospodarskog sustava u dijelu zaštite od poplava.
28.	HAKOM, Zagreb	zaprimljeno: 19.03.2018.  Klasa: 350-05/18-01/92 Urbroj:376-10-18-3	Napisati smjernice za izgradnju i rekonstrukciju elektroničke komunikacijske infrastrukture kako je dostavljeno.	<b>Daje se tumačenje.</b> Sukladno Odluci o izradi III. ID PPSMŽ izmjene i dopune Plana se provode samo u dijelu prometnog i vodnogospodarskog sustava u dijelu zaštite od poplava.
29.	Hrvatske šume d.o.o. Uprava šuma Nova Gradiška, J.J. Strossmayera 11, Nova Gradiška	zaprimljeno: 19.03.2018.  Ur.broj: NG-05-DJ-18- 448/02	Kod projektiranja prometnice Lipik - Lipovljani trasu izmjestiti koliko je god moguće da što manje zahvaća šumske površine.	<b>Prihvaća se.</b>
30.	Ministarstvo mora, prometa i infrastrukture, Uprava za cestovnu i željezničku infrastrukturu, Zagreb	zaprimljeno: 23.03.2018.  Klasa:350-02/18-01/26 Ur.broj: 530-05-3-2-1-18-4	1. Planiranu trasu ceste Lipik Lipovljani uskladiti s odrednicama Strategije prostornog razvoja RH i Strategije prometnog razvoja 2017-2030. 2. Provesti ocjenu utjecaja nove ceste na sigurnost prometa sukladno Direktivi EP i smjericama Vlade RH. 3. Kategorije i nazive javnih cesta uskladiti s odlukom o razvrstavanju javnih cesta i odlukom o razvrstavanju željezničkih pruga.	<b>Prihvaća se.</b>
31.	Hrvatske vode VGI za srednju i donju Savu, Služba korištenja voda, Zagreb	zaprimljeno: 23.03.2018.  Klasa: 350-02/14- 01/0000177 Ur.broj: 374-21-2-18-29	Dostavljene podatke o crpilištima uvrstiti u Plan. U grafičkom i tekstualnom dijelu Plana novelirati podatke o zonama sanitarne zaštite, trasama magistralnih	<b>Daje se tumačenje.</b> Sukladno Odluci o izradi III. ID PPSMŽ izmjene i dopune Plana se provode samo u dijelu



			vodoopskrbnih cjevovoda i u dijelu koji se tiče navodnjavanja.	prometnog i vodnogospodarskog sustava u dijelu zaštite od poplava.
32.	Ministarstvo mora, prometa i infrastrukture, Uprava unutarnje plovidbe, Zagreb	zaprimljeno: 23.03.2018. Klasa: 350-02/18-01/26 Ur.broj:530-03-3-2-18-3	Izmijeniti tekstualni dio Plana u točki 6.1.4. Riječna luka, koji se odnosi na unutarnju plovidbu, na način kako je navedeno u zahtjevu.	<b>Prihvaća se.</b>
33.	Ministarstvo poljoprivrede, Planinska 2a, Zagreb	zaprimljeno: 23.03.2018. Klasa:350-02/18-01/133 Ur.broj:525-11/0902-18-2	Daju se smjernice i upute za prostorno planiranje u svrhu racionalnog korištenja šuma i šumskog zemljišta.	<b>Prihvaća se.</b>
34.	Odašiljači i veze d.o.o., Ulica grada Vukovara 269d Zagreb	zaprimljeno: 28.03.2018. Ur.broj: 560145 KR	Ucrtati objekt (planirani) Veliki Petrovac te se za isti daju HTRS koordinate. Dostavljaju i popis koridora mikrovalnih veza OIV koji prolaze preko područja SMŽ. Plan je potrebno dopuniti prema dostavljenim podacima.	<b>Daje se tumačenje.</b> Sukladno Odluci o izradi III. ID PPSMŽ izmjene i dopune Plana se provode samo u dijelu prometnog i vodnogospodarskog sustava u dijelu zaštite od poplava.
35.	HŽ infrastruktura, Sektor za razvoj, pripremu i provedbu investicija i EU fondova, Mihanovićeve 12, Zagreb	zaprimljeno: 28.03.2018. Klasa: 350-01/18-01/04 Ur.broj: 2176/01-09/02-18-16	Nema zahtjeva.	<b>Prihvaća se.</b>
36.	Ministarstvo obrane, Uprava za materijalne resurse, Sektor za vojnu infrastrukturu, Zagreb	zaprimljeno: 28.03.2018. Klasa: 350-02/18-01/48 Ur.broj: 512M3-020201-18-3	Zadržati postojeće zaštitne i sigurnosne zone oko vojnih objekata i lokacija: Petrinja (vojarna), Dvor (VSK Čerkezovac i OUP Zrinska gora) te Kutina (OUP Humka)	<b>Prihvaća se.</b>
37.	MZOIE, Radnička cesta 80, Zagreb	zaprimljeno: 29.03.2018. Klasa: 350-02/18-01/63 Ur.broj: 517-13-1-1-2/1180-18-2	Dostavljaju kartu istražnih prostora i postojećih eksploatacijskih polja ugljikovodika i geotermalnih voda za energetske svrhe. Iste treba uvrstiti u Plan.	<b>Daje se tumačenje.</b> Sukladno Odluci o izradi III. ID PPSMŽ izmjene i dopune Plana se provode samo u dijelu prometnog i vodnogospodarskog sustava u dijelu zaštite od poplava.
38.	Ministarstvo gospodarstva, poduzetništva i obrta	zaprimljeno: 28.03.2018. (mailom)	Nema zahtjeva.	<b>Prihvaća se.</b>
39.	Hrvatske šume, Uprava Zagreb	zaprimljeno: 06.04.2018. Ur.broj: DIR-07/MI-14-2084/35	Nema zahtjeva.	<b>Prihvaća se.</b>

Nisu prihvaćeni zahtjevi kojima bi se mijenjali ciljevi i/ili programska polazišta za izradu Plana određeni Odlukom o izradi III. izmjena i dopuna Prostornog plana Sisačko-moslavačke županije.

Sukladno čl. 64. Zakona o zaštiti okoliša (NN 80/13., 153/13., 78/15., 12/18.) i Uredbi o strateškoj procjeni utjecaja strategije, plana i programa na okoliš (NN 3/17. i 15/18.) proveden je postupak ocjene o potrebi strateške procjene utjecaja na okoliš III. izmjena i dopuna Prostornog plana Sisačko-moslavačke županije na osnovi kojeg je Župan Sisačko-moslavačke županije donio Odluku (klasa:351-03/18-04/01, urbroj:2176/01-02-18-41, od 24. svibnja 2018.) da nije potrebno provesti stratešku procjenu utjecaja na okoliš za III. izmjene i dopune Prostornog plana Sisačko-moslavačke županije.

## ZAHTJEVI JAVNOPRAVNIH TIJELA



REPUBLIKA HRVATSKA  
ZAGREBAČKA ŽUPANIJA  
Upravni odjel za prostorno uređenje,  
gradnju i zaštitu okoliša  
Odsjek za prostorno uređenje i gradnju

Klasa: 350-01/18-01/10  
URBROJ: 238/1-18-01/1-18-02  
Zagreb, 27.02.2018.



Sisačko- moslavačka županija  
Upravni odjel za prostorno uređenje, gradnju i zaštitu okoliša

Rimska 28  
44 000 Sisak

REPUBLIKA HRVATSKA SISAČKO-MOSLAVAČKA ŽUPANIJA 2176 18-09		
Primljeno:	02-03-2018	
Klasifikacijska oznaka	Org. jed.	
350-01/18-01/04		
Urudžbeni broj.	Pril.	Vrij.
238/1-18-02/		

PREDMET: III. izmjene i dopune PP Sisačko - moslavačke županije, zahtjevi u postupku izrade  
- daju se

SVEZA: KLASA: 350-01/18-01/04, URBROJ: 2176/01-09/02-18-16 od 21.02.2018.

Dopisom pod oznakom navedenom u svezi zatražili ste od ovog Upravnog odjela dostavu zahtjeva za izradu III. izmjena i dopuna Prostornog plana Sisačko - moslavačke županije.

Za područje Zagrebačke županije na snazi je prostorni plan Zagrebačke županije, VI. izmjene i dopune („Glasnik Zagrebačke županije“, broj 3/02, 6/02 (ispravak), 8/05,8/07, 4/10, 10/11, 14/12 (pročišćeni tekst), 27/15 i 31/15 (pročišćeni tekst) te je u tijeku postupak izrade VII. izmjene i dopune Plana.

U tijeku izrade predmetnih izmjena i dopuna PP Sisačko - moslavačke županije nužno je da se na zajedničkoj granici područja dvaju županija postigne usklađenost s važećim PP Zagrebačke županije i logični kontinuitet planiranog korištenja zemljišta, infrastrukture i režima zaštite i ograničenja u prostoru.

Molimo također da sva eventualna neusklađena planska pitanja riješite uključenjem u izradu VII. izmjena i dopuna PP Zagrebačke županije.

S poštovanjem,



Voditeljica Odsjeka  
Marica Pavlič, dipl.ing.arh.

DOSTAVITI:

1. Naslov
2. Pismohrana, ovdje

**ELEKTRA KRIŽ**

10314 KRIŽ, Trg sv. Križa 7  
TELEFON 01/ 2887-555  
TELEFAKS 01/ 2887-649  
POŠTA 10314 Križ, P.P. 15 SERVIS  
IBAN HR9623600001501845568 – naplata mrežarine  
HR7923600001500033429 – naplata EE. suglasnosti  
HR0223600001400164973 – naplata ostalo

**REPUBLIKA HRVATSKA****SISAČKO-MOSLAVAČKA ŽUPANIJA****UPRAVNI ODJEL ZA PROSTORNO  
UREĐENJE I GRADITELJSTVO I ZAŠTITU  
OKOLIŠA****RIMSKA 28****44000 SISAK**

NAŠ BROJ I ZNAK 4/07 19/3 /18-BK-2345

VAŠ BROJ I ZNAK KLASA: 350-01/18-01/04  
UR.BROJ: 2176/01-09/02-18-16

PREDMET Prostorni plan Sisačko-moslavačke županije DATUM 26.02.2018.

Prema Vašoj obavijesti KLASA: 350-01/18-01/04 UR.BROJ: 2176/01-09/02-18-16 dostavljamo Vam naše zahtjeve za izradu III. izmjene i dopune Prostornog plana Sisačko-moslavačke županije.

Za potrebe elektroopskrbe zahvaćene III. Izmjenom i dopunom Prostornog plana Sisačko-moslavačke županije potrebno je uz sve prometnice planirati koridor širine 0.4 m i dubine 0.9 m za polaganje elektroenergetskih kabela.

U zaštitnim koridorima elektroenergetskih vodova iznimno je dozvoljeno građenje uz poštivanje pravilnika o tehničkim normativima za izgradnju nadzemnih elektroenergetskih vodova nazivnog napona od 1kV do 400kV i dostavu Idejnog projekta na uvid i suglasnost u HEP ODS d.o.o., Elektru Križ. Posebni uvjeti građenja izdaju se pojedinačno, ovisno o vrsti objekta, a prema postojećim tehničkim propisima.

Potrebno je u provedbenim odredbama tekstualnog djela Prostornog plana Sisačko-moslavačke županije ugraditi slijedeću odredbu:

**Lokacije i koridori novih/planiranih elektro-energetskih objekta distributivnih napona (0.4, 10, 20 i 35 kV) utvrditi će se prostornim planovima užih područja i/ili razradom projektno dokumentacije u skladu sa dobivenim posebnim uvjetima.**

Svakih 500 m potrebno je predvidjeti lokaciju u svrhu postavljanja transformatorskih stanica. U slučaju velikih potrošača potrebno je uz takav objekt pripremiti zasebnu lokaciju. Za izgradnju transformatorskih stanica obavezno je formirati građevinsku česticu čija će veličina biti uvjetovana tipom transformatorske stanice, a ukoliko se transformatorska stanica gradi na javnoj površini nije potrebno formiranje nove građevinske čestice.

Sve transformatorske stanice predvidjeti kao samostojeći tipski objekt. Ispod postojeće nadzemne niskonaponske mreže nije dozvoljena gradnja u pojasu od 3 m za nepristupačne dijelove građevine (krov, dimnjak i dr.) i 4 m za pristupačne dijelove građevine (terase, skele i dr.) od vodiča niskonaponske nadzemne mreže, dok kod kabelskih instalacija udaljenost temelja objekta od kableske instalacije mora biti najmanje 1 m. Za gradnju objekata potrebno je tražiti posebne uvijete gradnje od HEP ODS d.o.o., Elektre Križ

Za potrebe izgradnje energetskih građevina na obnovljive izvore, potrebno je u tekstualnom dijelu ugraditi odredbu o mogućnosti izgradnje susretanih objekta i spojne elektroenergetske infrastrukture (dalekovode) između tih objekata i postrojenja u nadležnosti HEP ODS d.o.o.. Posebni uvjeti građenja za izgradnju objekata obnovljivih izvora energije izdaju

**ČLAN HEP GRUPE**

• UPRAVA DRUŠTVA • DIREKTOR • NIKOLA ŠULENTIĆ •

• TRGOVAČKI SUD U ZAGREBU MBS 080434230 • MB 1643991 •  
• OIB 46830600751 • UPLAČEN TEMELJNI KAPITAL 699.436.000,00 HRK •  
• www.hep.hr •

se pojedinačno, ovisno o vrsti objekta, a prema postojećim tehničkim propisima od strane HEP ODS d.o.o., Elektre Križ.

Potrebno je staviti/zadržati u Prostorni plan lokacije planiranih transformatorskih stanica TS 110/x kV sa priključnim dalekovodima.  
Lokacije planiranih TS 110/x nalaze se u Prostornim planovima grada Novska, te općine Ludina.

**Potrebno je u grafičkom dijelu III.izmjena i dopuna Prostornog Plana Sisačko-moslavačke županije ucrtati elemente iz AutoCad sloja „NOVO HEP-EL“.**

S poštovanjem!

REPUBLIKA HRVATSKA		
SISAČKO-MOSLAVAČKA ŽUPANIJA		
101-09	01-03-2018	
350-01/18-01/04	Org. jed.	
371-18-20	Prih.	Vrij.

B.B.M.

DIREKTOR:

Željko Sokodić, dipl.ing.el.

HEP-ODJEL  
DISTRIBUCIJA  
ELEKTRE KRIŽ

Dostaviti :

- 1.Podnosiocu zahtjeva
- 2.SRIPIPM, Odjel za realizaciju investicijskih projekata

Privitka:

1. Cd sa trasom naših vodova

#### ČLAN HEP GRUPE

• UPRAVA DRUŠTVA • DIREKTOR • NIKOLA ŠULENTIĆ •

• TRGOVAČKI SUD U ZAGREBU MBS 080434230 • MB 1643991 •  
• OIB 46830600751 • UPLAČEN TEMELJNI KAPITAL 699.436.000,00 HRK •  
• www.hep.hr •



REPUBLIKA HRVATSKA  
DRŽAVNA UPRAVA ZA ZAŠTITU I SPAŠAVANJE  
PODRUČNI URED ZA ZAŠTITU I SPAŠAVANJE  
SISAK

KLASA: 350-02/18-01/03  
URBROJ: 543-13-01-18-2  
Sisak, 01. ožujka 2018. godine

REPUBLIKA HRVATSKA SISAČKO-MOSLAVAČKA ŽUPANIJA 2176/01-09		
Primljeno: 02-03-2018		
Klasifikacijska oznaka	Org. jed.	
350-01/18-01/04		
Uredbeni broj:	Pril.	Vrij.
543-18-11		

SISAČKO-MOSLAVAČKA ŽUPANIJA  
Upravni odjel za prostorno uređenje,  
graditeljstvo i zaštitu okoliša  
Rimska 28  
44000 SISAK

**Predmet: Podaci, planske smjernice i propisani dokumenti  
za izradu III. Izmjena i dopuna Prostornog plana  
Sisačko-moslavačke županije  
- dostavljaju se,-**

**Veza: Vaš dopis KLASA: 350-01/18-01/04, URBROJ:2176/01-09/02-18-16, od 21. veljače 2018.  
godine**

Poštovani,

Pri izradi III. Izmjena i dopuna Prostornog plana Sisačko-moslavačke županije, potrebno je uvrstiti podatke iz područja sustava civilne zaštite:

- sukladno Zakonu o sustavu civilne zaštite (N.N. broj: 82/15),
- Uzbunjivanje - sukladno Pravilniku o postupku uzbunjivanja stanovništva (N.N. broj: 47/06, 110/11, 10/15).

S poštovanjem,



Dostaviti:

1. Naslovu –preporučeno
2. Pismohrani - ovdje



**REPUBLIKA HRVATSKA**  
**SISAČKO - MOSLAVAČKA ŽUPANIJA**  
**GRAD NOVSKA**

**Upravni odjel za komunalno gospodarstvo,  
 prostorno planiranje, graditeljstvo i zaštitu okoliša**

Klasa: 350-02/18-01/1

Urbroj: 2176/04-02-18-2

Novska, 26. veljače 2018.

REPUBLIKA HRVATSKA		
SISAČKO - MOSLAVAČKA ŽUPANIJA		
2176/01-02		
Primljeno:	02-03-2018	
Klasifikacijska oznaka	Org. jed.	
350-02/18-01/04		
Uredžbeni broj	Pril.	Vrij.
2176/04-18-23		

**REPUBLIKA HRVATSKA**  
**Sisačko – moslavačka županija**  
 Upravni odjel za prostorno uređenje,  
 graditeljstvo i zaštitu okoliša  
 Sisak, Rimska 28

**Predmet:** III. Izmjene i dopune Prostornog plana Sisačko – moslavačke županije  
 - zahtjevi, dostavlja se

Poštovani,

Vašim dopisom od 21. veljače 2018. godine (KLASA: 350-01/18-01/04, URBROJ: 2176/01-14/01-10-118), dostavili ste nam Odluku o izradi III. Izmjena i dopuna Prostornog plana Sisačko – moslavačke županije, te ste zatražili naše zahtjeve.

Temeljem članka 90. Zakona o prostornom uređenju („Narodne novine“ broj 153/13 i 65/17) Grad Novska daje sljedeće očitovanje:

Suglasni smo s Odlukom o izradi III. Izmjena i dopuna Prostornog plana Sisačko – moslavačke županije, te direktno vezano uz obuhvat i ciljeve Plana koji su definirani člankom 8. navedene Odluke, nemamo nikakvih zahtjeva.

S poštovanjem,

**PROČELNIK**

**Mišo Tušek, dipl.ing.geod.**



Dostaviti:

1. Sisačko – moslavačka županija, Upravni odjel za prostorno uređenje, graditeljstvo i zaštitu okoliša, Rimska 28, Sisak,
2. Arhiva, ovdje.

Tel. (044) 691-505

Trg Dr. Franje Tuđmana 2

Fax. (044) 691-518

44330 NOVSKA



REPUBLIKA HRVATSKA  
ZAGREBAČKA ŽUPANIJA  
Upravni odjel za prostorno uređenje,  
gradnju i zaštitu okoliša  
Odsjek za prostorno uređenje i gradnju

Klasa: 350-01/18-01/10  
URBROJ: 238/1-18-01/1-18-02  
Zagreb, 27.02.2018.



REPUBLIKA HRVATSKA SISAČKO-MOSLAVAČKA ŽUPANIJA 2176 1a-09		
Primljeno:	02-03-2018	
Klasifikacijska oznaka	Org. jed.	
350-01/18-01/10		
Uredžbeni broj:	Pril.	Vrij.
238/1-18-02		

Sisačko- moslavačka županija  
Upravni odjel za prostorno uređenje, gradnju i zaštitu okoliša

Rimska 28  
44 000 Sisak

PREDMET: III. izmjene i dopune PP Sisačko - moslavačke županije, zahtjevi u postupku izrade  
- daju se

SVEZA: KLASA: 350-01/18-01/04, URBROJ: 2176/01-09/02-18-16 od 21.02.2018.

Dopisom pod oznakom navedenom u svezi zatražili ste od ovog Upravnog odjela dostavu zahtjeva za izradu III. izmjena i dopuna Prostornog plana Sisačko - moslavačke županije.

Za područje Zagrebačke županije na snazi je prostorni plan Zagrebačke županije, VI. izmjene i dopune („Glasnik Zagrebačke županije“, broj 3/02, 6/02 (ispravak), 8/05,8/07, 4/10, 10/11, 14/12 (pročišćeni tekst), 27/15 i 31/15 (pročišćeni tekst) te je u tijeku postupak izrade VII. izmjene i dopune Plana.

U tijeku izrade predmetnih izmjena i dopuna PP Sisačko - moslavačke županije nužno je da se na zajedničkoj granici područja dvaju županija postigne usklađenost s važećim PP Zagrebačke županije i logični kontinuitet planiranog korištenja zemljišta, infrastrukture i režima zaštite i ograničenja u prostoru.

Molimo također da sva eventualna neusklađena planska pitanja riješite uključenjem u izradu VII. izmjena i dopuna PP Zagrebačke županije.

S poštovanjem,



Voditeljica Odsjeka

Marija Pavic, dipl.ing.arh.

DOSTAVITI:

1. Naslov
2. Pismohrana, ovdje

**Hrvatske autoceste d.o.o.**

Društvo s ograničenom odgovornošću, za upravljanje, građenje i održavanje autocesta  
**Siročina 4, Zagreb, Hrvatska • tel.: +385 1 46 94 444 • faks.: +385 1 46 94 692 • www.hac.hr**  
 Društvo upisano kod Trgovačkog suda u Zagrebu pod brojem: 080391688 • Temeljni kapital: 131.140.100,00 kn  
 OIB: 57500462912 MB: 1554964 IBAN: HR87 2340 0091 1100 2359 5 kod Privredne banke Zagreb d.d.  
 Direktor: dr.sc. Boris Huzjan, dipl.ing.grad.

**HRVATSKE  
AUTOCESTE**

Broj: 4211-100- **357** /18  
 Zagreb, 01.03.2018.

REPUBLIKA HRVATSKA SISAČKO-MOSLAVAČKA ŽUPANIJA		
2176 <b>101-09</b>		
Primljeno:	<b>05-03-2018</b>	
Klasifikacijska oznaka:	<b>350-01/18-01/04</b>	
Uredžbeni broj:	Prih.	/trj.
<b>378-18-24</b>		

**REPUBLIKA HRVATSKA  
SISAČKO-MOSLAVAČKA ŽUPANIJA**  
 Upravni odjel za prostorno uređenje,  
 graditeljstvo i zaštitu okoliša

Rimska 28  
 44 000 Sisak

**PREDMET: III. Izmjene i dopune Prostornog plana Sisačko-moslavačke županije**  
 - dostava podataka

*Vaša veza: Klasa: 350-01/18-01/04, Ur.broj: 2176/01-09/02-18-16 od 21. veljače 2018.*

Temeljem Vašeg poziva na dostavu zahtjeva i planskih smjernica za izradu III. Izmjena i dopuna Prostornog plana Sisačko-moslavačke županije, Hrvatske autoceste d.o.o. Vam sukladno članku 90. Zakona o prostornom uređenju (NN br. 153/13, 65/17) dostavljaju slijedeće smjernice koje je potrebno uvrstiti u provedbene odredbe Plana:

1. Sukladno članku 55. Zakona o cestama (NN 84/11, 22/13, 54/13, 148/13 i 92/14), potrebno je osigurati zaštitni pojas autoceste koji se mjeri od vanjskog ruba zemljišnog pojasa autoceste, a iznosi **minimalno 40 m sa svake strane**. Unutar zaštitnog pojasa nije dozvoljeno planiranje nikakvih objekata visokogradnje (poslovnih, stambenih i drugih građevina).
2. U zaštitnom pojasu autoceste mogu se planirati zaštitne zelene površine, locirati i izgraditi objekti niskogradnje (prometnice, pješačke i biciklističke staze, prilazi i parkirališta), te komunalna infrastrukturna mreža (telekomunikacije, elektroenergetska mreža i javna rasvjeta, plinopskrba, vodoopskrba i odvodnja otpadnih voda, kanalizacija), a minimalna udaljenost istih od vanjskog ruba zemljišnog pojasa definira se ovisno o vrsti i namjeni niskogradnje, te ne može iznositi manje od 20m.
3. Za svaki zahvat u prostoru od strane pravnih ili fizičkih osoba, a koji su planirani unutar zaštitnog pojasa autoceste ili na cestovnom zemljištu (polaganje TK kabela, priključak na TS, plinovod, prometnice, svjetla javne rasvjete i drugi komunalni infrastrukturni priključci), potrebno je sukladno Zakonu o prostornom uređenju (NN br. 153/13, 65/17), odnosno Zakonu o postupanju i uvjetima gradnje radi poticanja ulaganja (NN 69/09, 128/10, 136/12, 76/13 i 153/13), podnijeti zahtjev za izdavanjem posebnih uvjeta građenja i dostaviti na daljnje rješavanje Hrvatskim autocestama d.o.o.
4. Sukladno članku 59. Zakona o cestama (NN 84/11, 22/13, 54/13, 148/13 i 92/14), zabranjuje se postavljanje svih vizualnih efekata koji mogu ometati pažnju vozača na autocesti (reklamni panoi, reklame na objektima visokogradnje i dr.) unutar zaštitnog pojasa autoceste, a koji je definiran navedenim zakonom i iznosi **100 m**. Objekti niskogradnje (prometnice i svjetla javne rasvjete) unutar zaštitnog pojasa moraju se projektirati na način da ne odvraćaju pozornost i ne ugrožavaju sigurnost prometa na autocesti.



ISO 9001:2008, ISO 14001:2004, OHSAS 18001:2007



5. Granice gospodarskih zona moraju se definirati na način da ne obuhvaćaju zemljište koje je u na ravi javno dobro u općoj uporabi u vlasništvu Republike Hrvatske, a kojim upravljaju Hrvatske autoceste d.o.o.
6. U slučaju planiranja prometnih površina u blizini autoceste potrebno je predvidjeti ograde (zeleni pojas) protiv zasljepljivanja kako bi se u noćnim satima neutralizirao negativan utjecaj vozila na odvijanje prometa na autocesti.
7. Obveza Investitora budućih objekata unutar zone obuhvata Plana, a koji se nalaze u blizini trase autoceste, je planiranje i izgradnja zidova za zaštitu od buke ukoliko se pokaže potreba za izvođenjem istih, sukladno članku 55. Zakonu o cestama (NN 84/11, 18/13, 22/13, 54/13, 148/13 i 92/14) te Zakonu o zaštiti od buke (NN 41/16).
8. Molimo da se u zoni prekomjerne buke od autoceste ne planiraju nove stambene zone tj. građevinska područja zbog lošeg utjecaja autoceste na zdravlje stanovnika (ispušni plinovi, buka) te velikih troškova izgradnje barijera za zaštitu od buke. Podsjećamo da je sukladno europskoj Direktivi 2002/49/EZ o ocjenjivanju i upravljanju buke okoliša, potrebno raditi na smanjenju i kontroliranju buduće buke, posebice kroz prostorno planiranje. Također podsjećamo da je na web stranicama Hrvatskih autocesta (<http://hac.hr/hr/drustvena-odgovornost/zastita-od-buke>) dostupna Strateška karta buke, te Akcijski plan upravljanja bukom za autoceste u nadležnosti Hrvatskih autocesta, na kojima su vidljive zone uz autocestu na kojima je buka prekomjerna, te se stoga na njima ne preporuča planiranje novih građevinskih područja.
9. U Prostornom planu je potrebno koristiti naziv autoceste sukladno Odluci o razvrstavanju javnih cesta (NN 96/16).

Slijedom navedenog prilikom izrade predmetnog Plana, potrebno je ugraditi gore navedene smjernice u tekstualni i grafički dio Plana.

S poštovanjem,

Direktor:

dr.sc. Boris Huzjan, dipl.ing.građ.





REPUBLIKA HRVATSKA  
SISAČKO-MOSLAVAČKA ŽUPANIJA  
GRAD SISAK

Upravni odjel za prostorno uređenje i zaštitu okoliša  
Odsjek za urbanizam, zaštitu kulturnih dobara i zaštitu okoliša

KLASA:350-02/18-05/1  
URBROJ:2176/05-07-01/3-18-2  
Sisak, 1. ožujka 2018.

REPUBLIKA HRVATSKA SISAČKO-MOSLAVAČKA ŽUPANIJA 2176/01-09		
Primitivno: 06-03-2018		
Klasifikacijska oznaka	Org. jed.	
350-01/18-01/04		
Uredbeni broj	Pril.	Vrij.
2176/05-18-25		

B.B.M.

SISAČKO-MOSLAVAČKA ŽUPANIJA  
Upravni odjel za prostorno uređenje,  
graditeljstvo i zaštitu okoliša  
Rimska 28, 44 000 Sisak

Predmet: III. Izmjene i dopune Prostornog plana Sisačko-moslavačke županije  
- očitovanje, dostavlja se

Poštovani!

Sukladno vašem pozivu za dostavu zahtjeva (KLASA:350-01/18-01/04, URBROJ:2176/01-09/02-18-16) za izradu III. Izmjena i dopuna Prostornog plana Sisačko-moslavačke županije (u daljnjem tekstu: ID Plana) te dostavljene Odluke o izradi III. Izmjena i dopuna Prostornog plana Sisačko-moslavačke županije (Sl. gl. SMŽ, br. 5/2018) (u daljnjem tekstu: Odluka) očitujemo se kako slijedi.

Grad Sisak je zainteresiran za ciljeve i programska polazišta plana iz članka 8. Odluke, osobito ona koja se odnose na područje Grada Siska, te je sa istima suglasan.

Budući da ne raspoložemo podacima relevantnim za izradu ID Plana u smislu članka 8. Odluke, Grad Sisak nema zahtjeva za izradu ID Plana.

S poštovanjem!

PROČELNICA:  
**Andrea Zlonoga, mag.ing.arch.**

Dostaviti:

1. Naslovu
2. Pismohrana



**REPUBLIKA HRVATSKA**  
 MINISTARSTVO ZAŠTITE OKOLIŠA  
 I ENERGETIKE  
 10000 Zagreb, Radnička cesta 80  
 tel: +385 1 3717 111, faks: +385 1 3717 149

REPUBLIKA HRVATSKA		
SISAČKO-MOSLAVAČKA ŽUPANIJA		
2176 101-09		
Primljeno: 06-03-2018		
Ključna riječ/oznaka	Org. jed.	
350-01/18-01/04		
Uredbeni broj	Pril.	Vrlj.
517-18-26		

B.B.H.

Uprava za procjenu utjecaja na okoliš i  
 održivo gospodarenje otpadom

KLASA: 351-03/18-04/103  
 URBROJ: 517-06-2-1-2-18-5  
 Zagreb, 27. veljače 2018.

**Sisačko-moslavačka županija**  
 Upravni odjel za prostorno uređenje,  
 graditeljstvo i zaštitu okoliša  
 S. i A. Radića 36, 44000 Sisak

**PREDMET: III. izmjene i dopune Prostornog plana Sisačko-moslavačke županije**  
 - očitovanje, dostavlja se

Poštovani,

sljedom zaprimljenog zahtjeva, KLASA: 350-01/18-01/04, URBROJ: 2176/01-09/02-18-16 od 21. veljače 2018., za dostavom zahtjeva za izradu III. izmjene i dopune Prostornog plana Sisačko-moslavačke županije, obavještavamo vas da je Uprava za procjenu utjecaja na okoliš i održivo gospodarenje otpadom izdala mišljenje (KLASA: 351-03/18-04/103, URBROJ: 517-06-2-1-2-18-2 od 31. siječnja 2018.) na temelju članka 66. stavka 1. Zakona o zaštiti okoliša („Narodne novine“, broj 80/13, 153/13, 78/15 i 12/18) da je za III. Izmjene i dopune Plana potrebno provesti postupak ocjene o potrebi strateške procjene utjecaja na okoliš.

S poštovanjem,





**REPUBLIKA HRVATSKA**  
**BRODSKO-POSAVSKA ŽUPANIJA**  
 ZAVOD ZA PROSTORNO UREĐENJE  
 BRODSKO-POSAVSKE ŽUPANIJE

35000 Slavonski Brod, Trg pobjede bb  
 Tel.: 035/ 445 560 Fax.: 035/ 445 558

KLASA: 350-02/18-01/8  
 URBROJ: 2178/01-26-0/4-18-2  
 Slavonski Brod, 01.03.2018. god.

REPUBLIKA HRVATSKA SISAČKO-MOSLAVAČKA ŽUPANIJA		
2176 101-09		
Prilazno: 06-03-2018		
Klasifikacijska oznaka	Org. jed	
350-01/18-01/04		
Uredbeni broj	Pril.	Uj.
2178/1-18-27		

B.B.H.

**REPUBLIKA HRVATSKA**  
**SISAČKO-MOSLAVAČKA ŽUPANIJA**

Upravni odjel za prostorno uređenje,  
 graditeljstvo i zaštitu okoliša

Rimska 28,  
 44000 Sisak

**PREDMET: III. Izmjene i dopune Prostornog plana Sisačko-moslavačke županije**  
 -dostava zahtjeva

Vaša veza: KLASA: 350-01/18-01/04, URBROJ: 2176/01-09/02-18-16 od 21.02.2018. god.

Poštovani,

dopisom pod gore navedenom vezom, zatražili ste od Zavoda za prostorno uređenje Brodsko-posavske županije da sukladno članku 90. Zakona o prostornom uređenju (NN 153/13 i 65/17) dostavi zahtjeve za izradu III. Izmjena i dopuna Prostornog plana Sisačko-moslavačke županije

III. Izmjene i dopunu prostornog plana Sisačko-moslavačke županije potrebno je uskladiti, u dodirnim točkama i točkama prijelaza infrastrukturnih sustava, te u svim drugim pitanjima vezanim za granična područja s **4. Izmjenama i dopunama prostornog plana Brodsko-posavske županije (Službeni vjesnik BPŽ br. 9/12).**

Vezano za sve druge eventualne primjedbe i zahtjeve očitovat ćemo se u zakonskom roku kad dobijemo Prijedlog plana na uvid.

4. Izmjene i dopune PP Brodsko-posavske županije možete preuzeti i sa web stranice Zavoda za prostorno uređenje Brodsko-posavske županije (<http://www.bpzzpu.hr/>).

S poštovanjem!

Stručni savjetnik:

Matej Badžrov, mag.ing.aedif.



V.d. ravnateljica:

Blaženka Veselinović, dipl.ing.arh.

Dostaviti:

1. Naslovu
2. Pismohrana



REPUBLIKA HRVATSKA  
 MINISTARSTVO UNUTARNJIH POSLOVA  
 POLICIJSKA UPRAVA SISACKO – MOSLAVAČKA  
 SLUŽBA UPRAVNIH I INSPEKCIJSKIH POSLOVA  
 Inspektorat unutarnjih poslova

Broj: 511-10-06-03-976/2-18 3/2  
 Sisak, 02.03.2018. godine.

REPUBLIKA HRVATSKA SISAČKO-MOSLAVAČKA ŽUPANIJA 2176.101.09		
Primljeno:	07-03-2018	
Klasifikacijska oznaka	Org. jed.	
350-01/18-01/04		
Urudžbeni broj	Pril.	Vrij.
511-18-28		

B.B.M.

SISAČKO-MOSLAVAČKA ŽUPANIJA  
 Upravni odjel za prostorno uređenje,  
 graditeljstvo i zaštitu okoliša  
 Rimska 28

**S I S A K**

Predmet: III. Izmjene i dopune Prostornog plana Sisačko – moslavačke županije  
 - podaci, dostavljaju se -

Veza: Vaš zahtjev klasa: 350-01/18-01/04, ur.broj: 2176/01-09/02-18-16 od dana  
 21.02.2018. godine

U skladu sa člankom 23. Zakona o zaštiti od požara ("Narodne novine" broj 92/10.), dostavljamo Vam sljedeće podatke iz područja zaštite od požara i eksplozija za izradu III. Izmjena i dopuna Prostornog plana Sisačko – moslavačke županije, koje je potrebno ugraditi u tekstualni dio Plana:

1. Prilikom izrade predmetnog plana obvezno koristiti odredbe važećih propisa kojima se regulira projektiranje i izgradnja vatrogasnih pristupa i hidrantske mreže za gašenje požara.
2. U svrhu sprečavanja širenja vatre i dima unutar građevina, sprečavanje širenja požara na susjedne građevine, omogućavanja sigurne evakuacije osoba iz građevina te zaštite spašavatelja, građevine je potrebno projektirati prema odredbama važećih propisa kojima se regulira otpornost na požar i drugim zahtjevima koje građevine moraju zadovoljiti u slučaju požara.
3. Tehničke uvjete i normative za siguran transport tekućih i plinovitih ugljikovodika magistralnim plinovodima te plinovodima za međunarodni transport, kao i tehničke uvjete i normative za mjere zaštite ljudi i imovine i zaštite plinovoda te postrojenja i uređaja koji su njihovim sastavnim dijelom projektirati prema odredbama važećih propisa kojima se regulira problematika sigurnog transporta tekućih i plinovitih ugljikovodika magistralnim naftovodima i plinovodima, te naftovodima i plinovodima za međunarodni transport.
4. Prostori i građevine za skladištenje, držanje i promet zapaljivih tekućina i plinova moraju se projektirati sukladno važećim propisima, tehničkim normativima i normama, a iznimno, kao i u slučajevima nedostatka hrvatskih propisa mogu se primijeniti strani propisi, tehnička pravila ili primijenjene znanstvene spoznaje, uz prethodno odobrenje Ministarstva unutarnjih poslova.
5. Plinske kotlovnice projektirati i izvoditi sukladno odredbama važećih propisa kojima se regulira projektiranje i izgradnja plinskih kotlovnica.

6. Prilikom određivanja mjesta gdje će se proizvoditi, skladištiti ili koristiti eksplozivne tvari na odgovarajući način, glede sigurnosnih udaljenosti primijeniti odredbe važećih propisa kojima se regulira problematika eksplozivnih tvari.
7. U slučaju određivanja mjesta za poslovne prostore za proizvodnju oružja, promet oružja i streljiva te popravljnje i prepravljnje oružja, na odgovarajući način primijeniti odredbe važećih propisa kojima se reguliraju mjere zaštite od požara poslovnih prostorija za proizvodnju oružja, promet oružja i streljiva te popravljnje i prepravljnje oružja.
8. Ugostiteljske prostore projektirati i izvoditi prema odredbama važećih propisa kojima se regulira zaštita od požara ugostiteljskih objekata.
9. Sustave za dojavu požara projektirati i izvesti prema važećim propisima kojima se regulira projektiranje i izvedba istih.
10. Stabilne sustave za gašenje požara projektirati i izvesti prema važećim propisima i uputama proizvođača.
11. Skladišta je potrebno projektirati i izvesti prema odredbama važećih propisa kojima se regulira zaštita skladišta od požara i eksplozija.
12. Prilikom projektiranja i izvedbe elektroenergetskih postrojenja primijeniti odredbe važećih propisa kojima se regulira zaštita od požara i eksplozija istih.
13. Prilikom projektiranja i izvedbe zahvata u prostoru gdje se predviđa korištenje zapaljivih tekućina i plinova te gdje postoje prostori ugroženi eksplozivnom atmosferom primijeniti odredbe važećih propisa kojima se regulira problematika prostora ugroženih eksplozivnom atmosferom.
14. Za izgradnju, dogradnju i rekonstrukciju građevina određenih posebnim propisom iz područja zaštite od požara potrebno je izraditi elaborat zaštite od požara kao podlogu za projektiranje mjera zaštite od požara u glavnom projektu predmetnog zahvata u prostoru.
15. Za zahvate u prostoru koji su određeni posebnim propisom o gradnji i propisima iz područja zaštite od požara potrebno je od Policijske uprave sisačko – moslavačke ishoditi potvrdu da su u glavnom projektu primijenjene propisane mjere zaštite od požara.
16. Prilikom projektiranja pojedinog zahvata u prostoru primijeniti propise vezane za zaštitu od požara koji su važeći u trenutku izrade projektne dokumentacije.

S poštovanjem!



Dostaviti:

1. Naslov;
2. Dosje;
3. Pismohrana.



JAVNA USTANOVA  
**Zavod za prostorno uređenje  
 Požeško-slavonske županije**

Županijska 7, 34 000 Požega, HR  
 tel: (+385)034/290-222; fax: (+385)034/290-220

ZAVOD ZA PROSTORNO UREĐENJE  
 POŽEŠKO-SLAVONSKE ŽUPANIJE  
 KLASA: 350-01/18-01/8  
 URBROJ: 2177/1-3-3-18-2  
 Požega, 02. ožujka 2018.



REPUBLIKA HRVATSKA  
 SISAČKO-MOSLAVAČKA ŽUPANIJA  
 2176/01-09

Primijeno:	07-03-2018	
Klasifikacijska oznaka	Org. jed.	
350-01/18-01/04		
Uredbeni broj:	Pril.	Vrlj.
2177/1-18-29		

SISAČKO-MOSLAVAČKA ŽUPANIJA  
 Upravni odjel za prostorno uređenje i graditeljstvo i  
 zaštitu okoliša  
 Rimska 28, 44000 Sisak

B.B.M.

**PREDMET: III. Izmjene i dopune Prostornog plana Sisačko-moslavačke županije**  
 - dostava zahtjeva - dostavlja se

Dana 23. veljače 2018. godine, Upravni odjel za prostorno uređenje, graditeljstvo i zaštitu okoliša Sisačko – moslavačke županije je dopisom, Klasa: 350-01/18-01/04, Urbroj: 2176/01-09/02-18-16 od 21. veljače 2018. godine zatražio od ovog Zavoda dostavu zahtjeva za izradu III. Izmjena i dopune Prostornog plana Sisačko-moslavačke županije.

Temeljem navedenog traženja, obavještavamo Vas da na predmetnu III. Izmjenu i dopunu Prostornog plana Sisačko-moslavačke županije, sukladno dostavljenoj Odluci o izradi, **Zavod za prostorno uređenje Požeško-slavonske županije u ovoj fazi izrade nema nikakvih drugih zahtjeva, smjernica ili posebnih dokumenata, osim zahtjeva da prilikom izrade predmetnih Izmjena i dopuna iste moraju biti – u dodirnim točkama i točkama prijelaza infrastrukturnih sustava, odnosno svim pitanjima graničnog područja i zajedničkih interesa dviju županija - usklađene s Prostornim planom Požeško-slavonske županije ("Požeško-slavonski službeni glasnik" br. 5/02, 5A/02, 4/11 i 4/15.)**

To se posebno odnosi na planiranje nove trase spojne ceste Lipik – Lipovljani koja je navedena u Odluci o izradi, ali i napomenu da se preispitaju površine i status provedbe eksploatacijskih polja ugljikovodika: EPU „Jamarica“, EPU „Janja Lipa“ i EPU „Kozarica“ koja se dijelom nalaze u Požeško-slavonskoj, a dijelom u Sisačko-moslavačkoj županiji.

Uz navedeno, molimo da preispitate i poklapanje ostalih postojećih te, osobito, planiranih građevina na točkama prijelaza između naših dviju županija, a to su:

- DV 2x110 kV Međurić – Lipik, u postojećem koridoru
- DV 110 kV Lipik – Međurić /Janja Lipa
- Vodoopskrbni cjevovod koji spaja naselja Poljanu i Međurić,

Također napominjemo da se u segmentu zaštite imamo zajednički interes kroz područje zaštite ekološke mreže HR1000010 Poilovlje s ribnjacima te da 3. zona sanitarne zaštite crpilišta Gaj-Lipik, jednim vrlo malim dijelom ulazi na područje Sisačko-moslavačke županije.

Molimo vas da, sukladno zakonskim mogućnostima, uskladite sve navedeno.

S poštovanjem,



Prostorni odjel:

Mladenko Štalo, dipl.inž.građ.

DOSTAVITI:

1. Naslovu,
2. Evidenciji,
3. Pismohrani

Zavod za prostorno uređenje Požeško-slavonske županije



REPUBLIKA HRVATSKA  
SISAČKO-MOSLAVAČKA ŽUPANIJA  
2176 101-09

Prilazni broj: 08-03-2018	
Klasifikacijska oznaka	Org. jed.
350-01/18-01/04	
Uredbeni broj: 373-18-30	Pril. Vrij.
	10000 Zagreb, Ulica kneza Branimira 1

B.B.H.

Uprava: Krunoslav Jakupčić, dipl. ing. šum. – predsjednik; Ante Sabljčić, dipl. ing. šum. – član; mr.sc. Igor Fazekas – član • MB 3631133 • OIB 69693144506 • Trgovački sud u Zagrebu (MBS 080251008) • Temeljni kapital 1.171.670.000,00 kn, uplaćen u cijelosti • SWIFT: PBZGHR2X • IBAN: HR46 2340 0091 1001 0036 0 • Telefon: 01/4804 111 • Telefax: 01/4804 101 • pp 148, 10302 Zagreb • web: <http://www.hrsume.hr> • e-mail: [direkcija@hrsume.hr](mailto:direkcija@hrsume.hr)

UPRAVA ŠUMA PODRUŽNICA KARLOVAC  
Put Davorina Trstenjaka 1, KARLOVAC Telefon 047/843 200 Telefax 047/613 438

Broj: KA-06-DM/ŽŠ-18-218/02  
Karlovac: 05. ožujka 2018.

REPUBLIKA HRVATSKA  
SISAČKO-MOSLAVAČKA ŽUPANIJA  
Upravni Odjel za prostorno uređenje,  
graditeljstvo i zaštitu okoliša  
Rimska 28  
44000 Sisak

**Predmet:** III. Izmjene i dopune Prostornog plana Sisačko – moslavačke županije, poziv za dostavu zahtjeva  
- **daju se,**

Temeljem vašeg dopisa (*klasa: 350-01/18-01/04; ur.broj: 2176/01-09/02-01/4-18-16 od 23. veljače 2018. godine*) za dostavom zahtjeva, a vezano uz III. Izmjene i dopune Prostornog plana Sisačko - moslavačke županije obavještavamo vas slijedeće:

Predmetne izmjene i dopune moraju biti u skladu sa Zakon o šumama (*NN broj: 140/05, 129/08, 124/10, 68/12, 94/12, 82/06, 80/10, 25/12, 148/13, 94/14.*) koji definira koje je objekte moguće planirati u šumi i/ili na šumskom zemljištu i po kojim uvjetima.

U svrhu jedinstvenog pristupa i trajnog gospodarenja šumama i šumskim zemljištima u Republici Hrvatskoj gospodari se temeljem Šumskogospodarske osnove područja. U njoj su dane smjernice potrajnog gospodarenja, što je briga o šumskom resursu na način da se očuva njegova prirodna struktura i raznolikost te trajno omogući njegova stabilnost i opstojnost uz povećanje kvalitete gospodarskih i općekorisnih funkcija šuma. Sve šume u državnom vlasništvu u Republici Hrvatskoj certificirane su prema prestižnom međunarodnom FSC certifikatu kojim neovisni ocjenjivači potvrđuju da se šumama na području RH gospodari po strogim međunarodnim principima gospodarske, socijalne i ekološke održivosti.

Šumama na području Županije gospodari se u skladu sa šumsko-gospodarskim planovima, ponajprije šumskogospodarskom osnovom područja (plan nacionalne razine) te osnovama gospodarenja gospodarskim jedinicama za šume u državnom vlasništvu i programima gospodarenja za šume šumoposjednika te prema programima gospodarenja za šume posebne namjene, kao i godišnjim operativnim planovima koji su izvršne naravi.

Šumama i šumskim zemljištem u državnom vlasništvu gospodare Hrvatske šume d.o.o. Zagreb putem Uprava šuma Podružnica i šumarija kao najnižih organizacijskih





REPUBLIKA HRVATSKA  
SISAČKO - MOSLAVAČKA ŽUPANIJA  
GRAD POPOVAČA  
UPRAVNI ODJEL ZA KOMUNALNI  
SUSTAV I PROSTORNO PLANIRANJE  
POPOVAČA, TRG GROFOVA  
ERDODIJA 5

Klasa: 350-01/18-01/01  
Urbroj: 2176/16-04/2-18-2  
Popovača, 26. veljače 2018.

REPUBLIKA HRVATSKA  
SISAČKO-MOSLAVAČKA ŽUPANIJA  
2176/01-03

Primljeno:	08-03-2018	
Klasifikacijska oznaka	Org. jed.	
350-01/18-01/04		
Uredžbeni broj:	Pril.	Vrij.
2176/16-18-31		

B.B.M.

REPUBLIKA HRVATSKA  
SISAČKO-MOSLAVAČKA ŽUPANIJA  
Upravni odjel za prostorno uređenje,  
graditeljstvo i zaštitu okoliša  
44000 Sisak, Rimska 28

**Predmet: Dostava zahtjeva za izradu III. izmjena i dopune Prostornog plana  
Sisačko-moslavačke županije**

Na osnovu vašeg poziva za dostavu zahtjeva za izradu III. izmjena i dopuna Prostornog plana Sisačko-moslavačke županije, izvješćujemo vas da nemamo posebnih zahtjev a koji nisu sadržani u informacijskom sustavu prostornog uređenja.

S poštovanjem.

Dostaviti:

1. Naslov
2. a/a

Stručni suradnik za komunalni sustav:

Ivan Čarapar, ing. građ





REPUBLIKA HRVATSKA  
MINISTARSTVO TURIZMA

KLASA: 350-02/18-02/3  
URBROJ: 529-04-01-03/1-18-2  
Zagreb, 26. veljače 2018.



REPUBLIKA HRVATSKA  
SISAČKO-MOSLAVAČKA ŽUPANIJA  
2176/01-09

Primijeno:	08-03-2018	
Klasifikacijska oznaka	Org. jed.	
350-01/18-01/04		
Uredžbeni broj:	Pril.	Vrij.
529-18-32		

B. B. M.

SISAČKO-MOSLAVAČKA  
ŽUPANIJA

Upravni odjel za prostorno uređenje,  
graditeljstvo i zaštitu okoliša

PREDMET: **III. Izmjene i dopune Prostornog plana Sisačko-moslavačke županije**  
- očitovanje, daje se

Poštovani,

nastavno na Vaš dopis (KLASA:350-01/18-01/04, URBROJ: 2176/01-09/02-18-16) od 21. veljače 2017. kojim nas tražite dostavu zahtjeva za izradu III. Izmjena i dopuna Prostornog plana Sisačko-moslavačke županije (dalje: Plan), Ministarstvo turizma se očituje kako slijedi.

Kako je navedeno u Odluci o izradi Plana, ciljevi izrade Plana su usklađenje prostorno planskih rješenja prometne infrastrukture te planiranih vodno-gospodarskih objekata radi zaštite od poplava s novo izrađenim studijama i tehničkom dokumentacijom, a kako bi se omogućila realizacija novih rješenja.

Budući da se ciljevi izrade Plana ne odnose na planiranje turističkih sadržaja, Ministarstvo turizma se ovim putem očituje da nema posebnih zahtjeva koje bi trebalo uvažiti u postupku izrade Plana.

S poštovanjem,

POMOĆNIK MINISTRA  
2  
Robert Pende



## HRVATSKE VODE

VODNOGOSPODARSKI ODJEL  
ZA SREDNJU I DONJU SAVU

35000 Slavonski Brod, Šetalište braće Radića 22

KLASA: 350-02/14-01/0000177

URBROJ: 374-3110-1-18-25

Slavonski Brod, 22-01-2018

Telefon: 035 / 386 307

Telefax: 035 / 225 521

ZAVOD ZA PROSTORNO UREĐENJE  
SISAČKO-MOSLAVAČKE ŽUPANIJE

PRIMLJENO: 22.01.2018.	
KLASIFIKACIJSKA OZNAKA	ORG. JED.
350-01/18-03/03	
URUDŽBENI BROJ	PRIL. VRIJ.
2176-112-03-18-1	

ZAVOD ZA PROSTORNO UREĐENJE  
SISAČKO-MOSLAVAČKE ŽUPANIJE

Trg bana J.Jelačića 6

44 000 Sisak

**Predmet: III Izmjene i dopune PPU SMŽ-a**  
– traže se

Hrvatske vode su u fazi izrade idejnog rješenja Sustava zaštite od poplava rijeke Kupe karlovačkog i sisačkog područja, stoga je obzirom na usvojenu koncepciju i ciljeve zaštite od poplava potrebno izvršiti usklađenje planiranih vodnogospodarskih objekata sa PPU-om SMŽ-a, kako slijedi:

- Zaštitni nasipi i hidrotehnički objekti uz rijeku Kupu nizvodno od Jamničke Kiselice
- Prostor Odranskog polja
- Planirani zahvati radi zaštite od poplava rijeke Gline na području Općine Topusko

S poštovanjem,


Direktor VGO-a:  
Davorin Piha, dipl.ing.građ.  
*ut*

Dostaviti:

1. Naslovu
2. Sisačko – moslavačka županija, Upravni odjel za prostorno uređenje, graditeljstvo i zaštitu okoliša, S.i A.Radića 36, 44000 Sisak
3. Hrvatske vode, VGI za mali sliv Banovina, Sisak
4. Arhiva



070927717



## HRVATSKE VODE

VODNOGOSPODARSKA ISPOSTAVA  
ZA MALI SLIV „BANOVINA“  
44000 Sisak, Ulica Rudera Boškovića 11

Telefon: 044/ 525 400

Telefax: 044/ 532 073

KLASA: 350-02/14-01/0000177  
URBROJ: 374-3110-1-18-28  
Sisak, 05.03.2018

REPUBLIKA HRVATSKA		
SISAČKO-MOSLAVAČKA ŽUPANIJA		
2176 101-03		
Prijemno:	09-03-2018	
Klasifikacijska oznaka:	Org. jed.	
350-01/18-01/04		
Uredžbeni broj:	Pril.	Vrij.
374-18-33		

SISAČKO-MOSLAVAČKA ŽUPANIJA  
Upravni odjel za prostorno uređenje,  
graditeljstvo i zaštitu okoliša  
S. i A. Radića 36  
44 000 Sisak

B.B.M.

Predmet: III. Izmjene i dopune PP SMŽ-a  
– prijedlozi i planske smjernice, dostavlja se

Sukladno Odluci o izradi III. izmjena i dopuna Prostornog plana Sisačko-moslavačke županije Klasa:350-01/18-01/06 Urbroj:2176/01-01-18-5 od 12.02.2018.g u prilogu ovog dopisa Vam dostavljamo prijedloge i planske smjernice na gore navedeni prostorni plan.

Prilog: kao u dopisu

S poštovanjem,

Voditeljica ispostave:  
Tatjana Dovrančić Kardaš, dipl.ing.građ.



Dostaviti:

- ① Naslovu
2. VGO Sava, Služba zaštite od štetnog djelovanja voda, Šetalište braće Radić 22, 35 000 Slavonski Brod
3. Arhiva

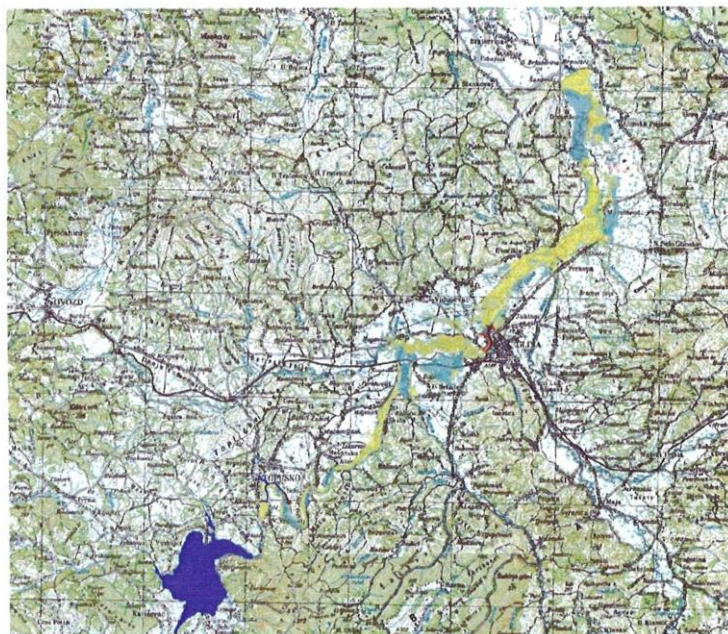


071826209

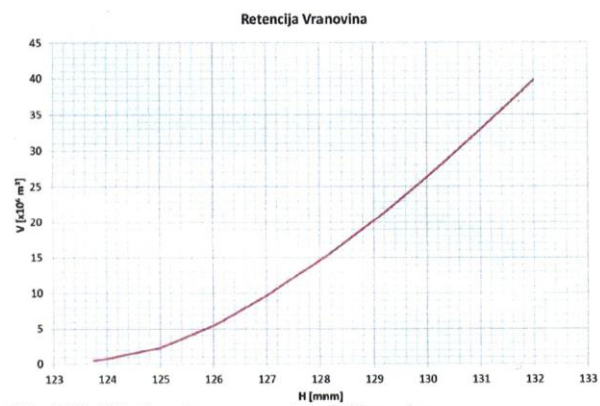


elektroprojekt d.d. - zagreb

Građevina/Zahvat u prostoru:  
SLIV KUPE



Slika 5.33: Mogući položaj retencije Vranovina



Slika 5.34: Krivulja volumena za retenciju Vranovina

© Elektroprojekt d.d. pridržava sva neprenesena prava  
Zagreb, 15.9.2015.

Oznaka projekta-knjige-priloga  
Y1-G78.00.01-G05.0-005


Revizija: 00  
List: 59



elektroprojekt d.d. - zagreb

Građevina/Zahvat u prostoru:  
SLIV KUPE

Za pojedine kote vodnog lica konstruirana je poplavna linija te je iteracijom približno određena maksimalna prihvatljiva. Ona iznosi 131,00 m n.m. Navedena kota ipak potapa nekoliko kuća, koje bi trebalo otkupiti. Visina krune brane je određena na koti 132,50 m n.m. Na slici 5.35 je prikazana poplavna linija za kotu 131,00 m n.m.



TABLICA DUBINA			
R br.	Minimalna dubina	Maksimalna dubina	Boja
1	0,000	2,000	Red
2	2,000	3,000	Orange
3	3,000	4,000	Yellow
4	4,000	5,000	Light Green
5	5,000	6,000	Green
6	6,000	7,000	Dark Green
7	7,000	8,000	Blue
8	8,000	9,689	Purple

Slika 5.35: Poplavne linije na lokaciji retencije Vranovina

© Elektroprojekt d.d. pridržava sva neprenesena prava  
Zagreb, 15.9.2015.

Oznaka projekta-knjige-priloga  
Y1-G78.00.01-G05.0-005

Revizija: 00  
List: 59



#### 5.6.2.2 Usvojena koncepcija rješenja zaštite

Općenito, na predmetnom području primjenjiva su dva tipa mjera s ciljem smanjenja poplavnih rizika.

- linijska zaštita (nasipi, zidovi).
- zaštita izgradnjom retencija.

Prvi tip mjera je razvrstan u dvije skupine:

- izgradnja novih zaštitnih linija,
- rekonstrukcija postojećih zaštitnih linija.

Za drugu varijantu rješenja zaštite područja sliva Gline od poplava nisu razrađena studijska i projektna rješenja, te se u okviru provedenih analiza u ovoj dokumentaciji odabrala moguća lokacija retencije Vranovina koja bi bila dovoljna zamijeniti sve ostale mjere zaštite.


S obzirom na usporedbu troškova i izbjegnutih šteta utvrđeno je kako je varijanta mjera s izgradnjom retencije za obranu nizvodnog područja sliva Gline od poplava najbolje rješenje. U prilogu 12 dane su karte opasnosti (prilozi 12.2.13 – 12.2.15), karte ranjivosti (prilozi 12.3.13 – 12.3.15) te karte šteta (prilozi 12.4.13 – 12.4.15) za odabrano rješenje na slivu Gline.

#### 5.6.3 Predloženi projekti i mjere za rješenje zaštite područja od poplava Gline

##### Retencija Vranovina

Kao mjera smanjenja poplavnih rizika na nizvodnome dijelu sliva rijeke Gline, moguće je izvesti zaštitnu retenciju. Neposredno uzvodno od Topuskog se nalazi povoljni profil za pregrađivanje (slika 5.33). Obuhvat retencije je prikazan na sljedećoj slici. Njen kapacitet je prema preliminarnim analizama oko 30 000 000 m<sup>3</sup>, a obuhvaća površinu od oko 5,5 km<sup>2</sup>. Uloga ove retencije bila bi zadržavanje velikovodnih valova te njihovo postupno ispuštanje, kada se za to stvore uvjeti nizvodno. Korištenjem ove mjere, ne samo da se smanjuje opasnost od poplava u naseljenim mjestima, već i na površinama ostalih namjena. Utoliko je ovo rješenje, odnosno mjera kvalitetnija.

Ideja retencije Vranovina je zahvatiti vršni dio velikovodnih valova Gline i na taj način ograničiti nizvodni protok. Određen je povoljan pregradni profil, a zatim su na osnovu dostupnog digitalnog modela reljefa određena hidrauličke karakteristike retencije. U nastavku je za tu retenciju prikazana krivulja volumena.



## HRVATSKE VODE

VODNOGOSPODARSKA ISPOSTAVA  
ZA MALI SLIV „BANOVINA“  
44000 Sisak, Ulica Rudera Boškovića 11

JAVNA USTANOVA  
ZAVOD ZA PROSTORNO UREĐENJE  
SISAČKO-MOSLAVAČKE ŽUPANIJE

PRIMLJENO: 29.08.2018.

KLASIFIKACIJSKA OZNAKA ORG. JED.  
350-01/18-03/03

URUDŽBENI BROJ  
216-17-03-18-27

KLASA: 350-02/14-01/0000177  
URBROJ: 374-3110-1-18-32  
Sisak: 24.08.2018

SISAČKO-MOSLAVAČKA ŽUPANIJA  
Upravni odjel za prostorno uređenje,  
graditeljstvo i zaštitu okoliša  
Rimska 20  
44 000 Sisak

Predmet: III. Izmjene i dopune PP SMŽ-a  
- primjedbe i prijedlozi, dostavlja se

Na zahtjev VGI-a za mali sliv Banovina izvršen je pregled radnog materijala na izradi izmjena i dopuna PPU-a SMŽ-a, te je uočeno nekoliko nedostataka, koje bi trebalo uvažiti i korigirati:

- Retenciju Kalanjevac potrebno uskladiti sa III.izmjenama i dopunama PPU-a Općine Topusko
- Izvršiti usklađenje legende sa važećim PP Parka prirode Lonjsko polje (ustave,čepovi i sl.)
- Južni nasip retencije Lonjsko polje potrebno izbrisati iza naselja Svinjičko, odnosno uvažiti trasu novo izgrađenog nasipa, te ustavu Leplan ucrtati na poziciji novog nasipa
- Na rijeci Kupi izbrisati planirane nasipe od Gračanice Šišinečke do Starog Farkašića, osim lijevog kupskog nasipa u naselju Brkiševina, kako je označeno na podlogama
- Izbrisati planiranu ustavu Odra, te uskladiti legende oznake BB
- Izbrisati branu neposredno kod Ustave Trebež, odnosno na lokaciji ušća rijeke Stari Trebež u rijeku Savu

S poštovanjem,

Voditeljica ispostave:  
Tatjana Dovranic Kardaš, dipl.ing.građ.



Dostaviti:

1. Naslovu
2. Zavod za prostorno uređenje Sisačko-moslavačke županije, Trg bana J.Jelačića 6, Sisak  
n/r gđa. Margita Malnar
3. Arhiva



072598960





Hrvatske ceste d.o.o.  
za upravljanje, građenje i održavanje državnih cesta

adresa: Vončina 3, 10000 Zagreb, Hrvatska  
tel: +385 1 4722 555  
e-mail: javnost@hrvatske-ceste.hr  
website: www.hrvatske-ceste.hr

Sektor za razvoj i strateško planiranje  
Odjel za razvoj i planiranje  
Klasa: 350-02/15-1/87  
Urbroj: 345-210-160-2018-13  
Zagreb, 7. 3. 2018.

REPUBLIKA HRVATSKA  
SISAČKO-MOSLAVAČKA ŽUPANIJA  
2176 101-09

Primijeno:	12-03-2018
Klasifikacijska oznaka	Org. jed.
350-01/18-01/04	
Urudžbeni broj:	Pril. Vrij.
378-18-36	

REPUBLIKA HRVATSKA  
SISAČKO-MOSLAVAČKA ŽUPANIJA  
Upravni odjel za prostorno uređenje,  
graditeljstvo i zaštitu okoliša  
Rimska 28  
44 000 SISAK

B.B.M.

**Predmet: III. Izmjene i dopune Prostornog plana Sisačko-moslavačke županije  
-podaci za izradu, dostavljaju se**

Poštovani,

Vašim dopisom, klasa: 350-01/18-01/04, ur.br: 2176/01-09/02-18-16 od 21.2.2018. godine, pozvali ste nas da dostavimo zahtjev (podatke, planske smjernice i propisane dokumente) za izradu III. Izmjena i dopuna Prostornog plana Sisačko-moslavačke županije.

U skladu s člankom 92. Zakona o prostornom uređenju („Narodne novine“ broj 153/13 i 65/17) i člankom 82. Zakona o cestama („Narodne novine“ broj 84/11, 22/13, 54/13, 148/13 i 92/14) Hrvatske ceste d.o.o. dužne su dati podatke, propise i dokumente za izradu prostorno-planske dokumentacije za područje cestovne infrastrukture državnog značenja.

U priloženoj Odluci o izradi III. Izmjena i dopuna Prostornog plana Sisačko-moslavačke županije, u članku 8. navedeni su ciljevi i programska polazišta Plana, a odnose se na područje cestovne infrastrukture: „1. Planiranje nove trase spojne ceste Lipik - Lipovljani, 2. Usklađenje kategorija i naziva cesta s Odlukom o razvrstavanju javnih cesta...“.

Slijedom navedenog, u prilogu ovog dopisa dostavljamo Vam trasu planirane ceste Lipovljani – Lipik. Za planiranu cestu potrebno je osigurati koridor u širini od 75 m.

Također dostavljamo preglednu kartu razvrstanih cesta prema važećoj Odluci o razvrstavanju javnih cesta („Narodne novine“ broj 103/17) te izmjenu i dopunu Odluke („Narodne novine“ broj 17/18).

S poštovanjem

Direktor Sektora:  
  
Tomislav Cvetko, dipl.ing.grad.

U prilogu: -kao u tekstu, CD 1x  
Co: Pismohrana

Sud upisa: Trgovački sud u Zagrebu, MBS: 080391653, MB: 1554972, OIB: 55545787885, Upisani temeljni kapital: 107.384.800,00 kn  
IBAN: HR67 2340009 1100231902 kod Privredne banke Zagreb d.d.  
Uprava: Josip Škorić, predsjednik Uprave, Alen Leverić, član Uprave, Nikša Konjevod, član Uprave



Hrvatske ceste d.o.o.  
za upravljanje, građenje i održavanje državnih cesta

adresa: Vončinina 3, 10000 Zagreb, Hrvatska  
tel: +385 1 4722 555  
e-mail: javnost@hrvatske-ceste.hr  
website: www.hrvatske-ceste.hr

Sektor za razvoj i strateško planiranje  
Odjel za razvoj i planiranje  
Klasa: 350-02/15-1/87  
Urbroj: 345-210-160-2018-14  
Zagreb, 21. 3. 2018.

Republika Hrvatska SISAČKO-MOSLAVAČKA ŽUPANIJA		
2176/01-09		
Primiteno: 26-03-2018		
Klasifikacijska oznaka	Org. jed.	
350-01/LP-01/04		
Uredbeni broj:	Pril.	Vrij.
345-18-54		

REPUBLIKA HRVATSKA  
SISAČKO-MOSLAVAČKA ŽUPANIJA  
Upravni odjel za prostorno uređenje,  
graditeljstvo i zaštitu okoliša  
Rimska 28  
44 000 SISAK

**Predmet: III. Izmjene i dopune Prostornog plana Sisačko-moslavačke županije  
- dopuna podataka za izradu, dostavlja se**

Veza: Vaš dopis, klasa: 350-01/18-01/04, ur.br: 2176/01-09/02-18-16 od 21.2.2018. god.

Poštovani,

Našim dopisom, klasa: 350-02/15-1/87, urbroj: 345-210-160-2018-13 od 7. 3. 2018. godine, dostavili smo podatke i planske smjernice za izradu III. Izmjena i dopuna Prostornog plana Sisačko-moslavačke županije.

Ovim dopisom dostavljamo dopunu podataka danih u navedenom dopisu Hrvatskih cesta d.o.o. u dijelu koji se odnosi na koridor planirane ceste Kutina - Lonja te iznosimo sljedeće:

Za planiranu cestu Kutina - Lonja izrađeno je idejno rješenje i započela je izrada studije o utjecaju na okoliš. Sljedom navedenog predlažemo da se koridor planirane ceste Kutina - Lonja definiran u važećem Prostornom planu Sisačko-moslavačke županije kao „prostor za istraživanje cestovnog koridora“ u III. izmjenama i dopunama Plana označi kao „planirana državna cesta“.

S poštovanjem

Direktor Sektora:  
*Tomislav Cvetko*  
Tomislav Cvetko, dipl.ing.grad.

Co: Pismohrana

Sud upisa: Trgovački sud u Zagrebu, MBS: 080391653, MB: 1554972, OIB: 55545787885, Upisani temeljni kapital: 107.384.800,00 kn  
IBAN: HR67 2340009 1100231902 kod Privredne banke Zagreb d.d.  
Uprava: Josip Škorić, predsjednik Uprave, Alen Leverić, član Uprave, Nikša Konjevod, član Uprave



Hrvatske ceste d.o.o.  
za upravljanje, građenje i održavanje državnih cesta

adresa: Vončinina 3, 10000 Zagreb, Hrvatska  
tel: +385 1 4722 555  
e-mail: javnost@hrvatske-ceste.hr  
website: www.hrvatske-ceste.hr

Sektor za razvoj i strateško planiranje  
Odjel za razvoj i planiranje  
Klasa: 350-02/15-1/87  
Urbroj: 345-210-160-2018-16  
Zagreb, 6. 4. 2018.

REPUBLIKA HRVATSKA		
SISAČKO-MOSLAVAČKA ŽUPANIJA		
2176 101-09		
Primljeno:	12-04-2018	
Klasifikacijska oznaka	Org. jed.	
350-01/18-01/04		
Uredbeni broj.	Pril.	Vrij.
35-18-62		

REPUBLIKA HRVATSKA  
SISAČKO-MOSLAVAČKA ŽUPANIJA  
Upravni odjel za prostorno uređenje,  
graditeljstvo i zaštitu okoliša  
Rimska 28  
44 000 SISAČ

**Predmet: III. Izmjene i dopune Prostornog plana Sisačko-moslavačke županije  
- dopuna podataka za izradu, dostavlja se**

Veza: Vaš dopis, klasa: 350-01/18-01/04, ur.br: 2176/01-09/02-18-16 od 21.2.2018. god.

Poštovani,

Našim dopisom, klasa: 350-02/15-1/87, urbroj: 345-210-160-2018-13 od 7. ožujka 2018. godine, te dopisom klasa: 350-02/15-1/87, urbroj: 345-210-160-2018-15 od 21. ožujka 2018. godine dostavili smo podatke i planske smjernice za izradu III. Izmjena i dopuna Prostornog plana Sisačko-moslavačke županije.

Ovim dopisom dostavljamo vam odabranu varijantu trase brze ceste u dwg-formatu iz izradene *Prostorno-prometno-građevinske studije varijantnih rješenja brze ceste Popovača-Sisak-Glina-Slunj-Josipdol na dionici: Glina-Topusko*, radi preciznijeg ucrtavanja koridora navedene brze ceste u grafički dio III. Izmjena i dopuna Prostornog plana Sisačko-moslavačke županije.

S poštovanjem

v.d. direktor Sektora:

Tomislav Cvetko, dipl.ing.građ.



U prilogu:-kao u tekstu, 1xCD

Na znanje:

1. Grad Glina, Trg bana Josipa Jelačića 2, 44 400 Glina
2. Općina Topusko, Trg bana Jelačića 10, 44 415 Topusko

Sud upisa: Trgovački sud u Zagrebu, MBS: 080391653, MB: 1554972, OIB: 55545787885, Upisani temeljni kapital: 107.384.800,00 kn  
IBAN: HR67 2340009 1100231902 kod Privredne banke Zagreb d.d.  
Uprava: Josip Škorić, predsjednik Uprave, Alen Leverić, član Uprave, Nikša Konjevod, član Uprave



Hrvatske ceste d.o.o.  
za upravljanje, građenje i održavanje državnih cesta

adresa: Vončinina 3, 10000 Zagreb, Hrvatska  
tel: +385 1 4722 555  
e-mail: javnost@hrvatske-ceste.hr  
website: www.hrvatske-ceste.hr

Sektor za razvoj i strateško planiranje  
Odjel za razvoj i planiranje  
Klasa: 350-02/15-1/87  
Urbroj: 345-210-160-2018-17  
Zagreb, 23. 4. 2018.

**REPUBLIKA HRVATSKA**  
**SISAČKO-MOSLAVAČKA ŽUPANIJA**  
**Upravni odjel za prostorno uređenje,**  
**graditeljstvo i zaštitu okoliša**  
**Rimska 28**  
**44 000 SISAČ**

**Predmet: III. Izmjene i dopune Prostornog plana Sisačko-moslavačke županije**  
**-pojašnjenje podataka, daje se**

Veza: Vaš dopis, klasa: 350-01/18-01/04, ur.br: 2176/01-09/02-18-16 od 21.2.2018. god.


Poštovani,

Našim dopisom, klasa: 350-02/15-1/87, urbroj: 345-210-160-2018-14 od 21. 3. 2018. god. dali smo dopunu podataka za izradu III. Izmjena i dopuna Prostornog plana Sisačko-moslavačke županije.

Ovim dopisom dajemo pojašnjenje u dijelu koji se odnosi na označavanje koridora planirane ceste Kutina – Lonja:

S obzirom da postoje dvije varijante koridora planirane ceste Kutina – Lonja mišljenja smo da se kao „planirana državna cesta“ treba označiti koridor koji se spaja izravno na planiranu južnu obilaznicu Kutine, a drugi koridor treba označiti kao alternativni koridor planirane državne ceste.

S poštovanjem

  
v.d. direktor Sektora:  
*Tomislav Cvetko*  
Tomislav Cvetko, dipl.ing.građ.

Co:-Pismohrana

Sud upisa: Trgovački sud u Zagrebu, MBS: 080391653, MB: 1554972, OIB: 55545787885, Upisani temeljni kapital: 107.384.800,00 kn  
IBAN: HR67 2340009 1100231902 kod Privredne banke Zagreb d.d.  
Uprava: Josip Škorić, predsjednik Uprave, Alen Leverić, član Uprave, Nikša Korjevod, član Uprave



**HRVATSKE  
CESTE**

Hrvatske ceste d.o.o.  
za upravljanje, građenje i održavanje državnih cesta

adresa: Vončinina 3, 10000 Zagreb, Hrvatska  
tel: +385 1 4722 555

e-mail: javnost@hrvatskeceste.hr  
website: www.hrvatskeceste.hr

Sektor za razvoj i strateško planiranje  
Odjel za razvoj i planiranje  
Klasa: 350-02/15-1/87  
Urbroj: 345-210-160-2018-18  
Zagreb, 18. 7. 2018.

2176/01-09		
Primljeno:	24-07-2018	
Klasifikacijska oznaka	Org. jed.	
350-01/18-01/04		
Uredžbeni broj:	Pril.	Vrij.
345-18-74		

REPUBLIKA HRVATSKA  
SISAČKO-MOSLAVAČKA ŽUPANIJA  
Upravni odjel za prostorno uređenje,  
graditeljstvo i zaštitu okoliša  
Rimska 28  
44 000 SISAK

B.B.M.  
3044  
Krunjč

**Predmet: III. Izmjene i dopune Prostornog plana Sisačko-moslavačke županije  
-pojašnjenje podataka, daje se**

Veza: Vaš dopis, klasa: 350-01/18-01/04, ur.br: 2176/01-09/02-18-16 od 21.2.2018. god.

Poštovani,

Našim dopisom, klasa: 350-02/15-1/87, urbroj: 345-210-160-2018-13 od 7. 3. 2018. god. dali smo podatke za izradu III. Izmjena i dopuna Prostornog plana Sisačko-moslavačke županije.

Ovim dopisom dajemo pojašnjenje podataka u dijelu koji se odnosi na označavanje koridora planirane brze ceste Popovača-Sisak-Glina-Josipdol/Ogulin, na dionici Glina-Topusko:

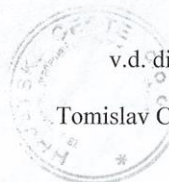
S obzirom da na području Grada Gline postoje dvije varijante koridora planirane brze ceste na dionici od čvora Glina istok (na DC37) do čvora Glina zapad (na DC6) predlažemo da se sjeverni koridor označi kao koridor planirane brze ceste, a južni koridor kao alternativni koridor planirane brze ceste.

Naprijed opisano ucrtno je na grafički prilog koji dostavljamo u privitku ovog dopisa.

S poštovanjem

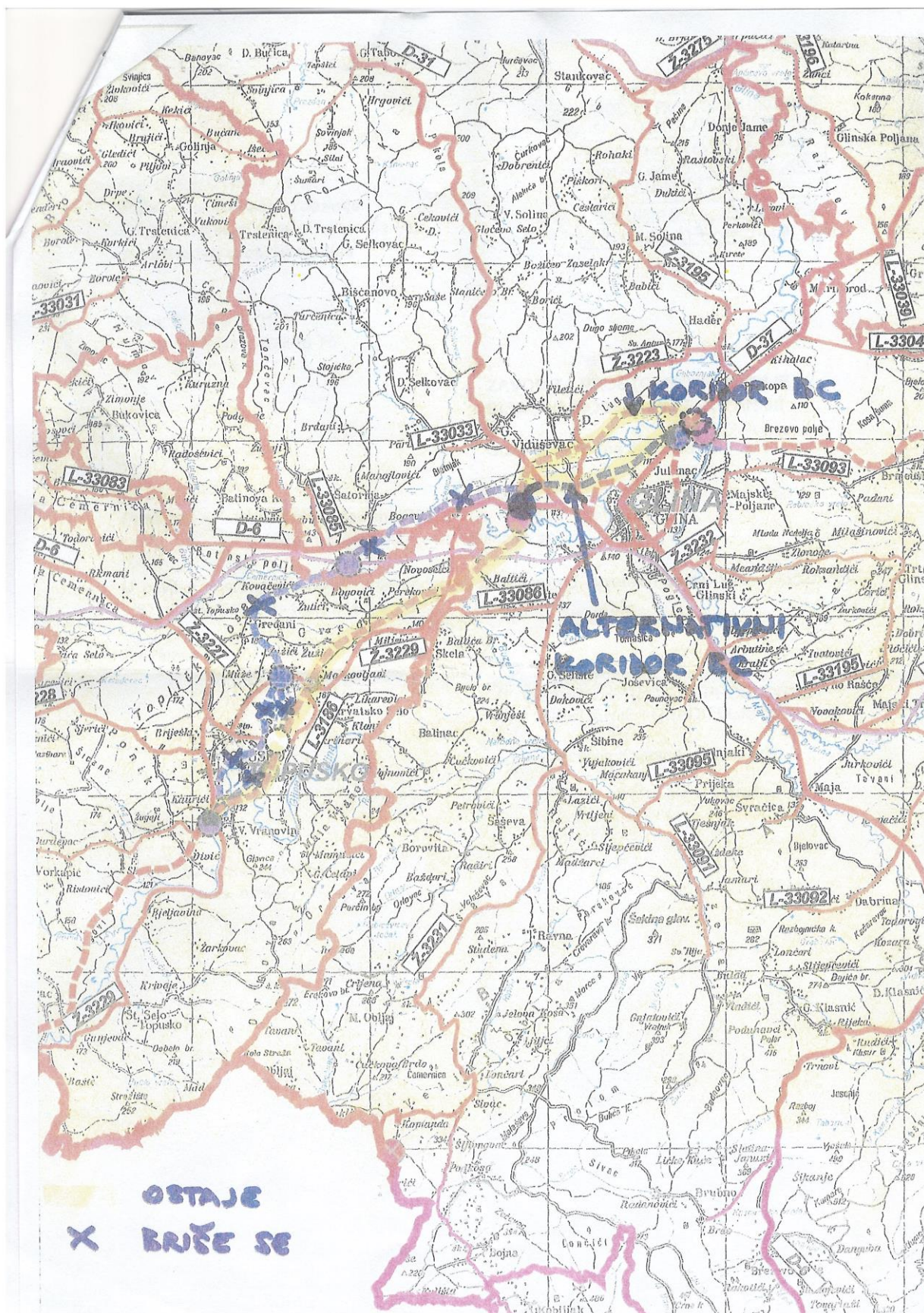
v.d. direktor Sektora:

Tomislav Cvetko, dipl.ing.građ.



U privitku:-kao u tekstu  
Co:-Pismohrana

Sud upisa: Trgovački sud u Zagrebu, MBS: 080391653, MB: 1554972, OIB: 55545787885, Upisani temeljni kapital: 107.384.800,00 kn  
IBAN: HR67 2340009 1100231902 kod Privredne banke Zagreb d.d.  
Uprava: Josip Škorić, predsjednik Uprave, Alen Leverić, član Uprave, Nikša Konjevod, član Uprave





SISAČKO-MOSLAVAČKA ŽUPANIJA  
 GRAD SISAK  
 Upravni odjel za prostorno uređenje,  
 graditeljstvo i zaštitu okoliša  
 Rimska 28  
 44 000 Sisak

plinacro d.o.o.	
Savska BR. Zagreb	
Klasa:	PL-18/0699
Datum:	07-03-2018
UR. BR.:	T/P-18-2

**PREDMET: III. Izmjene i dopune Prostornog plana Sisačko-moslavačke županije  
 - dostava zahtjeva**

Poštovani,

nastavno na Vaš poziv Klasa: 350-01/18-01/04, Urbroj: 2176/01-09/02-18-16 od 21.02.2018.g. dostavljamo vam sljedeće zahtjeve.

Na području Sisačko-moslavačke županije Plinacro je vlasnik (VT) sljedećih magistralnih plinovoda:

- Kutina-Slavonski Brod DN 600/75bar
- Zagreb istok-Kutina DN 600/75bar
- Virovitica-Kutina DN 500/50bar
- Ivanić-Kutina DN 500/50bar
- Popovača (Kozarac)-Sisak DN 500/50bar
- Otpremno-dopremni plinovod Okoli DN 500/50bar
- Priključni plinovod za MRS Okoli DN 500/50
- MRS Sisak-TE Sisak DN 450/50bar
- Ivanić-Kutina DN 350/50bar
- Priključni plinovod za PČ Kozarac DN 300/50
- Kutina-Dobrovac DN 200/50bar
- Kozarac-Stružec DN 200/50bar
- Kutina-Garešnica DN 150/50bar
- Čvor Okoli-MRS Okoli DN 150/50bar
- Piljenice-Čvor Janja Lipa DN 150/50bar
- Odvojni plinovod za MRS Kutinu II DN 150/50bar
- Spojni plinovod za MRS Popovaču DN 100/50bar
- Spojni plinovod za MRS Gračenicu DN 100/50bar
- Lipovljani-Popovača DN 100/50bar
- Čvor Okoli – MRS Okoli DN 100/50bar
- Čvor Kozarac-MRS Lipovica DN 80/50bar
- Autoput-MRS Voloder DN 80/50bar
- Lipovljani-MRS Novska DN 80/50bar
- Spojni plinovod za MRS Banova Jaruga DN 50/50bar
- Odvojni plinovod za MRS Ilova DN 50/50bar
- Odvojni plinovod za MRS Lipovljani

i nadzemnih mjerno-redukcijskih stanica: MRS Banova Jaruga, MRS Gračenicu, MRS Ilova, MRS Kutina I, MRS Kutina II, MRS Lipovica, MRS Lipovljani, MRS Mramor Brdo, MRS Novska, MRS Okoli, MRS Popovača, MRS Popovača (nova), MRS Sisak, MRS Stružec i MRS Voloder.

REPUBLIKA HRVATSKA		
SISAČKO-MOSLAVAČKA ŽUPANIJA		
2176 <i>18-03</i>		
Primijeno:	12-03-2018	
Klasifikacijska oznaka	Orig. jed.	
350-01/18-01/04		
Urudžbeni broj:	Pril.	Vrij.
378-18-35		

B.B.H.

PLINACRO D.O.O., SAVSKA 88A • 10 000 ZAGREB • HRVATSKA (TEL) +385 1 6301777 • (FAX) +385 1 6301724 PLINACRO@PLINACRO.HR  
 UPISANO U SUDSKI REGISTAR TRGOVAČKOG SUDA U ZAGREBU POD MBS: 080304171; OIB 69401829750;  
 IZNOS TEMELJNOG KAPITALA 912.022.000,00 KUNA UPLAĆEN U CIJELOSTI  
 UPRAVA DRUŠTVA : PREDsjednik UPRAVE IVICA ARAR, ČLANICA UPRAVE DARIA KRSTIČEVIĆ, ČLAN UPRAVE VEDRAN ŠPEHAR  
 SWIFT: PBZGHR2X; IBAN: HR8323400091100225794; PRIVREDNA BANKA ZAGREB D.D.  
 SWIFT: ZABHR2X; IBAN: HR2923600001101634086; ZAGREBAČKA BANKA D.D.  
 SWIFT: HPBZHR2X; IBAN: HR4023900011100339797; HRVATSKA POŠTANSKA BANKA D.D.  
 SWIFT: RZBHHR2X; IBAN: HR7624840081100780686; RAIFFEISENBANK AUSTRIA D.D.  
 SWIFT: ESBCHR22; IBAN: HR2624020061100519753; ERSTE&STEIERMÄRKISCHE BANK D.D.  
 SWIFT: HAABHR22; IBAN: HR3625000091101222176; ADDIKO BANK D.D.  
 SWIFT: PAZGHR2X; IBAN: HR6924080021100030496; PARTNER BANKA D.D.  
 SWIFT: SOGEHR22; IBAN: HR2123300031171599954; SPLITSKA BANKA D.D.

Također na području Sisačko-moslavačke županije, Plinacro planira izgradnju **novih magistralnih plinovoda:**

- Bosiljevo-Sisak DN 1000/100 – ishođena lokacijska dozvola
- Kozarac-Sisak DN 1000/100 – u fazi ishođenja lokacijske dozvole
- Kozarac-Slobodnica DN 800/75 – u fazi ishođenja lokacijske dozvole
- Priključni plinovod za MRS Dugo Selo – ishođena lokacijska dozvola
- PČ Kozarac-MRS Lipovica DN 150/50 – u fazi ishođenja lokacijske dozvole
- PČ Ludina-PSP Okoli DN 500/75
- Kozarac-Stručec DN 200/50bar – rekonstrukcija

te planira izgradnju **kompresorske stanice KS Velika Ludina.**

Potrebno je u kartografskom prikazu infrastrukturnih sustava ucrtati postojeće objekte plinskog transportnog sustava kao i koridore planiranih plinovoda u skladu s podacima koje Vam dostavljamo u prilogu ovog dopisa.

U tekstualnom dijelu plana „Odredbe za provođenje“, potrebno je uvrstiti sljedeće:

*„Planirani magistralni plinovodi su u prostornom planu određeni koridorom od 400 metara. Konačne trase magistralnih plinovoda i pratećih nadzemnih objekata odredit će se prilikom projektiranja gdje će se voditi računa o prostornim planovima i postojećoj infrastrukturi, od nadležnih tijela ishodit će se posebni uvjeti gradnje, provest će se precizne geodetske i geološke izmjere, primijeniti tehnološke inovacije, uzeti u obzir utjecaj zahvata na okoliš, krajobrazne te kulturne vrijednosti (arheologija) i po potrebi provesti dodatna istraživanja. Iznimno su dopuštena pojedinačna odstupanja od planiranih koridora u slučajevima nemožnosti polaganja plinovoda na određenim lokalitetima koji su pod određenim režimima zaštite ili iz krajobraznih, kulturnih, geoloških, tehničkih, sigurnosnih i ostalih razloga. Moguća odstupanja u pogledu rješenja trasa odnosno koridora magistralnih plinovoda te lokacije i dimenzije njima pripadajućih nadzemnih objekata, utvrđenih ovim Planom, neće se smatrati izmjenama Plana. Dodatno, u smislu održavanja, modernizacije i razvoja plinskog transportnog sustava od županijskog i državnog značaja, a da bi se omogućio pouzdan i siguran transport prirodnog plina, omogućena je izgradnja novih magistralnih plinovoda u koridorima postojećih iako nisu nužno izrijekom navedeni u ovom Planu.*

*Za postojeće magistralne plinovode (kao i one koji imaju pravovaljanu Lokacijsku odnosno Građevinsku dozvolu, a još nisu izgrađeni) nužno je primjenjivati Čl. 8. i 9. Pravilnika o tehničkim uvjetima i normativima za siguran transport tekućih i plinovitih ugljikovodika magistralnim naftovodima i plinovodima te naftovodima i plinovodima za međunarodni transport (Sl. list, br. 26/85) koji, između ostalog, podrazumijeva zaštitni koridor magistralnog plinovoda koji iznosi 30 metara lijevo i desno od osi plinovoda u kojem je zabranjena gradnja objekata namijenjenih za stanovanje ili boravak ljudi. Također, za sve zahvate u prostoru vezane uz gradnju u blizini plinovoda, nužno je zatražiti posebne uvjete gradnje od upravitelja voda.“*

S poštovanjem,

Rukovoditelj službe razvoja  
i investicija  
Hrvoje Krhen, dipl.ing.

Direktor sektora održavanja  
i razvoja transportnog sustava  
Vaclav Hlavaty, dipl.ing.

Prilog: kao u tekstu

  
**plinacro**  
d.o.o. • Zagreb

16





JADRANSKI NAFTOVOD dioničko društvo

Miramarska cesta 24, HR-10000 Zagreb, P.P.200  
 telefon: +385 (0)1 3039-999, fax: +385 (0)1 3095-482  
 OIB: 89018712265, e-mail: janaf@janaf.hr, www.janaf.hr

SEKTOR RAZVOJA I INVESTICIJA

Zagreb, 08. ožujka 2018.

Naš znak i broj :1-2.4.-117/18

Vaš znak i broj:350-02/18-01/04

Ur.br.:2176/01-09-16-137

REPUBLIKA HRVATSKA  
 SISAČKO-MOSLAVAČKA ŽUPANIJA  
 Upravni odjel za prostorno uređenje  
 graditeljstvo i zaštitu okoliša

S. i A. Radića 36  
 44000 Sisak

**PREDMET: III Izmjene i dopune Prostornog plana Sisačko-moslavačke županije**  
 - podaci i zahtjevi, dostavlja se

REPUBLIKA HRVATSKA SISAČKO-MOSLAVAČKA ŽUPANIJA 2176 101-02		
Prilijepio: 12-03-2018		
Klasifikacijska oznaka	Org. jed.	
350-01/18-01/04		
Uredbeni broj:	Pril.	Vrij.
378-18-34		

B.B.H.

Temeljem Vašeg zahtjeva dostavljam Vam sljedeće podatke:

Budući da je naftni terminal JANAF-a u Sisku građevina od važnosti za državu, te je jedan od terminala JANAF-a s najvećim spremničkim kapacitetom, molimo da se u grafičkom dijelu plana – karta br. 1 – korištenje i namjene prostora, područje naftnog terminala JANAF-a, prikaže kao površina infrastrukturnog sustava.

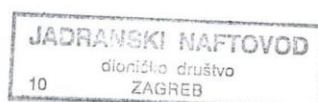
Također, budući da JANAF d.d. više ne sudjeluje u pripremanju projekta PEOP, iz svih tekstualnih i grafičkih dijelova plana može se isključiti kao planirani cjevovod, u skladu s grafičkim prologom koji Vam dostavljam.

Za upite i dopune tijekom izrade predmetnog plana, možete se obratiti na:  
 tel: 01/3039-477 ili na mail adresu: sanja.stanic-orsanic@janaf.hr

S poštovanjem!

Direktor Sektora razvoja investicija:

Hryoje Karačić



Prilog: CD (dwg file)  
 Dostaviti:

Naslovu  
 Arhiva

MAMFORCE



Jadranski naftovod, dioničko društvo  
 Trgovački sud u Zagrebu MBS: 080118427  
 Temeljni kapital: 2.952.437.940,00 kuna podijeljen u  
 1.007.658 redovnih dionica nomin. vrijednosti 2.930,00 kn  
 Uprava: Dragan Kovačević predsjednik, Jakša Marasović  
 član, Bruno Šarić član; Predsjednik NO: Biljana Bukić

Poslovne banke:  
 Zagrebačka banka d.d. Zagreb HR9723600001101377267  
 Hrvatska poštanska banka d.d. Zagreb HR2023900011100017632  
 Privredna banka d.d. Zagreb HR4523400091100125889  
 Raiffeisenbank Austria d.d. Zagreb HR0324840081100533583  
 Erste & Steiermärkische Bank d.d. Zagreb HR9324020061100258296



**REPUBLIKA HRVATSKA**  
 MINISTARSTVO ZAŠTITE OKOLIŠA  
 I ENERGETIKE  
 10000 Zagreb, Radnička cesta 80  
 tel: +385 1 3717 111, faks: +385 1 3717 149

REPUBLIKA HRVATSKA  
 SISAČKO-MOSLAVAČKA ŽUPANIJA  
 2176/01-09

Primljeno:	13-03-2018		
Klasifikacijska oznaka	Org. jed.		
350-01/18-01/04			
Judžbeni broj	Pril.	Vrij.	
517-18-37			

B.B.M.

Uprava za zaštitu prirode  
 KLASA: 612-07/18-57/94  
 URBROJ: 517-07-2-18-2  
 Zagreb, 5. ožujka 2017.

SISAČKO-MOSLAVAČKA ŽUPANIJA  
 Upravni odjel za prostorno uređenje,  
 graditeljstvo i zaštitu okoliša  
 Rimska 28  
 44 000 SISAK

PREDMET: III. Izmjene i dopune Prostornog  
 plana Sisačko-moslavačke županije  
 - zahtjevi, dostavljaju se

Veza vaša KLASA: 350-01/18-01/04  
 URBROJ: 2176/01-09/02-18-16

Ministarstvo zaštite okoliša i energetike, Uprava za zaštitu prirode zaprimila je vaš Poziv pod gornjom oznakom kojim ste zatražili dostavljanje zahtjeva sukladno članku 90. Zakona o prostornom uređenju („Narodne novine“, br. 153/2013 i 65/2017). Uvidom u Odluku o izradi III. izmjena i dopuna Prostornog plana Sisačko-moslavačke županije KLASA: 350-01/18-01/06, URBROJ: 2176/01-01-18-5 od 12. veljače 2018. godine utvrđeno je da su razlozi za izradu III. izmjena i dopuna Prostornog plana Sisačko-moslavačke županije (u daljnjem tekstu: Plana) usklađivanje prostorno planskih rješenja u dijelu prometnog sustava i vodnogospodarskog sustava zaštita od poplava s novo izrađenim studijama i tehničkom dokumentacijom, a kako bi se omogućila realizacija novih rješenja.

Obuhvat predmetnog Plana je cjelokupni prostor Sisačko-moslavačke županije.

Plan treba uskladiti sa sljedećim propisima iz područja zaštite prirode:

- Zakon o zaštiti prirode („Narodne novine“, br. 80/2013 i 15/2018),
- Zakon o sprječavanju unošenja i širenja stranih te invazivnih stranih vrsta i upravljanju njima („Narodne novine“, broj 15/2018),
- Uredba o ekološkoj mreži („Narodne novine“, br. 124/2013 i 105/2015),
- Strategija i akcijski plan zaštite prirode Republike Hrvatske za razdoblje od 2017. do 2025. godine („Narodne novine“, broj 72/2017),
- Odluka o zavičajnim divljim vrstama čije je uzimanje iz prirode i održivo korištenje dopušteno („Narodne novine“, br. 17/2015 i 68/2016),
- Pravilnik o strogo zaštićenim vrstama („Narodne novine“, broj 144/2013),

- Pravilnik o ciljevima očuvanja i osnovnim mjerama za očuvanje ptica u području ekološke mreže („Narodne novine“, broj 15/2014) i
- Pravilnik o popisu stanišnih tipova, karti staništa te ugroženim i rijetkim stanišnim tipovima („Narodne novine“, broj 88/2014).

Podaci o zaštićenim područjima i područjima ekološke mreže s kojima Plan treba biti usklađen nalaze se na web stranicama: <http://www.iszp.hr/>

Ministarstvo zaštite okoliša i energetike utvrđuje i sljedeće zahtjeve zaštite prirode:

1. u cilju očuvanja prirodne bioraznolikosti treba očuvati postojeće šumske površine i šumske rubove, a osobito treba štiti područja prirodnih vodotoka, vlažnih livada, travnjaka, pašnjaka, područja vrijedna za očuvanje ugroženih i rijetkih tipova staništa i vrsta, raznolikost staništa na vodotocima (neutvrđene obale, brzaci, slapovi) i povoljnu dinamiku voda (prenošenje i odlaganje nanosa, povremeno plavljenje),
2. u cilju očuvanja krajobraznih vrijednosti planirati građevinska područja i izgradnju koja neće narušiti izgled krajobraza, a osobito treba od izgradnje štiti panoramski vrijedne točke te vrhove uzvisina;
3. proširivanje postojećih građevinskih područja i zahvate izvan građevinskih područja ne planirati na način da njihova izgradnja ima za posljedicu gubitak rijetkih i ugroženih stanišnih tipova, te gubitak staništa strogo zaštićenih biljnih i životinjskih svojti,
4. područja predviđena/predložena za zaštitu štiti odredbama za provođenje prostornog plana do proglašenja zaštite; zabraniti sve radnje na tim područjima kojima narušavaju svojstva zbog kojih se predlaže zaštita,
5. planiranje i namjenu prostora na području Parka prirode Lonjsko polje treba uskladiti sa odredbama Odluke o donošenju Prostornog plana Parka prirode Lonjsko polje („Narodne novine“, broj 37/2010),
6. velikim zvijerima na područjima koje nastanjuju potrebno je osigurati siguran prijelaz preko brzih prometnica (izgradnjom tunela, vijadukata, zelenih mostova) uz istovremeno onemogućavanje izravnog prijelaza (izgradnjom odgovarajućih ograda) kako bi se smanjila opasnost od stradavanja,
7. za svaku strategiju, plan, program ili zahvat odnosno dijelove strategije, plana, programa ili zahvata koji sam ili sa drugim strategijama, planovima, programima ili zahvatima može imati značajan negativan utjecaj na ciljeve očuvanja i cjelovitost područja ekološke mreže treba provesti ocjenu prihvatljivosti za ekološku mrežu.



Dostavlja se:

1. Naslovu
2. U spis predmeta, ovdje



**ISTRAŽIVANJE I PROIZVODNJA NAFTE I PLINA**  
Razrada polja

Lovinčičeva 4  
10 000 Zagreb

Tel: 385 1 645 0558  
Fax: 385 1 645 2522

Naš znak - Re: 50308575/28-02-18/0723-086/BK;

Datum - Date: 7. ožujka 2017.

**REPUBLIKA HRVATSKA**  
**SISAČKO-MOSLAVAČKA**  
**ŽUPANIJA**

Upravni odjel za prostorno uređenje,  
graditeljstvo i zaštitu okoliša

Rimska 28  
**44 000 SISAK**

**PREDMET: III. IZMJENA I DOPUNA PROSTORNOG PLANA SISAČKO-MOSLAVAČKE**  
**ŽUPANIJE**  
-dostava zahtjeva-

Vežano na Vaš dopis KLASA: 350-01/18-01/04, URBROJ: 2176/01-09/02-18-16 od 21. veljače 2018. godine, kojim nas pozivate na dostavu zahtjeva (propise, strategije, planove, studije i propisane dokumente iz djelokruga naše djelatnosti), za izradu III. Izmjena i dopuna Prostornog plana Sisačko-moslavačke županije.

Na području Sisačko-moslavačke županije nalazi se ukupno 10 eksploatacijskih polja ugljikovodika (EPU) na kojima je INA, d.d. nositelj odobrenja za EPU, odnosno sukladno Zakonu o istraživanju i eksploataciji ugljikovodika (NN 94/13 i 14/14) - ovlaštenik koncesije. To su: EPU „Vežišće“, „Okoli“, „Stružec“, „Voloder“, „Mramor Brdo“, „Janja Lipa“, „Jamarica“, „Lipovljani“ i „Kozarica“ sa svim bušotinama i izgrađenim sustavima za sabiranje nafte i plina, kao i planirana EPU Gojilce i Gojlo istok sa pripadajućim naftno-rudarskim objektima i postrojenjima.

INA, Industrija nafte d.d., Zagreb, sukladno Članku 66. Zakona o istraživanju i eksploataciji ugljikovodika (NN 94/13 i 14/14), dužna je kao nositelj odobrenja za eksploatacijska polja ugljikovodika (EPU), na području Republike Hrvatske, uskladiti postojeća odobrenja s odredbama spomenutog zakona.

Sukladno navedenom proveden je postupak usklađenja granica polja za sva navedena EPU koja se nalaze na području Sisačko-moslavačke županije te su od strane Ministarstva gospodarstva Republike Hrvatske dobivena rješenja o utvrđivanju eksploatacijskih polja ugljikovodika, kojima su određene nove granice eksploatacijskih polja u HTRS96 sustavu.

S ciljem ostvarenja dodatnog iscrpka nafte utiskivanjem CO<sub>2</sub> u naftno ležište Stružec (EOR projekt) planira se izgradnja nadzemnog sustava cjevovoda za pilot projekt. Cjevovodi će spajati postojeće bušotine s postrojenjem za utiskivanje CO<sub>2</sub>, predviđenim tlakom od 200 bar. Izradom Studije izvodljivosti i Studije utjecaja na okoliš rudarskog zahvata definirat će se koridori u kojima će se polagati cjevovodi.

Tijekom istraživanja i proizvodnje mineralnih sirovina nafte i plina, na osnovi izvedenih geološko-geofizičkih radova i izradi dubokih bušotina na prostoru Županije indiciran je

INA, d.d.	Banka - Bank	Adresa - Address	IBAN broj - IBAN Number	Trgovački sud u Zagrebu Commerciell Court in Zagreb
Avenija Većeslava Holjevca 10 10 002 Zagreb p.p. 555 Hrvatska - Croatia Telefon - Telephone +385(1)6450000 Faks - Fax + 385(1)6452100	Privredna banka Zagreb d.d. Raiffeisenbank Austria d.d. Zagrebačka banka d.d. Societe Generale-Splitska banka d.d. OTP banka Hrvatska d.d. Hrvatska poštanska banka d.d. Sberbank d.d. NATIXIS UniCredit Bank Austria AG	Rakocje 6, 10000 Zagreb Petarincina 59, 10000 Zagreb Trg Daria Josipa Jelencica 10, 10000 Zagreb R. Boškovića 16, 21000 Split Domovinskog rata 3, 23000 Zadar Jurišićeva 4, 10000 Zagreb Verbekeeva 8, 10000 Zagreb Avenue Pierre Mendes 30, 75013 Paris Schottengasse 6-8, A-1010 Wien	HR92 2340 0091 1000 2290 2 HR70 2484 0081 1005 1948 3 HR62 2360 0001 1013 0355 5 HR91 2330 0091 1002 0454 6 HR95 2407 0001 1001 5214 9 HR78 2380 0011 1003 3707 6 HR75 2503 0071 1000 5218 3 FR76 3007 9999 27 021 672 000 59 AT21 1200 0528 4400 3465 (EUR) AT91 1200 0528 4400 3467 (USD) CH95 0985 6001 0887 4000 2 (EUR) CH25 0985 6001 0887 4000 1 (USD) NL39 INGB 0550 7815 36 (EUR) NL23 INGB 0020 0370 90 (USD) CH38 0874 1016 2235 0000 1	Uplaćen temeljni kapital - Paid capital stock 9.000.000,00 kn - HRK Broj izdanih dionica / Nominalna vrijednost No. of issued shares / Nominal value 10.000.000 / 900,00 kn - HRK Matični broj - Reg. No. 3586243 OIB - 27759560625
Predsjednik i članovi Uprave / President and members of the Management Board: Zoltán Aldott, Niko Dalčić, Pál Zoltán Kara, Ivan Krešić, Davor Mayer, Péter Rátalics Predsjednik Nadzornog odbora / President of the Supervisory Board: Damir Vandelić	BNP Paribas (Suisse) SA ING Bank NV Credi Agricole (Suisse) SA	Place de Hollande 2, Case Postale 5060 1211 Geneve 11 PO BOX 1800, 1000 BV Amsterdam 4 quai General - Gulsen, CH 1204		

geotermalni potencijal u bušotinama Sisak-1 i Petrinja-1. Za konačnu potvrdu i mogućnosti korištenja tih potencijala nužno je provesti dodatna mjerenja i ispitivanja.

U općini Jasenovac nalazi se vodocrpilište Drenov Bok u čijem se sastavu nalazi 6 bunara za koje INA, d.d. posjeduje Ugovor o koncesiji za zahvaćanje voda za tehnološke potrebe.

Od postojećih naftno-rudarskih objekata i postrojenja na području Sisačko-moslavačke županije važno je istaknuti:

- magistralni naftovod DN500/50 OS Jamarice – Stružec;
- magistralni naftovod DN500/50 Čvor Brezovica - OS Stružec;
- magistralni naftovod DN500/50 čvor-1 Topolovac - čvor 2 rafinerija Sisak;
- magistralni naftovod DN300/50 Čvor Brezovica - Čvor-1 Topolovac;
- magistralni naftovod DN 500/50 Jamarice – OS Stružec
- naftovod DN150/50 Lipovljani – Stružec
- naftovod DN150/50 Stružec- Voloder;
- naftovod DN150/50 Stružec – Okoli;
- naftovod DN250/50 Stružec – Graberje;
- naftovod DN100/50 Gračenica - Mramor Brdo;
- naftovod DN150/50 Lipovljani – Stružec;
- plinovod DN150/50 Popovača – Sisak;
- plinovod DN200/50 Stružec - Ivanić Grad;
- plinovod DN150/50 Popovača – Sisak;
- otpremni plinovod DN 300/50 KS Lipovljani – Popovača
- plinovod DN150/50 Popovača – Sisak;
- plinovod DN300/50 Lipovljani – Popovača;
- plinovod DN100/50 Gračenica Mramor - Brdo;
- plinovod DN250/50 Kozarec – Obžev;
- plinovod DN150 Janja Lipa – Zagreb - nije u funkciji;
- tehnološki vodovod DN500/50 Drenov Bok – Novska;
- tehnološki vodovod DN250/50 VS Drenov Bok – Kozarice – PS Novska;
- zračni dalekovod ZDV 10 kV;
- kiselinska stanica Moslavačka Gračenica;
- Centralna plinska stanica (CPS) Okoli;
- Otpremna stanica (OS) Jamarice;
- Vodna stanica (VS) Drenov Bok;
- Mjerno redukcijski čvor (MRČ) Okoli (čvor Velika Ludina);
- Mjerno čistačka stanica (MRČ) Pakra;
- Čvor Brezovica;
- Čvor Voloder;

Naši posebni uvjeti na osnovu propisanih dokumenata, odnose se na sigurnosni pojas od 100 m lijevo i desno od naših cjevovoda unutar kojega je potrebno zatražiti uvjete prilikom bilo kakvih zahvata u tom prostoru. Posebnim uvjetima određujemo zaštitne pojaseve oko naših instalacija, a u cilju sigurnosti ljudi i objekata u kojima žive ili borave ljudi. Zaštitne pojaseve definiramo prilikom izdavanja posebnih uvjeta kod gradnje stabilnih objekata koji nisu u funkciji naših instalacija.

Zaštitni pojasevi ovise o promjeru i radnom tlaku cjevovoda, a generalno zaštitni pojas iznosi 30 m lijevo i desno od osi cjevovoda (plinovod, naftovod, produktovod i slično). Unutar zaštitnog pojasa zabranjeno je graditi stabilne objekte namijenjene stalnom ili privremenom boravku ljudi, odnosno objekte koji nisu u funkciji proizvodnje nafte i plina.

Uz primjenu posebnih mjera zaštite, zaštitni pojas za cjevovode može biti:

- za promjer cjevovoda do 125 mm – 10 m;
- za promjer cjevovoda od 125 mm do 300 mm – 15 m;
- za promjer cjevovoda od 300 mm do 500 mm – 20 m;
- za promjer cjevovoda veći od 500 mm – 30 m.

Oko izgrađene bušotine zaštitna i požarna zona iznosi 30 m u polumjeru oko osi bušotine. Kod trajno napuštenih bušotina (likvidirane - kanal bušotine se nalazi 1,5 – 2,0 metra pod zemljom), sigurnosna - zaštitna zona u kojoj je zabranjeno graditi objekte za boravak i rad ljudi iznosi 3,0 metra u polumjeru oko osi kanala trajno napuštene bušotine.

U zelenom pojasu širokom 5 m lijevo i desno od osi cjevovoda zabranjeno je saditi biljke čije korijenje raste dublje od 1 m, odnosno za koje je potrebno obrađivati zemljište dublje od 0,5 m.

Kod paralelnog vođenja infrastrukturnih instalacija (kanalizacija, vodovod, plinovod, električni kablovi, telefonski kablovi i ostalo) s našim instalacijama minimalna međusobna udaljenost mora biti 5 m, računajući od vanjskog ruba infrastrukturnih instalacija do vanjskog ruba naših instalacija.

Na mjestima križanja infrastrukturnih instalacija s našim instalacijama iste obavezno treba postaviti ispod naših instalacija. Vertikalna udaljenost mora biti najmanje 0,5 m, računajući od donje kote našeg cjevovoda do gornje kote cjevovoda ili kabela koji se polaže. Kut križanja mora biti između 90° i 60°. Iznad mjesta križanja obavezno se postavlja pocinčana rešetka, kao oznaka da ispod postojećeg cjevovoda prolazi najmanje još jedan cjevovod ili kabel.

Na mjestima križanja i paralelnog hoda prometnica, željezničke pruge, vodotoka, kanalske mreže i ostalog, s našim instalacijama međusobna udaljenost definirana je posebnim propisima i sastavni je dio posebnih uvjeta.

Zaštitni sigurnosni prostor oko pojedinih građevina i instalacija određen je: **Zakonom o osnovama sigurnosti transporta naftovodima i plinovodima (Sl. list 64/73), Zakonom o rudarstvu (NN 56/13 i 14/14), Pravilnikom o tehničkim normativima pri istraživanju i eksploataciji nafte, zemnih plinova i slojnih voda (Sl. list 43/79.) i Pravilnikom o tehničkim uvjetima i normativima za siguran transport tekućih i plinovitih ugljikovodika magistralnim naftovodima i plinovodima te naftovodima i plinovodima za međunarodni transport (Sl. list 26/85).**

Sretno!



Direktor Razrade polja

Jerko Jelić, Balta, dipl. ing.

U prilogu dostavljamo:

1. Pregledna karta Sisačko-moslavačke županije s ucrtanim novoutvrđenim granicama eksploatacijskih polja ugljikovodika (EPU) sa naftno-rudarskim objektima;
2. CD s novoutvrđenim granicama eksploatacijskih polja ugljikovodika (EPU) i pripadajućim rješenjima Ministarstva gospodarstva u .pdf formatu, naftno-rudarskim objektima i instalacijama;

Dostaviti:

1. Proizvodna regija središnja Hrvatska, direktor Dinko Vidaković, dipl.ing.;
2. Proizvodna regija središnja Hrvatska, Vod. struč. za proizvodnju nafte i plina, Zoran Bonjaj, dipl.ing.;
3. Odnosi s državnim i lokalnom upravom IPNP, direktor, Željko Tremac, dipl. ing.;
4. Arhiva, ovdje.



PROGRAMSAVA D.O.O.

REPUBLIKA HRVATSKA		
SISAČKO-MOSLAVAČKA ŽUPANIJA		
2176/01-09		
Primljeno:	15-03-2018	
Klasifikacijska oznaka	Org. jed.	
350-01/18-01/04		
Uredbeni broj	Pril.	Vrij.
378-18-40		

B.B.M.

URED DIREKTORA  
 SJEDIŠTE  
 ULICA GRADA VUKOVARA 37, 10000 ZAGREB  
 TEL +385 (0)1 3652 056  
 FAX +385 (0)1 3652 060

NAŠ BROJ I ZNAK N/39/18IRM  
 VAŠ BROJ I ZNAK KLASA:  
 350-01/18—01/04, URBROJ:  
 2176/01-09/02-18-16  
 DATUM 9.03.2018.

PRIMATELJ SISAČKO-MOSLAVAČKA ŽUPANIJA  
 RIMSKA 28  
 44000 SISAK  
 UPRAVNI ODJEL ZA PROSTORNO UREĐENJE,  
 GRADITELJSTVO I ZAŠTITU OKOLIŠA

**PREDMET: III. Izmjene i dopune Prostornog plana Sisačko-moslavačke županije sa strateškom procjenom**

*- zahtjev za iz Izmjenu i dopunu – dostavlja se*

Poštovani,

slijedom Vašeg poziva za dostavu zahtjeva za izradu prostornog plana (KLASA: 350-01/18—01/04, URBROJ: 2176/01-09/02-18-16, OD DANA 21. VELJAČE 2018.), molimo da se u prijedlog III. Izmjena i dopuna Prostornog plana Sisačko-moslavačke županije uvrste zahvati/elementi sadržani u nacrtu prijedloga Programa zaštite korištenja i uređenja rijeke Save od granice s Republikom Slovenijom do Siska (dalje Program), kako je opisano priloženom programskom dokumentacijom, a koji su planirani na upravnom teritoriju Sisačko-moslavačke županije.

Razvoj Programa je podržan i naveden kao projekt/aktivnost Strategije prostornog razvoja Republike Hrvatske u poglavlju 4.5 Otpornost na promjene, potpoglavlje 4.5.1. Prilagodba klimatskim promjenama („Narodne novine“, broj 106/17).

Usvajanje Programa od strane Vlade Republike Hrvatske očekuje se nakon provođenja postupka strateške procjene utjecaja na okoliš.

**Zahtjev se prvenstveno odnosi na izmjene planom već predviđenih zahvata, kod kojih je evidentno da, uslijed promijenjenog stanja na terenu te razvoja u području zaštite okoliša i prirode, nije izgledna njihova realizacija, na način kako je određeno planovima regionalne i lokalne razine.**

**U vezi s navedenim predlažemo da se u plan unesu odredbe kojima bi se omogućila istraživanja razvojnih mogućnosti, te razvoj alternativnih rješenja:**

ČLAN HEP GRUPE DIREKTOR IRENA RATKOVIĆ MALBAŠA IBAN HR1523600001102276090 ZAGREBAČKA BANKA ZAGREB MATIČNI BROJ 28727  
 OIB 20631794374 TRGOVAČKI SUD U ZAGREBU MBS 080796355UPLAČEN TEMELJNI KAPITAL 20.000,00 HRK ZAGREBNASAVI.HI

(1) zamjene lokacije i tehničkog rješenja planirane HE Strelečko s pripadajućim akumulacijskim bazenom s manjom HE Sisak protočnog tipa s brodskom prevodnicom, koja doprinosi sljedećem: 2

(a) ekonomičnijom izvedbom projekta Nove luke Sisak uslijed smanjenja amplitude vodostaja.

*Prijedlogom Programa predviđena je lokacija HE Sisak, nizvodno od planirane Nove luke Sisak. Na taj način se osiguravaju manje oscilacije vodostaja na području luke i omogućuje tehnički jednostavnija i ekonomski povoljnija izvedba lučke infrastrukture.*

(b) prijelazu preko Save koji odgovara planom predviđenom željezničkom koridoru.

(2) izmjenu planiranog infrastrukturnog koridora kanala Sava-Sava s ušćem u rijeku Savu kod Veleševca u Zagrebačkoj županiji (izvan obuhvata plana) umjesto spoja kod Strelečkog;

(3) ostale zahvate definirane priloženom i pripadajućom programskom dokumentacijom.

**Kao predmet izmjena i dopuna prostornog plana, predlaže se:**

(1) ukidanje obuhvata planirane HE Strelečko, uključujući površine pripadajućeg akumulacijskog bazena s nasipima, procjedinim kanalima i uzdužnim servisnim cestama,

(2) uključivanje obuhvata predložene HE Sisak, kako je definirana priloženom dokumentacijom,

(3) promjena obuhvata planiranog infrastrukturnog koridora kanala Sava-Sava.



Priložena dokumentacija u digitalnom obliku (CD):

1. *Nacrt Programa zaštite korištenja i uređenja rijeke Save od granice s Republikom Slovenijom do Siska* 3

2. *Strateška studija utjecaja na okoliš Programa*

3. *Studija izvedivosti Program.*

Dokumentaciju koja je navedena kao prilog ovog dopisa, dostavit ćemo u roku od 7 dana.

Zahvaljujemo na razumijevanju.

S poštovanjem,

Direktor:

Irena Ratković Malbaša



Co:

- Arhiva

ČLAN HEP GRUPE DIREKTOR IRENA RATKOVIĆ MALBAŠA

IBAN HR152360001102276090 ZAGREBAČKA BANKA ZAGREB

MATIČNI BROJ 28727

OIB 20631794374 TRGOVAČKI SUD U ZAGREBU

MBS 080796355UPLAĆEN TEMELJNI KAPITAL 20.000,00 HRK

ZAGREBNASAVI.HI



URED DIREKTORA

SIJEDIŠTE ULICA GRADA VUKOVARA 37, 10000 ZAGREB

TEL +385 (0)1 3652 056

FAX +385 (0)1 3652 060

REPUBLIKA HRVATSKA		
SISAČKO-MOSLAVAČKA ŽUPANIJA		
2176/01-09		
Primijeno:	28-03-2018	
Klasifikacijska oznaka	Org. jed.	
350-01/18-01/61		
Urudžbeni broj:	Pril.	Vrij.
378-18-18		

NAŠ BROJ I ZNAK N/44/18IRM

PRIMATELJ SISAČKO MOSLAVAČKA ŽUPANIJA

VAŠ BROJ I ZNAK KLASA:350-01/18-01/04,  
URBBROJ: 2176/01-09/02-18-16RIMSKA 28  
44000 SISAK

DATUM 26.03.2018.

UPRAVNI ODJEL ZA PROSTORNO UREĐENJE,  
GRADNJU I ZAŠTITU OKOLIŠA

**PREDMET:** III. Izmjene i dopune Prostornog plana Sisačko-moslavačke županije  
sa strateškom procjenom - dostava dokumentacije

Poštovani,

Nastavno na naš dopis, od dana 15.03.2018., pod brojem N/39/18IRM, dostavljam Vam dokumentaciju kako je navedeno u nastavku:

1. Nacrt prijedloga Programa zaštite korištenja i uređenja rijeke Save od granice s Republikom Slovenijom do Siska
2. Stratešku studiju o utjecaju na okoliš
3. Studija izvedivosti za Program

Dokumentaciju Vam dostavljam u tiskanom i elektronskom obliku.

Za sve potrebite informacije, stojimo Vam na raspolaganju.

Direktor:

Irena Ratković Malbaša

*Irena Ratković Malbaša*  
PROGRAM SAVA d.o.o.  
Zagreb, Ulica grada Vukovara 37  
6

Kopija: Program Sava

Arhiva

ČLAN HEP GRUPE DIREKTOR IRENA RATKOVIĆ MALBAŠA  
OIB 20631794374 TRGOVAČKI SUD U ZAGREBU

IBAN HR1523600001102276090 ZAGREBAČKA BANKA ZAGREB  
MBS 080796355UPLAĆEN TEMELJNI KAPITAL 20.000,00 HRK

MATIČNI BROJ 2872790  
ZAGREBNASAVI.HR



KLASA: 612-07/18-22/27  
URBROJ: 427-07-9-18-2  
Zagreb, 08. ožujka 2018.

REPUBLIKA HRVATSKA SISAČKO-MOSLAVAČKA ŽUPANIJA 2176/01-09		
Primijeno:	15-03-2018	
Klasifikacijska oznaka	Org. jed.	
350-01/18-01/04		
Urudžbeni broj:	Pril.	Vrij.
427-18-39		

B.B.H.

SISAČKO-MOSLAVAČKA ŽUPANIJA  
Upravni odjel za prostorno uređenje,  
gradnju i zaštitu okoliša  
Rimska 28  
44000 Sisak

**PREDMET: III. Izmjene i dopune Prostornog plana Sisačko-moslavačke županije**  
- očitovanje na poziv za dostavu zahtjeva, daje se

Veza: vaša KLASA: 350-01/18-01/04, URBROJ: 2176/01-09/02-18-16, od 21.02.2018.

Poštovani,

temeljem vašeg dopisa (zaprimljen 23.02.2018.) kojim ste zatražili zahtjeve u postupku izrade III. Izmjena i dopuna Prostornog plana Sisačko-moslavačke županije, u smislu obuhvata i ciljeva definiranih člankom 8. Odluke o izradi III. Izmjena i dopuna Prostornog plana Sisačko-moslavačke županije („Službeni glasnik Sisačko-moslavačke županije“, broj 5/2018), Hrvatska agencija za okoliš i prirodu očituje se kako slijedi.

Na području obuhvata izmjena i dopuna plana nalaze se Značajni krajobraz Turopoljski lug (2003.g.) i Značajni krajobraz Odransko polje (2006.g.).

Na području značajnih krajobrasa nisu prihvatljivi zahvati i radnje koji mogu negativno utjecati na očuvanje povoljnih uvjeta staništa i očuvanje stabilnosti biljnih i/ili životinjskih populacija, a to su: intenzivniji zahvati sječe; izgradnja elektrana (uključujući i one na obnovljive izvore energije); eksploatacija mineralnih sirovina; hidrotehnički zahvati i melioracija zemljišta; prenamjena zemljišta; postavljanje antenskih stupova; onečišćenje tla i voda; unošenje stranih (alohtonih) vrsta. U što većoj mjeri treba očuvati karakteristične prirodne značajke krajobrasa ovog područja, izbjegavati raspršenu izgradnju po istaknutim reljefnim uzvisinama, obrisima i uzvišenjima, te ne zaklanjati značajnije vizure većom izgradnjom.

Ekološka mreža Republike Hrvatske proglašena je Uredbom o ekološkoj mreži („Narodne novine“, broj 124/2013 i 105/2015), te predstavlja područja ekološke mreže Europske unije Natura 2000. Ekološku mrežu RH (EU ekološku mrežu Natura 2000) prema članku 6. Uredbe o ekološkoj mreži („Narodne novine“, broj 124/2013 i 105/2015) čine područja očuvanja značajna za ptice - POP (područja značajna za očuvanje i ostvarivanje povoljnog stanja divljih vrsta ptica od interesa za Europsku uniju, kao i njihovih staništa, te područja značajna za očuvanje migratornih vrsta ptica, a osobito močvarna područja od međunarodne važnosti) i područja očuvanja značajna za vrste i stanišne tipove - POVS (područja značajna za očuvanje i ostvarivanje povoljnog stanja drugih divljih vrsta (izuzev ptica) i njihovih staništa, kao i prirodnih stanišnih tipova od interesa za Europsku uniju).

HRVATSKA AGENCIJA ZA OKOLIŠ I PRIRODU

1 / 7

Radnička cesta 80/7, 10000 Zagreb; OIB: 58718630207; IBAN: HR4710010051563101720  
Tel.: 385 1 4886 840, 5502 900; Fax: 385 14886 850, 5502 901; info@haop.hr, www.haop.hr

Na području obuhvata izmjena i dopuna plana nalazi se Područje očuvanja značajno za ptice (POP) HR1000003 Turopolje, HR1000004 Donja Posavina, Područje očuvanja značajno za vrste i stanišne tipove (POVS) HR2000642 Kupa i HR2000415 Odransko polje.

Osnovne mjere za očuvanje ciljnih vrsta ptica (i način provedbe mjera) u Područjima očuvanja značajnim za ptice (POP) propisane su Pravilnikom o ciljevima očuvanja i osnovnim mjerama za očuvanje ptica u području ekološke mreže („Narodne novine“, broj 15/2014).

Svi planovi, programi i zahvati koji mogu imati značajan negativan utjecaj na ciljne vrste, ciljna staništa i cjelovitost područja ekološke mreže podliježu ocjeni prihvatljivosti za ekološku mrežu, sukladno članku 24. stavku 2. Zakona o zaštiti prirode („Narodne novine“, broj 80/2013 i 15/2018). Od zahvata čija se realizacija potencijalno omogućuje ovim izmjenama i dopunama predmetnog plana, a koji mogu značajno utjecati na ciljeve očuvanja i cjelovitost područja ekološke mreže svakako treba istaknuti vodnogospodarske zahvate i objekte.

Prema Karti staništa RH (OIKON d.o.o. Zagreb, 2004.) na području obuhvata izmjena i dopuna plana prisutna su ugrožena i rijetka šumska staništa sukladno Pravilniku o popisu stanišnih tipova, karti staništa te ugroženim i rijetkim stanišnim tipovima („Narodne novine“, broj 88/2014) i EU Direktivi o zaštiti prirodnih staništa i divlje faune i flore (92/43/EEC), koja su prema Nacionalnoj klasifikaciji staništa (Anonymus, www.dzsp.hr, Državni zavod za zaštitu prirode, 2014.) određena kao D.1.1. Vrbici na sprudovima, E.1.1. Poplavne šume vrba (Sveza *Salicion albae* Soó 1930), E.2.1. Poplavne šume crne johe i poljskog jasena, E.2.2. Poplavne šume hrasta lužnjaka, E.3.1. Mješovite hrastovo-grabove i čiste grabove šume i E.3.2. Srednjoeuropske acidofilne šume hrasta kitnjaka, te obične breze (Sveza *Quercion robori-petraeae* Br.-Bl. 1932).

Za detaljnije informacije o prisutnim šumskim staništima potrebno je kontaktirati tvrtku Hrvatske šume d.o.o. odnosno nadležnu upravu šuma podružnicu i/ili šumariju.

Prema Karti prirodnih i poluprirodnih ne-šumskih kopnenih i slatkovodnih staništa Republike Hrvatske (Bardi, A.; Papini, P.; Quaglino, E.; Biondi, E.; Topić, J.; Milović, M.; Pandža, M.; Kaligarič, M.; Oriolo, G.; Roland, V.; Batina, A.; Kirin, T.; AGRISTUDIO s.r.l., TEMI s.r.l., TIMESIS s.r.l., HAOP, 2016.) na području obuhvata izmjena i dopuna plana evidentirana su ugrožena i rijetka staništa koja su prema Nacionalnoj klasifikaciji staništa (Anonymus, www.dzsp.hr, Državni zavod za zaštitu prirode, 2014.) određena kao A.2.7. Neobrasle i slabo obrasle obale tekućica, A.4.1. Trščaci, rogozici, visoki šiljevi i visoki šaševi, C.2.2.4. Periodički vlažne livade (Sveza *Deschampsion caespitosae* Horvatić 1930), C.2.3.2. Mezofilne livade košanice Srednje Europe (Sveza *Arrhenatherion elatioris* Br.-Bl. 1926), C.2.4.1. Nitrofilni pašnjaci i livade-košanice nizinskog vegetacijskog pojasa (Sveza *Agropyro-Rumicion crispi* Nordh. 1940) i C.3.4.3.4. Bujadnice.

Kao mjere zaštite navedenih ugroženih i rijetkih tipova staništa nužno ih je očuvati u što prirodnijem stanju i na što većoj površini, posebno je važno očuvati biološke vrste značajne za stanišni tip, uklanjati invazivne strane vrste, ne unositi strane (alohtone) vrste i genetski modificirane organizme, očuvati povoljni sastav mineralnih i hranjivih tvari u vodi i tlu, održavati povoljni vodni režim i sprječavati zaraštavanje travnjaka te ih održavati ispašom ili košnjom prilagođenom pojedinom stanišnom tipu travnjaka (livade).

Potrebno je očuvati cjelovitost površina šumskih staništa, održivo gospodariti šumama u cilju dugoročnog očuvanja autohtonih šumskih zajednica, u najvećoj mjeri očuvati šumske čistine (livade i dr.) i šumske rubove, izbjegavati uporabu kemijskih sredstava za zaštitu bilja i bioloških kontrolnih

sredstava ('control agents'), osigurati stalan postotak zrelih, starih i suhих (stojećih i oborenih) stabala, osobito stabala s dupljama, a nužno pošumljavanje (popunjavanje) obavljati zavičajnim (autohtonim) vrstama drveća u sastavu koji odražava prirodni sastav, koristeći prirodni bliske metode.

Na području obuhvata izmjena i dopuna plana evidentirana su recentna nalazišta značajnog broja ugroženih i/ili strogo zaštićenih vrsta flora, faune i gljiva, iskazana u narednim tabličnim prikazima.

Tablice 1.-8. Nalazišta ugroženih i/ili strogo zaštićenih vrsta na području obuhvata izmjena i dopuna plana (CR – kritično ugrožena vrsta, EN – ugrožena, VU – osjetljiva, NT – gotovo ugrožena, LC – najmanje zabrinjavajuća, gp – gnijezdeća populacija, SZ – strogo zaštićena vrsta, PSZV - Pravilnik o strogo zaštićenim vrstama („Narodne novine“, broj 144/2013))

## 1. Flora

Znanstveno/hrvatsko ime vrste	Kategorija ugroženosti	Nalazište (i/ili u blizini naselja)
<i>Carex riparia</i> Curtis Obalni šaš	VU	Rijeka Glina, Lugovi
<i>Carex vesicaria</i> L. Mjehurasti šaš	VU	Rijeka Glina, Lugovi
<i>Glyceria fluitans</i> (L.) R.Br. Plivajuća pirevina	VU	Žutelinec
** <i>Lindernia procumbens</i> (Krock.) Philcox Puzeći ljubor	VU	Zvereničnik
* <i>Marsilea quadrifolia</i> L. Četverolisna raznorotka	EN	Žutelinec

## 2. Sisavci

Znanstveno ime vrste	Hrvatsko ime vrste	Regionalna kategorija ugroženosti	Zaštita po PSZV	Dodatak II Direktive o staništima
<i>Barbastella barbastellus</i>	širokouhi mračnjak	DD	SZ	✓
<i>Castor fiber</i>	dabar	NT	SZ	✓
<i>Glis glis</i>	sivi puh	LC		
<i>Lepus europaeus</i>	europski zec	NT		
<i>Lutra lutra</i>	vidra	DD	SZ	✓
<i>Micromys minutus</i>	patuljasti miš	NT		
<i>Miniopterus schreibersi</i>	dugokrili pršnjak	EN	SZ	✓
<i>Muscardinus avellanarius</i>	puh orašar	NT	SZ	
<i>Myotis bechsteini</i>	velikouhi šišmiš	VU	SZ	✓
<i>Myotis emarginatus</i>	riđi šišmiš	NT	SZ	✓
<i>Myotis myotis</i>	veliki šišmiš	NT	SZ	✓
<i>Neomys anomalus</i>	močvarna rovka	NT		
<i>Neomys fodiens</i>	vodena rovka	NT		
<i>Plecotus austriacus</i>	sivi dugoušan	EN	SZ	
<i>Rhinolophus ferrumequinum</i>	veliki potkovnjak	NT	SZ	✓
<i>Rhinolophus hipposideros</i>	mali potkovnjak	NT	SZ	✓
<i>Sciurus vulgaris</i>	vjeverica	NT		

## 3. Ptice

Znanstveno ime vrste	Hrvatsko ime vrste	Kategorija ugroženosti	Dodatak I Direktive o pticama
<i>Alauda arvensis</i> NSZ	poljska ševa	LC gp	
<i>Alcedo atthis</i>	vodomar	NT gp	✓
<i>Anas strepera</i>	patka kreketaljka	EN gp	
<i>Aquila pomarina</i>	orao kliktaš	EN gp	✓
<i>Aythya nyroca</i>	patka njorka	NT gp	✓
<i>Bonasa bonasia</i> NSZ	lještarka	NT gp	✓
<i>Casmerodius albus</i> ( <i>Egretta albus</i> )	velika bijela čaplja	EN gp	✓
<i>Chlidonias hybridus</i>	bjelobrada čigra	NT gp	✓
<i>Ciconia ciconia</i>	bijela roda	LC gp	✓
<i>Ciconia nigra</i>	crna roda	VU gp	✓
<i>Circus cyaneus</i>	eja strnjarica	LC pp, LC zp	✓
<i>Circus pygargus</i>	eja livadarka	EN gp	✓
<i>Columba oenas</i>	golub dupljaš	VU gp	
<i>Crex crex</i>	kosac	VU gp	✓
<i>Dendrocopos medius</i>	crvenoglavi djetlić	LC gp	✓
<i>Dendrocopos minor</i>	mali djetlić	LC gp	
<i>Dendrocopos syriacus</i>	sirijski djetlić	LC gp	✓
<i>Dryocopus martius</i>	crna žuna	LC gp	✓
<i>Ficedula albicollis</i>	bjelovrata muharica	LC gp	✓
<i>Haliaeetus albicilla</i>	štekvac	VU gp	✓
<i>Ixobrychus minutus</i>	čapljica voljak	LC gp	✓
<i>Lanius minor</i> NSZ	sivi svračak	LC gp	✓
<i>Lullula arborea</i> NSZ	ševa krunica	LC gp	✓
<i>Lymnocyptes minimus</i>	mala šljuka	VU zp, DD pp	
<i>Milvus migrans</i>	crna lunja	EN gp	✓
<i>Pernis apivorus</i>	škanjac osaš	NT gp	✓
<i>Phalacrocorax pygmaeus</i>	mali vranac	CR gp	✓
<i>Picus canus</i>	siva žuna	LC gp	✓
<i>Porzana parva</i>	siva štijoka	EN gp	✓
<i>Porzana porzana</i>	riđa štijoka	EN gp	✓
<i>Scolopax rusticola</i>	šljuka	CR gp	
<i>Streptopelia turtur</i> NSZ	grlica	LC gp	
<i>Strix uralensis</i>	jastrebača	NT gp	✓
<i>Sylvia nisoria</i>	pjegava grmuša	LC gp	✓

## 4. Vodozemci

Znanstveno ime vrste	Hrvatsko ime vrste	Kategorija ugroženosti	Zaštita po PSZV	Dodatak II Direktive o staništima
<i>Bombina bombina</i>	crveni mukač	NT	SZ	✓
<i>Bombina variegata</i>	žuti mukač	LC	SZ	✓
<i>Pelobates fuscus</i>	češnjača	DD	SZ	
<i>Triturus carnifex</i>	veliki vodenjak	NT	SZ	✓
<i>Triturus dobrogicus</i>	veliki dunavski vodenjak	NT	SZ	✓

## 5. Gmazovi

Znanstveno ime vrste	Hrvatsko ime vrste	Kategorija ugroženosti	Zaštita po PSZV	Dodatak II Direktive o staništima
<i>Emys orbicularis</i>	barska kornjača	NT	SZ	✓
<i>Vipera berus</i>	riđovka	NT		

## 6. Ribe

Znanstveno ime vrste	Hrvatsko ime vrste	Kategorija ugroženosti	Zaštita po PSZV	Endem	Dodaci Direktive o staništima
<i>Acipenser ruthenus</i>	kečiga	VU			V
<i>Alburnoides bipunctatus</i>	dvoprugasta uklija	LC			
<i>Barbus balcanicus</i> (= <i>Barbus meridionalis</i> )	potočna mrena	VU			II, V
<i>Carassius carassius</i>	karas	VU	SZ		
<i>Cobitis elongata</i>	veliki vijun	VU	SZ	ED	II
<i>Cottus gobio</i>	peš	VU	SZ	EJ	
<i>Cyprinus carpio</i> (zavičajne populacije)	šaran	EN			
<i>Eudontomyzon vladykovi</i>	dunavska paklara	NT	SZ	ED	II
<i>Gymnocephalus schraetser</i>	prugasti balavac	CR	SZ	ED	II, V
<i>Hucho hucho</i>	mladica	EN		ED	II, V
<i>Leuciscus idus</i>	jez	VU			
<i>Lota lota</i>	manjić	VU			
<i>Misgurnus fossilis</i>	piškur	VU	SZ		II
<i>Romanogobio vladykovi</i> (= <i>Gobio albiginnatus</i> )	bjeloperajna krkuša	DD	SZ		II
<i>Rutilus pigus</i> (= <i>Rutilus virgo</i> )	plotica	NT		ED	II, V
<i>Sabanejewia balcanica</i> (= <i>Sabanejewia aurata</i> )	zlatni vijun	VU	SZ		II
<i>Telestes souffia</i> (= <i>Leuciscus souffia</i> )	blstavac	VU	SZ		II
<i>Thymallus thymallus*</i>	lipljen	VU			V
<i>Vimba vimba</i>	nosara	VU			
<i>Zingel streber</i>	mali vretenac	VU	SZ	ED	II
<i>Zingel zingel</i>	veliki vretenac	VU	SZ		V

5 / 7

## 7. Leptiri

Znanstveno ime vrste	Hrvatsko ime vrste	Kategorija ugroženosti	Zaštita po PSZV	Dodatak II Direktive o staništima
<i>Apatura ilia</i>	mala preljevalica	NT		
<i>Apatura iris</i>	velika preljevalica	NT		
<i>Euphydryas aurinia</i>	močvarna riđa	NT	SZ	✓
<i>Euphydryas maturna</i>	mala svibanjska riđa	NT	SZ	✓
<i>Leptidea morsei major</i>	Grundov šumski bijelac	VU	SZ	✓
<i>Limenitis populi</i>	topolnjak	NT		
<i>Lopinga achine</i>	šumski okaš	NT	SZ	
<i>Lycaena dispar</i>	kiseličin vatreni plavac	NT	SZ	✓
<i>Lycaena hippothoe</i>	ljubičastorubi vatreni plavac	NT		
<i>Lycaena thersamon</i>	mali kiseličin vatreni plavac	DD		
<i>Mellicta aurelia</i>	Niklerova riđa	DD		
<i>Papilio machaon</i>	obični lastin rep	NT	SZ	
<i>Parnassius mnemosyne</i>	crni apolon	NT	SZ	
<i>Zerynthia polyxena</i>	uskršnji leptir	NT	SZ	

## 8. Vretenca

Znanstveno/hrvatsko ime vrste	Kategorija ugroženosti	Nalazište (i/ili u blizini naselja)
<i>Epithea bimaculata</i> Prolječna narančica	EN	Odransko polje
<i>Lestes virens</i> Mala zelendjevica	VU	Odransko polje

\*Direktiva Vijeća 92/43/EEZ od 21 svibnja 1992. o očuvanju prirodnih staništa i divlje faune i flore (SL L 206, 22.7.1992.): Dodatak II (životinjske i biljne vrste od interesa zajednice čije očuvanje zahtjeva određivanje posebnih područja očuvanja)

\*\*Direktiva Vijeća 92/43/EEZ od 21 svibnja 1992. o očuvanju prirodnih staništa i divlje faune i flore (SL L 206, 22.7.1992.):

Dodatak IV (životinjske i biljne vrste od značaja za zajednicu i kojima je potrebna stroga zaštita).

\*\*\*Direktiva Vijeća 92/43/EEZ od 21 svibnja 1992. o očuvanju prirodnih staništa i divlje faune i flore (SL L 206, 22.7.1992.):

Dodatak II (životinjske i biljne vrste od interesa zajednice čije očuvanje zahtjeva određivanje posebnih područja očuvanja)

Dodatak IV (životinjske i biljne vrste od značaja za zajednicu i kojima je potrebna stroga zaštita).

Nužno je očuvati staništa na područjima i u neposrednoj blizini utvrđenih recentnih nalazišta ugroženih i/ili strogo zaštićenih vrsta.

Na lokacijama i u neposrednoj blizini nalazišta ugroženih vrsta flore nije prihvatljivo planirati građevinska područja, definirati namjenu površina za proizvodne, poslovne, sportske i turističke djelatnosti koje podrazumijevaju gradnju objekata i prateće infrastrukture, planirati elektrane (uključujući i one na obnovljive izvore energije), melioracije zemljišta, sportske terene, antenske stupove, te prometnu i komunalnu infrastrukturu.



U cilju zaštite šišmiša, potrebno je očuvati njihova prirodna staništa u špiljama, šumama te skloništima u izgrađenim objektima. U cilju zaštite šumskih vrsta šišmiša, detaljne mjere očuvanja šumskih staništa propisuju se uvjetima zaštite prirode koji se ugrađuju u odgovarajuće šumsko-gospodarske osnove. U cilju zaštite sisavaca vezanih za vlažna staništa potrebno je u što većoj mjeri očuvati vodena i močvarna staništa i spriječiti melioraciju i isušivanje.

U cilju zaštite vrsta ptica vezanih za vodena i vlažna staništa, potrebno je o njima voditi brigu naročito prilikom eventualnih vodnogospodarskih i melioracijskih zahvata. Radi zaštite vrsta ptica vezanih za travnjačka staništa, nužno je očuvati prirodnost staništa, po potrebi ih održavati primjerenim režimom ispaše i/ili košnje, te što je više moguće spriječavati prenamjenu prirodnih travnjaka u ostale (intenzivne) oblike korištenja prostora. U cilju eliminiranja stradavanja ptica na elektroenergetskim objektima, a posebice ptica koje imaju veliki raspon krila te su stoga u većoj opasnosti od strujnog udara na tim objektima potrebno je tehničko rješenje izvesti na način da se ptice zaštite od strujnog udara.

Radi zaštite i očuvanja riba posebice je važno i potrebno voditi brigu prilikom eventualnog planiranja provedbe vodnogospodarskih radova. Nužno je onemogućiti i spriječiti onečišćenja vodotoka.

Potrebno je ograničavati intenziviranje poljoprivrede i izgradnje na područjima važnim za očuvanje leptira, ograničiti uporabu pesticida na poljoprivrednim zemljištima u blizini nalazišta vrsta, te održivim gospodarenjem u šumama i na poljoprivrednim površinama očuvati biljke hraniteljice.

Radi zaštite i očuvanja vretenaca nužno je smanjiti onečišćenje vodenih staništa agrokemikalijama, održavati povoljan vodni režim i kakvoću vode, spriječiti prenamjenu močvarnih staništa u poljoprivredne i druge svrhe te očuvati veće ujezerene vodene površine, spriječiti unos biljojednih vrsta riba i prekomjerno iskorištavanje vode te na prirodni prihvatljiv način upravljati hidrotehničkim zahvatima u poplavnim područjima rijeka.

S poštovanjem,

  
RAVNOTELJICA  
dr. sc. Ivana Gudelj

Dostaviti:

- Naslovu (poštom)
- Pismohrana - ovdje



REPUBLIKA HRVATSKA  
SISAČKO-MOSLAVAČKA ŽUPANIJA  
Upravni odjel za poljoprivredu, šumarstvo  
i vodno gospodarstvo  
KLASA: 023-01/18-01/02  
URBROJ: 2176/01-06-18-35  
Sisak, 15. ožujka 2018.

REPUBLIKA HRVATSKA  
SISAČKO-MOSLAVAČKA ŽUPANIJA  
2176/01-06-18-35

Primljeno:	16-03-2018	
Klasifikacijska oznaka	Org. jed.	
350-01/18-01/04		
Urudžbeni broj	Pril.	Vrij.
2176/01-06-18-43		

B.B.M.

Upravni odjel za prostorno uređenje,  
graditeljstvo i zaštitu okoliša  
n/r gde. Blanke Bobetko-Majstorović, pročelnice  
- ovdje -

**PREDMET:** III. Izmjene i dopune Prostornog plana Sisačko-moslavačke županije

*-odgovor na poziv, dostavlja se*

Poštovana,

dana 22. veljače 2018. godine zaprimili smo Vaš dopis KLASA: 350-01/18-01/04, URBROJ: 2176/01-09/02-18-16 od 21. veljače 2018. godine radi dostave zahtjeva za izradu navedenog Plana.

Uvidom u dostavljenu dokumentaciju utvrđeno je da za traženi predmet vezan uz III. Izmjene i dopune Prostornog plana Sisačko-moslavačke županije nemamo zahtjeva vezanih uz obuhvat i ciljeve istog.

S poštovanjem,





REPUBLIKA HRVATSKA  
SISAČKO-MOSLAVAČKA ŽUPANIJA  
2176/01-09

Pril.:	16-03-2018	Org. jed.	
Klasifikacijska oznaka:	350-01/18-01/09		
Uredžbeni broj:	378-18-42	Pril.	Vrij.

B.B.H.

10000 Zagreb, Ulica kneza Branimira 1

Uprava: Krunoslav Jakupčić, dipl. ing. šum. – predsjednik; Ante Sabljčić, dipl. ing. šum. – član; mr.sc. Igor Fazekaš - član • MB 3631133 • OIB 69693144506 • Trgovački sud u Zagrebu (MBS 080251008) • Temeljni kapital 1.171.670.000,00 kn, uplaćen u cijelosti • SWIFT: PBZGHR2X • IBAN: HR46 2340 0091 1001 0036 0 • Telefon: 01/4804 111 • Telefax: 01/4804 101 • pp 148, #0002 Zagreb • web: <http://www.hrsume.hr> • e-mail: [direkcija@hrsume.hr](mailto:direkcija@hrsume.hr)

Ur.broj: DIR-07/MI-14-2084/33

Zagreb, 12. ožujka 2018.

Sisačko-moslavačka županija  
Upravni odjel za prostorno  
uređenje, graditeljstvo  
i zaštitu okoliša  
Rimska 28  
44 000 Sisak

**Predmet:** III. Izmjene i dopune PP Sisačko-moslavačke županije  
- dostavlja se

Temeljem vašeg zahtjeva (Klasa:350-01/18-01/04;Ur.broj:2176/01-09/02-18-16 od 21. veljače 2018.) u prilogu vam dostavljamo očitovanje Uprave šuma Podružnica Zagreb (Ur.broj:ZG-06-10-890/25-IF od 7. ožujka 2018.).

S poštovanjem,

Predsjednik Uprave HŠ d.o.o.

Član Uprave HŠ d.o.o.

**Dostaviti:**

1. Uprava šuma Podružnica Zagreb
2. Služba za ekologiju
3. Pismohrana



društvo s ograničenom odgovornošću

10000 Zagreb, Ulica kneza Branimira 1

Uprava: Krunoslav Jakupčić, dipl. ing. šum. – predsjednik; Ante Sabljčić, dipl. ing. šum. – član; mr.sc. Igor Fazekaš – član • MB 3631133  
 • OIB 69693144506 • Trgovački sud u Zagrebu (MBS 080251008) • Temeljni kapital 1.171.670.000,00 kn, uplaćen u cijelosti •  
 SWIFT: PBZGHR2X • IBAN: HR46 2340 0091 1001 0036 0 • Telefon: 01/4804 111 • Telefax: 01/4804 101 • pp 148, 10002 Zagreb •  
 web: <http://www.hrsume.hr> • e-mail: [direkcija@hrsume.hr](mailto:direkcija@hrsume.hr)

UPRAVA ŠUMA PODRUŽNICA ZAGREB, <Savska cesta 41/VI, ZAGREB tel.01/6278 521, fax.01/6278 520 <http://zagreb.hrsume.hr>

Ur.broj: ZG-06-10-890/25-IF

Zagreb, 7.03.2018.

**HRVATSKE ŠUME d.o.o. Zagreb**  
**DIREKCIJA**  
**Služba za ekologiju**

**10000 ZAGREB**  
**Ulica kneza Branimira 1**

**e - razmjena**

**Predmet: III. Izmjene i dopune Prostornog plana Sisačko-moslavačke županije**

- poziv za dostavu zahtjeva
- očitovanje

Na temelju dopisa Sisačko – moslavačke županije, Upravnog odjela za prostorno uređenje, 44 000 Sisak, Rimska 28 (klasa: 350-01/18-01/04, urbroj: 2176/01-09/02-18-16 od 21.02.2018.) zaprimljen 26.02.2018. radi dostave zahtjeva direktno vezanih uz obuhvat i ciljeve Plana, obavještavamo Vas slijedeće:

- Budući da ciljevi i programska polazišta Plana ne obuhvaćaju područje kojim gospodari Uprava šuma Podružnica Zagreb, nemamo posebnih zahtjeva.

S poštovanjem,

**VOĐITELJ PODRUŽNICE**  
**Damir Miskulin, dipl. ing. šum.**

O tome obavijest:

1. Odjel za ekologiju
2. Arhiva

Datum: 9.3.2018. 14:38:08  
 Klasa: DIR-14-2084 Ur. broj: DIR-07-14-2084/32 Signatura: 07



REPUBLIKA HRVATSKA  
SISAČKO-MOSLAVAČKA ŽUPANIJA

2176/01-09

Primitivo:	16-03-2018
Klasifikacijske oznake:	Org. jed.
350-01/18-01/04	
Urudžbeni broj:	Pril. Vrij.
378-18-44	

B.B.H.

10000 Zagreb, Ulica kneza Branimira 1

Uprava: Krunoslav Jakupčić, dipl. ing. šum. – predsjednik; Ante Sabljčić, dipl. ing. šum. – član; mr.sc. Igor Fazekas – član • MB 3631133 • OIB 69693144506 • Trgovački sud u Zagrebu (MBS 080251008) • Temeljni kapital 1.171.670.000,00 kn, uplaćen u cijelosti • SWIFT: PBZGHR2X • IBAN: HR46 2340 0091 1001 0036 0 • Telefon: 01/4804 111 • Telefax: 01/4804 101 • pp 148, 10002 Zagreb • web: <http://www.hrsume.hr> • e-mail: [direkcija@hrsume.hr](mailto:direkcija@hrsume.hr)

UPRAVA ŠUMA PODRUŽNICA SISAK, J.Runjanina 12, 44000 Sisak, tel. 044/559 111, fax. 044/559 115, email: [sisak@hrsume.hr](mailto:sisak@hrsume.hr)

Odjel za uređivanje šuma

Ur.broj: SI-05-MD-18-299/03

Sisak, 12.03.2018.

### SISAČKO-MOSLAVAČKA ŽUPANIJA

Upravni odjel za prostorno uređenje,  
graditeljstvo i zaštitu okoliša  
Rimska 28, 44000 Sisak

**Predmet:** III. Izmjene i dopune Prostornog plana Sisačko - moslavačke županije  
– dostava zahtjeva

Temeljem Vašeg zahtjeva za gore navedeni predmet, Klasa: 350-01/18-01/04; Ur.broj: 2176/01-09/02-18-16, od 21. veljače 2018. godine, dostavljamo vam smjernice za izradu III. Izmjene i dopune Prostornog plana Sisačko - moslavačke županije.

Predmetne izmjene i dopune moraju biti u skladu s Zakonom o šumama (NN broj: 140/05, 129/08, 124/10, 68/12, 94/12, 82/06, 80/10, 25/12, 148/13, 94/14,) koji definira koje je objekte moguće planirati u šumi i/ili na šumskom zemljištu i po kojim uvjetima.

Ukoliko se navedenim prostornim planom planira promjena namjene šuma i/ili šumskog zemljišta, a navedenom zahvatu potrebno je pismeno obavijestiti nadležnu upravu šuma Podružnicu, koja je nadležna za predmetno područje. Ako se ovim planom planira širenje građevinskog područja na šume i/ili šumsko zemljište, potrebno je navesti katastarske čestice i katastarsku općinu te namjenu građevinskog područja planiranu prostornim planom uređenja.

Ukoliko će biti potrebno H.Š. d.o.o. Zagreb, UŠP Sisak će se očitovati na javnoj raspravi.

S poštovanjem,

Voditelj Uprave šuma  
Podružnice Sisak.

Vlatko Petrović dipl.ing.šum.

- Dostaviti: 1. Naslov  
2. Odjel  
3. Pismohrana



REPUBLIKA HRVATSKA  
SISAČKO – MOSLAVAČKA ŽUPANIJA  
OPĆINA LEKENIK  
OPĆINSKI NAČELNIK  
LEKENIK, Zagrebačka 44, Tel. 044/527-811  
Fax:044/527-818, e-mail: [opcina-lekenik@sk.t-com.hr](mailto:opcina-lekenik@sk.t-com.hr)  
OIB: 00252572114

KLASA: 350-02/18-01/01  
URBROJ: 2176/12-03/01-18-2  
Lekenik, 16.03.2018.

REPUBLIKA HRVATSKA  
SISAČKO-MOSLAVAČKA ŽUPANIJA  
Upravni odjel za prostorno uređenje, graditeljstvo i zaštitu okoliša  
Rimska 28  
SISAK

Predmet: ZAHTEJEV OPĆINE LEKENIK U SVRHU IZRADE  
III. IZMJENA I DOPUNA PROSTORNOG PLANA SISAČKO-MOSLAVAČKE ŽUPANIJE  
- dostavlja se,

Poštovani,

Po Vašem Pozivu za dostavu zahtjeva za III izmjena i dopuna Prostornog plana SMŽ, od 21.02.2018. godine, KLASA:350-01/18-01/04, URBROJ:2176/01-09/02-18-16, podnosimo zahtjev za uvrštenje zemljišta u naselju Dužica, k.č.1337/1, 1375/12, 1375/4, 1337/3, 1337/4, 1375/7, 1337/5, 1337/2, 1337/7, 1375/9, 1337/2, 1337/7, 1375/9, 1305/1 k.o. Dužica, sukladno grafičkom prilogu, u izdvojeno građevinsko područje: gospodarska zona za poslovnu namjenu, s mogućnošću građenja poslovnih građevina, građevina za turizam, zabavni – tematski parkovi, građevine za sport i rekreaciju, zdravstvene, servisne, zanatske građevine, skladišta i servisi, infrastrukturne građevine, elektrane i kogeneracijska postrojenja na obnovljive izvore energije.

Općina Lekenik pristupila je izradi III izmjena i dopuna Prostornog plana uređenja Općine Lekenik, te je u tom smislu Općinsko vijeće Općine Lekenik na svojoj 25. sjednici održanoj 07. ožujka 2017. godine donijelo Odluku o izradi III. izmjena i dopuna Prostornog plana uređenja Općine Lekenik koja je objavljena u službenom glasilu Općine Lekenik „Službeni vjesnik“, broj 7/2017, te će u sklopu postupka citirane izmjene uvrstiti traženu izmjenu u svoj prostorni plan uređenja.

Sukladno navedenom molim da uvrstite traženu izmjenu u III izmjene i dopuna Prostornog plana SMŽ.

S poštovanjem,

Prilog: grafički prikaz tražene izmjene

Načelnik:  
Ivica Perić, ing. prom.,  
*Perić*





REPUBLIKA HRVATSKA		
SISAČKO-MOSLAVAČKA ŽUPANIJA		
2176 /01-09		
Primljeno:	19-03-2018	
Klasifikacijska oznaka	Org. jed.	
350-01/18-01/PH		
Urudžbeni broj:	Pril.	Vrij.
376-18-19		

KLASA: 350-05/18-01/92  
 URBROJ: 376-10-18-3  
 Zagreb, 15. ožujka 2018.

Republika Hrvatska  
 Sisačko-moslavačka županija  
 Upravni odjel za prostorno uređenje,  
 graditeljstvo i zaštitu okoliša  
 Rimaska 28  
 44000 Sisak

**Predmet: III. izmjene i dopune Prostornog plana Sisačko-moslavačke županije  
 zahtjevi – smjernice za izradu**

Vaš dopis KLASA: 350-01/18-01/04, URBROJ: 2176/01-09/02-18-16 od 21. veljače 2018.

Poštovani,

temeljem vašega zahtjeva obavještavamo vas da je prema odredbi čl. 3. Zakona o elektroničkim komunikacijama (NN br. 73/08, 90/11, 133/12, 80/13, 71/14 i 72/17; dalje: ZEK), elektronička komunikacijska infrastruktura, obavljanje djelatnosti elektroničkih komunikacijskih mreža i usluga, prostorno planiranje, gradnja, održavanje, razvoj i korištenje elektroničkih komunikacijskih mreža, elektroničke komunikacijske infrastrukture i druge povezane opreme te upravljanje i uporaba radiofrekvencijskog spektra, adresnog i brojevnog prostora, kao prirodno ograničenih općih dobara, od interesa su za Republiku Hrvatsku i da se prema odredbi iz čl. 25. st. 2. ZEK-a elektronička komunikacijska infrastruktura mora planirati u dokumentima prostornog uređenja. Temeljem odredbi čl. 25. st. 3. ZEK-a, Hrvatska regulatorna agencija za mrežne djelatnosti (dalje: HAKOM) u postupku donošenja dokumenata prostornog uređenja donosi prethodno mišljenje kojim se potvrđuje da se dokumentom prostornog uređenja uređuje gradnja elektroničke komunikacijske infrastrukture i druge povezane opreme u skladu s pravilnicima ZEK-a i u skladu s mjerilima razvoja elektroničke komunikacijske infrastrukture i druge povezane opreme koja je propisana Uredbom Vlade Republike Hrvatske (Uredba o mjerilima razvoja elektroničke komunikacijske infrastrukture i druge povezane opreme, NN br. 131/12 i 92/15). Također, temeljem odredbi iz čl. 25. st. 9. ZEK-a, HAKOM utvrđuje i izdaje zahtjeve i mišljenja u postupku izrade i donošenja dokumenata prostornog uređenja.

Sukladno odredbama iz čl. 72. Zakona o prostornom uređenju (NN br. 153/13) prostorni plan županije određuje koridore infrastrukture županijskog značaja dakle i koridore elektroničke komunikacijske infrastrukture. U skladu s prethodno navedenim zakonskim odredbama predmetni PPU treba sadržavati smjernice za izgradnju nove i rekonstrukciju-širenje postojeće elektroničke komunikacijske infrastrukture kako slijedi:

Novu elektroničku komunikacijsku infrastrukturu za pružanje javnih komunikacijskih usluga putem elektroničkih komunikacijskih vodova, odrediti planiranjem koridora primjenjujući slijedeća načela:



- za velike gradove, gradove i naselja gradskog obilježja: podzemno u zoni pješačkih staza ili zelenih površina;
- za ostala naselja: podzemno i/ili nadzemno u zoni pješačkih staza ili zelenih površina;
- za međunarodno, magistralno i međumjesno povezivanje: podzemno slijedeći koridore prometnica ili željezničkih pruga. Iznimno kada je to moguće, samo radi bitnog skraćivanja trasa, koridor se može planirati i izvan koridora prometnica ili željezničkih pruga vodeći računa o pravu vlasništva.

Za izgradenu elektroničku komunikacijsku infrastrukturu za pružanje javnih komunikacijskih usluga putem elektroničkih komunikacijskih vodova, planirati dogradnju, odnosno rekonstrukciju te eventualno proširenje radi implementacije novih tehnologija i/ili kolokacija odnosno potreba novih operatora, vodeći računa o pravu zajedničkog korištenja od strane svih operatora. Novu elektroničku komunikacijsku infrastrukturu za pružanje komunikacijskih usluga putem elektromagnetskih valova, bez korištenja vodova, odrediti planiranjem postave baznih stanica i njihovih antenskih sustava na antenskim prihvata na izgrađenim građevinama i rešetkastim i/ili jednocijevnim stupovima u gradovima, naseljima i izvan njih, bez detaljnog definiranja (točkastog označavanja) lokacija različito za:

- gradove i gusto naseljena područja ili njihove dijelove i to posebno za brdovita i posebno za ravničasta područja;
- ostala naselja i to posebno za brdovita i posebno za ravničasta područja;

vodeći računa o mogućnosti pokrivanja tih područja radijskim signalom koji će se emitirati radijskim sustavima smještenim na te antenske prihvate (zgrade i/ili stupove) uz načelo zajedničkog korištenja od strane svih operatora-koncesionara, gdje god je to moguće. Prostorni planovi ne smiju sadržavati nazive tvrtki (operatora), uređaja i nazivlja kojima bi se moglo narušiti pravo na ravnopravno tržišno natjecanje.

Podatke o postojećoj elektroničkoj komunikacijskoj infrastrukturi u zoni obuhvata plana kao i podatke o pokrivenosti područja radijskim signalom operatora pokretnih komunikacija, projektant-planer prikuplja od nadležnog ureda za katastar, operatora za pružanje elektroničkih komunikacijskih usluga uz uporabu radiofrekvencijskog spektra i operatora za pružanje elektroničkih komunikacijskih usluga putem elektroničkih komunikacijskih vodova. Popis u privitku. Prije prihvaćanja konačnog prijedloga PPU-a, nositelj izrade dužan je pribaviti mišljenje HAKOM-a.

S poštovanjem,

RAVNATELJ

HRVATSKA REGULATORNA AGENCIJA  
ZA MREŽNE DJELATNOSTI

Roberta Frangeša Mihanovića  
3 Z A G R E B

*P. mr. sc. Mario Weber*

Privitak (1)

1. Popis operatora

Dostaviti:

1. Naslovu preporučeno

POPIS KONCESIONARA ZA PRUŽANJE ELEKTRONIČKIH KOMUNIKACIJSKIH USLUGA UZ UPORABU RF SPEKTRA					
	NAZIV KONCESIONARA	ADRESA	KONTAKT OSOBA	TEL/FAX	E-MAIL
1.	TELE2 d.o.o.	Uj. grada Vukovara 269d ZAGREB	MARIJANA GRUBEŠIĆ	tel: 01/ 6328 346 095/ 6328 346	marijana.grubestic@tele2.com
2.	HRVATSKI TELEKOM d.d.	Roberta Frangeša Mihanovića 9 10 000 ZAGREB	IVO MILAT	tel: 01/ 4983 040 098 206 209	ivo.milat@t.ht.hr
3.	VIPnet d.o.o.	Vrtni put 1 ZAGREB	DAMIR DIJANIĆ	tel: 021/ 4691 810 091/ 469 1810	d.dijanic@vipnet.hr



društvo s ograničenom odgovornošću  
 10000 Zagreb, Ulica kneza Branimira 1  
 Uprava: Krunoslav Jakupčić, dipl. ing. šum. – predsjednik; Ante Sablijić, dipl. ing. šum. – član; mr.sc. Igor Fazekaš - član • MB 3631133  
 • OIB 69693144506 • Trgovački sud u Zagrebu (MBS 080251008) • Temeljni kapital 1.171.670.000,00 kn, uplaćen u cijelosti •  
 SWIFT: PBZGHR2X • IBAN: HR46 2340 0091 1001 0036 0 • Telefon: 01/4804 111 • Telefaks: 01/4804 101 • pp 148, 10002 Zagreb •  
 web: http://www.hrsume.hr • e-mail: direkcija@hrsume.hr  
 UŠP Nova Gradiška ///J.J. Strossmayera 11, 35400 Nova Gradiška /// tel:035333460 /// fax:035333465  
 Ur.br: NG-05-DJ-18-448/ 02  
 N.Gradiška, 09.03.2018.

REPUBLIKA HRVATSKA  
 SISAČKO-MOSLAVAČKA ŽUPANIJA  
 Upravni Odjel za prostorno uređenje,  
 graditeljstvo i zaštitu okoliša  
 Rimska 28  
 44000 Sisak

Predmet: III. Izmjene i dopune PP Sisačko - moslavačke županije  
 - Zahtjevi

Temeljem vašeg dopisa (Klasa: 350-01/18-01/04 i Urbroj: 2176/01-09-02-18-16) kojega smo zaprimili 23.02.2018. za dostavom zahtjeva, a vezano uz III. Izmjene i dopune PP Sisačko - moslavačke županije, te uvidom u dostavljenu kartu prometne infrastrukture SMŽ uočili smo da bi se planirana nova trasa spojne ceste Lipik – Lipovljani protezala i malim dijelom preko površina šuma/šumskog zemljišta (sjeverni dijelovi odsjeka 1/a, a/el i 1/nf sve u g.j. „Novsko brdo“) kojima gospodari UŠP Nova Gradiška, šumarija Novska.

Stoga dostavljamo slijedeći zahtjev:

-Kod projektiranja predmetne prometnice trasu iste treba koliko god je to moguće izmjestiti tako da zahvaća što manje šumske površine.

S poštovanjem,

Rukov. Odjela za uređ. šuma:  
 Mirjana Engler, dipl.ing.šum.

*uz*

2176		
Primljeno: 19-03-2018		
Klasifikacijska oznaka	Org. jed.	
350-01/18-01/04		
Uredžbeni broj	Pril.	Vrij.
375-18-48		

Voditelj Podružnice:  
 Hrvoje Žakić, dipl.ing.šum.



Dostaviti:

- ① Naslovu
2. Str.sur.za eko.i zaš.šuma
3. Arhiva



REPUBLIKA HRVATSKA  
Ministarstvo mora, prometa  
i infrastrukture

Uprava za cestovnu i  
željezničku infrastrukturu

KLASA: 350-02/18-01/26  
URBROJ: 530-05-3-2-1-18-4  
Zagreb, 21. ožujka 2018. godine



REPUBLIKA HRVATSKA  
SISAČKO-MOSLOVAČKA ŽUPANIJA  
2176/01-09

Primiteno:	23-03-2018
Klasifikacijska oznaka	Org. jed.
350-01/18-01/04	
Uredbeni broj.	Pril. Vrij.
530-18-51	

SISAČKO-MOSLOVAČKA ŽUPANIJA  
Upravni odjel za prostorno uređenje,  
graditeljstvo i zaštitu okoliša

Rimska 28, 44000 Sisak

**PREDMET:** III. Izmjene i dopune Prostornog plana Sisačko-moslovačke županije

- zahtjevi, daju se

**VEZA:** Dopis, KLASA: 350-01/18-01/04, URBROJ: 2176/01-09/02-18-16, od 21. veljače 2018. godine

Poštovani,

povodom Vašeg poziva (klasa, urbroj: gornji), a nakon uvida u ciljeve i programska polazišta plana iz sadržaja Odluke o izradi III. Izmjena i dopuna Prostornog plana Sisačko - moslovačke županije, Uprava za cestovnu i željezničku infrastrukturu Ministarstva mora, prometa i infrastrukturu iz okvira svoje nadležnosti daje slijedeće zahtjeve:

1. Planiranje nove trase spojne ceste Lipik-Lipovljani uskladiti s odrednicama iz Strategije prostornog razvoja Republike Hrvatske (listopad 2017. godine) i Strategije prometnog razvoja 2017.- 2030. (kolovoz 2017), zakonskim propisima koji uređuju gradnju cesta te zahtjevima i podacima javnopravnog tijela društva Hrvatske ceste d.o.o.
2. Prije uvrštavanja nove trase spojne ceste Lipik-Lipovljani u Prostorni plan Sisačko - moslovačke županije predlaže se provesti ocjenu utjecaja nove ceste na sigurnost prometa, utemeljeno u Direktivi o 2008/96/EZ Europskog parlamenta i Vijeća od 29. travnja 2018. godine o sigurnosti upravljanja cestovne infrastrukture, prenesene u Zakon o cestama (NN, broj: 84/11, 18/13, 22/13, 41/13, 148/13 i 92/14). Smjernice za izradu procjene utjecaja ceste na sigurnost prometa donijela je Vlada Republike Hrvatske na svojoj 15. sjednici održanoj 20. travnja 2016. godine.

3. Kategorije i nazive javnih cesta uskladiti sukladno Odluci o razvrstavanju javnih cesta (NN, br. 103/17) i dopuni Odluke (NN, br. 17/18), a nazive željezničkih pruga uskladiti s Odlukom o razvrstavanju željezničkih pruga (NN, br. 3/2014) i dopuni odluke (NN, br. 72/2017)

S poštovanjem,




**HRVATSKE VODE**

 VODNOGOSPODARSKI ODJEL  
 ZA SREDNJU I DONJU SAVU  
 SLUŽBA KORIŠTENJA VODA

 Telefon: 01/6307-451  
 Telefax: 01/6154-479

 KLASA: 350-02/14-01/0000177  
 URBROJ: 374-21-2-18-29  
 Zagreb, 14. ožujka 2018. godine

SISAČKO-MOSLAVAČKA ŽUPANIJA		
2176 101-09		
Primijeno: 23-03-2018		
Klasifikacijska oznaka	Org. jed.	
350-01/18-01/04		
Uredbeni broj:	Pril.	Vrij.
374-18-52		

**SISAČKO-MOSLAVAČKA ŽUPANIJA**  
**UPRAVNI ODJEL ZA PROSTORNO**  
**UREĐENJE, GRADITELJSTVO**  
**I ZAŠTITU OKOLIŠA**  
 Rimska 28  
 44 000 Sisak

**Predmet:** PPŽ Sisačko-moslavačke – III. izmjene i dopune  
 - dostava podataka

Vaša veza: KLASA: 350-01/18-01/04

Poštovani,

Dostavljamo Vam podatke za izradu III. izmjena i dopuna Prostornog plana Sisačko-moslavačke županije vezane uz korištenje voda.

Na području Sisačko-moslavačke županije nalaze se sljedeća crpilišta za javnu vodoopskrbu:

- Prezdan koje je u nadležnosti JIVU Vodovod Glina d.o.o., a za koje vrijedi *Odluka o zaštiti izvorišta „Prezdan“* od 13. listopada 2016. godine;
- Perna koje je u nadležnosti JIVU VIO Topusko d.o.o., a za koje vrijedi *Odluka o zaštiti vodocrpilišta – Izvorišta Perna* od 6. svibnja 2003. godine;
- Novo Selište, vodozahvat na rijeci Kupi, koje je u nadležnosti JIVU Vodoopskrba Kupa d.o.o., a za koje vrijedi *Odluka o zaštiti zahvata vode na rijeci Kupi u Novom Selištu* od 12. travnja 2017. godine;
- Pašino vrelo koje je u nadležnosti JP „Komunalac“ d.o.o., Hrvatska Kostajnica, a za koje vrijedi *Odluka o zaštiti crpilišta „Pašina vrela“* od 1. travnja 1997. godine;
- Osekovo i Ravnik koja su u nadležnosti JIVU Moslavina d.o.o., Kutina; za crpilište Osekovo vrijedi *Odluka o zaštiti izvorišta Osekovo* od 19. studenog 2014. godine, a za crpilište Ravnik vrijedi *Odluka o zaštiti izvorišta „Crpilišta Ravnik“* od 16. prosinca 2010. godine;
- Jasenovac koje je u nadležnosti JKP Jasenovačka voda d.o.o., a za koje vrijedi *Odluka o vodozaštitnom području crpilišta na Spomen-području Jasenovac za vodovod Jasenovac* od 10. veljače 1988. godine;
- Pecki, Križ i Hrastovica koji su u nadležnosti JIVU Privreda d.o.o. Petrinja

Za crpilišta Pecki i Hrastovica na snazi je *Odluka o zaštitnim mjerama i zonama sanitarne zaštite izvorišta Pecki i Hrastovica* od 9. listopada 2001. godine, a za crpilište Križ *Odluka o zaštitnim mjerama i zonama sanitarne zaštite vodocrpilišta Križ Hrastovački* od 28. lipnja 2002. godine. Pokrenut je postupak noveliranja odluka. Izrađeni su *Elaborat Vodocrpilište „Pecki“* i *„Hrastovica“ Petrinja*, AKVIFER j.d.o.o. Zagreb, 2017 i *Elaborat Vodocrpilište*



071869989

„Križ Hrastovački“ Petrinja, AKVIFER j.d.o.o. Zagreb, 2017. Hrvatske vode dale su pozitivno mišljenje na oba elaborata. Zone sanitarne zaštite crpilišta Pecki, Križ i Hrastovica potrebno je ucrtati u Prostorni plan prema navedenim elaboratima;

- Drenov Bok koje je u nadležnosti tvrtke INA d.d., a za koje vrijedi *Odluka o vodozaštiti na području crpilišta Drenov Bok za vodovod Drenov Bok – Novska – Kozarice* od 10. srpnja 1986. godine;
- Hrvatska Dubica koja je u nadležnosti JIVU Vodoopskrba d.o.o. Hrvatska Dubica;
- Unsko Polje koje je u nadležnosti JIVU Komunalac-Dvor d.o.o.;

Za crpilišta Hrvatska Dubica i Unsko Polje nisu donesene zone sanitarne zaštite izvorišta. Nadležne jedinice lokalne, odnosno nadležna jedinica područne samouprave, dužne su hitno pokrenuti postupak za donošenje odluke o zonama sanitarne zaštite izvorišta.

Nadležne jedinice lokalne, odnosno nadležna jedinica područne samouprave, dužne su novelirati ili donijeti novu odluku o zonama sanitarne zaštite sljedećih crpilišta: Perna, Pašino vrelo, Jasenovac i Ravnik.

Prilikom ucrtavanja zona sanitarne zaštite izvorišta u Prostorni plan, treba obratiti pažnju i na zone sanitarne zaštite crpilišta Crna Draga i Vrelo Utinje koja se nalaze na prostoru Karlovačke županije, a čije zone sanitarne zaštite dijelom ulaze u prostor Sisačko-moslavačke županije. Za navedena crpilišta vrijede *Odluka o zonama sanitarne zaštite izvorišta „Crna Draga“* od 2. listopada 2007. godine i *Odluka o zaštiti izvorišta Vrelo Utinje* od 17. studenog 2015. godine.

Predlažemo da se, što se tiče pravaca magistralnih vodoopskrbnih cjevovoda i usklađenja postojećeg i planiranog stanja vodoopskrbe na području Županije, konzultirate s nadležnim javnim isporučiteljima vodnih usluga.

Također predlažemo da se u tekstu predmetnog Plana napomene sljedeće:

*„Kod izgradnje novih ili rekonstrukcije postojećih građevina za javnu vodoopskrbu, trase, koridori i površine, određeni ovim planom, mogu se mijenjati radi prilagodbe tehničkim rješenjima, imovinsko-pravnim odnosima i stanju na terenu. Promjene ne mogu biti takve da onemoguće izvedbu cjelovitog rješenja predviđenog ovim planom.“*

Molimo da napomenete izrađivaču predmetnog Plana da je, u dijelu koji se tiče navodnjavanja, dužan provjeriti podatke u Sisačko-moslavačkoj županiji koja je kao naručitelj izradila *Plan navodnjavanja Sisačko-moslavačke županije* u lipnju 2008. godine.

Obradila: Valentina Habazin, mag. ing. geol.

Voditeljica Službe korištenja voda

Gabriela Braun Jelasić, dipl. ing. građ.

Na znanje:

1. Služba 21-1, ovdje
2. Služba 21-2, Zagreb
3. Pismohrana, ovdje



071869989



REPUBLIKA HRVATSKA  
Ministarstvo mora,  
prometa i infrastrukture  
Uprava unutarnje plovidbe

KLASA: 350-02/18-01/26  
URBROJ: 530-03-3-2-18-3  
Zagreb, 13. ožujka 2018. godine



REPUBLIKA HRVATSKA		
SISAČKO-MOSLOVAČKA ŽUPANIJA		
2176/01-09		
Datum: 23-03-2018		
Klasifikacijski oznake	Org. jed.	
350-01/18-01/04		
Uredbeni broj	Pril.	Vrij.
530-18-50		

SISAČKO – MOSLOVAČKA ŽUPANIJA  
Upravni odjel za prostorno uređenje,  
gradnju i zaštitu okoliša  
Rimska 28  
44000 Sisak

**PREDMET:** III. Izmjene i dopune Prostornog plana Sisačko - moslovačke županije  
-zahtjev za izmjenom, dostavlja se

Poštovani,

temeljem Vašeg zahtjeva, KLASA:350-02/18-01/04; UR. BROJ: 2176/01-09/02-18-16 a u svezi III. Izmjena i dopuna Prostornog plana Sisačko – moslovačke županije dostavljamo zahtjev za izmjenom važećeg Prostornog plana iz djelokruga unutarnje plovidbe kako slijedi:

U skladu s navedenim razlozima u članku 6. Odluke o izradi III. Izmjena i dopuna Prostornog plana Sisačko – moslovačke županije, u kojem je navedeno kako obuhvat Plana u sadržajnom smislu obuhvaća izmjene i dopune tekstualnog dijela, molimo Vas izmjenu opisnog dijela pod **6.1.4. Riječna luka** a koji se odnosi na unutarnju plovidbu na način da se postojeći tekst :

„U Sisačko - moslovačkoj županiji nalazi se središnji dio mreže riječnih plovih putova u Hrvatskoj:  
- rijeka Sava je plovna od ušća Velikog Struga do ušća Kupe (cca 117 km) - planira se urediti korito Save za plovidbu plovih jedinica od 1.000 - 1.500 t nosivosti (međunarodni plovni put IV. kategorije)

- rijeka Kupa je plovna od ušća u Savu do ušća Odre u Kupu (cca 5 km) - planiranu plovnost rijeke Kupe do Karlovca je potrebno uskladiti s uvjetima zaštite vodozahvata na Kupi i zaštite visoko vrijednog zaštićenog krajolika rijeke Kupe. „

izmjeni u tekst:

„U Sisačko - moslovačkoj županiji nalazi se središnji dio mreže riječnih vodnih putova u Hrvatskoj:





- Rijeka Sava je međunarodni vodni put od ušća velikog Struga do Galdova (cca 119 rkm), a uzvodno do Bregane je državni vodni put. Na dionici međunarodnog vodnog puta planira se urediti plovni put za plovidbu plovih jedinica 1.000 – 1.500 tona nosivosti (vodni put IV klase), dok se uzvodno planira urediti vodni put rijeke Save na II klasu.

- Rijeka Kupa je međunarodni vodni put od ušća rijeke Save do ušća rijeke Odre (cca 5 rkm), dok je uzvodno do Ozlja rijeka Kupa razvrstana kao vodni put I klase. Planiranu plovnost rijeke Kupe do Karlovca, za plovila turističke i rekreacijske namjene, je potrebno uskladiti s uvjetima zaštite vodozahvata na Kupi i zaštite visoko vrijednog zaštićenog krajolika rijeke Kupe. „

Predložena izmjena opisnog dijela Prostornog plana Sisačko – moslavačke županije je usklađivanje s Pravilnikom o razvrstavanju i otvaranju vodnih putova na unutarnjim vodama (NN 77/2011; 66/2014 i 81/2015) stoga Vas molimo da svakako uvrstite naš prijedlog u III. Izmijene i dopune Prostornog plana Sisačko – moslavačke županije.

S poštovanjem,



**DRŽAVNA TAJNICA**

mr.sc. Maja Markovčić- Kostelac dipl.iur

Dostaviti: naslovu  
pismohrana, ovdje



REPUBLIKA HRVATSKA  
MINISTARSTVO POLJOPRIVREDE

10000 Zagreb, Planinska 2a

KLASA: 350-02/18-01/133  
URBROJ: 525-11/0902-18-2  
Zagreb, 5. ožujka 2018.



REPUBLIKA HRVATSKA  
SISAČKO-MOSLAVAČKA ŽUPANIJA  
2176/01-09

Primijeno:	23-03-2018	
Klasifikacijska oznaka	Org. jed.	
350-01/18-01/04		
Uredbeni broj:	Pril.	Vrij.
525-18-		

### SISAČKO-MOSLAVAČKA ŽUPANIJA

Upravni odjel za prostorno uređenje,  
graditeljstvo i zaštitu okoliša

Rimska 28. Sisak

**PREDMET:** Izrada III. Izmjena i dopuna PPU Sisačko - moslavačke županije  
- planske smjernice, *dostavljaju se*

Veza: KLASA: 350-01/18-01/04  
URBROJ: 2176/01-09/02-18-16  
Sisak, 21. veljača 2018. godine

Poštovani,

u svezi gore navedenog predmeta ovo Ministarstvo daje planske smjernice kako slijedi:

Šume i šumska zemljišta dobra su od interesa za Republiku Hrvatsku i ispunjavaju gospodarsku, ekološku i društvenu funkciju te imaju znatan utjecaj na kakvoću života stoga je nužno održivo gospodarenje i racionalno korištenje šumskih resursa u suradnji sa svim zainteresiranim stranama (Hrvatske šume d.o.o. i dr.) te je od nacionalnog interesa da sve zainteresirane strane i korisnici zemljišta budu odgovarajuće zastupljeni za vrijeme trajanja procesa prostornog planiranja.

U izradi dokumenata prostornog uređenja koje donosi jedinica lokalne i područne (regionalne) samouprave sudjeluje i Ured državne uprave u županiji, odnosno upravno tijelo Grada Zagreba nadležno za poslove šumarstva. (Zakon o šumama „Narodne novine“, broj 140/05., 82/06., 129/08., 80/10., 124/10., 25/12., 68/12., 148/13., 94/14. i 15/18).

Prilikom izrade prostorno planske dokumentacije potrebno je pri planiranju građevinskog područja (građevinskog područja naselja, izdvojenog dijela građevinskog područja naselja i izdvojenog građevinskog područja izvan naselja) te planiranju gradnje izvan građevinskog područja uvažavati sljedeće smjernice:

1. Uvažiti relevantne podatke i preporuke nadležne Uprave šuma Podružnice, te napraviti **tablični prikaz površina šuma i šumskog zemljišta** koje se nalaze u obuhvatu ovih

Izmjena i dopuna te iz kojeg će biti vidljivo smanjenje odnosno povećanje površina osnovne namjene – šuma i šumskog zemljišta planirano ovim Izmjenama i dopunama.

2. Dokumentom prostornog uređenja maksimalno štititi obraslo šumsko zemljište te zahvate planirati na neobraslom šumskom zemljištu i zemljištu obraslom početnim ili degradacijskim razvojnim stadijima šumskih sastojina.

3. Ukoliko se u gore navedenim sastojinama ipak planira, nastojati da se zahvati izvode u dijelovima površina navedenih sastojina koji su lošije kvalitete, slabijeg zdravstvenog stanja, smanjenog obrasta, sastojine lošijeg i smanjenog prirasta (manjeg od 2%), sastojine slabije drvene zalihe (manje od 300 m<sup>3</sup>/ha)

4. Prilikom planiranja zahvata izbjegavati usitnjavanje površina obraslih šumom na manje od 1000 m<sup>2</sup> u svrhu očuvanja stabilnosti i bioraznolikosti šumskog ekosustava.

5. U sastojinama zaštitnih šuma koje služe za zaštitu zemljišta, voda, naselja, objekata i druge imovine, dokumentom prostornog uređenja izbjegavati planiranje onih zahvata koji bi ugrozili njihovu zaštitnu ulogu.

6. Kod izrade prostorno planske dokumentacije, u cilju očuvanja stabilnosti šumskog ekosustava, nova eksploatacijska polja planirati vrednujući kriterije iz Uredbe o postupku i mjerilima za osnivanje prava služnosti na šumi i/ili šumskom zemljištu u vlasništvu Republike Hrvatske u svrhu eksploatacije mineralnih sirovina.

7. Pri prostornom planiranju izvršiti valorizaciju staništa divljih životinja kroz formirana lovišta na tom području na način da se infrastrukturnim i vodnogospodarskim sustavima ne ugrozi slobodna migracija divljači karakteristične za to područje, ne umanjiti bonitet lovišta smanjivanjem površina lovišta ispod 1000 ha na kontinentu, ili više od 20% površine lovišta ili lovno produktivne površine.

Gore navedene smjernice i upute temelje se na načelu održivog razvoja, potrajnog gospodarenja, očuvanja stabilnosti šumskog ekosustava, ekološke prihvatljivosti i socijalne odgovornosti te im je cilj pomoći u integralnom pristupu kod prostornog planiranja i racionalnog korištenja šuma i šumskog zemljišta.

S poštovanjem,

**DRŽAVNI TAJNIK**

**dr. sc. Željko Kraljićak**



U privitku: Legislativa

DOSTAVITI:

1. Naslovu,
2. Pismohrana.

## Zakoni:

- Zakon o šumama (NN 140/05, 82/06, 129/08, 80/10, 124/10, 25/12, 68/12, 148/13, 94/14 i 15/18)
- Zakon o Hrvatskoj komori inženjera šumarstva i drvne tehnologije (NN 22/06)
- Zakon o šumskom reprodukcijском materijalu (NN 75/09, 61/11, 56/13 i 14/14)
- Zakon o priznavanju svojti šumskog drveća i grmlja (NN 113/03 i 33/05)
- Zakon o drvenastim kulturama kratkih ophodnji (NN 15/18)
- Zakon o Hrvatskoj poljoprivredno-šumarskoj savjetodavnoj službi (NN 15/18)
- Zakon o lovstvu (NN 140/05, 75/09, 14/14 i 62/17)

## Uredbe:

- Uredba o načinu i kriterijima za davanje u zakup šumskog zemljišta u vlasništvu Republike Hrvatske (NN 76/14)
- Uredba o postupku i mjerilima za osnivanje služnosti u šumi ili na šumskom zemljištu u vlasništvu Republike Hrvatske u svrhu izgradnje vodovoda, kanalizacije, plinovoda, električnih vodova (NN 108/06)
- Uredba o postupku i mjerilima za osnivanje prava služnosti na šumi i šumskom zemljištu u vlasništvu Republike Hrvatske u svrhu eksploatacije mineralnih sirovina (NN 133/07 i 9/11)
- Uredba o postupku i mjerilima za osnivanje prava služnosti u šumi ili na šumskom zemljištu u vlasništvu Republike Hrvatske, u svrhu obavljanja turističke djelatnosti (NN 69/07)
- Uredba o osnivanju prava građenja na šumama i šumskom zemljištu u vlasništvu Republike Hrvatske (NN 61/16)

## Pravilnici:

- Pravilnik o uređivanju šuma (NN 79/15)
- Pravilnik o čuvanju šuma (NN 28/15)
- Pravilnik o sadržaju i načinu provođenja nacionalne inventure šumskih resursa (NN 53/06 i 137/08)
- Pravilnik o doznaci stabala, obilježavanju drvnih sortimenata, popratnici i šumskom redu (NN 17/15)
- Pravilnik o Upisniku šumoposjednika (NN 137/14)
- Pravilnik o vrsti šumarskih radova, minimalnim uvjetima za njihovo izvođenje te radovima koje šumoposjednici mogu izvoditi samostalno (NN 16/15)
- Pravilnik o uvjetima i mjerilima za odobrenje opsega nužne doznake stabala u šumama šumoposjednika (NN 135/14)
- Pravilnik o postupku za ostvarivanje prava na sredstva iz naknade za korištenje općekorisnih funkcija šuma za izvršene radove u šumama šumoposjednika (NN 66/06 i 25/11)
- Pravilnik o načinu obračuna, obrascima i rokovima uplate naknade za korištenje općekorisnih funkcija šuma (NN 19/15)
- Pravilnik o utvrđivanju naknade za prenesena i ograničena prava na šumi i šumskom zemljištu (NN 72/16)
- Pravilnik o zaštiti šuma od požara (NN 33/14)
- Pravilnik o načinu motrenja oštećenosti šumskih ekosustava (NN 76/13)
- Pravilnik o načinu prikupljanja podataka, vođenju registra te uvjetima korištenja podataka o šumskim požarima (NN 75/13 i 150/14)
- Pravilnik o službenoj iskaznici i znački šumarskog inspektora (NN 1/06 i 17/07 142/12 i 15/15)

- Pravilnik o sadržaju i načinu polaganja stručnih ispita za ovlaštene inženjere šumarstva i drvne tehnologije (NN 74/07)
- Pravilnik o kvaliteti i deklaraciji za šumski reprodukcijski materijal (NN 68/13)
- Pravilnik o provenijencijama svojti šumskog drveća (NN 147/11, 96/12, 115/14 i 114/15)
- Pravilnik o uvjetima za priznavanje jednakovaljanosti šumskog reprodukcijskog materijala i državama iz kojih se može uvoziti (NN 60/13 i 46/15)
- Pravilnik o zabrani stavljanja na tržište određenog šumskog reprodukcijskog materijala (NN 60/13)
- Pravilnik o načinu utvrđivanja kvalitete sjemena svojti šumskog drveća (NN 147/11)
- Pravilnik o pregledu šumskog reprodukcijskog materijala koji se uvozi (NN 91/09)
- Popis šumskih svojti (NN 4/11)
- Pravilnik o načinu izrade i sadržaju Programa gospodarenja šumskim sjemenskim objektom u kategoriji "kvalificiran" ili "testiran" (NN 4/11)
- Pravilnik o uvjetima i načinu upisa u Upisnik dobavljača šumskog reprodukcijskog materijala (NN 4/11 i 58/11)
- Pravilnik o načinu rada i zadaćama Povjerenstva za šumski reprodukcijski materijal (NN 4/11 i 60/13)
- Pravilnik o obliku, sadržaju i načinu vođenja Registra šumskih sjemenskih objekata (NN 4/11)
- Pravilnik o provođenju ocjenjivanja potencijalnih šumskih sjemenskih objekata i stručnog nadzora (NN 4/11)
- Pravilnik o sadržaju, obliku i troškovima izdavanja glavne svjedodžbe (NN 4/11 i 42/11)
- Pravilnik o uvjetima i načinu upisa u upisnik dobavljača božićnih drvaca (NN 116/08 i 123/08)
- Pravilnik o postupku izdavanja informacijske isprave za šumski reprodukcijski materijal (NN 60/13)
- Pravilnik o izradi nacionalnog popisa šumskih sjemenskih objekata (NN 60/13)
- Uredba o postupku i mjerilima za osnivanje prava služnosti na šumi i/ili šumskom zemljištu u vlasništvu Republike Hrvatske u svrhu eksploatacije mineralnih sirovina (NN 133/07 i 9/11)
- Pravilnik o uvjetima i načinu upisa u Upisnik dobavljača šumskog reprodukcijskog materijala, (NN 4/11, 58/11 i 21/17)

## Ostalo:

- Nacionalna šumarska politika i strategija, („Narodne novine“, broj 120/03)
- Ministarske konferencije o zaštiti šuma u Europi
- Agenda 21, UNCED i druge donijete konvencije i po svim međunarodnim propisima obvezujući akti



U Zagrebu, 1. 3. 2018.

Ur. broj: 560145 KR

Vaš znak: Klasa 350-01/18-01/4  
 Urbroj 2176/01-09/05-18-16

**REPUBLIKA HRVATSKA**  
**SISAČKO-MOSLAVAČKA ŽUPANIJA**  
**Upravni odjel za prostorno uređenje,**  
**graditeljstvo i zaštitu okoliša**  
 n/r gđa. Blanka Bobetko Majstorović  
 Pročelnica  
 Rimska 28  
 44000 Sisak

**PREDMET: III. Izmjene i dopune Prostornog plana Sisačko-moslavačke županije  
 – dostava podataka**

Poštovani,

U skladu s Vašim dopisom od 21. 2. 2018., dostavljamo Vam podatke za objekte Odašiljača i veza koji nisu sadržani u informacijskom sustavu.

Na prostornom planu Sisačko-moslavačke županije ucrtani su svi objekti Odašiljača i veza osim planiranog objekta Veliki Petrovac.

Geografski podaci objekta Veliki Petrovac, HTRS koordinatni sustav:

- geografska duljina: 15° 48' 41,8" E
- geografska širina: 45° 18' 45,2" N
- nadmorska visina: 515 m

Katastarska čestica broj 803/1, katastarska općina Malička.

U prilogu Vam također dostavljamo popis koridora mikrovalnih veza OIV-a koji prolaze preko područja Sisačko-moslavačke županije.

Molimo Vas da prilikom izrade III. izmjena i dopuna prostornog plana Sisačko-moslavačke županije isti dopunite prema dostavljenim podacima.

S poštovanjem,

REPUBLIKA HRVATSKA		
SISAČKO-MOSLAVAČKA ŽUPANIJA		
2176/01-09		
Primiteno: <u>28-03-2018</u>		
Klasifikacijska oznaka	Org. jed.	
<u>350-01/18-01/04</u>		
Uredžbeni broj	Pril.	Vrij.
<u>376-18-16</u>		

*u.z.*

Mihael Jancić, dipl. ing. et.  
 Direktor Sektora za razvoj  
 radijskih i prijenosnih mreža  
 O.I.V. d.o.o.  
 Zagreb

Prilog: Popis radijskih koridora mikrovalnih veza



Udiovo društvo u sudskom postupku likvidacije u Zagrebu, MB: 66426338, MIB: 11629045, OIB: 66426338, IBAN: HR11664263380001110087671, SWIFT: PBCGHR2X  
 Zagrebačka banka d.d., Trg bana Josipa Jelačića 10, Zagreb, IBAN: HR9323600001101682397, SWIFT: ZABAHR30  
 Privredna banka Zagreb d.d., Poljski plac 60, Zagreb, IBAN: HR3023400091110087671, SWIFT: PBCGHR2X  
 Hrvatska poštanska banka d.d., Jurjeva 4, Zagreb, IBAN: HR0723800011100347367, BIC: CDBZHR33



## Popis radijskih koridora mikrovalnih veza

Red. br. veze	Lokacija A	Lat WGS dd:mm:ss.s	Lon WGS dd:mm:ss.s	HTRS N	HTRS E	Lokacija B	Lat WGS dd:mm:ss.s	Lon WGS dd:mm:ss.s	HTRS N	HTRS E	Napomena:
1	MOSLAVAČKA GORA	45° 36' 50.9"	16° 45' 13.9"	5052725	519798	PSUNJ	45° 23' 09.0"	17° 19' 56.3"	5027657	565177	radi
2	MOSLAVAČKA GORA	45° 36' 50.9"	16° 45' 13.9"	5052725	519798	JOSAVICA	45° 20' 34.78"	16° 20' 19.10"	5022573	487355	radi
3	MOSLAVAČKA GORA	45° 36' 50.9"	16° 45' 13.9"	5052725	519798	DEANOVEC	45° 41' 59.5"	16° 28' 26.8"	5062220	497984	radi
4	MOSLAVAČKA GORA	45° 36' 50.9"	16° 45' 13.9"	5052725	519798	JAGNIEDOVAC	46° 05' 14.3"	16° 48' 24.2"	5105326	523720	radi
5	MOSLAVAČKA GORA	45° 36' 50.9"	16° 45' 13.9"	5052725	519798	BIJELOVAR - ANTUNA MIHANOVIĆA 10	45° 54' 15.1"	16° 50' 33.5"	5084986	526586	radi
6	MOSLAVAČKA GORA	45° 36' 50.9"	16° 45' 13.9"	5052725	519798	ZAGREB - PRISAVLJE 3	45° 47' 35.0"	15° 58' 28.9"	5072710	459160	radi
7	MOSLAVAČKA GORA	45° 36' 50.9"	16° 45' 13.9"	5052725	519798	SLEME	45° 53' 58.2"	15° 56' 52.8"	5084555	457167	radi
8	SISAK - KRALJA ZVONIMIRA 24	45° 29' 42.62"	16° 22' 15.05"	5039480	489906	MOSLAVAČKA GORA	45° 36' 50.9"	16° 45' 13.9"	5052725	519798	radi
9	PETROVA GORA	45° 18' 58.8"	15° 48' 17.6"	5019834	445500	KARLOVAC MARTINŠČAK	45° 24' 26.30"	15° 34' 47.90"	5030119	427982	radi
10	PETROVA GORA - VELIKI PETROVAC	45° 18' 44.5"	15° 48' 24.5"	5019391	445646	SLEME	45° 53' 58.2"	15° 56' 52.8"	5084555	457167	u planu
11	PETROVA GORA - VELIKI PETROVAC	45° 18' 44.5"	15° 48' 24.5"	5019391	445646	KARLOVAC MARTINŠČAK	45° 24' 26.30"	15° 34' 47.90"	5030119	427982	u planu
12	MOSLAVAČKA GORA	45° 36' 50.9"	16° 45' 13.9"	5052725	519798	ZAGREB - ŽITNJAK	45° 47' 25.37"	16° 02' 07.88"	5072384	463888	u planu

Stanje od 1.3.2018.


**HŽ INFRASTRUKTURA**

10 000 Zagreb, Mihanovićeveva 12

 SEKTOR ZA RAZVOJ, PRIPREMU  
I PROVEDBU INVESTICIJA I EU  
FONDOVA

 tel: +385 (0)1 4533778  
 fax: +385 (0)1 3783396  
 e-mail: goran.ilkoski@hzinfra.hr  
 naš broj i znak: 2244/18, 1.3.1. GI  
 vaš broj i znak: KLASA: 350-01/18-01/04  
 URBROJ: 2176/01-09/02-18-16  
 datum: 12. ožujka 2018.

 REPUBLIKA HRVATSKA  
 SISAČKO-MOSLAVAČKA ŽUPANIJA  
 Upravni odjel za prostorno uređenje,  
 graditeljstvo i zaštitu okoliša  
 Rimska 28  
 44000 SISAK

**Predmet: III. Izmjene i dopune Prostornog plana Sisačko-moslavačke županije  
- dostava zahtjeva za izradu Plana**

Na osnovu članka 90. Zakona o prostornom uređenju (NN 153/13 i NN 65/17) dostavljamo zahtjeve za izradu Plana:

u dostavljenoj Odluci o izradi III. Izmjena i dopuna Prostornog plana Sisačko-moslavačke županije, u članku 8. definirani su ciljevi i programska polazišta Plana, odnosno utvrđeni su ciljevi i programska polazišta Plana i to:

1. planiranje nove trase spojne ceste Lipik – Lipovljani,
2. usklađenje kategorija i naziva cesta s Odlukom o razvrstavanju javnih cesta,
3. usklađenje planiranih vodno-gospodarskih objekata s Idejnim rješenjem Sustava zaštite od poplava rijeke Kupe karlovačkog i sisačkog područja – zaštitni nasipi i hidrotehnički objekti uz Kupu nizvodno od Janjničke Kiselice i prostor Odranskog polja,
4. usklađenje planiranih vodno-gospodarskih objekata radi zaštite od poplava rijeke Gline na području Općine Topusko.

Iz ciljeva i programskih polazišta Plana vidljivo je da je razlozima za izmjenama i dopunama Plana pristupljeno radi usklađivanja prostorno planskih rješenja u dijelu cestovnog prometnog sustava i vodno-gospodarskog sustava zaštite od poplava s izrađenom studijskom i tehničkom dokumentacijom u smislu realizacije novih rješenja.

Obzirom na navedene ciljeve i programska polazišta Plana, koji nisu u relaciji s željezničkom infrastrukturom, izvještavamo Vas da nemamo zahtjeva za izradu predmetnog Plana.

S poštovanjem,

REPUBLIKA HRVATSKA	
SISAČKO-MOSLAVAČKA ŽUPANIJA	
2176 101-03	
28-03-2018	
Prostorska oznaka	Org. jed.
350-01/18-01/04	
Uredbeni broj	Pril. Vrij.
396-18-17	

**DIREKTOR SEKTORA ZA RAZVOJ, PRIPREMU I  
PROVEDBU INVESTICIJA I EU FONDOVA**


Mirko Franović, dipl.ing.

 HŽ Infrastruktura d.o.o. ZAGREB, Mihanovićeveva 12, TRGOVAČKI SUD U ZAGREBU, MBS: 080590485, OIB 39901919995,  
 Naziv i sjedište banke: Privredna banka Zagreb d.d., Zagreb, Radnička cesta 50, BROJ RAČUNA: HR4423400091110252804,  
 TEMELJNI KAPITAL: 224.188.000,00 kuna,  
 PREDsjedNIK UPRAVE: Ivan Kršić, dipl.ing. grad.  
 ČLANOVI UPRAVE: Darko Barišić, dipl.ing.; Nikola Ljubani, dipl.ing.; Marko Z. Žubrinić, dipl.ing.





REPUBLIKA HRVATSKA  
MINISTARSTVO OBRANE  
ZAGREB

UPRAVA ZA MATERIJALNE RESURSE  
SEKTOR ZA VOJNU INFRASTRUKTURU  
Služba za vojno graditeljstvo i  
energetsku učinkovitost

KLASA: 350-02/18-01/48  
URBROJ: 512M3-020201-18-3  
Zagreb, 23. ožujka 2018.

2176/01-09	
28-03-2018	
Klasifik. oznaka	Org. jed.
310-01/18-01/04	
Uredbeni broj	Pril. Vij.
51218-19	

Koje  
Beau  
1267  
pofu

SISAČKO MOSLAVAČKA ŽUPANIJA  
Upravni odjel za prostorno uređenje,  
graditeljstvo i zaštitu okoliša  
Rimska 28  
44 000 SISAČ

**PREDMET:** III. Izmjene i dopune PP Sisačko-moslavačke županije,  
- očitovanje, dostavlja se

**VEZA:** Vaš akt KLASA:350-01/18-01/04, URBROJ:2176/01-09/02-18-16  
od 21. veljače 2018. godine

Aktom iz veze predmeta dostavljena je Odluka o izradi III. Izmjena i dopuna Prostornog plana Sisačko-moslavačke županije te su zatraženi podaci, planske smjernice i zahtjevi u svrhu izrade plana.

Temeljem odredbi članka 92. Zakona o obrani („Narodne novine“ broj 73/13, 75/15 i 27/16) i Pravilnika o zaštitnim i sigurnosnim zonama oko vojnih lokacija i građevina („Narodne novine“ broj 122/15), obavještavamo vas da je u postupku izrade predmetnog plana potrebno zadržati postojeće zone posebne namjene sa zaštitnim i sigurnosnim zonama za vojne objekte i lokacije prema sljedećem:

- vojarna "Pukovnik Predrag Matanović", Petrinja
- VSK "Čerkezovac", Dvor
- OUP "Zrinska gora", Zrinska gora, Dvor
- OUP "Humka", Moslavačka gora, Kutina.

U daljnjem postupku izrade III. Izmjena i dopuna Prostornog plana Sisačko-moslavačke županije potrebno je dostaviti na uvid prijedlog plana kako bismo se mogli očitovati o eventualnom utjecaju planiranih izmjena i dopuna na područja od važnosti za obranu.

SZ

*Mirić*

S poštovanjem,

VODITELJ SLUŽBE

Velimir Anić, dipl.ing.geod.



Dostaviti:

- naslovu
- pismohrana



**REPUBLIKA HRVATSKA**  
**MINISTARSTVO ZAŠTITE OKOLIŠA**  
**I ENERGETIKE**

10000 Zagreb, Radnička cesta 80  
 Tel: 01/3717 111 Fax: 01/3717 149  
 OIB: 19370100881

KLASA: 310-02/18-01/63  
 URBROJ: 517-13-1-1-2/1180-18-2  
 Zagreb, 22. ožujka 2018.

REPUBLIKA HRVATSKA		
SISAČKO-MOSLAVAČKA ŽUPANIJA		
2176/01-09		
Primijeno:	29-03-2018	
Klasifikacijska oznaka	Org. jed.	
350-01/18-01/04		
Urudžbeni broj	Pril.	Vrij.
517-18-60		

**SISAČKO-MOSLAVAČKA ŽUPANIJA**  
**Upravni odjel za prostorno uređenje,**  
**graditeljstvo i zaštitu okoliša**  
 Rimska 28  
 44000 Sisak

**PREDMET:** III. Izmjene i dopune Prostornog plana Sisačko-moslavačke županije, poziv za dostavu zahtjeva  
 - odgovor, daje se

**Veza:** Vaš dopis, KLASA: 350-01/18-01/04; URBROJ: 2176/01-09/02-18-16, od 23. veljače 2018. godine

Poštovani,

dopisom iz veze zaprimljenim 23. veljače 2018. godine zatražili ste od Ministarstva zaštite okoliša i energetike, Uprave za energetiku dostavu zahtjeva za izradu III. Izmjene i dopune Prostornog plana Sisačko-moslavačke županije, sukladno članku 90. Zakona o prostornom uređenju (Narodne novine, broj 153/13 i 65/17), a na temelju Odluke o izradi III. Izmjene i dopune Prostornog plana Sisačko-moslavačke županije.

U postojećim eksploatacijskim poljima dozvoljeno je istraživanje i eksploatacija ugljikovodika. Na cijelom području županije moguće je izvoditi istražne radove i aktivnosti u svrhu utvrđivanja mogućnosti eksploatacije ugljikovodika ili geotermalnih voda u energetske svrhe. Istražni prostori ili dijelovi istražnih prostora mogu se, bez izmjene ovog Prostornog Plana, prenamijeniti u eksploatacijska polja ukoliko istražni prostor ispunjava odgovarajuće propisane zahtjeve, pod uvjetom da je u skladu s propisima o istraživanju i eksploataciji ugljikovodika i osnovnim smjernicama iz ovog Prostornog plana.

U prilogu dostavljamo kartu istražnih prostora i postojećih eksploatacijskih polja ugljikovodika i geotermalnih voda za energetske svrhe te molimo da se isti uvrste u prostorno plansku dokumentaciju Sisačko-moslavačke županije. Ukoliko je karte potrebno dostaviti u drugom formatu, molimo da nas kontaktirate oko istog.

Nadalje, Ministarstvo zaštite okoliša i energetike, Uprave za energetiku nema daljnjih posebnih uvjeta, primjedbi ili zahtjeva na III. Izmjene i dopune Prostornog plana Sisačko-moslavačke županije.

S poštovanjem,

DRŽAVNI TAJNIK

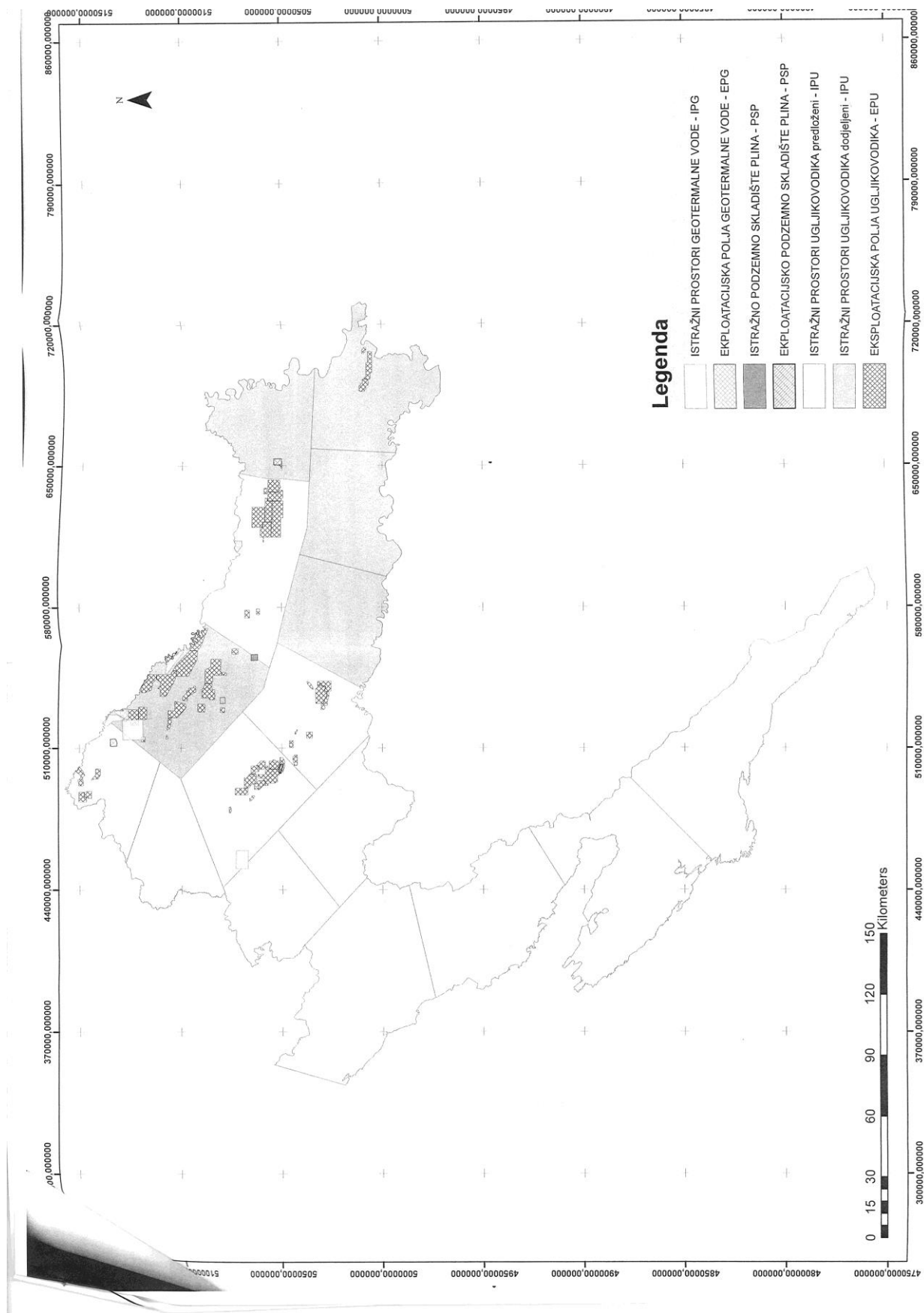
Ivo Milatić



DOSTAVITI:

1. **SISAČKO-MOSLAVAČKA ŽUPANIJA**  
Upravni odjel za prostorno uređenje, gradnju i zaštitu okoliša  
Rimska 28  
44 000 Sisak
2. Zbirka isprava, ovdje

Prilog 1. Karta istražnih prostora i eksploatacijskih polja ugljikovodika i geotermalnih voda za energetske svrhe





REPUBLIKA HRVATSKA  
MINISTARSTVO GOSPODARSTVA,  
PODUZETNIŠTVA I OBRTA

KLASA: 350-01/18-01/08  
URBROJ: 526-02-02-01-01/3-18-3  
Zagreb, 29. ožujka 2018.

REPUBLIKA HRVATSKA		
SISAČKO-MOSLAVAČKA ŽUPANIJA		
2176/01-09		
Priloga broj:	06-04-2018	
Organizacijska oznaka:	Org. jed.	
350-01/18-01/08		
Redžbeni broj:	Pril.	Vrij.
526-18-61		

SISAČKO-MOSLAVAČKA ŽUPANIJA  
Upravni odjel za prostorno uređenje,  
graditeljstvo i zaštitu okoliša  
Rimska 28  
44000 Sisak

PREDMET: III. izmjene i dopune Prostornog plana i ocjena o potrebi strateške procjene utjecaja na okoliš III. izmjena i dopuna Prostornog plana Sisačko-moslavačke županije - mišljenje, dostavlja se

Veza: KLASA: 350-01/18-01/04, URBROJ:2176/01-09/02-18-16 od 21. veljače 2018.  
KLASA: 351-03/18-04/01, URBROJ: 2176/01-09-18-4 od 28. veljače 2018.

Poštovani,

sukladno Vašim dopisima kojim tražite dostavu mišljenja i zahtjeva vezanih uz III. izmjene i dopune Prostornog plana Sisačko-moslavačke županije i ocjenu o potrebi provedbe strateške procjene utjecaja na okoliš navedenih izmjena i dopuna Prostornog plana, izvješćujemo Vas da ovo Ministarstvo nema zahtjeva vezanih uz iste.

S poštovanjem,

POTPREDsjednica VLADE I MINISTRICA  
dr.sc. Martina Dalić





društvo s ograničenom odgovornošću

10000 Zagreb, Ulica kneza Branimira 1

Uprava: Krunoslav Jakupčić, dipl. ing. šum. – predsjednik; Ante Sabljčić, dipl. ing. šum. – član; mr.sc. Igor Fazekaš - član • MB 3631133  
 • OIB 69693144506 • Trgovački sud u Zagrebu (MBS 080251008) • Temeljni kapital 1.171.670.000,00 kn, uplaćen u cijelosti •  
 SWIFT: PBZGHR2X • IBAN: HR46 2340 0091 1001 0036 0 • Telefon: 01/4804 111 • Telefax: 01/4804 101 • pp 148, 10002 Zagreb •  
 web: <http://www.hrsume.hr> • e-mail: [direkcija@hrsume.hr](mailto:direkcija@hrsume.hr)

UPRAVA ŠUMA PODRUŽNICA ZAGREB, <Savska cesta 41/VI, ZAGREB tel.01/6278 521, fax.01/6278 520 <http://zagreb.hrsume.hr>

Ur.broj: ZG-06-10-890/2i-IF

Zagreb, 27.03.2018.

**HRVATSKE ŠUME d.o.o. Zagreb**  
**DIREKCIJA**  
**Služba za ekologiju**

**10000 ZAGREB**  
**Ulica kneza Branimira 1**

**e - razmjena**

**Predmet: III. Izmjene i dopune Prostornog plana Sisačko-moslavačke županije**  
 - mišljenje o potrebi strateške procjene utjecaja na okoliš  
 - očitovanje

Na temelju dopisa Sisačko – moslavačke županije, Upravnog odjela za prostorno uređenje ,graditeljstvo i zaštitu okoliša 44 000 Sisak, Rimska 28 (klasa: 351-03/18-04/01, urbroj: 2176/01-09-18-4 od 28.02.2018.) zaprimljen 6.03.2018. radi dostave mišljenja o potrebi izrade strateške procjene utjecaja na okoliš III. Izmjena i dopuna PP Sisačko-moslavačke županije, obavještavamo Vas sljedeće:

- Budući da ciljevi i programska polazišta predmetnog Plana ne obuhvaćaju područje kojim gospodari Uprava šuma Podružnica Zagreb, mišljenja smo da nije potrebno izraditi stratešku procjenu utjecaja Plana na okoliš.

S poštovanjem,

 **VODITELJ PODRUŽNICE**  
 Damir Miškulin, dipl. ing. šum.

O tome obavijest:

1. Odjel za ekologiju
2. Arhiva

Datum: 30.3.2018. 12:22:11  
 Klasa: DIR-14-2084 Ur. broj: DIR-07-14-2084/34 Signatura: 07

## 2. CILJEVI PROSTORNOG UREĐENJA

---

Ovim izmjenama i dopunama Prostornog plana Sisačko-moslavačke županije usklađuju se prostorno planska rješenja sa najnovijim stručnim podlogama, izrađenim studijama i tehničkom dokumentacijom u dijelu prometnog sustava i vodnogospodarskog sustava zaštita od poplava, kako bi se omogućila realizacija novih rješenja, na način da se osigura prostorna održivost.

## 3. OBRAZLOŽENJE PLANSKIH RJEŠENJA

---

### 3.1. Cestovni promet

Na osnovi izrađenog Idejnog rješenja ceste Lipovljani-Lipik<sup>1</sup> planirana je nova trasa ceste kojom se povezuju područja Grada Lipika, Grada Novske i Općine Lipovljani. Ova spojna cesta povezuje državnu cestu D5, odnosno gradove Lipik i Pakrac i mjesta u okruženju sa autocestom A3, odnosno novoizgrađenim čvorom Lipovljani.

Izgradnja ove ceste omogućit će bolje i sigurnije povezivanje područje Općine Lipovljani i Grada Novska sa ostatkom Republike Hrvatske, dodatno će potaknuti razvoj naselja ovog područja, a čvor kod Lipovljana na autocesti A3 će dobiti dodatnu vrijednost zbog povećanja prometa.

Za planiranu cestu Planom je osiguran koridor u širini 75m.

Sukladno prostorno-prometno-građevinskoj studiji varijantnih rješenja brze ceste Popovača - Sisak - Glina - Slunj - Ogulin na dionici: Glina - Topusko korigiran je koridor planirane brze ceste.

Za planiranu cestu Kutina – Lonja izrađeno je idejno rješenje i započela je izrada studije o utjecju na okoliš. Temeljem studije koridor planirane ceste Kutina - Lonja definiran kao „prostor za istraživanje cestovnog koridora“ koji se spaja izravno na planiranu južnu obilaznicu Kutine ovim izmjenama i dopunama Plana se određuje kao „planirana državna cesta“. Drugi koridor se zadržava kao alternativni koridor planirane državne ceste.

Sukladno dostavljenim smjernicama Hrvatskih autocesta dopunjene su odredbe koje se odnose na zaštitni pojas autoceste, te se u zaštitnom pojasu autoceste mogu planirati zaštitne zelene površine, locirati i izgraditi objekti niskogradnje (prometnice, pješačke i biciklističke staze, prilazi i parkirališta), komunalna infrastrukturna mreža (telekomunikacije, elektroenergetska mreža i javna rasvjeta, plinoopskrba, vodoopskrba i odvodnja otpadnih voda, kanalizacija), a minimalna udaljenost istih od vanjskog ruba zemljišnog pojasa definira se ovisno ovrsti i namjeni niskogradnje, te ne može iznositi manje od 20m.

U smjernicama za određivanje i oblikovanje građevinskih područja naselja, dodaje se nova smjernica vezano na zaštitu od buke, koja glasi:

---

<sup>1</sup> Idejno rješenje ceste Lipovljani-Lipik, broj projekta:116/2016, prosinac 2016., Rencon d.o.o. Osijek

„ - ne planirati nova građevinska područja u zoni prekomjerne buke od autoceste zbog lošeg utjecaja autoceste na zdravlje stanovnika (ispušni plinovi, buka) te velikih troškova izgradnje barijera za zaštitu od buke“.

Na kartografskim prikazima i u odredbama za provođenje usklađeni su nazivi autocesta i cesta s Odlukom o razvrstavanju javnih cesta NN103/17 i 17/18.

### 3.2. Riječni promet

Na kartografskim prikazima i u Odredbama za provedbu dijelovi koji se odnose na unutarnju plovidbu rijekom Savom i Kupom usklađeni su sa Pravilnikom o razvrstavanju i otvaranju vodnih putova na unutarnjim vodama.

U Odredbama za provedbu dio teksta koji se odnosi na unutarnju plovidbu rijekom Savom i Kupom mijenja se i glasi:

„U Sisačko - moslavačkoj županiji nalazi se središnji dio mreže riječnih vodnih putova u Hrvatskoj.

Rijeka Sava je međunarodni vodni put od ušća Velikog Struga do Galdova (cca 119 rkm), a uzvodno do Bregane je državni vodni put. Na dionici međunarodnog vodnog puta planira se urediti plovni put za plovidbu plovnih jedinica 1.000 - 1.500 t nosivosti, vodni put IV. klase, dok se uzvodno planira urediti vodni put rijeke Save na II. klasu.

Rijeka Kupa je međunarodni vodni put od ušća rijeke Save do ušća rijeke Odre (cca 5 rkm), dok je uzvodno do Ozlja rijeka Kupa razvrstana kao vodni put I. klase. Planiranu plovnost rijeke Kupe do Karlovca, za plovila turističke i rekreacijske namjene, je potrebno uskladiti s uvjetima zaštite vodozahvata na Kupi i zaštite visoko vrijednog zaštićenog krajolika rijeke Kupe.“

### 3.3. Vodnogospodarski sustav obrane od poplava

Svrha izmjena i dopuna Plana u dijelu vodnogospodarskog sustava je planiranim sustavom zaštite od poplava svesti rizike od poplava na području Sisačko-moslavačke Županije na prihvatljivu razinu s aspekta zaštite ljudi, materijalnih dobara, gospodarstva i gospodarskih aktivnosti, te zaštite okoliša i prirode.

S ciljem smanjenja poplavnih rizika primjenjiva su dva tipa mjera:

- linijska zaštita (nasipi, zidovi)
- zaštita izgradnjom retencija.

Na slivnom području Kupe i Gline u Sisačko-moslavačkoj županiji izvršeno je usklađenje Plana s idejnim rješenjem „Sustav zaštite od poplava rijeke Kupe karlovačkog i sisačkog područja“. Usklađenje se odnosi na:

- zaštitne nasipe i hidrotehničke objekte uz rijeku Kupu nizvodno od Jamničke Kiselice
- nasipe i hidrotehničke objekte u prostoru Odranskog polja.

Radi zaštite od poplava rijeke Gline na području Općine Topusko planiraju se retencije Vranovina i Kalanjevac te nasipi na području Vranovine.



Retencija Vranovina je planirana kao mjera smanjenja poplavnih rizika na nizvodnom dijelu sliva rijeke Gline. Uloga ove retencije je zadržavanje velikovodnih valova te njihovo postupno ispuštanje, kada se za to stvore uvjeti nizvodno. Korištenjem ove mjere smanjuje se opasnost od poplava u naseljenim mjestima i na površinama ostalih namjena.

Retencija Kalanjevac se planira radi zaštite centra naselja Topusko od bujičnih voda. Retencija će prihvaćati vodni val, uz ispuštanje kroz temeljni ispušni količina vode, koju nizvodno korito potoka Kalanjevac može prihvatiti.

Svi planirani zahvati vodnogospodarskog sustava prikazani su na kartografskom prikazu br. 2. *Infrastrukturni sustavi*.

### **3.4. Uvjeti korištenja uređenja i zaštite prostora**

Na kartografskim prikazima **3. Uvjeti korištenja uređenja i zaštite prostora 3.1. Područja posebnih uvjeta korištenja i 3.2. Područja posebnih ograničenja u korištenju** te na kartogramu **6.1. Uvjeti korištenja, uređenja i zaštite prostora područja posebnih ograničenja u korištenju Valorizacija kuturnog krajolika**, prema zahtjevu Ministarstva graditeljstva i prostornog uređenja (klasa:350-02/19-04/1, ur. broj:531-05-19-4, od 21. veljače 2019.), izvršeno je usklađenje granice Parka prirode Lonjsko polje sa Prostornim Planom posebnih obilježja Parka prirode Lonjsko polje („Narodne novine“ br. 37/10.).



