



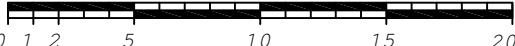

REPUBLIKA HRVATSKA
SISAČKO-MOSLAVAČKA
ŽUPANIJA

 Županijski zavod za
 prostorno uređenje
 u suradnji s
 CPA Centar za prostorno
 uređenje i arhitekturu
 d.o.o. Zagreb

TLO:
 **PODRUČJE NAJVEĆEG INTENZITETA POTRESA (VII I VIŠI STUPANJ MCS LJESTVICE)**
 **TEKTONSKI RASJEDI**
 **PRETEŽITO NESTABILNO PODRUČJE**

GRAFIČKO MJERILO:

 0 1 2 5 10 15 20 km

PROSTORNI PLAN SISAČKO-MOSLAVAČKE ŽUPANIJE
KARTOGRAM 7: UVJETI KORIŠTENJA, UREĐENJA I ZAŠTITE PROSTORA
PODRUČJA POSEBNIH OGRANIČENJA U KORIŠTENJU: TLO