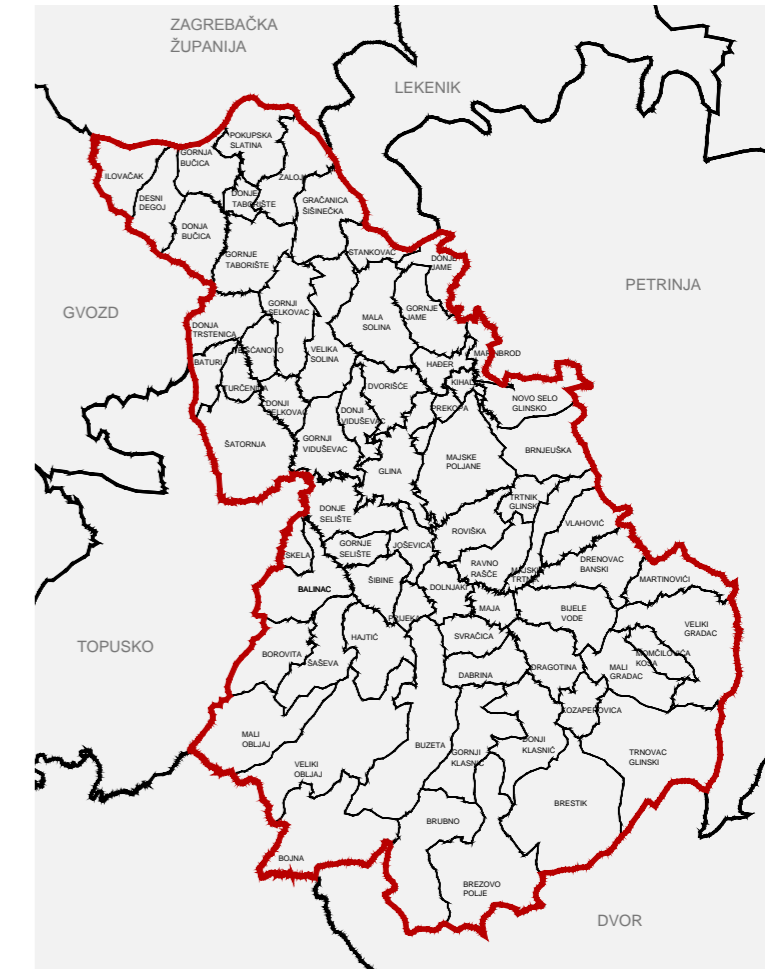
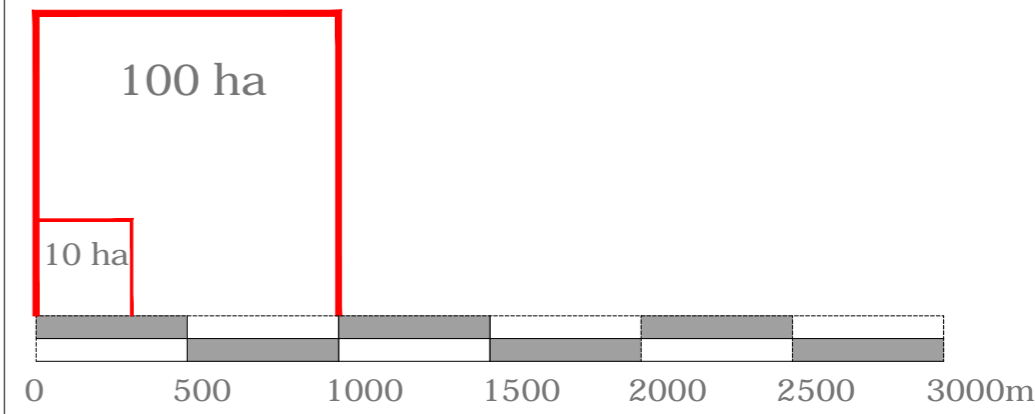


# 1. KORIŠTENJE I NAMJENA PROSTORA (NOVO GRADSKO GROBLJE)



## GRANICE

TERITORIJALNE I STATISTIČKE GRANICE

- ŽUPANIJSKA GRANICA
- GRANICA GRADA
- GRANICA NASELJA
- OBUHVAT PROSTORNOG PLANA
- PREDMET IZMJENA I DOPUNA

## PROSTORI I POVRŠINE ZA RAZVOJ

GRAĐEVINSKO PODRUČJE NASELJA

- IZGRAĐENI DIO GRAĐEVINSKOG PODRUČJA NASELJA
- NEIZGRAĐENI DIO GRAĐEVINSKOG PODRUČJA NASELJA

POVRŠINE IZVAN NASELJA

- GOSPODARSKA NAMJENA PROIZVODNO POSLOVNA
- GOSPODARSKA NAMJENA POLJOPRIVREDNA ZONA
- SPORTSKO REKREACIJSKA NAMJENA
- POLJOPRIVREDNO TLO / OSOBITO VRJEDNO OBRADIVO TLO
- OSTALO POLJOPRIVREDNO TLO, ŠUME I ŠUMSKO ZEMLJIŠTE
- VODNE POVRŠINE
- POSTOJEĆE PLANIRANO  
POVRŠINA ZA ISKORIŠTAVANJE MINERALNIH SIROVINA energetske E1, geotermalne vode E2, ostalo E3
- ŠUMA GOSPODARSKE NAMJENE
- GROBLJE
- POSTOJEĆE ODLAGALIŠTE KOMUNALNOG OTPADA PREDVIĐENO ZA SANACIJU

## PROMET

CESTOVNI PROMET

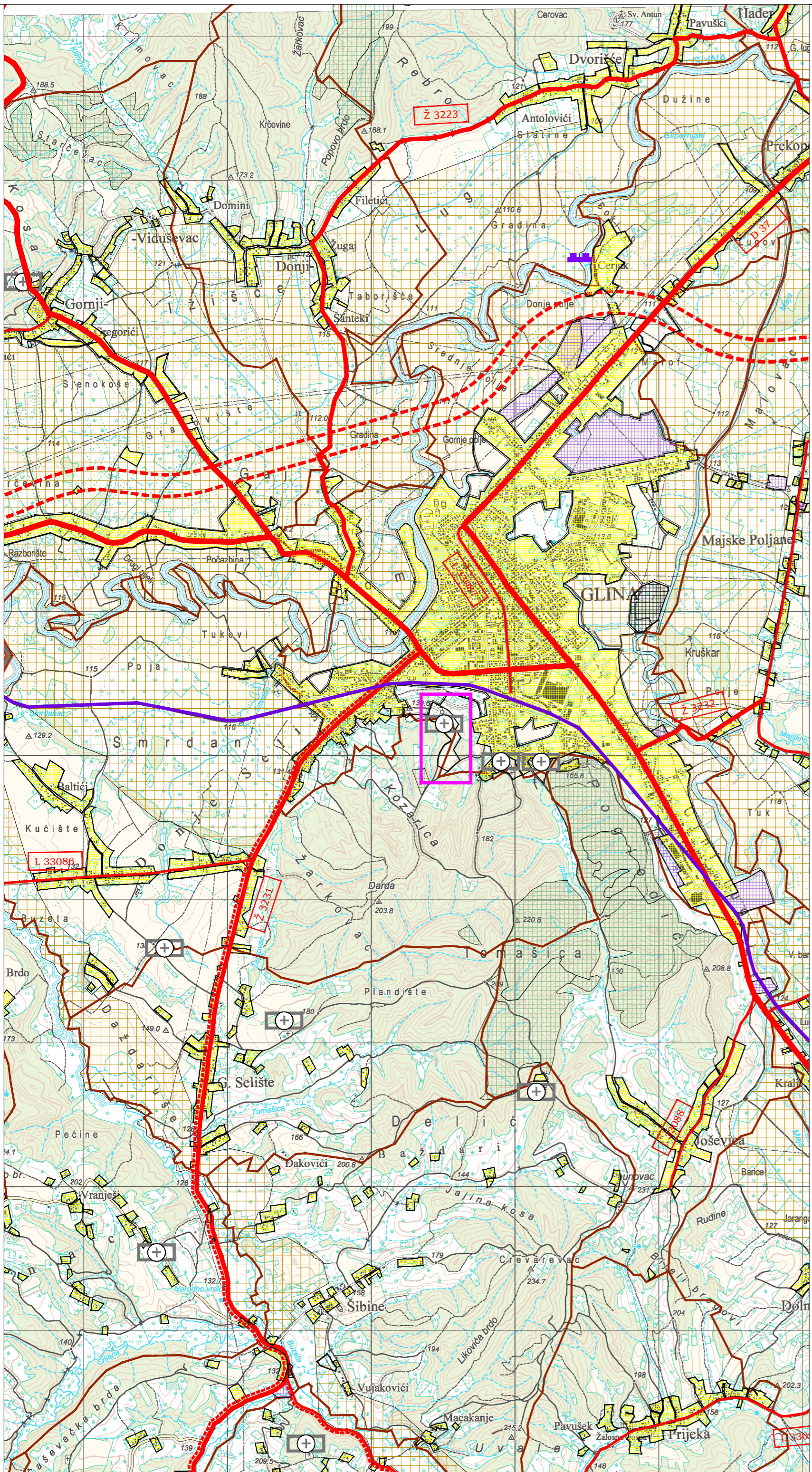
- PLANIRANA AUTOCESTA
- ZAŠTITNI KORIDOR PLANIRANE CESTE
- OSTALE DRŽAVNE CESTE
- ŽUPANIJSKA CESTA
- LOKALNA CESTA
- UREĐENJE KRITIČNE DIONICE TRASE
- MOST
- GRANIČNI CESTOVNI PRIJELAZ - POGRANIČNI PROMET

ŽELJEZNIČKI PROMET

- ŽELJEZNIČKA PRUGA II. REDA

RIJEČNI PROMET

- DRŽAVNI PLOVNI PUT II KLASA



Zupanija:	SISAČKO-MOSLAVAČKA	Grad:	GLINA
Naziv prostornog plana: <b>PROSTORNI PLAN UREĐENJA GRADA GLINE - CILJANE IZMJENE I DOPUNE</b>			
Naziv kartografskog prikaza: <b>KORIŠTENJE I NAMJENA PROSTORA (NOVO GRADSKO GROBLJE)</b>			
Broj kartografskog prikaza:	1.	Mjerilo kartografskog prikaza:	1 : 25 000
Odluka o izradi plana: Službeni vjesnik, br. 40/12	Odluka predstavničkog tijela o donošenju plana: Službeni vjesnik, br. 66/13		
Javna rasprava (datum objave): Večernji list, 04. srpnja 2013.g.	Javni uvid održan: od 15. srpnja 2013.g. do 29. srpnja 2013.g.		
Pečat tijela odgovornog za provođenje javne rasprave:  M.P.	Odgovorna osoba za provođenje javne rasprave:  dr. sc. DAMIR FABIJANAC, dipl.ing.agr.		
Suglasnost na plan: SUGLASNOST ŽUPANICE SISAČKO-MOSLAVAČKE ŽUPANIJE (KLASA: 350-02/13-04/04, URBROJ: 2176/01-02-13-3, od 12. prosinca 2013.g.)			
Pravna osoba koja je izradila plan: APE d.o.o. za arhitekturu, planiranje i ostale poslovne djelatnosti Ozaljska 61, 10000 Zagreb, tel. 01/309-7572, fax. 01/301-1417			
Pečat pravne osobe koja je izradila plan:	Odgovorna osoba:  MIRELA CORDAS, dipl.ing.arh.		
Odgovorni voditelj izrade nacrtu prijedloga plana:  SANDRA JAKOPEC, dipl.ing.arh.			
Stručni tim u izradi plana: MIRELA CORDAS, dipl.ing.arh. NIKŠA BOŽIĆ, dipl.ing.arh. IVANA PANCIROV, dipl.ing.arh. ESTERA GOBAC-TRINIĆ, dipl.ing.biol.		LOREDANA FRANKOVIĆ, dipl.ing.grad. ŽELJKA NEDELJKOVIĆ-ZUNEC, dipl.ing.el. JULIKA BJELOBABA, dipl.jur. IVAN ZUPANČIĆ, demograf.	
Pečat predstavničkog tijela:  M.P.	Predsjednik predstavničkog tijela:  SANJA ŠTINGL-VLAŠIĆ, dr. med.		
Istovjetnost ovog prostornog plana s izvornikom ovjerava:  ime, prezime, potpis	Pečat nadležnog tijela:  M.P.		