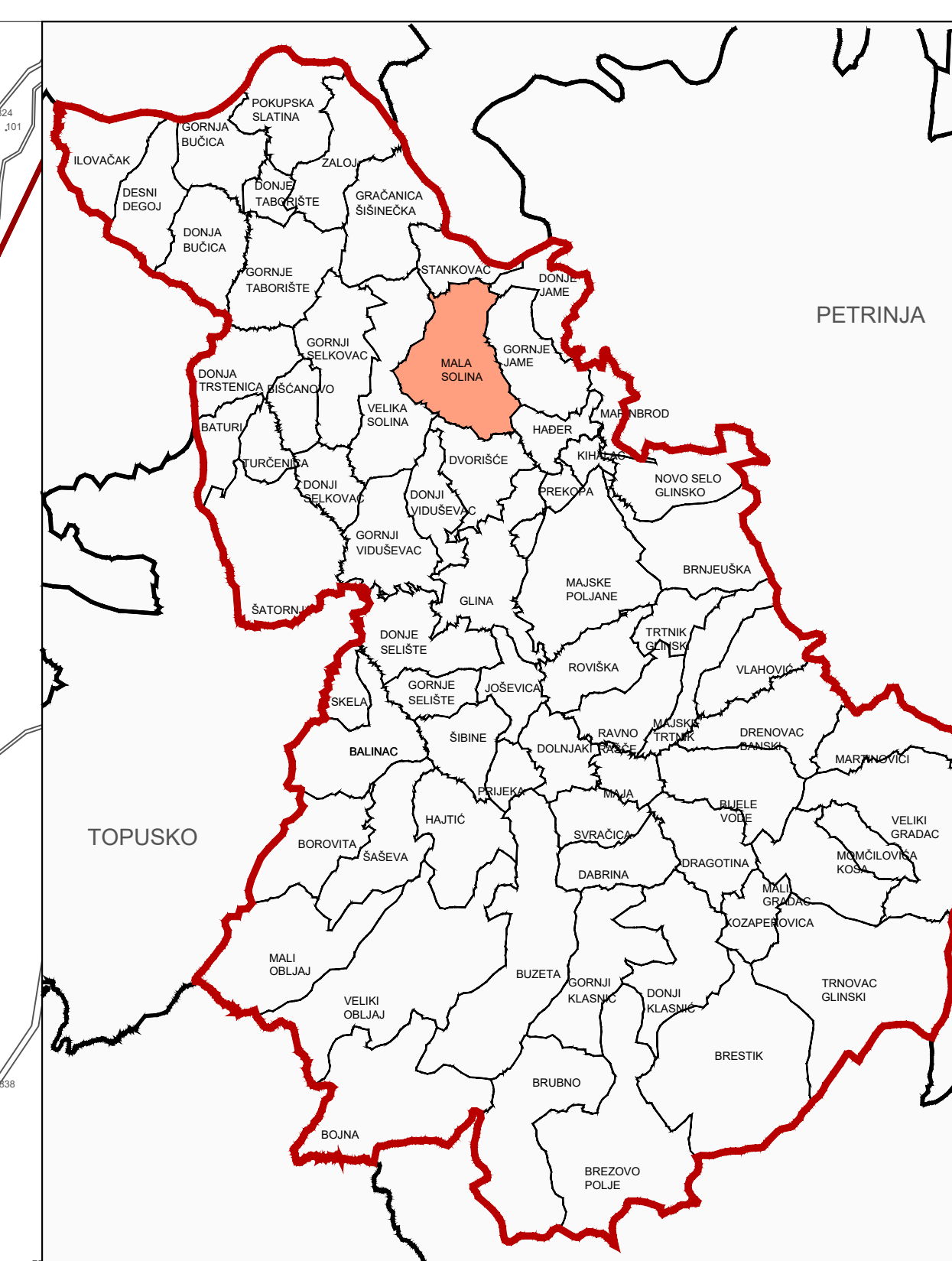
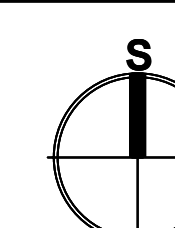
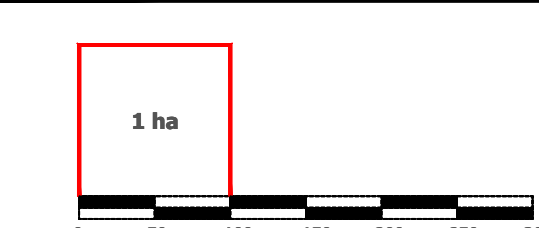


III. IZMJENE I DOPUNE  
PROSTORNOG PLANA UREĐENJA  
GRADA GLINE

**MALA SOLINA  
4.12.**



GRADEVINSKA PODRUČJA NASELJA - LEGENDA



Mjerna katografska prika: 1 : 5 000

- GRANICA GRADA GLINE
- GRANICA NASELJA
- GRANICA KATAstarske OPĆINE
- GRANICA GRADEVINSKOG PODRUČJA
- IZGRADENO GRADEVINSKO PODRUČJE
- NEIZGRADENO GRADEVINSKO PODRUČJE (neuređeno)
- IZVOJENO GRADEVINSKO PODRUČJE IZVAN NASELJA:  
GOSPODARSKA NAMJENA - PROIZVODNO POSLOVNA:  
PRETEŽITO INDUSTRIJSKA I1,  
PRETEŽITO ZANATSKA I2,  
PRETEŽITO POLJOPRIVREDNA I3
- SPORTSKO REKREACIJSKA NAMJENA
- GROBLJE
- INFRASTRUKTURNI KORIDOR U ISTRAŽIVANJU
- OS INFRASTRUKTURNOG KORIDORA /TRASE
- POVRŠINA ZA ISKORIŠTAVANJE MINERALNIH SIROVINA:  
ENERGETSKE E1,OSTALE E3
- PROSTORI ZA ISTRAŽIVANJE I EKSPLOATACIJU MINERALNIH  
SIROVINA: ENERGETSKE E1 - blok "Sava-12" (na cjelokupnom  
prostoru Grada Gline), GEOTERMALNE VODE E2 (na cjelokupnom  
prostoru Grada Gline), OSTALE E3
- ZONE ZAŠTITE KULTURNOG DOBRA**
- ZONA A - POTPUNA ZAŠTITA POVJESNIH STRUKTURA
- ZONA B - DJELOMIČNA ZAŠTITA POVJESNIH STRUKTURA
- ZONA C - AMBIJENTALNA ZAŠTITA

Jednica lokalne samouprave: **SISAČKO-MOSLAVAČKA ŽUPANIJA**

III. IZMJENE I DOPUNE  
PROSTORNOG PLANA UREĐENJA GRADA GLINE

GRADEVINSKO PODRUČJE NASELJA MALA SOLINA

Red broj katografskog prikaza: 4.12. Mjerna katografska prika: 1 : 5000

Osnovni za izradu plana: Odluka o donošenju plana: Odluka o donošenju III. stupnja plana "Sisačko-moslavačka županija" br. 10/17, 2. Ponovni javni uvid odbran od 16.12.2016.g. do 21.12.2016.g.

Obavijest o izradi III. stupnja plana: Odluka o donošenju III. stupnja plana "Sisačko-moslavačka županija" br. 10/17, 2. Ponovni javni uvid odbran od 16.12.2016.g. do 21.12.2016.g.

Javna rasprava o planu: "Važeći list" od 22.11.2016.g. Javna rasprava o planu: "Važeći list" od 22.11.2016.g. do 27.11.2016.g.

Pozovna javna rasprava o planu: "Važeći list" od 11.12.2017.g. Pozovna javna rasprava o planu: "Važeći list" od 11.12.2017.g. do 17.12.2017.g.

2. Ponovna javna rasprava o planu: "Važeći list" od 11.12.2017.g. do 17.12.2017.g.

Predstavnik odgovoran za provedbu javne rasprave: Gradonačelnik: Stjepan Kostanjević

Prva osoba koja je izradila Plan: **JAVNA USTANOVA ZAVOD ZA PROSTORNO UREĐENJE SISAČKO - MOSLAVAČKE ŽUPANIJE**

Predstavnik odgovoran za izradu plana: **JAVNA USTANOVA SISAČKO - MOSLAVAČKE ŽUPANIJE**

Odgovorna osoba: **VALENTINA ŠERBEC, dipl.ing.arh.**

Odgovorni voditelj plana: **VALENTINA ŠERBEC, dipl.ing.arh.**

Stručna suradnja: **BRANKA ŠIMANOVIĆ, dipl.aur.**

Predsjednik Gradskog vijeća: **Stjepan Kostanjević**

Predstavnik Gradskog vijeća: **Stjepan Kostanjević**

Identičnost Plana s izvornikom potvrđeno: **Stjepan Kostanjević**

Predstavnik odgovoran za provedbu javne rasprave: **Stjepan Kostanjević**