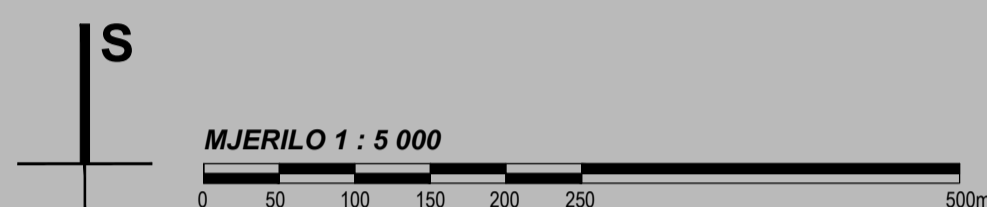




CPA CENTAR ZA PROSTORNO UREĐENJE I ARHITEKTURU D.O.O.

V. IZMJENE I DOPUNE  
PROSTORNOG PLANA UREĐENJA  
GRADA PETRINJE

4. GRAĐEVINSKA PODRUČJA NASELJA  
4.14. LIST - SISAK 14



TUMAČ ZNAKOVA

GRANICE

GRANICA GRAĐEVINSKOG PODRUČJA

RAZVOJ I UREĐENJE POVRŠINA NASELJA

IZGRAĐENI DIO GRAĐEVINSKOG PODRUČJA

GROBLJE - POSTOJEĆE

ZAŠTITNI INFRASTRUKTURNI KORIDORI

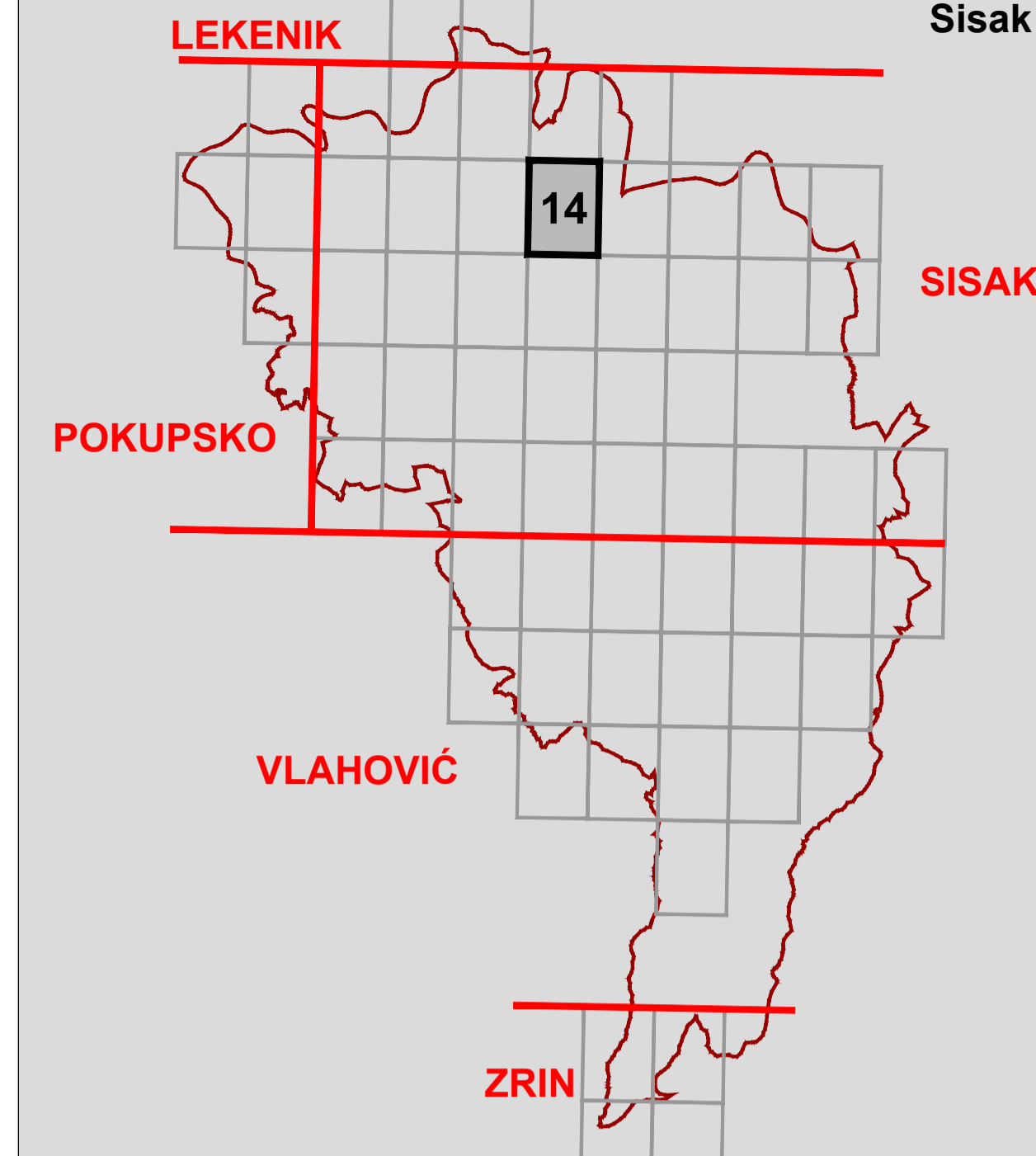
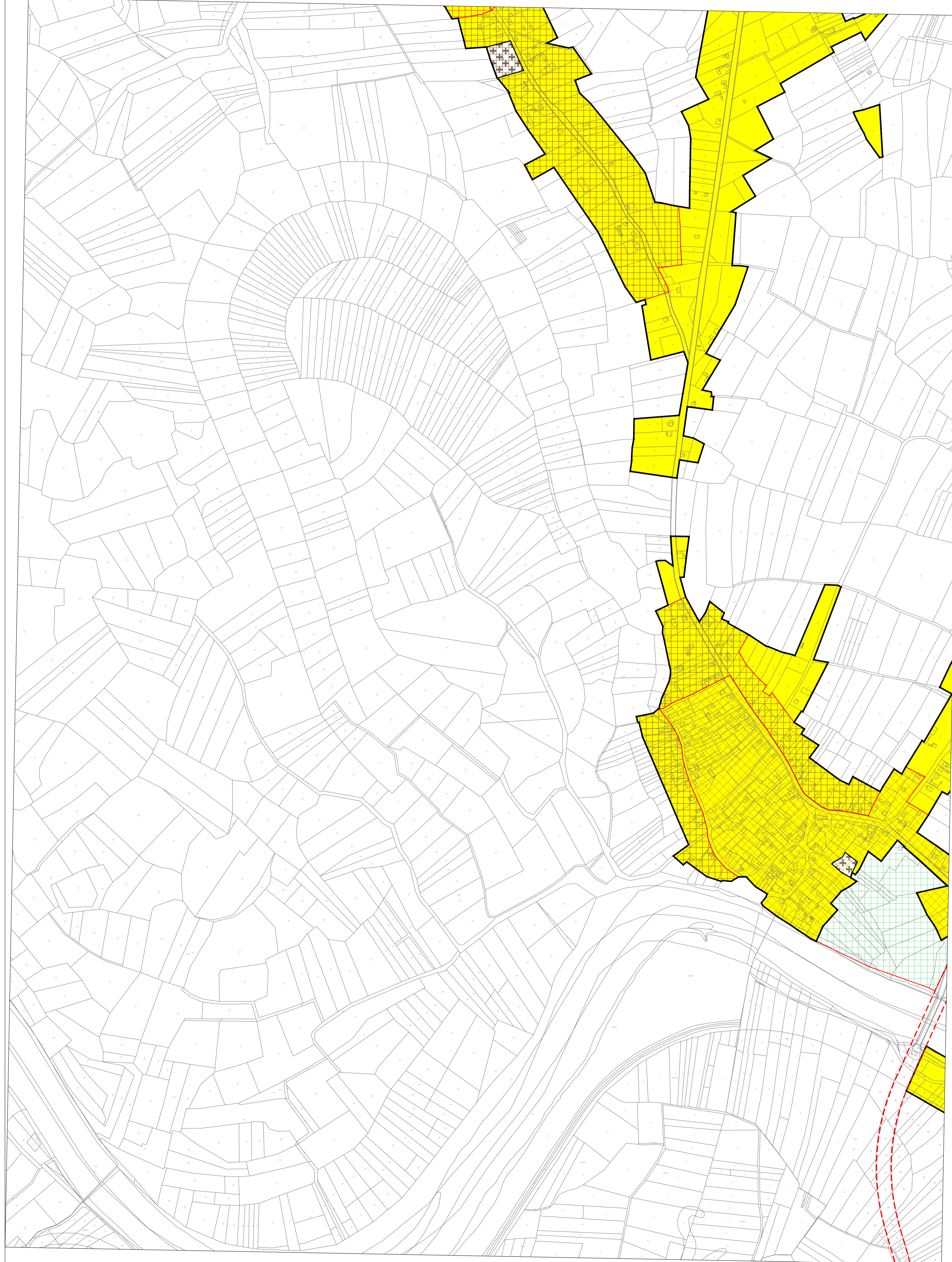
CESTOVNI KORIDOR /PLANIRANI/

MJERE ZAŠTITE POVIJESNIH RURALNIH NASELJA

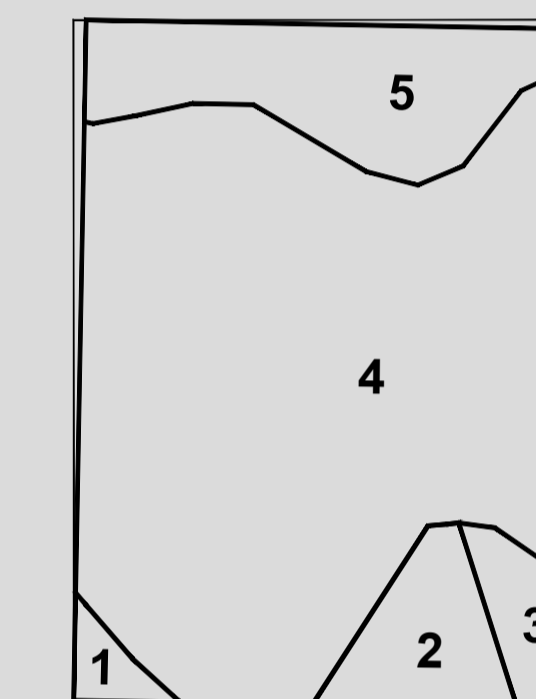
ZONA B - DJELOMIČNA ZAŠTITA POVIJESNIH STRUKTURA

ZONA C - AMBIJENTALNA ZAŠTITA (IZGRAĐENO)

ZONA Z - AMBIJENTALNA ZAŠTITA (NEIZGRAĐENO)

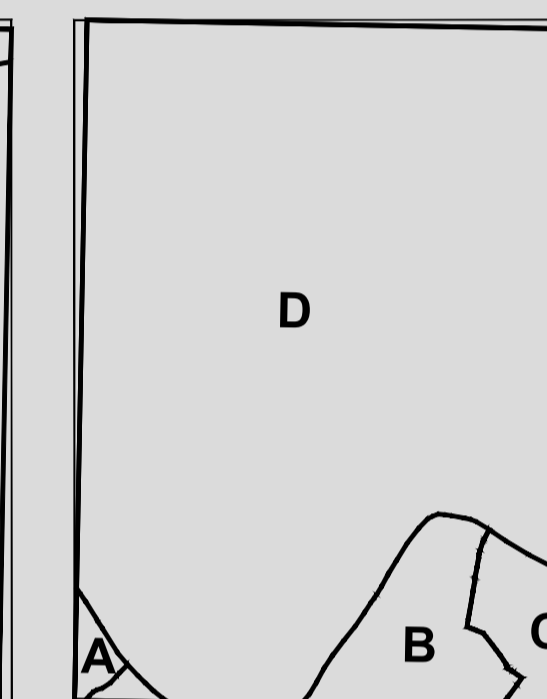


NASELJA



- 1 Gornje Mokrice
- 2 Novo Selište
- 3 Petrinja
- 4 Brest Pokupski
- 5 Mala Gorica

KATASTARSKE OPĆINE



- A K.o. Gorske Mokrice
- B K.o. Novo Selište
- C K.o. Petrinja
- B K.o. Brest Pokupski

GRAD PETRINJA

Naziv prostornog plana: <b>V. IZMJENE I DOPUNE PROSTORNOG PLANA UREĐENJA GRADA PETRINJE</b>	
Naziv kartografskog prikaza: <b>4. GRAĐEVINSKA PODRUČJA NASELJA LIST - SISAK 14</b>	
Broj kartografskog prikaza: 4.14.	Mjerilo kartografskog prikaza: 1 : 5000
Odluka Gradskog vijeća Grada Petrinje o izradi V. izmjena i dopuna PPUG-a Petrinje: "Službeni vjesnik", broj 18/15	Odluka Gradskog vijeća Grada Petrinje o donošenju V. izmjena i dopuna PPUG-a Petrinje: "Službeni vjesnik", broj 48/16
Javna rasprava objavljena je: 19. svibnja 2016. Ponovna javna rasprava objavljena je: 18. rujna 2016.	Javni uvid održan: od 31. svibnja do 16. lipnja 2016. Ponovni javni uvid održan: od 28. rujna do 05. listopada 2016.
Pečat tijela odgovornog za provođenje javne rasprave:  M.P.	Odgovorna osoba za provođenje javne rasprave:  Vlasta Vuglec, dipl.ing.grad.
Mišljenje na plan: JAVNA USTANOVA ZAVOD ZA PROSTORNO UREĐENJE SISAČKO - MOSLAVAČKE ŽUPANIJE Klasa: 350-05/15-02/12, urbroj: 2178-117-03-16-17 od 24. listopada 2016. godine (temeljem članka 107. Zakona o prostornom uređenju, NN 153/13)	
Pravna osoba koja je izradila plan: CPA CENTAR ZA PROSTORNO UREĐENJE I ARHITEKTURU d.o.o.	
Pečat pravne osobe koja je izradila plan:  M.P.	Odgovorna osoba:  Tomislav Dolečki, dipl.ing.arh.
Pečat odgovorne voditeljice izrade plana:  M.P.	Odgovorna voditeljica izrade Nacrta prijedloga V. Izmjena i dopuna PPUG-a Petrinje  Neda Kaminski - Kirš, dipl.ing.arh. ovlaštena arhitekta urbanistica
Stručni tim u izradi plana: 1. Tomislav Dolečki, dipl.ing.arh. 2. Neda Kaminski - Kirš, dipl.ing.arh. 3. mr.sc. Zrinka Tadić, dipl.ing.arh. 4. Dora Dolečki - Glasinović, dipl.ing.arh.	
Suradnja u izradi plana: 1. Igor Grubišić, dipl.ing.grad. 2. Barbara Vajdić, dipl.oecoc. 3. Nataša Horvat, dipl.ing.biolog. 4. Josip Stefičić, dipl.iur.	
Pečat Gradskog vijeća Grada Petrinje:  M.P.	Predsjednica Gradskog vijeća Grada Petrinje:  Sanja Lovrenović, mag.prim.educ.
Istovjetnost ovog prostornog plana s izvornikom ovjerava:  (ime, prezime, potpis)	Pečat nadležnog tijela:  M.P.