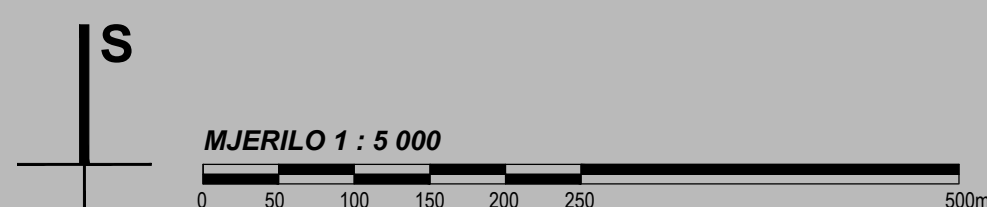




CPA CENTAR ZA PROSTORNO UREĐENJE I ARHITEKTURU D.O.O.

II. IZMJENE I DOPUNE
PROSTORNOG PLANA UREĐENJA
GRADA PETRINJE

4. GRAĐEVINSKA PODRUČJA NASELJA
4.33. LIST - SISAK 36



TUMAČ ZNAKOVA

GRANICE

GRANICA GRAĐEVINSKOG PODRUČJA

RAZVOJ I UREĐENJE POVRŠINA NASELJA

IZGRAĐENI DIO GRAĐEVINSKOG PODRUČJA

RAZVOJ I UREĐENJE POVRŠINA IZVAN NASELJA

ŠPORTSKO - REKREACIJSKA NAMJENA

GROBLJE - POSTOJEĆE

ZAŠTITNI INFRASTRUKTURNI KORIDORI

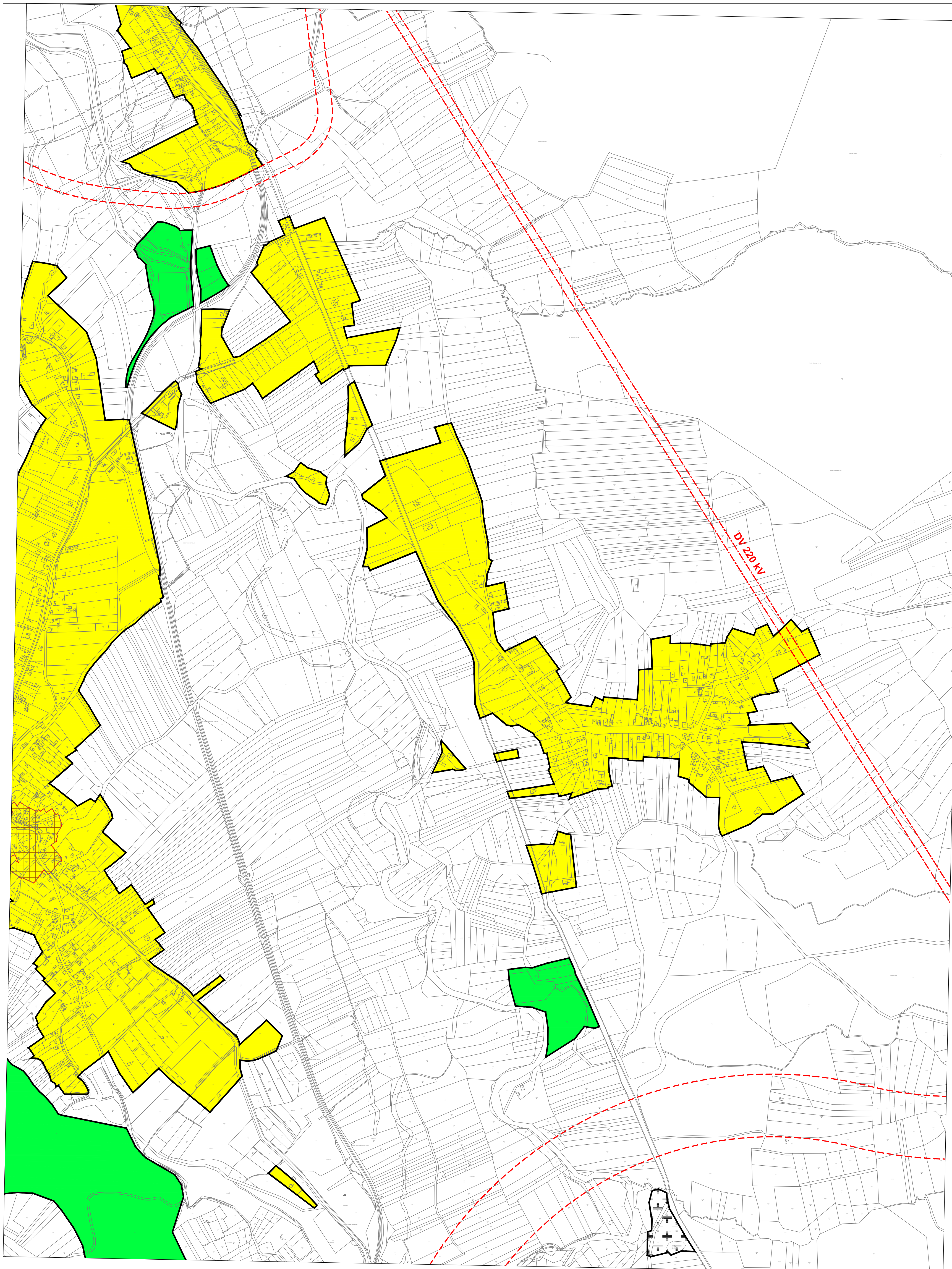
CESTOVNI KORIDOR /PLANIRANI/

CESTOVNI KORIDOR /PLANIRANI - alternativni koridor/

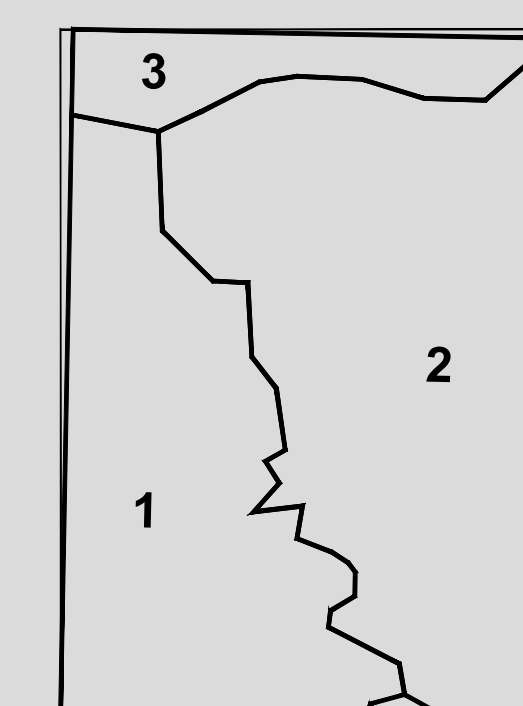
DALEKOVOD /POSTOJEĆI/

MJERE ZAŠTITE POVIJESNIH RURALNIH NASELJA

ZONA C - AMBIJENTALNA ZAŠTITA (IZGRAĐENO)

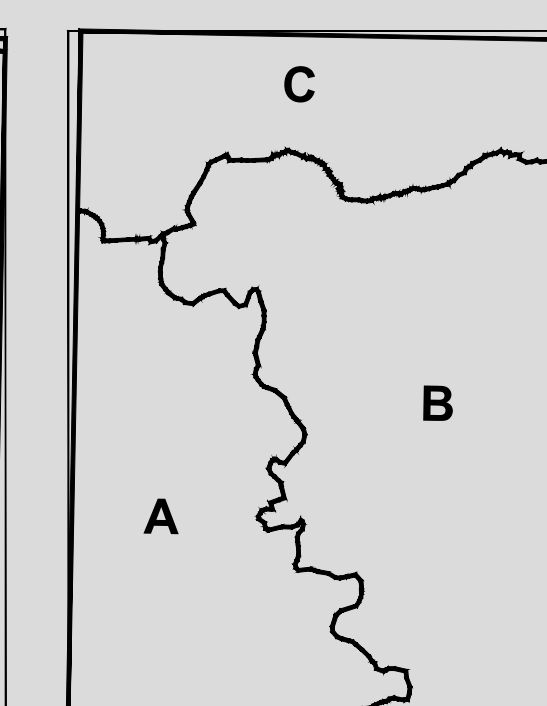


NASELJA



1 Hrastovica
2 Taborište
3 Petrinja

KATASTARSKE OPĆINE



A K.o. Hrastovica
B K.o. Taborište
C K.o. Petrinja

GRAD PETRINJA

Naziv prostornog plana: V. IZMJENE I DOPUNE PROSTORNOG PLANA UREĐENJA GRADA PETRINJE	
Naziv kartografskog prikaza: 4. GRAĐEVINSKA PODRUČJA NASELJA LIST - SISAK 36	
Broj kartografskog prikaza: 4.33.	Mjerilo kartografskog prikaza: 1 : 5000
Odluka Gradskog vijeća Grada Petrinje o izradi V. izmjena i dopuna PPUG-a Petrinje: "Službeni vjesnik", broj 18/15	Odluka Gradskog vijeća Grada Petrinje o donošenju V. izmjena i dopuna PPUG-a Petrinje: "Službeni vjesnik", broj 48/16
Javna rasprava objavljena je: 19. svibnja 2016. Ponovna javna rasprava objavljena je: 18. rujna 2016.	Javni uvid održan: od 31. svibnja do 16. lipnja 2016. Ponovni javni uvid održan: od 28. rujna do 05. listopada 2016.
Pečat tijela odgovornog za provođenje javne rasprave: M.P. Vlasta Vučlec, dipl.ing.grad.	Odgovorna osoba za provođenje javne rasprave: M.P. Tomislav Dolečki, dipl.ing.arh.
Mišljenje na plan: JAVNA USTANOVA ZAVOD ZA PROSTORNO UREĐENJE SISAČKO - MOSLAVAČKE ŽUPANIJE Klasa: 350-05/15-02/12, urbroj: 2178-117-03-16-17 od 24. listopada 2016. godine (temeljem članka 107. Zakona o prostornom uređenju, NN 153/13)	Pravna osoba koja je izradila plan: CPA CENTAR ZA PROSTORNO UREĐENJE I ARHITEKTURU d.o.o.
Pečat pravne osobe koja je izradila plan: M.P.	Odgovorna osoba: M.P. Tomislav Dolečki, dipl.ing.arh.
Pečat odgovorne voditeljice izrade plana: M.P.	Odgovorna voditeljica izrade Nacrta prijedloga V. izmjena i dopuna PPUG-a Petrinje: M.P. Neda Kaminski - Kirš, dipl.ing.arh. ovlaštena arhitekta urbanistica
Stručni tim u izradi plana: 1. Tomislav Dolečki, dipl.ing.arh. 2. Neda Kaminski - Kirš, dipl.ing.arh. 3. mr.sc. Zrinka Tadić, dipl.ing.arh. 4. Dora Dolečki - Glasinović, dipl.ing.arh.	Suradnja u izradi plana: 1. Igor Grubišić, dipl.ing.grad. 2. Barbara Vajdić, dipl.oecoc. 3. Nataša Horvat, dipl.ing.biolog. 4. Josip Štefčić, dipl.iur.
Pečat Gradskog vijeća Grada Petrinje: M.P.	Predsjednica Gradskog vijeća Grada Petrinje: M.P. Sanja Lovrenović, mag.prim.educ.
Istovjetnost ovog prostornog plana s izvornikom ovjerava: (ime, prezime, potpis)	Pečat nadležnog tijela: M.P.