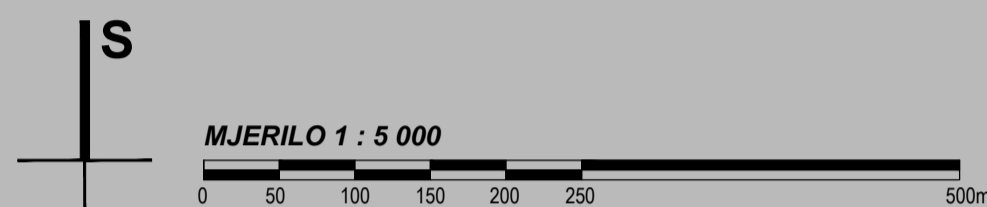




CPA CENTAR ZA PROSTORNO UREĐENJE I ARHITEKTURU D.O.O.

V. IZMJENE I DOPUNE
PROSTORNOG PLANA UREĐENJA
GRADA PETRINJE

4. GRAĐEVINSKA PODRUČJA NASELJA
4.38. LIST - SISAK 45



TUMAČ ZNAKOVA

GRANICE

GRANICA GRAĐEVINSKOG PODRUČJA

RAZVOJ I UREĐENJE POVRŠINA NASELJA

IZGRAĐENI DIO GRAĐEVINSKOG PODRUČJA

RAZVOJ I UREĐENJE POVRŠINA IZVAN NASELJA

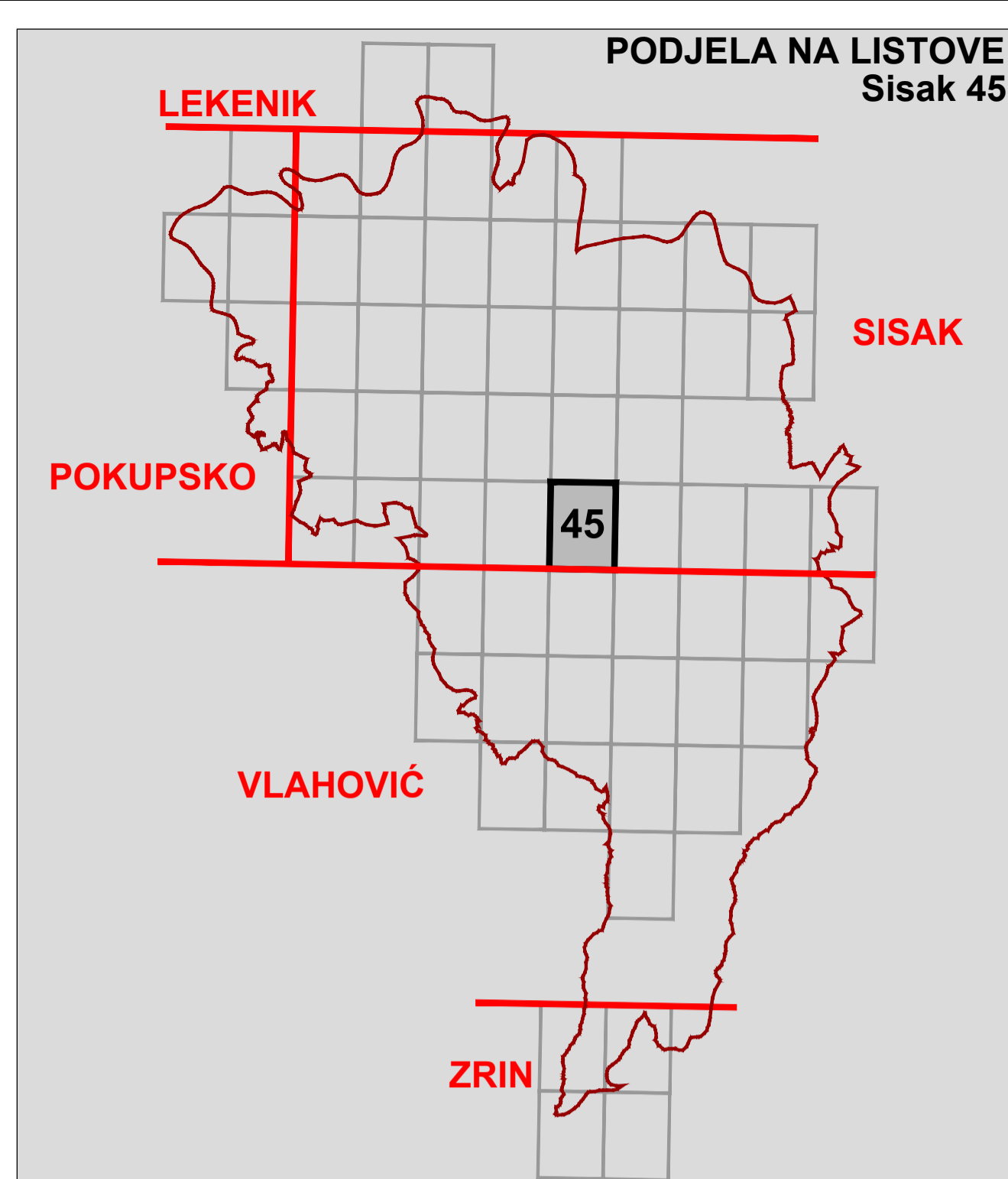
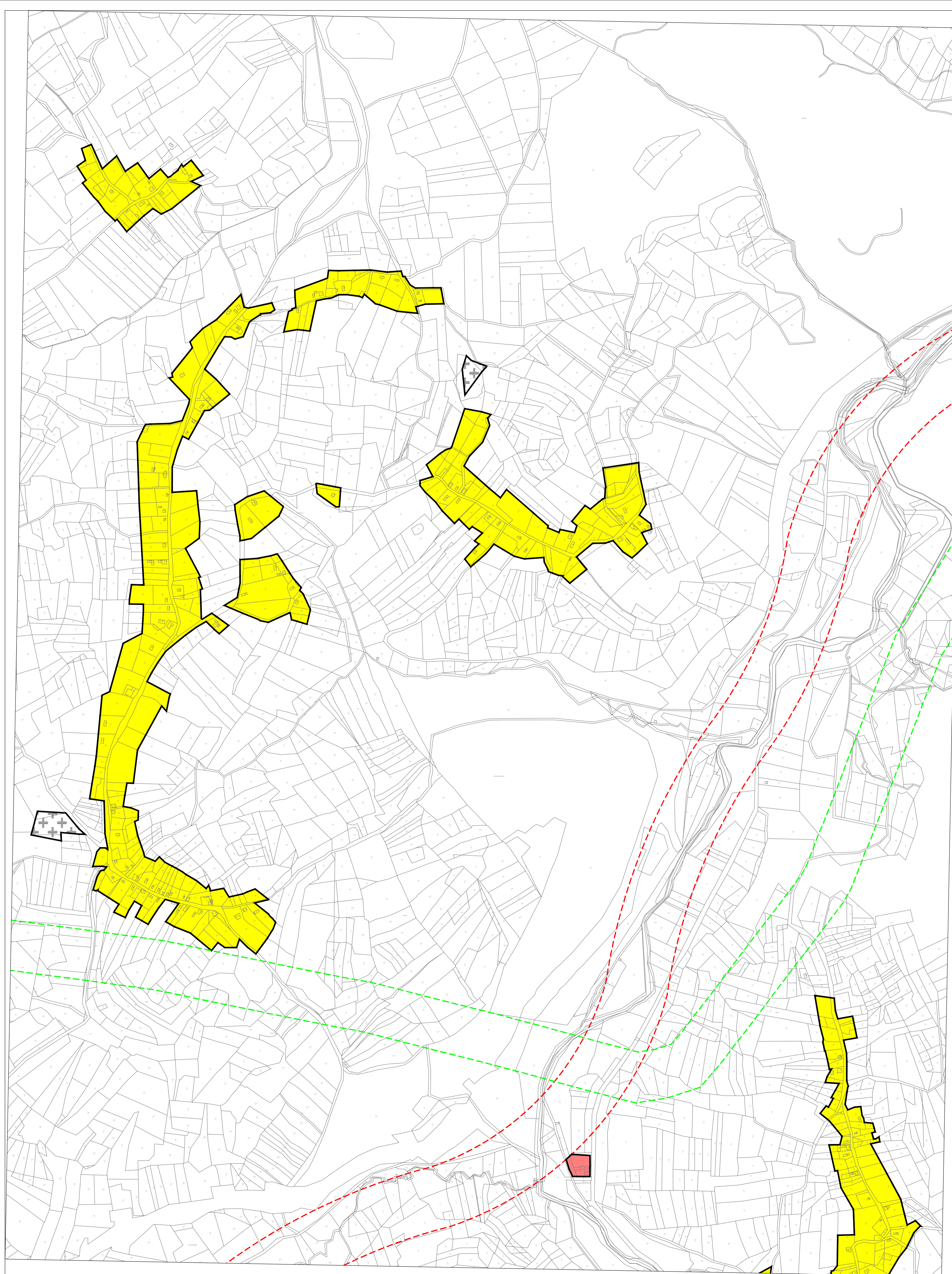
UGOSTITELJSKO TURISTIČKA NAMJENA

GROBLJE - POSTOJEĆE

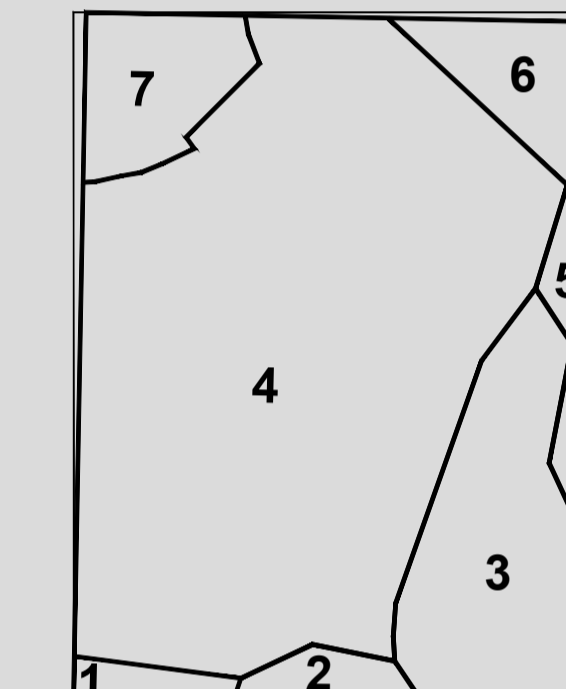
ZAŠTITNI INFRASTRUKTURNI KORIDORI

NAFTOVOD /POSTOJEĆI I PLANIRANI/
PLINOVOD /PLANIRANI/

CESTOVNI KORIDOR /PLANIRANI/

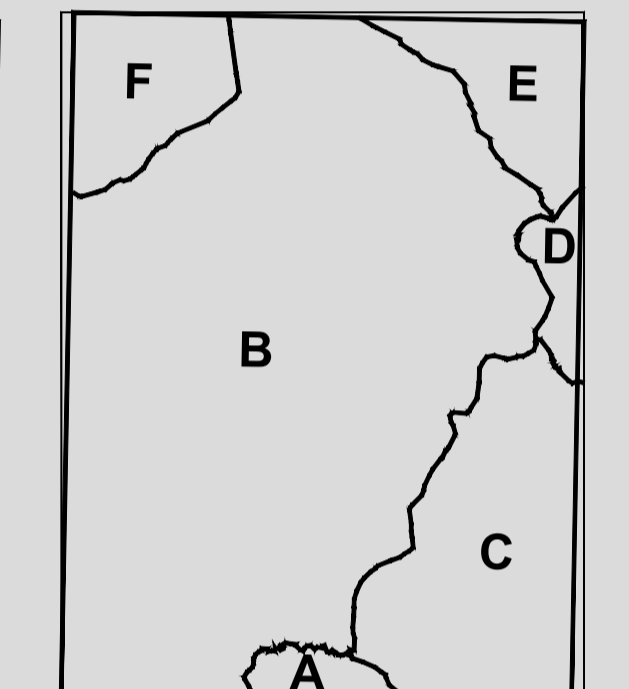


NASELJA



- 1 Donja Bačuga
- 2 Prnjavor Čuntićki
- 3 Hrvatski Čuntić
- 4 Gornja Bačuga
- 5 Klinac
- 6 Hrastovica
- 7 Pecki

KATASTARSKE OPĆINE



- A K.o. Prnjavor Čuntićki
- B K.o. Bačuga
- C K.o. Čuntić
- D K.o. Klinac
- E K.o. Hrastovica
- F K.o. Pecki

GRAD PETRINJA

| | |
|--|---|
| Naziv prostornog plana: V. IZMJENE I DOPUNE PROSTORNOG PLANA UREĐENJA GRADA PETRINJE | |
| Naziv kartografskog prikaza: 4. GRAĐEVINSKA PODRUČJA NASELJA LIST - SISAK 45 | |
| Broj kartografskog prikaza: 4.38. | Mjerilo kartografskog prikaza: 1 : 5000 |
| Odluka Gradskog vijeća Grada Petrinje o izradi V. izmjena i dopuna PPUG-a Petrinje: "Službeni vjesnik", broj 18/15 | Odluka Gradskog vijeća Grada Petrinje o donošenju V. izmjena i dopuna PPUG-a Petrinje: "Službeni vjesnik", broj 48/16 |
| Javna rasprava objavljena je: 19. svibnja 2016. Ponovna javna rasprava objavljena je: 18. rujna 2016. | Javni uvid održan: od 31. svibnja do 16. lipnja 2016. Ponovni javni uvid održan: od 28. rujna do 05. listopada 2016. |
| Pečat tijela odgovornog za provođenje javne rasprave: M.P. | Odgovorna osoba za provođenje javne rasprave: Vlasta Vuglec, dipl.ing.grad. |
| Mišljenje na plan: JAVNA USTANOVA ZAVOD ZA PROSTORNO UREĐENJE SISAKČKO - MOSLAVAČKE ŽUPANIJE Klasa: 360-05/16-02/12, urbroj: 2178-117-03-16-17 od 24. listopada 2016. godine (temeljem članka 107. Zakona o prostornom uređenju, NN 153/13) | |
| Pravna osoba koja je izradila plan: CPA CENTAR ZA PROSTORNO UREĐENJE I ARHITEKTURU d.o.o. | |
| Pečat pravne osobe koja je izradila plan: M.P. | Odgovorna osoba: Tomislav Dolečki, dipl.ing.arh. |
| Pečat odgovorne voditeljice izrade plana: M.P. | Odgovorna voditeljica izrade Nacrta prijedloga V. Izmjena i dopuna PPUG-a Petrinje Neda Kaminski - Kirš, dipl.ing.arh. ovaštena arhitekta urbanistica |
| Stručni tim u izradi plana: 1. Tomislav Dolečki, dipl.ing.arh. 2. Neda Kaminski - Kirš, dipl.ing.arh. 3. mr.sc. Zrinka Tadić, dipl.ing.arh. 4. Dora Dolečki - Glasinović, dipl.ing.arh. | |
| Suradnja u izradi plana: 1. Igor Grubišić, dipl.ing.grad. 2. Barbara Vajdić, dipl.oecoc. 3. Nataša Horvat, dipl.ing.biolog. 4. Josip Stefičić, dipl.iur. | |
| Pečat Gradskog vijeća Grada Petrinje: M.P. | Predsjednica Gradskog vijeća Grada Petrinje: Sanja Lovrenović, mag.prim.educ. |
| Istovjetnost ovog prostornog plana s izvornikom ovjerava: (ime, prezime, potpis) | Pečat nadležnog tijela: M.P. |