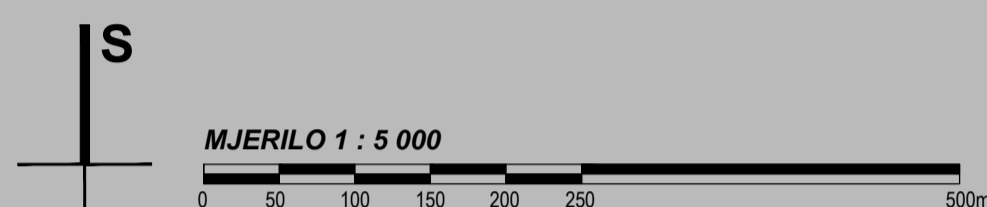




CPA CENTAR ZA PROSTORNO UREĐENJE I ARHITEKTURU D.O.O.

V. IZMJENE I DOPUNE  
PROSTORNOG PLANA UREĐENJA  
GRADA PETRINJE

4. GRAĐEVINSKA PODRUČJA NASELJA  
4.39. LIST - SISAK 46



TUMAČ ZNAKOVA

GRANICE

GRANICA GRAĐEVINSKOG PODRUČJA

RAZVOJ I UREĐENJE POVRŠINA NASELJA

IZGRAĐENI DIO GRAĐEVINSKOG PODRUČJA

RAZVOJ I UREĐENJE POVRŠINA IZVAN NASELJA

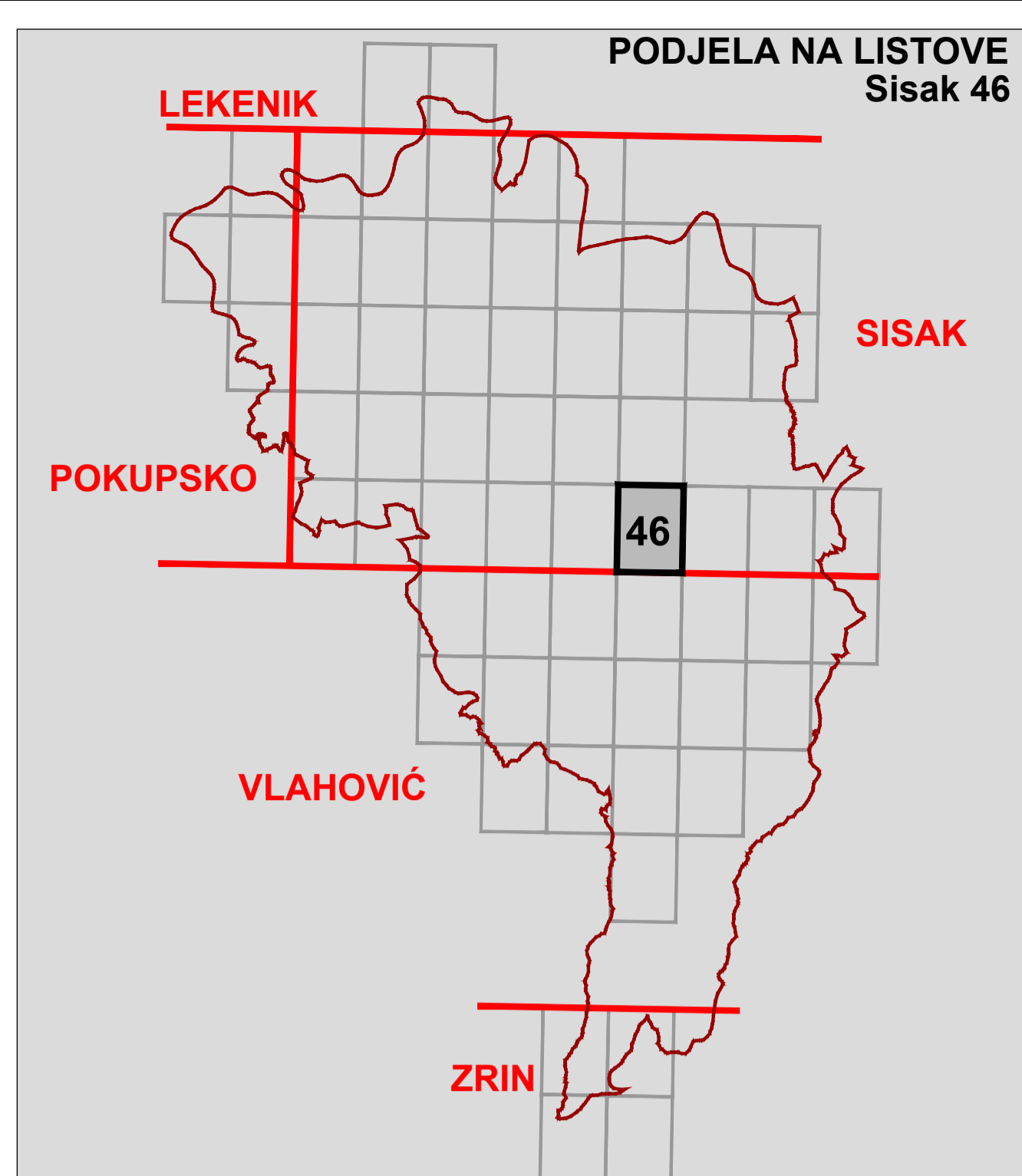
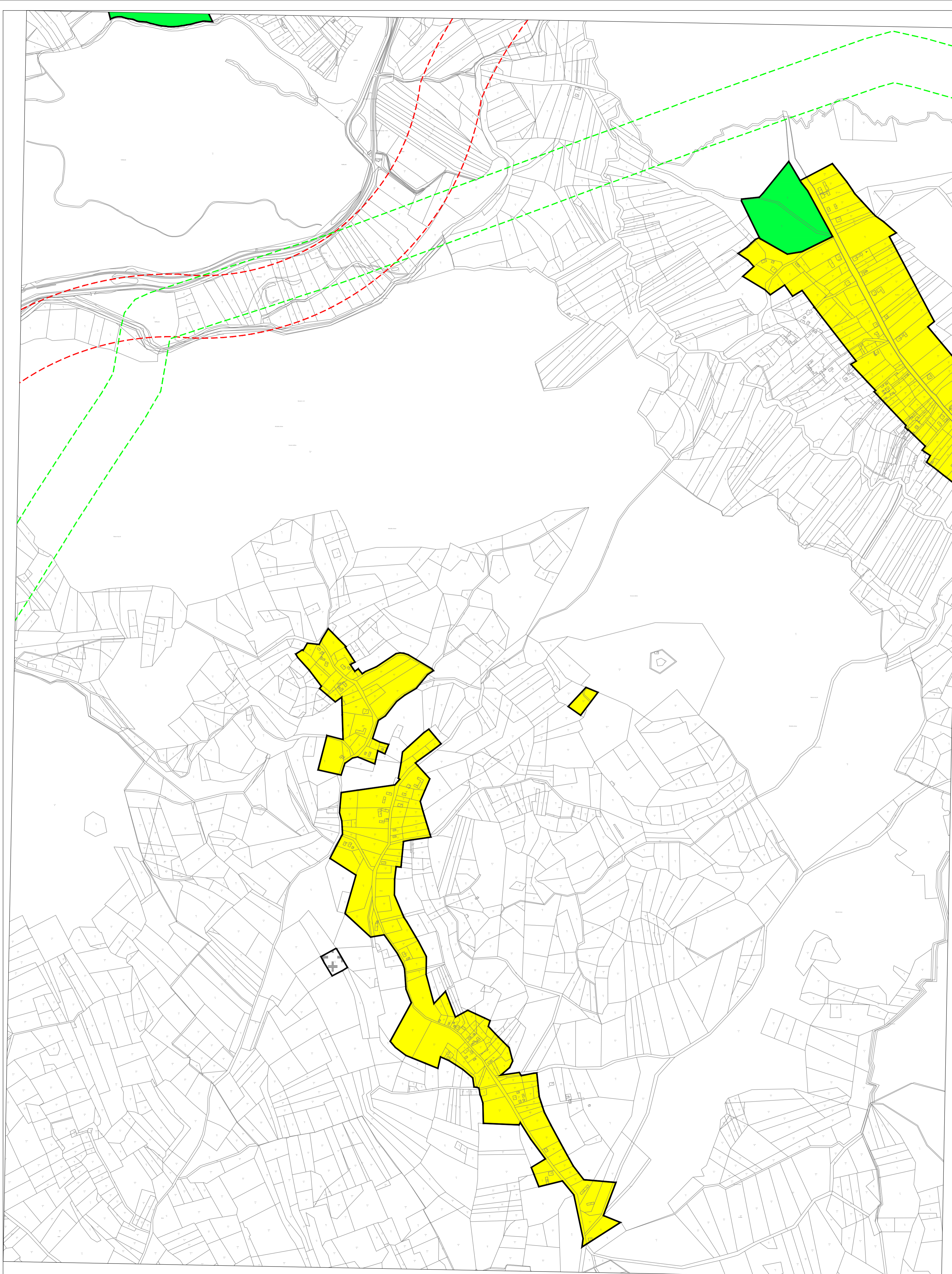
ŠPORTSKO - REKREACIJSKA NAMJENA

GROBLJE - POSTOJEĆE

ZAŠTITNI INFRASTRUKTURNI KORIDORI

NAFTOVOD /POSTOJEĆI I PLANIRANI/  
PLINOVOD /PLANIRANI/

CESTOVNI KORIDOR /PLANIRANI/

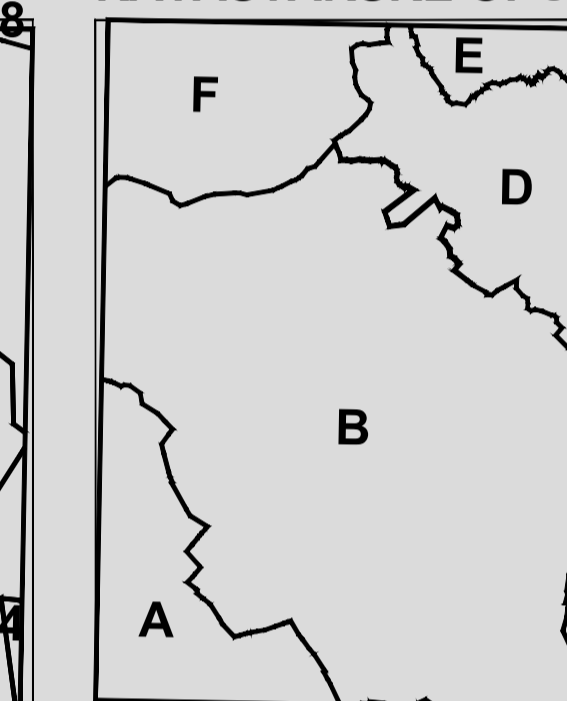


NASELJA



- 1 Hrvatski Čuntić
- 2 Srpski Čuntić
- 3 Donja Mlinoga
- 4 Gornja Mlinoga
- 5 Donja Budičina
- 6 Klinac
- 7 Hrastovica
- 8 Taborište

KATASTARSKE OPĆINE



- A K.o. Čuntić
- B K.o. Klinac
- C K.o. Mlinoga
- D K.o. Budičina
- E K.o. Taborište
- F K.o. Hrastovica

GRAD PETRINJA

Naziv prostornog plana: <b>V. IZMJENE I DOPUNE PROSTORNOG PLANA UREĐENJA GRADA PETRINJE</b>	
Naziv kartografskog prikaza: <b>4. GRAĐEVINSKA PODRUČJA NASELJA LIST - SISAK 46</b>	
Broj kartografskog prikaza: 4.39.	Mjerilo kartografskog prikaza: 1 : 5000
Odluka Gradskog vijeća Grada Petrinje o izradi V. izmjena i dopuna PPUG-a Petrinje: "Službeni vjesnik", broj 18/15	Odluka Gradskog vijeća Grada Petrinje o donošenju V. izmjena i dopuna PPUG-a Petrinje: "Službeni vjesnik", broj 48/16
Javna rasprava objavljena je: 19. svibnja 2016. Ponovna javna rasprava objavljena je: 18. rujna 2016.	Javni uvid održan: od 31. svibnja do 16. lipnja 2016. Ponovni javni uvid održan: od 28. rujna do 05. listopada 2016.
Pečat tijela odgovornog za provođenje javne rasprave:  M.P.	Odgovorna osoba za provođenje javne rasprave:  Vlasta Vuglec, dipl.ing.grad.
Mišljenje na plan: JAVNA USTANOVA ZAVOD ZA PROSTORNO UREĐENJE SISAČKO - MOSLAVAČKE ŽUPANIJE Klasa: 360-05/16-02/12, urbroj: 2178-117-03-16-17 od 24. listopada 2016. godine (temeljem članka 107. Zakona o prostornom uređenju, NN 153/13)	
Pravna osoba koja je izradila plan: CPA CENTAR ZA PROSTORNO UREĐENJE I ARHITEKTURU d.o.o.	
Pečat pravne osobe koja je izradila plan:  M.P.	Odgovorna osoba:  Tomislav Dolečki, dipl.ing.arh.
Pečat odgovorne voditeljice izrade plana:  M.P.	Odgovorna voditeljica izrade Nacrta prijedloga V. Izmjena i dopuna PPUG-a Petrinje  Neda Kaminski - Kirš, dipl.ing.arh. ovlaštena arhitekta urbanistica
Stručni tim u izradi plana: 1. Tomislav Dolečki, dipl.ing.arh. 2. Neda Kaminski - Kirš, dipl.ing.arh. 3. mr.sc. Zrinka Tadić, dipl.ing.arh. 4. Dora Dolečki - Glasinović, dipl.ing.arh.	
Suradnja u izradi plana: 1. Igor Grubišić, dipl.ing.grad. 2. Barbara Vajdić, dipl.oecoc. 3. Nataša Horvat, dipl.ing.biolog. 4. Josip Stefičić, dipl.iur.	
Pečat Gradskog vijeća Grada Petrinje:  M.P.	Predsjednica Gradskog vijeća Grada Petrinje:  Sanja Lovrenović, mag.prim.educ.
Istovjetnost ovog prostornog plana s izvornikom ovjerava:  (ime, prezime, potpis)	Pečat nadležnog tijela:  M.P.