



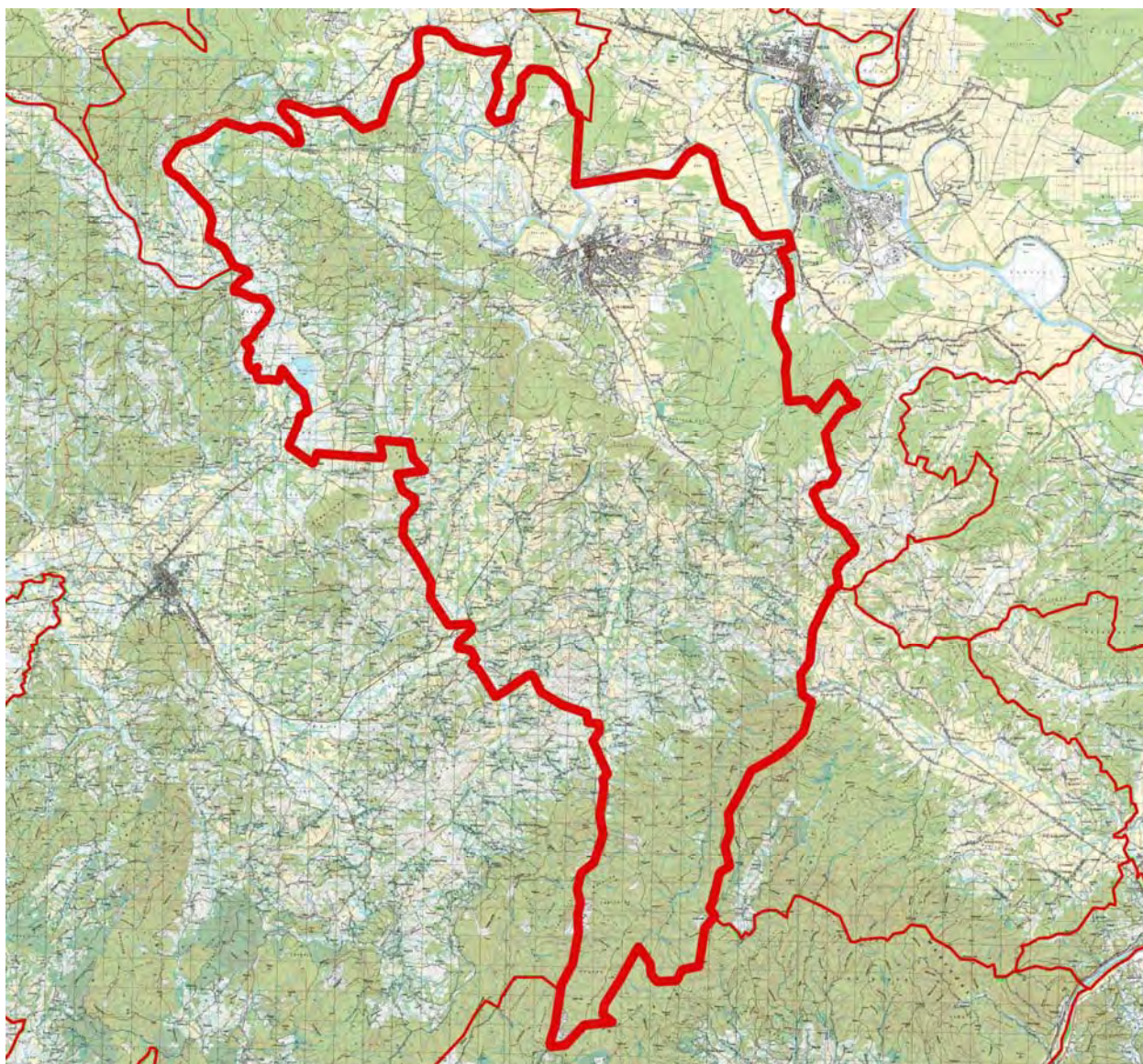
CPA
CENTAR ZA PROSTORNO UREĐENJE
I ARHITEKTURU d.o.o.



Nositelj izrade:

GRAD PETRINJA

UPRAVNI ODJEL ZA PROSTORNO UREĐENJE,
GRADITELJSTVO I ZAŠTITU OKOLIŠA



V. IZMJENE I DOPUNE PROSTORNOG PLANA UREĐENJA GRADA PETRINJE

Petrinja - Zagreb, studeni 2016.



CPA
CENTAR ZA PROSTORNO UREĐENJE
I ARHITEKTURU d.o.o.

Odranska 2
10 000 Zagreb

01 6190 356
cpa@cpa.com.hr
www.cpa.com.hr

V. IZMJENE I DOPUNE PROSTORNOG PLANA UREĐENJA GRADA PETRINJE



Nositelj izrade:

GRAD PETRINJA

Gradonačelnik Grada Petrinje:

Darinko DUMBOVIĆ

UPRAVNI ODJEL ZA PROSTORNO UREĐENJE,
GRADITELJSTVO I ZAŠTITU OKOLIŠA

Pročelnica:

Vlasta VUGLEC, dipl.ing.građ.

Stručni izrađivač:

CPA CENTAR ZA PROSTORNO UREĐENJE I ARHITEKTURU d.o.o. Zagreb

Direktor CPA:

Tomislav DOLEČKI, dipl.ing.arh.

Odgovorna voditeljica izrade Nacrta prijedloga
V. izmjena i dopuna PPUG Petrinje:

Neda KAMINSKI - KIRŠ, dipl.ing.arh.,
ovlaštena arhitektica urbanistica

Stručni tim CPA:

Tomislav DOLEČKI, dipl.ing.arh.
Neda KAMINSKI - KIRŠ, dipl.ing.arh.
mr.sc. Zrinka TADIĆ, dipl.ing.arh.
Dora DOLEČKI GLASINOVIĆ, dipl.ing.arh.

Suradnja u izradi Plana:

Igor GRUBIŠIĆ, dipl.ing.građ.
Barbara VAJDIĆ, dipl.oecc.
Nataša HORVAT, dipl.ing.biolog.
Josip ŠTEFIČIĆ, dipl.iur.

Petrinja - Zagreb, studeni 2016.

SISAČKO - MOSLAVAČKA ŽUPANIJA

GRAD PETRINJA

Naziv prostornog plana:

V. IZMJENE I DOPUNE PROSTORNOG PLANA UREĐENJA GRADA PETRINJE

Odluka Gradskog vijeća Grada Petrinje o izradi
V. izmjena i dopuna PPUG Petrinje:
"Službeni vjesnik", broj 18/15

Odluka Gradskog vijeća Grada Petrinje
o donošenju V. izmjena i dopuna PPUG Petrinje:
"Službeni vjesnik", broj 48/16

Javna rasprava objavljena je: 19. svibnja 2016. godine
Ponovna javna rasprava objavljena je: 18. rujna 2016. godine

Javni uvid održan: od 31. svibnja do 15. lipnja 2016. godine
Ponovni javni uvid održan: od 28. rujna do 05. listopada 2016.

Pečat tijela odgovornog za provođenje javne rasprave:

M.P.

Odgovorna osoba za provođenje javne rasprave:

.....
Vlasta Vuglec, dipl.ing.građ.

Mišljenje na plan:

JAVNA USTANOVA ZAVOD ZA PROSTORNO UREĐENJE SISAČKO - MOSLAVAČKE ŽUPANIJE,
mišljenje klasa: 350-05/15-02/12, urbroj: 2176-117-03-16-17 od 24. listopada 2016. godine
(temeljem članka 107. Zakona o prostornom uređenju, NN 153/13)



Pravna osoba koja je izradila plan:

CPA CENTAR ZA PROSTORNO UREĐENJE I ARHITEKTURU d.o.o. Zagreb

Pečat pravne osobe koja je izradila plan:

M.P.

Odgovorna osoba:

.....
Tomislav Dolečki, dipl.ing.arh.

Pečat odgovorne voditeljice izrade plana:

M.P.

Odgovorna voditeljica izrade Nacrta prijedloga
V. izmjena i dopuna PPUG Petrinje:

.....
Neda Kaminski - Kirš, dipl.ing.arh.
ovlaštena arhitektica urbanistica

Stručni tim CPA d.o.o.:

1. Neda Kaminski-Kirš, dipl.ing.arh.
2. Tomislav Dolečki, dipl.ing.arh.
3. mr.sc. Zrinka Tadić, dipl.ing.arh.
4. Dora Dolečki Glasinović, dipl.ing.arh.

Suradnja u izradi Plana:

1. Igor Grubišić, dipl.ing.građ.
2. Barbara Vajdić, dipl.oecc.
3. Nataša Horvat, dipl.ing.biolog.
4. Josip Štefčić, dipl.iur.

Pečat Gradskog vijeća Grada Petrinje:

M.P.

Predsjednica Gradskog vijeća Grada Petrinje:

.....
Sanja Lovrenović, mag.prim.educ.

Istovjetnost prostornog plana s izvornikom ovjerava:

.....
(ime, prezime, potpis)

Pečat nadležnog tijela:

M.P.



CPA
CENTAR ZA PROSTORNO UREĐENJE
I ARHITEKTURU d.o.o.



Nositelj izrade:

GRAD PETRINJA

UPRAVNI ODJEL ZA PROSTORNO UREĐENJE,
GRADITELJSTVO I ZAŠTITU OKOLIŠA

V. IZMJENE I DOPUNE PROSTORNOG PLANA UREĐENJA GRADA PETRINJE

OPĆI PRILOZI

- izvadak iz registra Trgovačkog suda u Zagrebu za tvrtku CPA Centar za prostorno uređenje i arhitekturu d.o.o. za obavljanje stručnih poslova prostornog uređenja
 - suglasnost Ministarstva zaštite okoliša, prostornog uređenja i graditeljstva, Uprave za prostorno uređenje za obavljanje svih stručnih poslova prostornog uređenja za tvrtku CPA Centar za prostorno uređenje i arhitekturu d.o.o. (klasa: UP/I-350-02/06-07/46 urbroj: 531-06-06-2 od 27. studenog 2006. godine)
 - rješenje tvrtke CPA Centar za prostorno uređenje i arhitekturu d.o.o. o imenovanju odgovorne voditeljice izrade V. izmjena i dopuna Prostornog plana uređenja Grada Petrinje
 - rješenje Hrvatske komore arhitekata o upisu u Imenik ovlaštenih arhitekata urbanista za Nedu Kaminski - Kirš, dipl.ing.arh. (klasa: UP/I-034-02/16-02/96 urbroj: 505-04-16-02 od 19. travnja 2016. godine)
 - izjava odgovorne voditeljice izrade o usklađenosti Nacrta prijedloga V. izmjena i dopuna Prostornog plana uređenja Grada Petrinje prema članku 83. Zakona o prostornom uređenju (NN 153/13)
-

SUBJEKT UPISA

MBS:

080012259

OIB:

93952250728

TVRTKA:

- 1 CENTAR ZA PROSTORNO UREĐENJE I ARHITEKTURU društvo s ograničenom odgovornošću za obavljanje stručnih poslova prostornog uređenja
- 1 CENTAR ZA PROSTORNO UREĐENJE I ARHITEKTURU d.o.o.

SJEDIŠTE/ADRESA:

- 1 Zagreb (Grad Zagreb)
Odranska 2

PRAVNI OBLIK:

- 1 društvo s ograničenom odgovornošću

PREDMET POSLOVANJA:

- 1 74.2 - Arhitektonske i inženj. djel. i tehn. savjet.
- 1 74.20 - Arhitektonske i inženj. djel. i tehn. savjet.
- 1 74.4 - Promidžba (reklama i propaganda)
- 1 74.40 - Promidžba (reklama i propaganda)
- 1 * - obavljanje stručnih poslova u svezi sa obavljanjem stručnih poslova zaštite okoliša

OSNIVAČI/ČLANOVI DRUŠTVA:

- 3 Tomislav Dolečki, OIB: 13168553832
Zagreb, Trpanjska 22
- 3 - član društva
- 3 Neda Kaminski-Kirš, OIB: 35557773514
Zagreb, Ivana Kukuljevića 10
- 3 - član društva

OSOBE OVLAŠTENE ZA ZASTUPANJE:

- 1 Tomislav Dolečki, OIB: 13168553832
Zagreb, Trpanjska 22
- 1 - direktor
- 1 - zastupa pojedinačno i samostalno
- 1 Neda Kaminski-Kirš, OIB: 35557773514
Zagreb, Ivana Kukuljevića 10
- 1 - direktor
- 1 - zastupa pojedinačno i samostalno



TEMELJNI KAPITAL:

IZVADAK IZ SUDSKOG REGISTRA

SUBJEKT UPISA

TEMELJNI KAPITAL:

2 20.000,00 kuna

PRAVNI ODNOSI:

Osnivački akt:

- 1 Društveni ugovor zaključen dana 27. srpnja 1995. godine.
- 2 Odlukom članova društva od 20. studenog 2008. godine mijenja se Društveni ugovor društva od 27. srpnja 1995. godine u odredbama koje se odnose na temeljni kapital i to toč. IV čl. 7, čl. 8 i čl. 26 odredbe o broju članova uprave. Društveni ugovor o osnivanju društva - pročišćeni tekst od 20. studenog 2008. godine se dostavlja u zbirku isprava.

Promjene temeljnog kapitala:

- 2 Odlukom članova društva od 20. studenog 2008. godine povećava se temeljni kapital društva sa iznosa od 18.200,00 kn za iznos od 1.800,00 kn uplatom u novcu na iznos od 20.000,00 kn. Temeljni kapital je unešen u cijelosti.

FINANCIJSKA IZVJEŠĆA:

Predano God. Za razdoblje Vrsta izvještaja
eu 04.03.16 2015 01.01.15 - 31.12.15 GFI-POD izvještaj

Upise u glavnu knjigu proveli su:

RBU Tt	Datum	Naziv suda
0001 Tt-95/1208-2	15.11.1995	Trgovački sud u Zagrebu
0002 Tt-08/14713-4	17.12.2008	Trgovački sud u Zagrebu
0003 Tt-10/10834-2	12.10.2010	Trgovački sud u Zagrebu
eu /	31.03.2009	elektronički upis
eu /	31.03.2010	elektronički upis
eu /	09.03.2011	elektronički upis
eu /	15.03.2012	elektronički upis
eu /	12.03.2013	elektronički upis
eu /	07.03.2014	elektronički upis
eu /	09.03.2015	elektronički upis
eu /	04.03.2016	elektronički upis

U Zagrebu, 11. ožujka 2016.

Ovlaštena osoba





REPUBLIKA HRVATSKA
MINISTARSTVO ZAŠTITE OKOLIŠA,
PROSTORNOG UREĐENJA I
GRADITELJSTVA

10000 Zagreb, Ulica Republike Austrije 20
Tel: 01/37 82-444 Fax: 01/37 72-822

Uprava za prostorno uređenje

Klasa : UP/I-350-02/06-07/46
Urbr.: 531-06-06-2
Zagreb, 27. studenog, 2006.

Ministarstvo zaštite okoliša, prostornog uređenja i graditeljstva, povodom zahtjeva CPA – Centar za prostorno uređenje i arhitekturu d.o.o. iz Zagreba, Odranska br.2, zastupanog po direktoru: Tomislav Dolečki, dipl.ing.arh., za izdavanje suglasnosti za obavljanje stručnih poslova prostornog uređenja, na temelju odredbe članka 8.a stavka 1. Zakona o prostornom uređenju ("Narodne novine", br. 30/94, 68/98, 61/00, 32/02 i 100/04), donosi

RJEŠENJE

I. CPA – Centar za prostorno uređenje i arhitekturu d.o.o.-u iz Zagreba, Odranska br.2, daje se suglasnost za obavljanje svih stručnih poslova prostornog uređenja: izrade svih prostornih planova i stručnih podloga za izdavanje lokacijskih dozvola.

II. Pravna osoba iz točke I. izreke ovoga rješenja dužna je Ministarstvu zaštite okoliša, prostornog uređenja i graditeljstva dostaviti obavijest i dokumentaciju o naknadnoj promjeni uvjeta značajnih za davanje ove suglasnosti najkasnije u roku od 30 dana od dana nastanka promjene.

III. Suglasnost iz točke I. izreke ovoga rješenja oduzet će se ako pravna osoba prestane ispunjavati uvjete propisane za davanje suglasnosti ili ako stručne poslove prostornog uređenja obavlja protivno propisima koji uređuju prostorno uređenje.

Obrazloženje

CPA – Centar za prostorno uređenje i arhitekturu d.o.o. iz Zagreba, Odranska br.2, podnio je ovom Ministarstvu zahtjev za davanje suglasnosti za obavljanje svih stručnih poslova prostornog uređenja: izrade svih prostornih planova i stručnih podloga za izdavanje lokacijskih dozvola.

Uz zahtjev je priložio sve dokaze propisane člankom 3. Pravilnika o davanju i oduzimanju suglasnosti za obavljanje stručnih poslova prostornog uređenja ("Narodne novine", br. 21/06 i br.53/06) i to za sljedeće zaposlenike:

- Tomislav Dolečki, dipl.ing.arh., ovlašten arhitekt, br.ovl. 110.
- Neda Kaminski - Kirš, dipl.ing.arh., ovlašten arhitekt, br.ovl. 109.
- Zrinka Tadić, dipl.ing.arh.,
- mr.sc. Vladimir Žanić, dipl.ing.prom.,
- Anika Tomić, dipl.ing.grad.,

Uvidom u navedenu dokumentaciju utvrđeno je da podnositelj zahtjeva ispunjava sve uvjete za izdavanje zatražene suglasnosti, propisane odredbama članka 2. stavka 1. navedenog Pravilnika.

Slijedom izloženog, a na temelju odredbe članka 202. stavak 1. Zakona o općem upravnom postupku preuzetog Zakonom o preuzimanju Zakona o općem upravnom postupku u Republici Hrvatskoj ("Narodne novine", br. 53/91 i 103/96 - Presuda Ustavnog suda), riješeno je kao u točki I. izreke ovoga rješenja.

U točki II. izreke ovoga rješenja odlučeno je u skladu s člankom 7. stavkom 3. Pravilnika o davanju i oduzimanju suglasnosti za obavljanje stručnih poslova prostornog uređenja.

Upozorenje iz točke III. izreke ovoga rješenja u skladu je s člankom 8.a Zakona o prostornom uređenju.

Upravna pristojba u državnim biljezima u iznosu od 70 kn po TAR, br. 1. i 2. Tarife upravnih pristojbi Zakona o upravnim pristojbama ("Narodne novine", br. 8/96 i 110/04) naljepljena je na zahtjevu i poništena je.

UPUTA O PRAVNOM LIJEKU:

Ovo rješenje je konačno u upravnom postupku, te se protiv njega ne može izjaviti žalba, ali se može pokrenuti upravni spor pred Upravnim sudom Republike Hrvatske.

Upravni spor pokreće se tužbom koja se podnosi u roku od 30 dana od dana dostave ovog rješenja i predaje se neposredno ili preporučeno poštom Upravnom sudu Republike Hrvatske.



Dostaviti:

- ① CPA – Centar za prostorno uređenje i arhitekturu d.o.o., Zagreb, Odranska br.2,
2. Evidencija suglasnosti, ovdje
3. Spis, ovdje

RJEŠENJE O IMENOVANJU ODGOVORNE VODITELJICE IZRADE

Temeljem članka 82. stavak 1. Zakona o prostornom uređenju ("Narodne novine" broj 153/13) **za odgovornu voditeljicu izrade**

NACRTA PRIJEDLOGA V. IZMJENA I DOPUNA PROSTORNOG PLANA UREĐENJA GRADA PETRINJE

imenuje se:

NEDA KAMINSKI - KIRŠ, dipl.ing.arh.

ovlaštena arhitektica urbanistica

Imenovana zadovoljava uvjete iz članka 82. stavak 2. navedenog Zakona.

Ovo rješenje stupa na snagu danom donošenja.

Direktor CPA d.o.o.:

TOMISLAV DOLEČKI, dipl.ing.arh.



CPA
CENTAR ZA PROSTORNO UREĐENJE
I ARHITEKTURU d.o.o. Odranska 2, Zagreb

U Zagrebu, 18. svibnja 2015. godine



REPUBLIKA HRVATSKA

HRVATSKA KOMORA ARHITEKATA

Klasa: UP/I-034-02/16-02/96
Urbroj: 505-04-16-02
Zagreb, 19 travnja 2016.

Hrvatska komora arhitekata odlučujući o zahtjevu, NEDE KAMINSKI-KIRŠ, dipl.ing.arh., iz ZAGREBA, KUKULJEVIĆEVA UL. 10, OIB: 35557773514 u predmetu upisa u Imenik ovlaštenih arhitekata urbanista na temelju članka 26. Zakona o komori arhitekata i komorama inženjera u graditeljstvu i prostornom uređenju (Narodne novine broj 78/15), i članka 37. Statuta Hrvatske komore arhitekata (Narodne novine broj 140/15), po zahtjevu stranke donosi

RJEŠENJE

1. U **Imenik ovlaštenih arhitekata urbanista** upisuje se **NEDA KAMINSKI-KIRŠ**, dipl.ing.arh., iz ZAGREBA, KUKULJEVIĆEVA UL. 10, pod rednim brojem **98**, s danom upisa **19.04.2016.** godine.
2. Upisom u **Imenik ovlaštenih arhitekata urbanista**, **NEDA KAMINSKI-KIRŠ**, dipl.ing.arh., stječe pravo na uporabu strukovnog naziva "**ovlaštena arhitektica urbanistica**" i pravo na obavljanje stručnih poslova temeljem članka 47. Zakona o poslovima i djelatnostima prostornog uređenja i gradnje i članka 48. Statuta Hrvatske komore arhitekata, te pravo na pečat i iskaznicu ovlaštene arhitektice urbanistice.
3. Upisom u Imenik ovlaštenih arhitekata urbanista, NEDA KAMINSKI-KIRŠ, dipl.ing.arh. Komora izdaje pečat i iskaznicu ovlaštene arhitektice urbanistice.
4. Upisnina u iznosu od 1.000,00 kn uplaćena je na račun Hrvatske komore arhitekata.
5. Žalba protiv ovog rješenja ne odgađa njegovo izvršenje.

Obrazloženje

NEDA KAMINSKI-KIRŠ, dipl.ing.arh., iz ZAGREBA, KUKULJEVIĆEVA UL. 10 podnijela je ovom javnopravnom tijelu zahtjev za upis u Imenik ovlaštenih arhitekata urbanista Hrvatske komore arhitekata dana 22.03.2016. godine.

Hrvatska komora arhitekata provela je postupak razmatranja dostavljenog potpunog zahtjeva imenovane sukladno članku 64. st. 2. Zakona o komori arhitekata i komorama inženjera u graditeljstvu i prostornom uređenju i čl. 4. Pravilnika o upisima u imenike, upisnike i evidencije Hrvatske komore arhitekata te je utvrđeno da je NEDA KAMINSKI-KIRŠ:

- upisana u Imenik ovlaštenih arhitekata – stručni smjer ovlaštena arhitektica temeljem rješenja Klasa: UP/I-350-07/91-01/216, Urbroj:314-01-99-1, od 19.07.1999. godine.
- da je položila stručni ispit dana 20.09.1979. godine
- da je završila odgovarajući studij i stekla akademski naziv diplomirani inženjer arhitekture,
- da je stekla odgovarajuće stručno iskustvo,
- da ima prebivalište na teritoriju Republike Hrvatske,
- da protiv nje nije pokrenuta istraga, odnosno da se ne vodi kazneni postupak zbog kaznenog djela koje se vodi po službenoj dužnosti,
- da je uplatila upisninu sukladno Odluci o visini upisnine i članarine Hrvatske komore arhitekata.

NEDA KAMINSKI-KIRŠ, dipl.ing.arh. je prema odredbama Zakona o Hrvatskoj komori arhitekata i inženjera u graditeljstvu bila upisana u Imenik ovlaštenih arhitekata – stručni smjer ovlaštena arhitektica i po toj osnovi obavljala poslove ovlaštene arhitekture.

Prema odredbi čl. 64. st. 2. Zakona o komori arhitekata i komorama inženjera u graditeljstvu i prostornom uređenju imenovana je temeljem stečenih prava upisana u Imenik ovlaštenih arhitekata urbanista.

Temeljem ovako utvrđenog činjeničnog stanja ispunjeni su uvjeti propisani u čl. 27. Zakona o komori arhitekata i komorama inženjera u graditeljstvu i prostornom uređenju i članku 6. Pravilnika o upisima u imenike, upisnike i evidencije Hrvatske komore arhitekata.

NEDA KAMINSKI-KIRŠ, dipl.ing.arh. upisom u Imenik ovlaštenih arhitekata urbanista Hrvatske komore arhitekata od dana 19.04.2016. godine stječe pravo na uporabu strukovnog naziva ovlaštena arhitektica urbanistica, pravo na pečat i iskaznicu, te sva prava i obveze sukladno Zakonu o komori arhitekata i komorama inženjera u graditeljstvu i prostornom uređenju, Zakonu o poslovima i djelatnostima prostornog uređenja i gradnje i Statutu Hrvatske komore arhitekata.

Slijedom ovako utvrđenog činjeničnog stanja zahtjevu je valjalo udovoljiti, te primjenom odredbi Zakona o komori arhitekata i komorama inženjera u graditeljstvu i prostornom uređenju, Zakona o poslovima i djelatnostima prostornog uređenja i Statuta Hrvatske komore arhitekata i gradnje riješiti kao u izreci.

Uputa o pravnom lijeku: Protiv ovog rješenja može se izjaviti žalba Ministarstvu graditeljstva i prostornoga uređenja, u roku od 15 dana od dostave ovog rješenja.

Upravna pristojba po tarifnom broju 1. i 2. Tarife upravnih pristojbi Zakona o upravnim pristojbama (NN br. 8/96, 77/96, 131/97, 68/98, 66/99, 145/99, 30/00, 116/00, 163/03, 17/04, 110/04, 141/04, 150/05, 153/05, 129/06, 117/07, 25/08,

60/08, 20/10, 69/10, 126/11, 112/12, 19/13, 80/13, 40/14, 69/14, 87/14 i 94/14)
naplaćena je i poništena na podnesku.

Predsjednica Hrvatske komore arhitekata
Željka Jurković, dipl.ing.arh.

Jurković



Dostaviti:

1. NEDA KAMINSKI-KIRŠ
2. U Zbirku isprava Komore



CPA
CENTAR ZA PROSTORNO UREĐENJE
I ARHITEKTURU d.o.o.

Na temelju članka 83. Zakona o prostornom uređenju (NN 153/13) izdaje se

IZJAVA ODGOVORNE VODITELJICE IZRADE NACRTA PRIJEDLOGA V. IZMJENA I DOPUNA PROSTORNOG PLANA UREĐENJA GRADA PETRINJE

kojom se potvrđuje da je Nacrt prijedloga V. izmjena i dopuna Prostornog plana uređenja Grada Petrinje izrađen u skladu sa Zakonom o prostornom uređenju (NN 153/13), propisima donesenim na temelju navedenog Zakona i posebnim propisima koji su od utjecaja na prostorno uređenje te da su određene dijelove, odnosno sadržaj predmetnog dokumenta prostornog uređenja izradili stručnjaci odgovarajućih struka.

Odgovorna voditeljica izrade
Nacrta prijedloga V. izmjena i dopuna
Prostornog plana uređenja Grada Petrinje:

NEDA KAMINSKI - KIRŠ, dipl.ing.arh.
ovlaštena arhitektica urbanistica



NEDA KAMINSKI-KIRŠ
dipl.ing.arh.
OVLAŠTENA ARHITEKTICA
URBANISTICA
A-U 98

U Zagrebu, 29. veljače 2016. godine



CPA
CENTAR ZA PROSTORNO UREĐENJE
I ARHITEKTURU d.o.o.



Nositelj izrade:

GRAD PETRINJA

UPRAVNI ODJEL ZA PROSTORNO UREĐENJE,
GRADITELJSTVO I ZAŠTITU OKOLIŠA

V. IZMJENE I DOPUNE PROSTORNOG PLANA UREĐENJA GRADA PETRINJE

MIŠLJENJE O USKLAĐENOSTI PLANA

- **mišljenje Javne ustanove Zavod za prostorno uređenje Sisačko - moslavačke županije (klasa: 350-05/15-02/12, urbroj: 2176-117-03-16-17 od 24. listopada 2016. godine) o usklađenosti V. izmjena i dopuna Prostornog plana uređenja Grada Petrinje sa Prostornim planom Sisačko - moslavačke županije ("Službeni glasnik Sisačko - moslavačke županije", broj 04/01 i 12/10)**
- temeljem članka 107. Zakona o prostornom uređenju (NN 153/13)
-



**JAVNA USTANOVA
ZAVOD ZA PROSTORNO UREĐENJE
SISAČKO-MOSLAVAČKE ŽUPANIJE**
Trg bana J. Jelačića 6, 44 000 Sisak
tel. 044/ 521-008 fax. 044/ 523-223

REPUBLIKA HRVATSKA
SISAČKO-MOSLAVAČKA ŽUPANIJA
2176/06 - GRAD PETRINJA

Primjeno:	25-10-2016		
Klasifikacijski znak:	Org. jed.		
350-02	15-01	02	04
Umožbeni broj:	Pril.	Vrij.	
1176-117-03-16-	-	-	

Klasa: 350-05/15-02/12
Urbroj: 2176-117-03-16-17
Sisak, 24.10.2016.

GRAD PETRINJA
UPRAVNI ODJEL ZA PROSTORNO UREĐENJE,
GRADITELJSTVO I ZAŠTITU OKOLIŠA
I. Gundulića 2, Petrinja

Predmet: Mišljenje o usklađenosti V. Izmjena i dopuna Prostornog plana uređenja Grada Petrinje
- daje se

Veza: Vaš dopis Klasa:350-02/15-01/02, Ur.broj: 2176/06-04/1-16-86 od 13.10.2016.

Na osnovu vašeg zahtjeva, broj gornji, a temeljem članka 107. Zakona o prostornom uređenju („Narodne novine“ 153/13.) dajemo mišljenje na Konačni prijedlog V. Izmjena i dopuna Prostornog plana uređenja Grada Petrinje, te potvrđujemo da je isti usklađen s Prostornim planom Sisačko-moslavačke županije („Službeni glasnik Sisačko-moslavačke županije“ br. 04/01. i 12/10.).

S poštovanjem,

mm

Dostaviti:
1.Naslov
2.Pismohrana,ovdje



RAVNATELJICA

Vesna Stajčić



CPA
CENTAR ZA PROSTORNO UREĐENJE
I ARHITEKTURU d.o.o.



Nositelj izrade:

GRAD PETRINJA

UPRAVNI ODJEL ZA PROSTORNO UREĐENJE,
GRADITELJSTVO I ZAŠTITU OKOLIŠA

V. IZMJENE I DOPUNE PROSTORNOG PLANA UREĐENJA GRADA PETRINJE

MIŠLJENJE O POSTUPKU STRATEŠKE PROCJENE UTJECAJA NA OKOLIŠ

- **mišljenje Upravnog odjela za prostorno uređenje, graditeljstvo i zaštitu okoliša Sisačko - moslavačke županije (klasa: 351-03/16-05/29, urbroj: 2176/01-09-16-2 od 21. listopada 2016. godine)** da je postupak Strateške procjene utjecaja na okoliš V. izmjena i dopuna Prostornog plana uređenja Grada Petrinje proveden sukladno važećim propisima iz područja zaštite okoliša - sukladno članku 71. stavku 3. Zakona o zaštiti okoliša (NN 80/13 i 78/15) i članku 18. Uredbe o strateškoj procjeni utjecaja plana i programa na okoliš (NN 64/08)
-



REPUBLIKA HRVATSKA
SISAČKO-MOSLAVAČKA ŽUPANIJA
Upravni odjel za prostorno uređenje,
graditeljstvo i zaštitu okoliša

S. i A. Radića 36, Sisak
tel: +385 44 540030, 510068
fax: +385 44 524377

KLASA: 351-03/16-05/29
URBROJ: 2176/01-09-16-2

Sisak, 21. listopada 2016.

REPUBLIKA HRVATSKA
SISAČKO-MOSLAVAČKA ŽUPANIJA
2176/01-09-16-2

Prilježeno:	25-10-2016
Klasifikacijski znak	Org. jed.
351-03/15-01/03	04
Uredbeni broj	Pril. VII
Uput 07-03-16-	-

GRAD PETRINJA
Upravni odjel za prostorno
uređenje, graditeljstvo i
zaštitu okoliša
Ivana Gundulića 12
44250 Petrinja

PREDMET: Postupak strateške procjene utjecaja na okoliš V. ID PPU Grada Petrinje

- mišljenje, daje se

Veza Vaš broj: KLASA: 351-03/15-01/03
URBROJ: 2176/06-04/1-16-60 od 14. listopada 2016.

Poštovani,

temeljem Vašeg zahtjeva iz veze, te dostavljene preslike dokumentacije iz provedenog postupka strateške procjene utjecaja na okoliš V. ID PPU Grada Petrinje sukladno članku 71. stavku 3. Zakona o zaštiti okoliša („Narodne novine“, broj 80/13, 78/15) i članku 18. Uredbe o strateškoj procjeni utjecaja plana i programa na okoliš („Narodne novine“, broj 64/08) smatramo da je postupak Strateške procjene utjecaja na okoliš V. ID PPU Grada Petrinje proveden sukladno važećim propisima iz područja zaštite okoliša.

S poštovanjem,

PROČELNICA

Blanka Bobetko-Majstorović, dipl.ing.biol.

DOSTAVITI:

1. Naslovu
2. U spis predmeta



CPA
CENTAR ZA PROSTORNO UREĐENJE
I ARHITEKTURU d.o.o.



Nositelj izrade:

GRAD PETRINJA

UPRAVNI ODJEL ZA PROSTORNO UREĐENJE,
GRADITELJSTVO I ZAŠTITU OKOLIŠA

V. IZMJENE I DOPUNE PROSTORNOG PLANA UREĐENJA GRADA PETRINJE

SADRŽAJ ELABORATA

U V O D

TEKSTUALNI DIO PLANA - ODREDBE ZA PROVEDBU

GRAFIČKI DIO PLANA

PRILOZI PLANA:

- Obrazloženje plana
 - Stručne podloge na kojima se temelje prostorno planska rješenja
 - Popis sektorskih dokumenata i propisa koji su poštivani u izradi Plana
 - Zahtjevi nadležnih javnopravnih tijela za izradu plana
 - Izvješće o javnoj raspravi
 - Izvješće o ponovnoj javnoj raspravi
 - Evidencija postupka izrade i donošenja prostornog plana
 - Sažetak za javnost
-

U V O D

Temeljem članka 86. Zakona o prostornom uređenju (NN 153/13), Gradsko vijeće Grada Petrinje je 24. travnja 2015. godine donijelo Odluku o izradi V. izmjena i dopuna Prostornog plana uređenja Grada Petrinje (objava: "Službeni vjesnik", broj 18/15 od 29. travnja 2015. godine).¹ Odlukom o izradi utvrđen je obuhvat, ciljevi i programska polazišta, način pribavljanja stručnih rješenja, popis javnopravnih tijela koja daju zahtjeve iz područja svog djelokruga, rokovi za izradu, te izvori financiranja.

Temeljni dokument prostornog uređenja koji se mijenja je Prostorni plan uređenja Grada Petrinje ("Službeni vjesnik", broj 30/05, 55/06, 08/08, 13/08, 42/08, 12/11, 17/12, 21/14 i 18/15) koji utvrđuje programske i prostorne postavke za razvoj Grada Petrinje.

Nositelj izrade V. izmjena i dopuna Prostornog plana uređenja Grada Petrinje je Upravni odjel za prostorno uređenje, graditeljstvo i zaštitu okoliša Grada Petrinje.

Izrada i donošenje V. izmjena i dopuna PPUG Petrinje provodi u jedinstvenom postupku sa III. Izmjenama i dopunama Generalnog urbanističkog plana grada Petrinje.

V. izmjenama i dopunama obuhvaćeno je usklađenje PPUG Petrinje sa Zakonom o prostornom uređenju (NN 153/13), stupanjem na snagu kojega se neizgrađeni dijelovi građevinskog područja naselja smatraju neuređenim dijelovima građevinskog područja naselja, na kojim se, sukladno tom zakonu, do donošenja urbanističkog plana uređenja, ne može graditi. Člankom 201. Zakona utvrđena je stoga obveza Grada Petrinje da dopuni prostorni plan uređenja na način da u njemu odredi:

- uređene i neuređene dijelove neizgrađenog dijela građevinskog područja naselja u skladu s pravilima za određivanje neuređenog dijela građevinskog područja naselja propisanim Zakonom;
- neizgrađene dijelove građevinskih područja naselja i izgrađene dijelove tih područja planirane za urbanu preobrazbu u skladu sa Zakonom i utvrđivanje obveze izrade urbanističkog plana uređenja za neuređene dijelove građevinskih područja naselja i područja planirana za urbanu preobrazbu.

V. izmjene i dopune PPUG Petrinje, u skladu sa člankom 4. Odluke o izradi, odnose se i na usklađenje PPUG Petrinje s ostalim u međuvremenu donesenim zakonima i propisima te druge izmjene i dopune koje bi bile rezultat zahtjeva nadležnih javnopravnih tijela te primjedbi sudionika u javnoj raspravi.

V. Izmjene i dopune PPUG Petrinje se izrađuju u skladu s odredbama Zakona o prostornom uređenju (NN 153/13) i Pravilnika o sadržaju, mjerilima kartografskih prikaza, obveznim prostornim pokazateljima i standardu elaborata prostornih planova (NN 106/98, 39/04, 45/04 i 163/04) te drugih zakona i propisa koji uređuju problematiku prostornog uređenja.

Odluka o izradi V. izmjena i dopuna PPUG Petrinje objavljena je u "Službenom vjesniku", te je o njenom donošenju obaviještena javnost na mrežnoj stranici Grada Petrinje i kroz informacijski sustav Ministarstva graditeljstva i prostornoga uređenja.

U skladu s obvezom iz članka 90. Zakona o prostornom uređenju Upravni odjel za prostorno uređenje, graditeljstvo i zaštitu okoliša Grada Petrinje je, kao Nositelj izrade Plana, javnopravnim tijelima određenim posebnim propisima dostavio Odluku o izradi V. izmjena i dopuna PPUG Petrinje s pozivom za dostavu zahtjeva (podaci, planske smjernice i propisani dokumenti).²

¹ Odluka Gradskog vijeća Grada Petrinje o izradi V. izmjena i dopuna Prostornog plana uređenja Grada Petrinje, klasa: 350-02/15-01/02, urbroj: 2176/06-01-15-3 od 24. travnja 2015. godine

² Grad Petrinja, Upravni odjel za prostorno uređenje, graditeljstvo i zaštitu okoliša (dopis klasa: 350-02/15-01/02, urbroj: 2176/06-04/1-15-6 od 18. svibnja 2015. godine)

Podatke, planske smjernice i dokumente iz područja svog djelokruga za potrebe izrade V. izmjena i dopuna PPUG Petrinje u propisanom roku osigurali su:

- MINISTARSTVO ZAŠTITE OKOLIŠA I PRIRODE, Uprava za zaštitu prirode (dopis klasa: 612-07/15-57/217, urbroj: 517-07-2-2-15-2 od 10. lipnja 2015. godine)
- DRŽAVNI ZAVOD ZA ZAŠTITU PRIRODE (dopis klasa: 612-07/15-32/46, urbroj: 366-07-4-15-2 od 16. srpnja 2015. godine)
- MINISTARSTVO UNUTARNJIH POSLOVA, Policijska uprava Sisačko - moslavačka, Služba upravnih i inspekcijskih poslova, Inspektorat unutarnjih poslova (broj: 511-10-06-03-1936/2-15 3/2 od 21. svibnja 2015. godine)
- MINISTARSTVO OBRANE, Uprava za materijalne resurse, Sektor za nekretnine, graditeljstvo i zaštitu okoliša, Služba za graditeljstvo i zaštitu okoliša (dopis klasa: 350-02/15-01/137, urbroj: 512M3-020201-15-3 od 12. lipnja 2015. godine)
- DRŽAVNA UPRAVA ZA ZAŠTITU I SPAŠAVANJE, Područni ured za zaštitu i spašavanje Sisak (dopis klasa: 350-02/15-01/13, urbroj: 543-13-01-15-2 od 20. svibnja 2015. godine)
- Javna ustanova ZAVOD ZA PROSTORNO UREĐENJE SISAČKO - MOSLAVAČKE ŽUPANIJE (dopis klasa: 023-01/15-01/01, urbroj: 2176-117-15-42 od 29. svibnja 2015. godine)
- SISAČKO - MOSLAVAČKA ŽUPANIJA, Upravni odjel za poljoprivredu, šumarstvo i vodno gospodarstvo (dopis klasa: 023-01/15-01/02, urbroj: 2176/01-09-15-126 od 20. svibnja 2015. godine)
- SISAČKO - MOSLAVAČKA ŽUPANIJA, Upravni odjel za zaštitu okoliša i prirode (dopis klasa: 351-01/15-01/10, urbroj: 2176/01-10-15-2 od 29. lipnja 2015. godine)
- SISAČKO - MOSLAVAČKA ŽUPANIJA, Upravni odjel za gospodarstvo, poljoprivredu i komunalne djelatnosti (dopis od 01. srpnja 2015. godine)
- HRVATSKE AUTOCESTE d.o.o. (dopis broj: 4211-100-937/15 od 19. lipnja 2015. godine)
- HŽ INFRASTRUKTURA d.o.o., Razvoj i investicijsko planiranje (dopis broj i znak: 3087/15; 1.3.1 MR od 25. svibnja 2015. godine)
- HAKOM - HRVATSKA REGULATORNA AGENCIJA ZA MREŽNE DJELATNOSTI (dopis klasa: 350-05/15-01/211, urbroj: 376-10/SV-15-2 (HP) od 25. svibnja 2015. godine)
- PLINACRO d.o.o. Sektor korporativnog upravljanja (dopis klasa: PL-09/6073 od 03. lipnja 2015.)
- JANAF - JADRANSKI NAFTAVOD d.d., Sektor razvoja i investicija (dopis broj i znak: veza 1-2.4.-297/15 od 11. lipnja 2015. godine)
- HRVATSKE VODE, VODNOGOSPODARSKI ODJEL ZA SREDNJU I DONJU SAVU (dopis klasa: 350-02/09-01/789, urbroj: 374-21-3-15-34 od 01. lipnja 2015. godine)
- HRVATSKE VODE, VODNOGOSPODARSKI ODJEL ZA SREDNJU I DONJU SAVU, Služba korištenja voda (dopis klasa: 350-02/09-01/789, urbroj: 374-21-2-15-35 od 03. lipnja 2015. godine)
- HRVATSKE ŠUME d.o.o. Uprava šuma podružnica Sisak, Odjel za uređivanje šuma (dopis urbroj: SI-05-SR-14-686/05 od 28. svibnja 2015. godine)
- GRAD SISAK, Upravni odjel za prostorno uređenje i zaštitu okoliša (dopis klasa: 350-05/15-10/45, urbroj: 2176/05-01/3-15-2 od 27. svibnja 2015. godine)
- MJESNI ODBOR SIBIĆ (dopis od 28. svibnja 2015. godine)
- MJESNI ODBOR GRABERJE (dopis od 01. lipnja 2015. godine)

Upravni odjel za prostorno uređenje, graditeljstvo i zaštitu okoliša Grada Petrinje je za potrebe izrade V. izmjena i dopuna PPUG Petrinje pribavio digitalne podloge u novoj kartografskoj projekciji HTRS96/TM:

- digitalnu ortofoto kartu DOF za područje Grada Petrinje.
- digitalni katastarski plan (SHP*, HTRS) - 45 katastarskih općina,
- digitalnu topografsku kartu u mjerilu 1:25.000.

U skladu s Uredbom o informacijskom sustavu prostornog uređenja (NN 115/15), a u svrhu kvalitetnije primjene i povezivanja u informacijski sustav prostornog uređenja, svi kartografski prikazi V. izmjena i dopuna PPUG Petrinje izrađeni su na digitalnim katastarskim podlogama u službenom referentnom koordinatnom sustavu HTRS96/TM.

Temeljem članka 161. Zakona o zaštiti okoliša (NN 80/13, 153/13 i 78/15) i članka 7. Uredbe o strateškoj procjeni utjecaja plana i programa na okoliš (NN 64/08 i 80/13), Upravni odjel za prostorno uređenje, graditeljstvo i zaštitu okoliša Grada Petrinje je proveo postupak Strateške procjene utjecaja na okoliš V. Izmjena i dopuna Prostornog plana uređenja Grada Petrinje.³

Ministarstvo zaštite okoliša i prirode donijelo je rješenje o prihvatljivosti V. izmjena i dopuna Prostornog plana uređenja Grada Petrinje za ekološku mrežu.⁴

Po pribavljanju zahtjeva javnopravnih tijela te analizi programskih postavki iz Odluke o izradi, stručni tim CPA izradio je elaborat:

V. IZMJENE I DOPUNE
PROSTORNOG PLANA UREĐENJA GRADA PETRINJE
- Nacrt Prijedloga plana -

Temeljem članka 95. Zakona o prostornom uređenju Gradonačelnik Grada Petrinje je utvrdio:

V. IZMJENE I DOPUNE
PROSTORNOG PLANA UREĐENJA GRADA PETRINJE
- Prijedlog plana -

i zadužio Upravni odjel za prostorno uređenje, graditeljstvo i zaštitu okoliša Grada Petrinje da objavi i provede javnu raspravu. Člankom 98. Zakona o prostornom uređenju propisan je javni uvid u prijedlog izmjena i dopuna dokumenata prostornog uređenja u trajanju od najmanje 8, ali ne više od 15 dana. Javna rasprava o Prijedlogu V. izmjena i dopuna PPUG Petrinje provedena je u razdoblju od 19. svibnja do 15. lipnja 2016. godine. Tijekom javne rasprave 13. lipnja 2016. godine održano je javno izlaganje.

Na Prijedlog V. izmjena i dopuna PPUG Petrinje tijekom javne rasprave dobivena su mišljenja, suglasnosti, odobrenja i drugi akti javnopravnih tijela određenih posebnim propisima:

- HAKOM - HRVATSKA REGULATORNA AGENCIJA ZA MREŽNE DJELATNOSTI (mišljenje klasa: 350-05/15-01/211, urbroj: 376-10/KČ-16-4 (HP) od 23. svibnja 2016. godine)
- HAC - Hrvatske autoceste d.o.o. za upravljanje, građenje i održavanje autocesta (očitovanje broj: 4211-100-706/16 od 25. svibnja 2016. godine)
- MINISTARSTVO UNUTARNJIH POSLOVA, Policijska uprava Sisačko - moslavačka, Odjel upravnih i inspekcijских poslova, Inspektor za zaštitu od požara i eksploziva (očitovanje upisano u knjigu primjedbi 02. lipnja 2016. god.)
- HŽ INFRASTRUKTURA, Razvoj i investicijsko planiranje (očitovanje broj i znak: 3170/16, 3169/16, 1.3.1. MR od 10. lipnja 2016. godine)
- DRŽAVNA UPRAVA ZA ZAŠTITU I SPAŠAVANJE, Područni ured za zaštitu i spašavanje Sisak (suglasnost klasa: 350-02/16-02/04, urbroj: 543-13-01-16-2 od 13. lipnja 2016. godine)
- HRVATSKE VODE, VODNOGOSPODARSKA ISPOSTAVA ZA MALI SLIV "BANOVINA" (očitovanje klasa: 350-02/09-01/0000790, urbroj: 374-3110-1-16-24 od 14. lipnja 2016. godine)
- PRIVREDA d.o.o. (očitovanja znak: 86-16/EK i znak: 54-16/EK od 15. lipnja 2016. godine)
- HRVATSKE CESTE d.o.o., Sektor za razvoj i strateško planiranje, Odjel za razvoj i planiranje (mišljenje klasa: 350-02/15-1/78, urbroj: 345-211/517-2016-8/TZ od 15. lipnja 2016. godine)

Nakon roka iz objave javne rasprave dobivena su očitovanja:

- MINISTARSTVO ZAŠTITE OKOLIŠA I PRIRODE, Uprava za zaštitu prirode (mišljenje klasa: 612-07/15-57/217, urbroj: 517-07-2-2-16-5 od 17. lipnja 2016. godine)
- MINISTARSTVO OBRANE, Uprava za materijalne resurse, Sektor za nekretnine, graditeljstvo i zaštitu okoliša (očitovanje klasa: 350-02/16-01/95, urbroj: 512M3-020201-16-5 od 24. lipnja 2016. godine)

³ Odluka Gradonačelnika Grada Petrinje o započinjanju postupka Strateške procjene utjecaja na okoliš V. izmjena i dopuna Prostornog plana uređenja Grada Petrinje (klasa: 351-03/15-01/03, urbroj: 2176/06-02-15-01 od 04. studenog 2015. godine)

⁴ MINISTARSTVO ZAŠTITE OKOLIŠA I PRIRODE, Uprava za zaštitu prirode (rješenje klasa: UP/1612-07/15-71/222, urbroj: 517-07-2-2-16-4- od 11. siječnja 2016. godine)

Kako ostala javnopravna tijela nisu dostavila mišljenje, odnosno suglasnost u roku propisanom objavom javne rasprave, u smislu članka 101. Zakona o prostornom uređenju smatra se da je njihovo mišljenje, odnosno suglasnost dano i da je prijedlog Plana izrađen u skladu s danim zahtjevima, odnosno s posebnim propisom i/ili dokumentom.

Upravni odjel za prostorno uređenje, graditeljstvo i zaštitu okoliša Grada Petrinje je, u suradnji s CPA kao stručnim izrađivačem, pripremio Izvješće o javnoj raspravi,⁵ kojim su obrađene sve primjedbe i prijedlozi koje su u propisanom roku dali sudionici u javnoj raspravi. Kako je prihvaćanjem pojedinih primjedbi u javnoj raspravi promijenjena granica građevinskih područja naselja, temeljem članka 104. Zakona o prostornom uređenju provedena je ponovna javna rasprava.

Ponovna javna rasprava o provedena je u razdoblju od 28. rujna do 05. listopada 2016. godine. Tijekom ponovne javne rasprave 05. listopada 2016. godine održano je javno izlaganje.

Tijekom ponovne javne rasprave o Prijedlogu V. izmjena i dopuna PPUG Petrinje dobivena su mišljenja, suglasnosti, odobrenja i drugi akti javnopravnih tijela određenih posebnim propisima:

- HAKOM - HRVATSKA REGULATORNA AGENCIJA ZA MREŽNE DJELATNOSTI (mišljenje klasa: 350-05/15-01/211, urbroj: 376-10/SV-16-6 (HP) od 21. rujna 2016. godine)
- HŽ INFRASTRUKTURA, Razvoj i investicijsko planiranje (očitanje broj i znak: 5472/16 1.3.1. MR od 21. rujna 2016. godine i broj i znak: 5472-1/16 1.3.1. MR od 04. listopada 2016. godine)
- HRVATSKE VODE, VODNOGOSPODARSKA ISPOSTAVA ZA MALI SLIV "BANOVINA" (očitanje klasa: 350-02/09-01/0000790, urbroj: 374-3110-1-16-27 od 04. listopada 2016. godine)
- MINISTARSTVO UNUTARNJIH POSLOVA, Policijska uprava Sisačko - moslavačka, Odjel upravnih i inspeksijskih poslova, Inspektor za zaštitu od požara i eksploziva (očitanje upisano u knjigu primjedbi 04. listopada 2016. godine)
- Vodoopskrba Kupa d.o.o. (očitanje upisano u knjigu primjedbi 02. listopada 2016. godine)

Nakon roka iz objave javne rasprave dobiveno je očitovanje:

- MINISTARSTVO OBRANE, Uprava za materijalne resurse, Sektor za nekretnine, graditeljstvo i zaštitu okoliša (očitanje klasa: 350-02/16-01/95, urbroj: 512M3-020201-16-9 od 11. listopada 2016. god.)
- MINISTARSTVO ZAŠTITE OKOLIŠA I PRIRODE (očitanje klasa: 612-07/15-57/217, urbroj: 517-07-2-2-16-8 od 05. listopada 2015. godine)

Upravni odjel za prostorno uređenje, graditeljstvo i zaštitu okoliša Grada Petrinje je, u suradnji s CPA kao stručnim izrađivačem, pripremio Izvješće o ponovnoj javnoj raspravi.⁶

U skladu s odredbama članka 107. Zakona o prostornom uređenju (NN 153/13), Upravni odjel za prostorno uređenje, graditeljstvo i zaštitu okoliša Grada Petrinje je prije donošenja pribavio mišljenje Javne ustanove Zavod za prostorno uređenje Sisačko - moslavačke županije o usklađenosti V. izmjena i dopuna Prostornog plana uređenja Grada Petrinje sa Prostornim planom Sisačko - moslavačke županije ("Službeni glasnik Sisačko - moslavačke županije", broj 04/01 i 12/10) (mišljenje klasa: 350-05/15-02/12, urbroj: 2176-117-03-16-17 od 24. listopada 2016. godine).

Po provođenju procedure propisane Zakonom o prostornom uređenju, te po prikupljanju posebnim zakonima propisanih suglasnosti i mišljenja, a na prijedlog Gradonačelnika Grada Petrinje

V. IZMJENE I DOPUNE PROSTORNOG PLANA UREĐENJA GRADA PETRINJE

usvojilo je Gradsko vijeće Grada Petrinje na svojoj 28. sjednici, održanoj 04. studenog 2016. godine.

⁵ Izvješće o javnoj raspravi o Prijedlogu V. izmjena i dopuna PPUG-a Petrinje (Grad Petrinja, Upravni odjel za prostorno uređenje, graditeljstvo i zaštitu okoliša - klasa: 350-02/15-01/02 urbroj: 2176/06-04/1-16-60 od 30. lipnja 2016. godine)

⁶ Izvješće o ponovnoj javnoj raspravi o Prijedlogu V. izmjena i dopuna PPUG-a Petrinje (Grad Petrinja, Upravni odjel za prostorno uređenje, graditeljstvo i zaštitu okoliša - klasa: 350-02/15-01/02 ur.broj: 2176/06-04/1-16-80 od 11. listopada 2016. godine)



CPA
CENTAR ZA PROSTORNO UREĐENJE
I ARHITEKTURU d.o.o.



Nositelj izrade:

GRAD PETRIJNA

UPRAVNI ODJEL ZA PROSTORNO UREĐENJE,
GRADITELJSTVO I ZAŠTITU OKOLIŠA

V. IZMJENE I DOPUNE PROSTORNOG PLANA UREĐENJA GRADA PETRIJNE

TEKSTUALNI DIO PLANA - ODREDBE ZA PROVEDBU

REPUBLIKA HRVATSKA
SISAČKO-MOSLAVAČKA ŽUPANIJA
GRAD PETRINJA
GRADSKO VIJEĆE

Na temelju članka 109. i 113. Zakona o prostornom uređenju ("Narodne novine", broj 153/13), Odluke o izradi V. izmjena i dopuna Prostornog plana uređenja Grada Petrinje ("Službeni vjesnik", broj 18/15) i članka 36. stavka 1. točke 24. Statuta Grada Petrinje ("Službeni vjesnik", broj 14/13 i 52/14), Gradsko vijeće Grada Petrinje na 28. sjednici održanoj 04. studenoga 2016. godine donijelo je

ODLUKU
o donošenju V. izmjena i dopuna
Prostornog plana uređenja Grada Petrinje

I. OPĆE ODREDBE

Članak 1.

Ovom Odlukom donose se V. izmjene i dopune Prostornog plana uređenja Grada Petrinje ("Službeni vjesnik", broj 30/05, 55/06, 08/08, 13/08, 42/08, 12/11, 17/12, 21/14 i 18/15), u nastavku teksta: V. izmjene i dopune PPUG Petrinje.

Članak 2.

(1) Elaborat pod nazivom "V. izmjene i dopune Prostornog plana uređenja Grada Petrinje" izradila je tvrtka Centar za prostorno uređenje i arhitekturu d.o.o. iz Zagreba, registrirana za obavljanje svih stručnih poslova prostornog uređenja.

(2) Sastavni dio ove Odluke je elaborat iz stavka 1. ovog članka koji se sastoji od:

1. TEKSTUALNI DIO PLANA
2. GRAFIČKI DIO PLANA - kartografski prikazi:
 1. KORIŠTENJE I NAMJENA POVRŠINA u mj. 1:25.000
 2. INFRASTRUKTURNI SUSTAVI u mj. 1:25.000
 3. UVJETI ZA KORIŠTENJE, UREĐENJE I ZAŠTITU PROSTORA u mj. 1:25.000
 4. GRAĐEVINSKA PODRUČJA NASELJA u mj. 1:5.000
 - 4.1. List Lekenik 42
 - 4.2. List Lekenik 43
 - 4.3. List Pokupsko 10
 - 4.4. List Sisak 1
 - 4.5. List Sisak 2
 - 4.6. List Sisak 3
 - 4.7. List Sisak 4
 - 4.8. List Sisak 5
 - 4.9. List Pokupsko 19
 - 4.10. List Pokupsko 20
 - 4.11. List Sisak 11
 - 4.12. List Sisak 12
 - 4.13. List Sisak 13
 - 4.14. List Sisak 14
 - 4.15. List Sisak 15
 - 4.16. List Sisak 16
 - 4.17. List Sisak 17
 - 4.18. List Sisak 18
 - 4.19. List Pokupsko 30
 - 4.20. List Sisak 21
 - 4.21. List Sisak 22
 - 4.22. List Sisak 23
 - 4.23. List Sisak 24
 - 4.24. List Sisak 25
 - 4.25. List Sisak 26
 - 4.26. List Sisak 27
 - 4.27. List Sisak 28
 - 4.28. List Sisak 31
 - 4.29. List Sisak 32
 - 4.30. List Sisak 33
 - 4.31. List Sisak 34
 - 4.32. List Sisak 35
 - 4.33. List Sisak 36
 - 4.34. List Sisak 41
 - 4.35. List Sisak 42
 - 4.36. List Sisak 43
 - 4.37. List Sisak 44
 - 4.38. List Sisak 45
 - 4.39. List Sisak 46
 - 4.40. List Sisak 47
 - 4.41. List Sisak 48
 - 4.42. List Sisak 49
 - 4.43. List Vlahović 3
 - 4.44. List Vlahović 4
 - 4.45. List Vlahović 5
 - 4.46. List Vlahović 6
 - 4.47. List Vlahović 7
 - 4.48. List Vlahović 8
 - 4.49. List Vlahović 9
 - 4.50. List Vlahović 13
 - 4.51. List Vlahović 14
 - 4.52. List Vlahović 15
 - 4.53. List Vlahović 16
 - 4.54. List Vlahović 17
 - 4.55. List Vlahović 18
 - 4.56. List Vlahović 24
 - 4.57. List Vlahović 25
 - 4.58. List Vlahović 26
 - 4.59. List Vlahović 27
 - 4.60. List Vlahović 36
 - 4.61. List Zrin 5
 - 4.62. List Zrin 6
 - 4.63. List Zrin 15
 - 4.64. List Zrin 16

3. PRILOZI PLANA

Članak 3.

Svi kartografski prikazi u elaboratu Prostornog plana uređenja Grada Petrinje ("Službeni vjesnik", broj 30/05, 55/06, 08/08, 13/08, 42/08, 12/11, 17/12, 21/14 i 18/15), u cijelosti se zamjenjuju odgovarajućim kartografskim prikazima iz elaborata "V. izmjene i dopune Prostornog plana uređenja Grada Petrinje" iz članka 2. ove Odluke.

II. ODREDBE ZA PROVEDBU

Članak 4.

(1) U članku 7. Odluke o donošenju Prostornog plana uređenja Grada Petrinje ("Službeni vjesnik", broj 30/05, 55/06, 08/08, 13/08, 42/08, 12/11, 17/12, 21/14 i 18/15) stavak 1. se briše.

(2) Stavci 2. i 3. postaju novi stavci 1. i 2.

Članak 5.

U članku 8. riječ: "izdavanja" zamjenjuju se riječi: "utvrđivanja".

Članak 6.

U članku 12. dodaje se novi stavak 5. koji glasi:

"(5) Iznimno na regulacijskom pravcu ili na udaljenosti manjoj od 5,0 m od regulacijskog pravca nerazvrstane ceste može se izgraditi samo garaža ili nadstrešnica za parkiranje osobnog vozila, ali samo pod uvjetom da je preglednost na tom dijelu ceste takva da korištenje garaže ili nadstrešnice ne ugrožava promet."

Članak 7.

(1) U članku 13. u stavku 1. u alineji 2. iza riječi: "stolarije" dodaje se zarez i riječi: "proizvodnja ostalih proizvoda od drva".

(2) U stavku 3. iza riječi: "mogu se graditi samo" dodaju se riječi: "u skladu s odredbama posebnih propisa i".

Članak 8.

(1) U članku 14. u stavku 1. u alineji 1. zarez i riječi: "ljetne kuhinje" se brišu.

(2) U stavku 1. u alineji 2. iza riječi: "kunićnjaci i sl." dodaju se riječi: "u funkciji obiteljskog poljoprivrednog gospodarstva".

(3) U stavku 3. iza riječi: "Grada Petrinje" dodaje se zarez i riječi: "ako nije drugačije propisano ovim Odredbama,". Broj: "50" zamjenjuje se brojem: "10".

Članak 9.

U članku 16. iza riječi: "drvarnice" dodaje se zarez i riječi: "ljetne kuhinje".

Članak 10.

U članku 18. u stavku 4. iza riječi: "gradnja manjih" dodaje se riječ: "prizemnih". Iza riječi: "3.000 m², a ukupna" dodaju se riječi: "građevinska bruto".

Članak 11.

(1) U članku 20. u stavku 1. u alineji 2. riječ: "niske" se briše.

(2) U stavku 2. iza riječi: "stambene jedinice" dodaje zarez i riječi: "te najviše tri poslovne jedinice".

Članak 12.

Članak 21. se briše.

Članak 13.

- (1) U članku 23. u stavku 1. iza riječi: "Veličine" dodaje se riječ: "novih".
- (2) U tablici u stavku 1. stupac 5. s oznakom: "minimalna izgrađenost građevne čestice" se briše.

Članak 14.

- (1) U članku 24. u stavku 1. iza riječi: "Veličine" dodaje se riječ: "novih".
- (2) U tablici u stavku 1. stupac 5. s oznakom: "minimalna izgrađenost građevne čestice" se briše.

Članak 15.

Članak 27. se briše.

Članak 16.

U članku 29. u stavku 2. riječi: "ne mogu biti manje od jednosobnog stana veličine 40,0 m² i" se brišu.

Članak 17.

- (1) U članku 35. stavak 3. se briše.
- (2) Stavci 4., 5. i 6. postaju novi stavci 3., 4. i 5.
- (3) Dodaje se novi stavak 6. koji glasi:
"(6) Iznimno, ako je na građevinskoj čestici prethodno položena komunalna ili druga infrastruktura, u skladu s posebnim uvjetima nadležnog javnopravnog tijela, moguće je odrediti i drugačiji položaj i udaljenost od regulacijskog pravca nove građevine."

Članak 18.

- (1) U članku 36. u stavku 3. iza riječi: "Kada se uz vodotok osniva" dodaje se riječ: "nova".
- (2) Dodaje se novi stavak 4. koji glasi:
"(4) Iznimno, udaljenost iz prethodnog stavka može biti i manja, ali isključivo u skladu s vodopravnim uvjetima Hrvatskih voda."

Članak 19.

U članku 37. u stavku 2. iza riječi "najviše 1,0 m od međe" dodaje se točka. Zarez i riječi "pod uvjetom:" se brišu. Alineje 1. i 2. se brišu.

Članak 20.

Iza članka 37. dodaje se novi članak 37.a. koji glasi:

"Članak 37.a.

Na dijelu građevine koja je na udaljenosti manjoj od 3,0 m od javnih prometnih površina (ulica, trg), javnog parka i slično mogu se projektirati i izvoditi otvori."

Članak 21.

- (1) U članku 42. u stavku 1. iza riječi: "mogu se graditi" dodaju se riječi: "i gospodarske i poslovne, te".
- (2) U stavku 1. alineja 3. mijenja se i glasi:
"- na međi ili na udaljenosti manjoj od 1,0 m od međe, uz uvjet da zadovoljavaju ovim odredbama propisane uvjete o udaljenosti od ruba građevne čestice, otvorima, vatrootpornosti te odvodnji krovne vode i snijega i uz obaveznu pismenu suglasnost susjeda."
- (3) Stavak 4. mijenja se i glasi:
"(4) Na građevnoj čestici moguća je temeljem posebnog propisa o jednostavnim građevinama gradnja najviše do tri nadstrešnice pojedinačne površine do 15,0 m². Iznimno, uz ugostiteljske građevine moguće je graditi i više od tri nadstrešnice pojedinačne površine do 15,0 m². Gradnja većih nadstrešnica moguća je u skladu s posebnim zakonom o gradnji."

Članak 22.

(1) U članku 50. stavak 1. mijenja se i glasi:

"(1) Potkrovljem se smatra dio građevine čiji se prostor nalazi iznad zadnjega kata i neposredno ispod kosog ili zaobljenog krova, čija visina nadozida ne može biti viša od 1,2 m. Iznimno, izvan gabarita potkrovlja mogu se izvoditi pojedini elementi građevine kao dimnjaci, požarni zidovi i slično."

(2) Stavak 3. se briše.

(3) U stavku 4. koji postaje novi stavak 3. riječi: "u skladu s odredbama posebnog propisa" zamjenjuju se riječima: "u smislu ove Odluke".

(4) Dodaje se novi stavak 4. koji glasi:

"(4) Tavan je u smislu ove Odluke neobrađeni (neuređeni) prostor bez namjene koji se nalazi između zadnjega kata i kosog krovništva."

Članak 23.

(1) U članku 51. stavak 4. se briše.

(2) Stavak 5. postaje novi stavak 4.

Članak 24.

(1) U članku 53. stavak 2. mijenja se i glasi:

"(2) Prizemlje je dio građevine čiji se prostor nalazi neposredno na površini, odnosno najviše 1,5 m iznad konačno uređenog i zaravnanog terena mjereno na najnižoj točki uz pročelje građevine ili čiji se prostor nalazi iznad podruma i/ili suterena (ispod poda kata ili krova)."

(2) Dodaju se novi stavci 3., 4. i 5. koji glase:

"(3) Kat je dio građevine čiji se prostor nalazi između dva stropa iznad prizemlja.

(4) Suteran je dio građevine čiji se prostor nalazi ispod poda prizemlja i ukopan je do 50% svog volumena u konačno uređeni i zaravnani teren uz pročelje građevine, odnosno najmanje jednim svojim pročeljem je izvan terena.

(5) Podrum je dio građevine koji je potpuno ukopan ili je ukopan više od 50% svoga volumena u konačno uređeni zaravnani teren i čiji se prostor nalazi ispod poda prizemlja, odnosno suterena."

Članak 25.

U članku 55. u stavku 6. broj: "2,0" zamjenjuje se brojem: "2,2".

Članak 26.

(1) U članku 56. u stavku 1. u alineji 1. broj: "10,0" zamjenjuje se brojem: "12,5". U alineji 2. broj: "6,0" zamjenjuje se brojem: "7,5". Alineja 4. se briše.

(2) Stavak 2. mijenja se i glasi:

"(2) Iznimno, u izgrađenim dijelovima građevnih područja naselja udaljenost od državnih i županijskih cesta može biti i manja u skladu s lokalnim uvjetima (postojeće ograde u uličnom potezu), ali isključivo uz suglasnost tijela odnosno pravne osobe koja tom cestom upravlja."

Članak 27.

U članku 66. u stavku 2. riječi: "detaljnim planom" zamjenjuju se riječima: "provedbenim dokumentom prostornog".

Članak 28.

(1) U članku 68. stavci 2. i 3. se brišu.

(2) Stavak 4. postaje novi stavak 2.

Članak 29.

(1) U članku 75. stavak 4. se briše.

(2) Stavak 5. postaje novi stavak 4.

Članak 30.

- (1) U članku 77. u stavku 1. alineje 4. i 6. se brišu.
- (2) Alineja 5. postaje nova alineja 4.

Članak 31.

- (1) U članku 78. u stavku 1. alineja 3. se briše.
- (2) Dodaju se novi stavci 7. i 8. koji glase:

"(7) Eksploatacija geotermalne vode u svrhu korištenja akumulirane topline u energetske svrhe vrši se u skladu s odredbama zakona o rudarstvu i posebnih propisa.

(8) Moguće je korištenje geotermalnih potencijala za potrebe poljoprivrednih gospodarstava (zagrijavanje obradivih površina, grijanje staklenika, grijanje tla i/ili zraka i drugo), pri čemu je moguća gradnja samo jedne bušotine po poljoprivrednom gospodarstvu i to isključivo za potrebe registrirane poljoprivredne djelatnosti."

Članak 32.

- (1) U članku 82. u stavku 1. zarez i riječi: "kapaciteta preko 50 uvjetnih grla" se brišu.
- (2) U tablici u stavku 5. u prvom stupcu riječi: "51 - 100" zamjenjuju se riječima: "do 100".
- (3) U stavku 12. riječi: "alternativne odnosno" se brišu.

Članak 33.

U članku 86. stavak 1. mijenja se i glasi:

"(1) Spremište ili skladište za voće može se graditi neposredno nakon podizanja voćnjaka čija površina nije manja od 2.000 m²."

Članak 34.

- (1) U članku 88. u stavku 5. riječi: "i gospodarske pretežito poslovne" se brišu.
- (2) U stavku 6. riječi: "male hidroelektrane" zamjenjuju se riječima: "mini hidroelektrane".

Članak 35.

U članku 89. u stavku 3. u alineji 3. briše se točka i dodaje se nova alineja 4. koja glasi:

"- gospodarska namjena - pretežito komunalno - servisna."

Članak 36.

(1) U članku 90. u stavku 1. u alineji 2. podalineja 2. se briše. Podalineja 3. postaje nova podalineja 2.

(2) U stavku 2. iza riječi: "Manji proizvodni sadržaji" dodaju se riječi: "koji ne ugrožavaju okoliš i ostale funkcije u naselju".

(3) Dodaje se novi stavak 3. koji glasi:

"(3) Na području obuhvata GUP-a grada Petrinje gradnja novih i rekonstrukcija postojećih pilana moguća je samo u zonama gospodarske pretežito proizvodne namjene i u skladu s odredbama posebnih propisa."

Članak 37.

U članku 95. dodaje se novi stavak 5. koji glasi:

"(5) Iznimno, omogućuje se priključak poljoprivrednog gospodarstva na pristupni put najmanje širine 4,5 m (za dvije vozne trake), odnosno 2,75 m (za jednu voznu traku)."

Članak 38.

Iza članka 99.a. dodaje se novi članak 99.b. koji glasi:

"Članak 99.b.

"(1) U kontaktnoj zoni naselja Brest Pokupski planirano je izdvojeno građevinsko područje ugostiteljsko - turističke namjene Mlinski kamen u kojemu se, uz ugostiteljsko turističke i športsko - rekreacijske i sadržaje, mogu graditi i građevine u funkciji seoskog turizma, što uključuje gradnju gospodarskih građevina za najviše 50 uvjetnih grla sa pratećim sadržajima.

(2) U zoni ugostiteljsko - turističke namjene Mlinski kamen gradnja se može vršiti samo na temelju provedbenog dokumenta prostornog uređenja (UPU-19)."

Članak 39.

U članku 103. u stavku 1. iza riječi: "vjerske građevine i sl." dodaje se zarez i riječi: "pri čemu visina zvonika ne smije biti viša od visine zvonika župne crkve sv. Lovre u Petrinji".

Članak 40.

U članku 104. dodaje se novi stavak 4. koji glasi:

"(4) Iznimno, građevine javne i društvene namjene koje se grade na području kulturno - povijesne cjeline grada Petrinje (zona A i zona B) mogu se graditi na međi, te kao ugrađene ili poluugađene građevine, ali isključivo na temelju posebnog mišljenja nadležnog Konzervatorskog odjela. Građevine se mogu graditi na međi samo uz pismenu suglasnost susjeda."

Članak 41.

U članku 116. dodaje se novi stavak 3. koji glasi:

"(3) Iznimno, izgrađenost građevne čestice predškolske ustanove, osnovne ili srednje škole i udaljenost navedenih javnih sadržaja od postojećih građevina na području kulturno - povijesne cjeline grada Petrinje (zona A i zona B) mogu biti i manje od propisanih ovim člankom ali isključivo na temelju posebnog mišljenja nadležnog Konzervatorskog odjela te uz suglasnost nadležnog ministarstva o zadovoljenju posebnih prostornih standarda."

Članak 42.

U članku 127. u stavku 1. u alineji 3. riječ: "alternativni" zamjenjuje se riječi: "obnovljivi".

Članak 43.

(1) U članku 129. u stavku 2. u alineji a) "pravci državnog značaja na kojima se planira gradnja novih cesta" u podalineji 3. riječi: "s odvojkom Karlovac - Gvozd - Glina" se brišu.

(2) Dodaje se novi stavak 5. koji glasi:

"(5) Osim cestovnih prometnica iz stavka 1. i 2. ovog članka planira se izgradnja obilaznica naselja (naselje Gora, po potrebi i druga naselja), uređenje kritičnih dionica i korekcije postojećih trasa cestovnih prometnica, te rekonstrukcija svih nerazvrstanih cesta čije je održavanje u nadležnosti Grada Petrinje."

Članak 44.

U članku 130. dodaje se novi stavak 8. koji glasi:

"(8) Na postojećim javnim cestama moguća je gradnja raskrižja sa kružnim tokom prometa (rotora) u skladu s posebnim uvjetima tijela odnosno pravne osobe koja tom cestom upravlja i odredbama posebnih propisa."

Članak 45.

U članku 133. dodaje se novi stavak 2. koji glasi:

"(2) Prometnom površinom u smislu ove Odluke smatra se površina javne namjene, površina u vlasništvu vlasnika građevne čestice ili površina na kojoj je osnovano pravo služnosti prolaza u svrhu pristupa do građevne čestice."

Članak 46.

(1) U članku 134. dodaje se novi stavak 5. koji glasi:

"(5) Iznimno, u izgrađenim dijelovima građevinskih područja prigradskih naselja omogućuje se priključak obiteljskih stambenih građevina na prometnu površinu najmanje širine 4,5 m (za dvije vozne trake), odnosno 2,75 m (za jednu voznu traku)."

(2) Stavci 5., 6. i 7. postaju novi stavci 6., 7. i 8.

Članak 47.

(1) U članku 147. u stavku 2. riječi: "biciklističko - pješačkih staza uz sve državne ili županijske ceste koje prolaze naseljima" zamjenjuju se riječima: "biciklističkih i/ili pješačkih staza uz sve javne i ostale ceste prema mjesnim prilikama i potrebama".

(2) Dodaje se novi stavak 3. koji glasi:

"(3) U cilju razvoja turizma moguće je uređenje biciklističkih staza duž obala rijeka Kupe i Petrinjčice i u drugim područjima u skladu s posebnim programima razvoja turizma za područje Grada Petrinje."

Članak 48.

(1) U članku 150. u stavku 1. riječi: "(oznaka pruge L217), koja je zbog razaranja u domovinskom ratu trenutno izvan funkcije" se brišu.

(2) Stavak 2. se briše.

(3) U stavku 3. koji postaje novi stavak 2. riječi: "Sisak - Petrinja - Hrastovica" zamjenjuju se riječima: "Sisak Caprag - Petrinja".

(4) Dodaje se novi stavak 3. koji glasi:

"(3) Za izgradnju građevina, postrojenja, uređaja i svih vrsta vodova za potrebe vanjskih korisnika u zaštitnom pružnom pojasu potrebno je u skladu s odredbama posebnog propisa zatražiti posebne uvjete gradnje od HŽ Infrastrukture d.o.o."

Članak 49.

U članku 154. u stavku 1. riječi: "3 poštanska ureda (Petrinja, Mošćenica i Jabukovac)" zamjenjuju se riječima: "poštanski uredi u Petrinji i Mošćenici".

Članak 50.

U članku 157. u stavku 14. u alineji 7. riječ: "alternativnog" zamjenjuje se riječi: "obnovljivog".

Članak 51.

U članku 159. u stavku 1. u alineji 1. riječ: "alternativni" zamjenjuje se riječi: "obnovljivi".

Članak 52.

U članku 163. u stavku 6. iza riječi: "vjetroelektrane" dodaje se zarez i riječi: "mini hidroelektrane".

Članak 53.

U naslovu ispred članka 166. riječ: "Alternativni" zamjenjuje se riječi: "Obnovljivi".

Članak 54.

(1) U članku 166. u stavku 1. riječ: "alternativnih" zamjenjuje se riječi: "obnovljivih". Rečenica: "Pod alternativnim se izvorom energije smatra svaki oblik energije koji je jeftiniji i kojim se djelomično ili u potpunosti zamjenjuju fosilna goriva i električna energija ili se mijenjaju njihovi udjeli u ukupnoj potrošnji energije objekta pri čemu se prednost daje obnovljivim izvorima energije." se briše.

(2) U stavku 5. riječi: "alternativnog (obnovljivog)" zamjenjuju se riječi: "obnovljivog".

(3) U stavku 6. u alineji 2. riječ: "alternativnih" zamjenjuje se riječi: "obnovljivih".

(4) U stavku 7. iza riječi: "1 MW" dodaje se zarez i riječi: "a iznimno i više ali isključivo u skladu s posebnim uvjetima prema posebnim propisima".

(5) U stavku 10. iza riječi: "hidroelektrane" dodaju se riječi: "mini hidroelektrane,".

Članak 55.

(1) U članku 172. u stavku 1. zarez i riječi: "zatvarajući vodoopskrbni prsten u Farkašiću" se brišu.

(2) Dodaje se novi stavak 3. koji glasi:

"(3) Kod izgradnje novih ili rekonstrukcije postojećih građevina za javnu vodoopskrbu trase, koridori i površine određeni ovim planom mogu se mijenjati radi prilagodbe tehničkim rješenjima, imovinsko - pravnim odnosima i stanju na terenu. Promjene ne mogu biti takve da onemoguće izvedbu cjelovitog rješenja predviđenog ovim planom."

Članak 56.

(1) U članku 173. stavak 1. se briše.

(2) Stavci 2., 3., 4., 5. i 6. postaju novi stavci 1., 2., 3., 4. i 5.

(3) Dodaje se novi stavak 6. koji glasi:

"(6) U zonama sanitarne zaštite vodocrpilišta i izvorišta provode se zaštitne mjere i uvjeti gradnje, uređivanja i korištenja prostora propisani posebnim odlukama koje donosi Grad Petrinja. Izmjene postojećih i donošenje novih Odluka o sanitarnoj zaštiti vodocrpilišta i izvorišta ne smatraju se izmjenom ovog plana."

Članak 57.

(1) U članku 175. u stavku 2. dodaje se rečenica koja glasi: "Otpadne vode naselja Mošćenica, Nova Drenčina i Selište priključuju se na sustav odvodnje grada Petrinje."

(2) U stavku 4. dodaje se rečenica koja glasi: "Iznimno, lokalni sustavi odvodnje pojedinih naselja mogu biti spojeni na vlastiti uređaj za pročišćavanje čija će lokacija biti određena projektom dokumentacijom u skladu s odredbama posebnih propisa."

(3) U stavku 5. riječi: "gravitacijske i/ili tlačne" zamjenjuju se riječima: "gravitacijske, tlačne i/ili tlačno-gravitacijske".

Članak 58.

U članku 176. u stavku 2. riječi: "s ispustom u rijeku Kupu" se brišu.

Članak 59.

(1) U članku 177. dodaje se novi stavak 6. koji glasi:

"(6) U skladu sa Planom navodnjavanja Sisačko - moslavačke županije planirana je gradnja akumulacija za navodnjavanje poljoprivrednih površina. Lokacije akumulacija i obuhvat navodnjavanih površina konačno će se odrediti projektom dokumentacijom."

(2) Stavci 6. i 7. postaju novi stavci 7. i 8.

(3) Dodaju se novi stavci 9., 10., 11. i 12. koji glase:

"(9) Radi očuvanja i održavanja regulacijskih i zaštitnih te drugih vodnih građevina i sprječavanja pogoršanja vodnog režima, zabranjeno je:

- podizati zgrade i druge objekte na udaljenosti manjoj od 10,0 m od ruba vodotoka ili kanala,
- obrađivati zemlju te obavljati druge radnje kojima se mogu oštetiti građevine za osnovnu melioracijsku odvodnju ili poremetiti njihovo namjensko funkcioniranje do udaljenosti od 5,0 m od ruba tih građevina,
- obrađivati zemlju te obavljati druge radnje kojima se mogu oštetiti građevine za detaljnu odvodnju ili poremetiti njihovo namjensko funkcioniranje do udaljenosti od 3,0 m od ruba tih građevina.

(10) Odstupanja od ograničenja iz prethodnog stavka moguća su isključivo uz suglasnost Hrvatskih voda i pod uvjetima propisanim posebnim zakonom o vodama.

(11) Za gradnju građevina te za korištenje i uređivanje vodotoka, vodnih površina i vodnih resursa investitor je obavezan ishoditi vodopravne uvjete u skladu sa Planom upravljanja vodama i odredbama posebnih propisa.

(12) Za gradnju u neizgrađenim dijelovima građevinskih područja u udaljenosti 50,0 m od ruba vodotoka I. reda (Kupa, Petrinjčica) za koje PPUG-om nije predviđena izgradnja zaštitnih hidrotehničkih objekata investitor je obavezan ishoditi vodopravne uvjete u skladu sa Planom upravljanja vodama i odredbama posebnih propisa."

(4) Stavci 8., 9., 10., 11., 12. i 13. postaju novi stavci 13., 14., 15., 16., 17. i 18.

Članak 60.

U članku 179. stavak 2. se briše.

Članak 61.

(1) U članku 181. u stavku 1. u alineji 1. riječ: "kao" se briše.

(2) Alineja 2. mijenja se i glasi:

"- značajni krajobraz Kotar - Stari gaj."

(3) Stavak 3. mijenja se i glasi:

"(3) Značajni krajobraz je prirodni ili kultivirani predjel velike krajobrazne vrijednosti i bioraznolikosti. U značajnom krajobrazu dopušteni su samo oni zahvati i djelatnosti koje ne narušavaju obilježja zbog kojih je proglašen."

(4) U stavku 6. riječ: "očuvanja" zamjenjuje se riječima: "zaštite prirode".

(5) U stavku 6. alineje 1., 2., 3. i 4. mijenjaju se i glase:

- sve građevinske zahvate planirati na način da ne uzrokuju gubitak rijetkih i ugroženih stanišnih tipova te gubitak staništa strogo zaštićenih biljnih i životinjskih svojti,
- prilikom ozelenjavanja koristiti autohtone biljne vrste, a postojeće elemente autohtone flore u najvećoj mogućoj mjeri integrirati u krajobrazno uređenje,
- štititi područja prirodnih vodotoka kao ekološki vrijedna područja te spriječiti njihovo onečišćenje,
- očuvati raznolikost staništa na vodotocima i povoljnu dinamiku voda,"

(6) U stavku 6. dodaju se nove alineje 5., 6., 7. i 8. koje glase:

- obalu rijeke Kupe sačuvati u prirodnom stanju na način da se ne izvode zahvati koji mogu negativno utjecati na ciljne vrste i staništa ekološke mreže i njezinog prirodnog stanja,
- očuvati biološke vrste značajne za stanišni tip i ne unositi strane (alohtone) vrste,
- u najvećoj mogućoj mjeri očuvati postojeće krajobrazne vrijednosti,
- osigurati pročišćavanje otpadnih voda."

Članak 62.

U članku 184. dodaju se novi stavci 6. i 7. koji glase:

"(6) Elemente krajobraza u krajobrazno vrijednim područjima treba štititi u cijelosti, pri čemu posebno mjesto zauzimaju raznovrsni ekološki sustavi i stanišni tipovi, u kombinaciji s elementima ruralnog krajobraza, formiranima u uvjetima lokalnih tradicija korištenja prostora u različitim gospodarskim i povijesnim okolnostima. U planiranju je potrebno provoditi interdisciplinarna istraživanja temeljena na vrednovanju svih krajobraznih sastavnica, naročito prirodnih i kulturno-povijesnih vrijednosti unutar granica obuhvata plana.

(7) U krajobrazno vrijednim područjima u svrhu očuvanja karakterističnih prirodnih značajki je potrebno:

- sačuvati ih od prenamjene te unaprjeđivati njihove prirodne vrijednosti i posebnosti u skladu s okolnim prirodnim uvjetima i osobitostima da se ne bi narušila prirodna krajobrazna slika,
- uskladiti i prostorno organizirati različite interese,
- posebno ograničiti i pratiti građevinsko zauzimanje neposredne obale vodotoka,
- izbjegavati raspršenu izgradnju po istaknutim reljefnim uzvisinama, obrisima i vrhovima,
- izgradnju izvan granica građevinskog područja kontrolirati u veličini gabarita i izbjegavati takvu izgradnju uz zaštićene ili vrijedne krajobrazne pojedinačne elemente,
- štititi značajnije vizure od zaklanjanja izgradnjom,
- planirane koridore infrastrukture (prometna, elektrovodovi i sl.) izvoditi duž prirodne reljefne morfologije."

Članak 63.

Članak 185. mijenja se i glasi:

"(1) Na području Grada Petrinje nalaze se slijedeća područja Nacionalne ekološke mreže RH (Ekološka mreža Europske unije NATURA 2000) značajna za vrste i stanične tipove (POVS):

- Petrinjčica (oznaka područja HR2000459)
- Kupa (oznaka područja HR2000642)
- Špilja kod Šušnjara (oznaka područja HR2001193)
- Zrinska gora (oznaka područja HR2001356)
- Područje uz Maju i Bručinu (oznaka područja HR2001387)

(2) Osnovne mjere i način njihove provedbe za očuvanje ciljnih vrsta i stanišnih tipova područja ekološke mreže propisane su posebnim propisima.

(3) Za planirane zahvate koji sami ili sa drugim zahvatima mogu imati značajan utjecaj na ciljeve očuvanja i cjelovitost područja ekološke mreže iz stavka 1. ovog članka, potrebno je sukladno posebnom propisu provesti postupak ocjene prihvatljivosti za ekološku mrežu. Od zahvata koji mogu imati negativan utjecaj na područja ekološke mreže posebice treba izdvojiti eventualno planirane radove regulacije vodotoka, centre za gospodarenje otpadom, intenzivno širenje i/ili formiranje novih građevinskih područja, obuhvatne infrastrukturne projekte/koridore, hidrotehničke melioracijske zahvate i slično."

Članak 64.

Iza članka 185. dodaje se novi članak 185.a. koji glasi:

"Članak 185.a.

Mjere zaštite za ugrožena i rijetka staništa na području Grada Petrinje obuhvaćaju za:

Površinske kopnene vode i močvarna staništa:

- očuvati vodena i močvarna staništa u što prirodnijem stanju a prema potrebi izvršiti revitalizaciju; na područjima isušenim zbog regulacije vodotoka odrediti mjesta za prokope kojima bi se osiguralo povremena plavljenje okolnih područja;
- osigurati povoljnu, ekološki prihvatljivu, količinu vode u vodenim i močvarnim staništima koja je nužna za opstanak staništa i njihovih značajnih bioloških vrsta;
- očuvati povoljna fizikalno - kemijska svojstva vode ili ih poboljšati;
- održavati povoljni režim voda za očuvanje močvarnih staništa;
- očuvati povoljni sastav mineralnih i hranjivih tvari u vodi i tlu močvarnih staništa;
- očuvati raznolikost staništa na vodotocima i povoljnu dinamiku voda (meandriranje, prenošenje nanosa, povremeno prirodno poplavljanje rukavaca i dr.);
- očuvati povezanost vodnoga toka;
- očuvati biološke vrste značajne za stanišni tip; ne unositi strane (alohtone) vrste i genetski modificirane organizme;
- izbjegavati utvrđivanje obala, regulaciju vodotoka, kanaliziranje i promjene vodnog režima vodenih i močvarnih staništa ukoliko to nije neophodno za zaštitu života ljudi i naselja;
- u zaštiti od štetnog djelovanja voda dati prednost korištenju prirodnih retencija i vodotoka kao prostora za zadržavanje poplavnih voda odnosno njihovu odvodnju;
- ne iskorištavati sedimente iz riječnih sprudova;
- prirodno neobrasle, šljunkovite, pjeskovite i muljevite obale koje su gnjezdilišta i/ili hranilišta ptica održavati u ekološki prihvatljivom stanju te spriječiti sukcesiju drvenastim vrstama;
- osigurati površine plitkih vodenih bazena, te osigurati povezanost s matičnim vodotokom;
- sprječavati kaptiranje i zatrpavanje izvora;
- uklanjati strane invazivne vrste sa svih vodenih, obalnih i močvarnih površina;
- u gospodarenju vodama osigurati prikladnu brigu za očuvanje ugroženih i rijetkih divljih svojti te sustavno praćenje njihova stanja (monitoring);

Travnjaci, visoke zeleni i šikare:

- gospodariti travnjacima putem ispaše i režimom košnje, prilagođenim stanišnom tipu, uz prihvatljivo korištenje sredstava za zaštitu bilja i mineralnih gnojiva;
- očuvati biološke vrste značajne za stanišni tip; ne unositi strane (alohtone) vrste i genetski modificirane organizme;
- očuvati povoljni omjer između travnjaka i šikare, uključujući i sprječavanje procesa sukcesije (sprječavanje zaraštavanja travnjaka i dr.) te na taj način osigurati mozaičnost staništa;

- očuvati povoljnu nisku razinu vrijednosti mineralnih tvari u klima suhих i vlažnih travnjaka;
- očuvati povoljni vodni režim, uključujući visoku razinu podzemne vode na područjima cretova, vlažnih travnjaka i visokih zeleni, osigurati njihovo vlaženje i redovitu ispašu, odnosno košnju;
- očuvati povoljni vodni režim, uključujući visoku razinu podzemne vode na područjima termofilnih šikara, spriječiti sukcesiju i uklanjati vrste drveća koje zasjenjuju stanište;
- poticati oživljavanje ekstenzivnog stočarstva u travnjačkim područjima;
- poticati održavanje travnjaka košnjom prilagođenom stanišnom tipu;
- provoditi revitalizaciju degradiranih travnjačkih površina, te travnjaka u visokom stupnju sukcesije;
- na degradiranim, napuštenim i zaraslim travnjačkim površinama za potrebe ispaše potrebno je provesti ograničeno paljenje te poticati stočarstvo;
- uklanjati strane invazivne vrste sa svih travnjačkih površina i šikara;
- sprječavati sukcesiju povremenim uklanjanjem nekih drvenastih vrsta kontroliranim paljenjem;
- očuvati šikare sprudova i priobalnog pojasa velikih rijeka;
- očuvati vegetaciju u kontaktnim zonama šuma i otvorenih površina, te spriječiti njihovo uništavanje prilikom izgradnje i održavanja šumskih cesta i putova;

Šume:

- prilikom dovršnog sijeka većih šumskih površina, gdje god je to moguće i prikladno, ostavljati manje neposječene površine;
- u gospodarenju šumama očuvati u najvećoj mjeri šumske čistine i rubove;
- u gospodarenju šumama osigurati produljenje sječive zrelosti zavičajnih vrsta drveća;
- u gospodarenju šumama izbjegavati uporabu kemijskih sredstava za zaštitu bilja i bioloških kontrolnih sredstava ('control agents'); ne koristiti genetski modificirane organizme;
- očuvati biološke vrste značajne za stanišni tip; ne unositi strane (alohtone) vrste i genetski modificirane organizme;
- u svim šumama osigurati stalan postotak zrelih, starih i suhих (stojećih i oborenih) stabala, osobito stabala s dupljama;
- u gospodarenju šumama osigurati prikladnu brigu za očuvanje ugroženih i rijetkih divljih svojti te sustavno praćenje njihova stanja (monitoring);
- pošumljavanje obavljati autohtonim vrstama drveća u sastavu koji odražava prirodni sastav, koristeći prirodni metode; pošumljavanje nešumskih površina obavljati samo gdje je opravdano uz uvjet da se ne ugrožavaju ugroženi i rijetki nešumski stanišni tipovi;
- uklanjati strane invazivne vrste sa svih šumskih površina;
- osigurati povoljan vodni režim u poplavnim šumama;

Podzemlje:

- u slučaju pronalaska speleološkog objekta, o tome je nužno što prije obavijestiti nadležna tijela za zaštitu prirode;
- očuvati biološke vrste značajne za stanišni tip; ne unositi strane (alohtone) vrste i genetski modificirane organizme;
- ne mijenjati stanišne uvjete u speleološkim objektima, njihovom nadzemlju i neposrednoj blizini;
- očuvati sigovine, živi svijet speleoloških objekata, fosilne, arheološke i druge nalaze;
- sanirati izvore onečišćenja koji ugrožavaju nadzemne i podzemne krške vode;
- sanirati odlagališta otpada na slivnim područjima speleoloških objekata;
- očuvati povoljne uvjete (tama, vlažnost, prozračnost) i mir (bez posjeta i drugih ljudskih utjecaja) u speleološkim objektima;
- očuvati povoljne fizikalne i kemijske uvjete, količinu vode i vodni režim ili ih poboljšati ako su nepovoljni;

Kultivirane nešumske površine i staništa s korovnom i ruderalnom vegetacijom:

- očuvati vegetaciju pukotina starih zidova, spriječiti uklanjanje vegetacije i zapunjavanje pukotina građevinskim materijalom;
- uz vodotoke i vlažne šume očuvati otvorene površine s vlažnim tlom bogatim dušikom;
- uklanjati invazivne vrste;
- očuvati korovne zajednice čije su karakteristične biljne vrste ugrožene na nacionalnoj razini;
- spriječiti vegetacijsku sukcesiju i uklanjati šumske vrste;

Izgrađena i industrijska staništa:

- spriječiti vegetacijsku sukcesiju i očuvati endemične svojte;
- uklanjati invazivne vrste;"

Članak 65.

U članku 187.a. u stavku 3. u alineji 2. zarez i riječi: "rješenja o uvjetima građenja" se brišu.

Članak 66.

U naslovu poglavlja broj 7. ispred članka 188. naslov "POSTUPANJE S OTPADOM" se mijenja tako da glasi: "GOSPODARENJE OTPADOM".

Članak 67.

Članak 189. mijenja se i glasi:

"(1) Postojeće odlagalište komunalnog otpada "Taborište" nastaviti će s radom u skladu sa zakonskim propisima.

(2) U roku od 10 godina po realizaciji regionalnog centra za gospodarenje otpadom aktivno odlaganje otpada na odlagalištu "Taborište" će biti prekinuto i aktivirani podsustavi gospodarenja otpadom koji su predviđeni Planom gospodarenja otpadom Republike Hrvatske."

Članak 68.

Članak 190. mijenja se i glasi:

"Planom gospodarenja otpadom Republike Hrvatske planirano je da će jedinice lokalne samouprave Sisačko - moslavačke županije (gradovi Petrinja, Sisak i općine Lekenik, Martinska Ves i Dvor), sukladno rezultatima zajedničke studije izvedivosti, komunalni otpad odlagati na centru gospodarenja otpadom u Zagrebačkoj županiji (CGO Tarno) i/ili Gradu Zagrebu (CGO Resnik)."

Članak 69.

U članku 192. u stavku 2. riječi: "u gospodarskoj zoni "Podrušinovec" u Maloj Gorici" zamjenjuju se riječima: "u Taborištu".

Članak 70.

U članku 195. u stavku 1. u alineji 1. riječi: "u gospodarskoj zoni "Podrušinovec" u Maloj Gorici i/ili" se brišu. U alineji 3. riječi: "u gospodarskoj zoni "Podrušinovec" u Maloj Gorici" zamjenjuju se riječima: "u Taborištu".

Članak 71.

U članku 207.a. u stavku 6. riječi: "lokacijske dozvole" zamjenjuju se riječima: "provedbenog akta".

Članak 72.

U članku 215. riječi: "(urbanistički planovi uređenja, detaljni planovi uređenja)" se brišu.

Članak 73.

(1) U članku 223.a. u stavku 1. u alineji 1. riječi: "provedbeni dokumenti prostornog uređenja" zamjenjuju se riječima: "prostorni planovi".

(2) U stavku 1. u alineji 1. iza brojčane oznake: "42/08" dodaje se zarez. Riječi: "i 12/11" zamjenjuju se riječima: "12/11, 17/12, 14/13 i 18/15".

(3) U alineji 3. iza brojčane oznake: "43/07" dodaju se riječi: "i 20/08".

- (4) Dodaju se nove alineje 6., 7. i 8. koje glase:
"- Urbanistički plan uređenja Slatina (UPU-10) ("Službeni vjesnik", broj 02/13)
- Urbanistički plan uređenja stambene zone u naselju Srednje Mokrice (UPU-18) ("Službeni vjesnik", broj 06/15)
- Urbanistički plan uređenja naselja Gora (UPU-13) ("Službeni vjesnik", broj 32/15)
- (5) Stavak 2. se briše.
- (6) U stavku 3. koji postaje novi stavak 2. riječi: "Svi ostali dokumenti prostornog uređenja" zamjenjuju se riječima: "Prostorni planovi".

Članak 74.

- (1) U članku 224. u stavku 1. riječi: "provedbenih dokumenata prostornog" zamjenjuju se riječima: "urbanističkih planova".
- (2) Podnaslov: "URBANISTIČKI PLANOVI UREĐENJA:" se briše.
- (3) U stavku 1. alineja 1. mijenja se i glasi:
"- Urbanistički plan uređenja "Vrtni grad" (UPU-1)"
- (4) Alineja 4. mijenja se i glasi:
"- Urbanistički plan uređenja proširenja groblja sv. Benedikta (UPU-4)"
- (5) Alineja 10. koja glasi: "- Urbanistički plan uređenja "Slatina" (UPU-10)" se briše.
- (6) Alineje 11. i 12. postaju nove alineje 10. i 11.
- (7) Alineja 13. koja postaje nova alineja 12. i koja glasi: "- Urbanistički plan uređenja naselja Gora (UPU-13)" i alineja 14. koja postaje nova alineja 13. i koja glasi: "- Urbanistički plan uređenja gospodarske zone "Šakička" (UPU-14)" se brišu.
- (8) Alineje 15., 16. i 17. postaju nove alineje 12., 13. i 14.
- (9) Alineja 10. koja postaje nova alineja 15. i koja glasi: "- Urbanistički plan uređenja stambene zone u naselju Srednje Mokrice (UPU-18)" se briše.
- (10) Dodaje se nova alineja 15. koja glasi:
- Urbanistički plan uređenja Mlinski kamen u naselju Brest Pokupski (UPU-19)
- (8) Podnaslov: "DETALJNI PLANOVI UREĐENJA:" i pripadajuće alineje 1. i 2. se brišu.
- (9) U stavku 2. riječi: "dokumenata prostornog" zamjenjuju se riječima: "urbanističkih planova".
- (10) U stavku 3. riječi: "provedbenih dokumenata prostornog" zamjenjuju se riječima: "urbanističkih planova".
- (11) Stavak 4. se briše.
- (12) U stavku 5. koji postaje novi stavak 4. riječi: "provedbenih dokumenata prostornog" zamjenjuju se riječima: "urbanističkih planova".
- (13) U stavku 6. koji postaje novi stavak 5. riječi: "dokumenata prostornog" zamjenjuju se riječima: "urbanističkih planova".

Članak 75.

Članak 228. se briše.

III. PRIJELAZNE I ZAVRŠNE ODREDBE

Članak 76.

(1) V. izmjene i dopune PPUG Petrinje izrađene su u 6 (šest) izvornika ovjerenih pečatom Gradskog vijeća Grada Petrinje i potpisom predsjednika Gradskog vijeća Grada Petrinje.

(2) Dva primjerka izvornika V. izmjena i dopuna PPUG Petrinje čuvaju se u Upravnom odjelu za prostorno uređenje, graditeljstvo i zaštitu okoliša Grada Petrinje.

(3) Po jedan izvornik V. izmjena i dopuna PPUG Petrinje zajedno s ovom Odlukom dostavlja se:

1. Ministarstvu graditeljstva i prostornoga uređenja Republike Hrvatske
2. Javnoj ustanovi Zavod za prostorno uređenje Sisačko - moslavačke županije
3. Upravnom odjelu za prostorno uređenje i graditeljstvo Sisačko - moslavačke županije
4. Pismohrani Grada Petrinje.

(4) U skladu s odredbama posebnog propisa svatko ima pravo uvida u dokumentaciju V. izmjena i dopuna PPUG Petrinje.

(5) Uvid u V. izmjene i dopune PPUG Petrinje može se obaviti u Upravnom odjelu za prostorno uređenje, graditeljstvo i zaštitu okoliša Grada Petrinje, Gundulićeva ulica 2 i na službenoj mrežnoj stranici Grada Petrinje.

Članak 77.

Nadležno tijelo Grada Petrinje će u roku od 30 dana utvrditi i u "Službenom vjesniku" objaviti pročišćeni tekst Odredbi za provedbu Prostornog plana uređenja Grada Petrinje.

Članak 78.

Ova Odluka stupa na snagu osmog dana od dana objave u "Službenom vjesniku" Grada Petrinje.

SISAČKO-MOSLAVAČKA ŽUPANIJA
GRAD PETRINJA
GRADSKO VIJEĆE

KLASA: 350-02/15-01/02
URBROJ: 2176/06-01-16-93
Petrinja, 04.11.2016. godine

PREDSJEDNICA

Sanja LOVRENOVIĆ, mag.prim.educ.



CPA
CENTAR ZA PROSTORNO UREĐENJE
I ARHITEKTURU d.o.o.



Nositelj izrade:

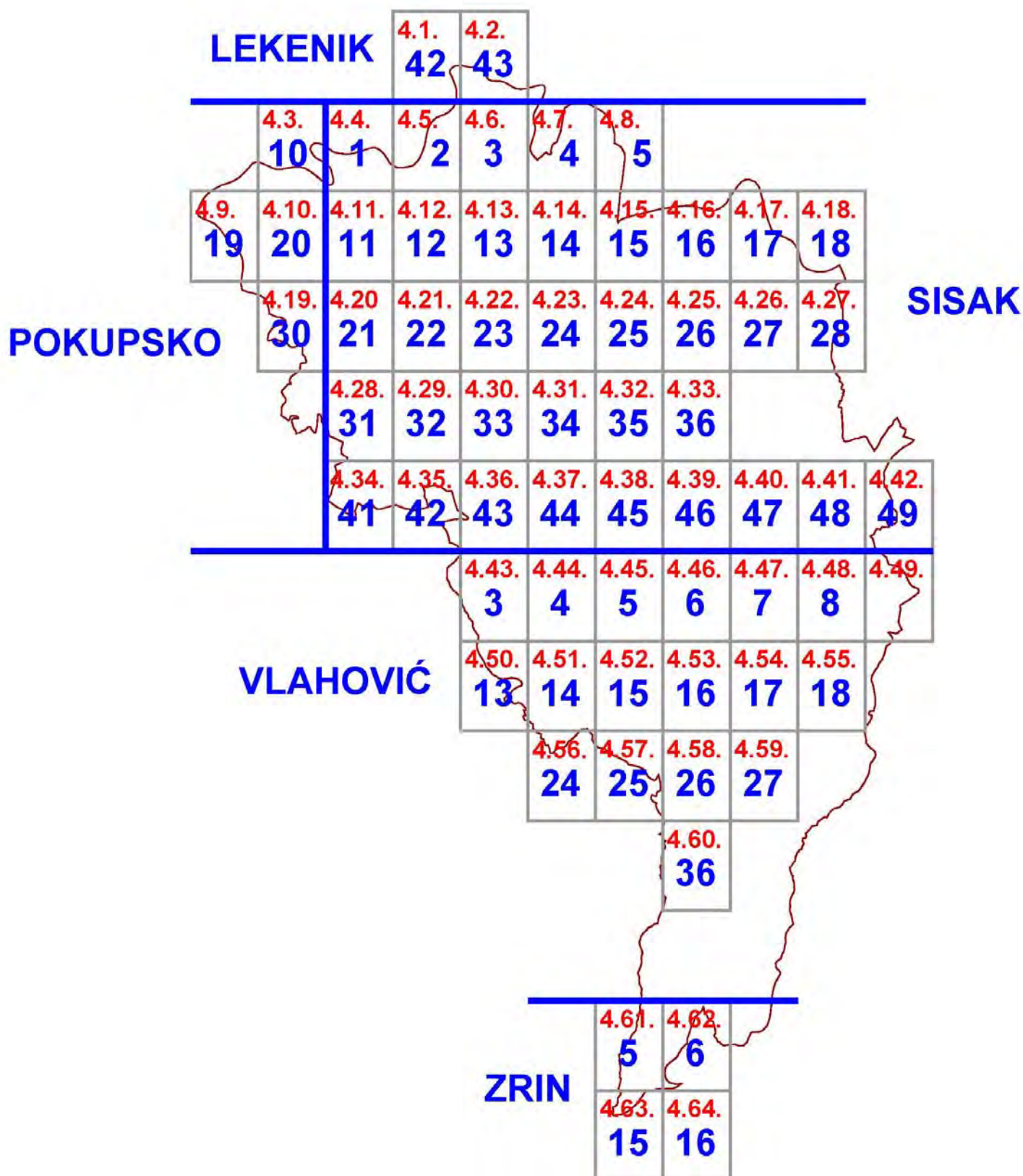
GRAD PETRINJA

UPRAVNI ODJEL ZA PROSTORNO UREĐENJE,
GRADITELJSTVO I ZAŠTITU OKOLIŠA

V. IZMJENE I DOPUNE PROSTORNOG PLANA UREĐENJA GRADA PETRINJE

GRAFIČKI DIO PLANA:

1.	KORIŠTENJE I NAMJENA POVRŠINA	mj. 1 : 25.000		
2.	INFRASTRUKTURNI SUSTAVI	mj. 1 : 25.000		
3.	UVJETI ZA KORIŠTENJE, UREĐENJE I ZAŠTITU PROSTORA	mj. 1 : 25.000		
4.	GRAĐEVINSKA PODRUČJA NASELJA	mj. 1 : 5.000		
4.1.	List Lekenik 42	4.17. List Sisak 17	4.33. List Sisak 36	4.49. List Vlahović 9
4.2.	List Lekenik 43	4.18. List Sisak 18	4.34. List Sisak 41	4.50. List Vlahović 13
4.3.	List Pokupsko 10	4.19. List Pokupsko 30	4.35. List Sisak 42	4.51. List Vlahović 14
4.4.	List Sisak 1	4.20. List Sisak 21	4.36. List Sisak 43	4.52. List Vlahović 15
4.5.	List Sisak 2	4.21. List Sisak 22	4.37. List Sisak 44	4.53. List Vlahović 16
4.6.	List Sisak 3	4.22. List Sisak 23	4.38. List Sisak 45	4.54. List Vlahović 17
4.7.	List Sisak 4	4.23. List Sisak 24	4.39. List Sisak 46	4.55. List Vlahović 18
4.8.	List Sisak 5	4.24. List Sisak 25	4.40. List Sisak 47	4.56. List Vlahović 24
4.9.	List Pokupsko 19	4.25. List Sisak 26	4.41. List Sisak 48	4.57. List Vlahović 25
4.10.	List Pokupsko 20	4.26. List Sisak 27	4.42. List Sisak 49	4.58. List Vlahović 26
4.11.	List Sisak 11	4.27. List Sisak 28	4.43. List Vlahović 3	4.59. List Vlahović 27
4.12.	List Sisak 12	4.28. List Sisak 31	4.44. List Vlahović 4	4.60. List Vlahović 36
4.13.	List Sisak 13	4.29. List Sisak 32	4.45. List Vlahović 5	4.61. List Zrin 5
4.14.	List Sisak 14	4.30. List Sisak 33	4.46. List Vlahović 6	4.62. List Zrin 6
4.15.	List Sisak 15	4.31. List Sisak 34	4.47. List Vlahović 7	4.63. List Zrin 15
4.16.	List Sisak 16	4.32. List Sisak 35	4.48. List Vlahović 8	4.64. List Zrin 16



pregled kartografskih prikaza "GRAĐEVINSKA PODRUČJA NASELJA"
u mjerilu 1:5.000



CPA
CENTAR ZA PROSTORNO UREĐENJE
I ARHITEKTURU d.o.o.



Nositelj izrade:

GRAD PETRINJA

UPRAVNI ODJEL ZA PROSTORNO UREĐENJE,
GRADITELJSTVO I ZAŠTITU OKOLIŠA

V. IZMJENE I DOPUNE PROSTORNOG PLANA UREĐENJA GRADA PETRINJE

PRILOG PLANA - OBRAZLOŽENJE

- 1. Organizacija prostora i osnovna namjena i korištenje površina**
 - 2. Uvjeti korištenja, uređenja i zaštite prostora**
 - 3. Infrastrukturni sustavi**
-

V. IZMJENE I DOPUNE PROSTORNOG PLANA UREĐENJA GRADA PETRINJE

Prostorni plan uređenja Grada Petrinje (SV 30/05, 55/06, 08/08, 13/08, 42/08, 12/11, 17/12, 21/14 i 18/15) donijelo je 21. studenog 2005. godine Gradsko vijeće Grada Petrinje.

II. Izmjene i dopune Prostornog plana uređenja Grada Petrinje (SV 17/12) donijelo je 29. svibnja 2012. godine Gradsko vijeće Grada Petrinje kao sveobuhvatni dokument kojim je PPUG Petrinje usklađen sa u međuvremenu promijenjenom zakonskom regulativom i izmjenama Prostornog plana Sisačko - moslavačke županije, te je omogućeno zadovoljavanje većeg broja pojedinačnih zahtjeva i inicijativa korisnika prostora.

Ostalim u međuvremenu provedenim izmjenama i dopunama PPUG Petrinje nisu se bitno mijenjale konceptualne postavke plana te su se predmetne izmjene prvenstveno odnosile na omogućavanje realizacije konkretnih zahvata u prostoru.

V. izmjene i dopune Prostornog plana uređenja Grada Petrinje, u skladu sa člankom 4. Odluke o izradi, odnose se naročito na izmjene dijelova tekstualnog i grafičkog dijela Plana koje se odnose na:

- usklađenje PPUG Petrinje sa Zakonom o prostornom uređenju (NN 153/13), na način da u njemu odrede uređeni i neuređeni dijelovi neizgrađenog dijela građevinskog područja naselja i utvrdi obveza izrade urbanističkog plana uređenja za neuređene dijelove građevinskih područja naselja i područja planirana za urbanu preobrazbu;
- usklađenje PPUG Petrinje s ostalim u međuvremenu donesenim zakonima i propisima
- ostale izmjene i dopune PPUG Petrinje koje bi bile rezultat zahtjeva nadležnih javnopravnih tijela te primjedbi sudionika u javnoj raspravi

V. izmjenama i dopunama obuhvaćeno je usklađenje PPUG Petrinje sa člankom 201. Zakona o prostornom uređenju (NN 153/13), stupanjem na snagu kojega se neizgrađeni dijelovi građevinskog područja naselja smatraju neuređenim dijelovima građevinskog područja naselja, na kojim se, sukladno tom zakonu, do donošenja urbanističkog plana uređenja, ne može graditi.

U skladu s Uredbom o informacijskom sustavu prostornog uređenja (NN 115/15), a u svrhu kvalitetnije primjene i povezivanja u informacijski sustav prostornog uređenja, Grad Petrinja je za izradu V. izmjena i dopuna PPUG Petrinje pribavio nove katastarske i topografske karte te su svi kartografski prikazi izrađeni na digitalnim katastarskim podlogama u službenom referentnom koordinatnom sustavu HTRS96/TM.

Temeljem programskih ciljeva koji su utvrđeni Odlukom o izradi, V. izmjenama i dopunama Prostornog plana uređenja Grada Petrinje izvršena je analiza pojedinih segmenata Plana, te su izvršene slijedeće izmjene i dopune kartografskih prikaza i odredbi za provedbu:

1. Organizacija prostora i osnovna namjena i korištenje površina

1.1. Usklađenje građevinskih područja PPUG Petrinje sa Zakonom o prostornom uređenju ("Narodne novine", broj 153/13)

Stupanjem na snagu Zakona o prostornom uređenju 01. siječnja 2014. godine utvrđena je obveza jedinica lokalne samouprave da dopune prostorni plan uređenja na način da odrede neuređene dijelove građevinskih područja i izgrađene dijelove tih područja planirane za urbanu preobrazbu, te je temeljem obaveza utvrđenih člankom 201. stavak (1) navedenog Zakona Prostorni plan uređenja Grada Petrinje usklađen je sa Zakonom o prostornom uređenju (NN 153/13).

V. izmjenama i dopunama PPUG-a Petrinje:

- određeni su uređeni i neuređeni dijelovi neizgrađenog dijela građevinskog područja naselja u skladu s pravilima za određivanje neuređenog dijela građevinskog područja naselja propisanim Zakonom,
- određeni su neizgrađeni dijelovi građevinskih područja naselja i izgrađeni dijelovi tih područja planirani za urbanu preobrazbu u skladu sa Zakonom,
- utvrđena je obveza izrade urbanističkih planova uređenja za neuređene dijelove građevinskih područja naselja i područja planirana za urbanu preobrazbu,

te su navedena usklađenja ucrtana na kartografskim prikazima i ugrađena u odredbe za provedbu Prostornog plana uređenja Grada Petrinje.

1.2. Ugrađivanje Urbanističke studije grada Petrinje na rijekama Petrinjčici i Kupi ⁷

Grad Petrinja je u svrhu predlaganja mogućih prostorno planerskih, urbanističkih i arhitektonskih rješenja za sjeverozapadni dio gradskog područja uz vodene površine riječnih tokova Kupe i Petrinjčice, uključivo ušće Petrinjčice u Kupu, te njima pripadajući prostor obala, nasipa, gradskog tkiva (zelenih površina i ostatka starog riječnog toka) pristupio izradi Urbanističke studije grada Petrinje na rijekama Petrinjčici i Kupi. Studiju je 02. ožujka 2015. godine usvojilo Gradsko vijeće grada Petrinje (SV 06/15).

Osnovne konceptualne postavke Studije su bile:

- revitalizacija kanaliziranog toka Petrinjčice integracijom elemenata starog korita u sustav parkova i uređenih zelenih površina
- integracija Kupe kao zaštićenog prirodnog rezervata u gradski mentalni prostor
- definiranje sjeverne rubne gradske fronte (fizički odmak gradskog tkiva od doline Kupe)
- zaštita prostora s očuvanom prirodom i vegetacijom unutar urbanog tkiva
- poticanje i razvoj biciklističkog i pješačkog prometa

Studija je definirala:

- prostor kompaktnih prostornih i funkcionalnih cjelina koje djeluju kao integrirajući faktor u gradu,
- uže prostorne zahvate koji će formirati fokalne zone, te dala prijedloge za njihovo uređenje,
- točkaste lokacije od javnog interesa unutar zone zahvata sa prijedlogom prenamjene i/ili uređenja.

⁷ URBANISTIČKA STUDIJA GRADA PETRINJE NA RIJEKAMA PETRINJČICI I KUPI (izrađivači: SO RA ING d.o.o. i Ured ovlaštenog inženjera građevine Zoran Zehner, Sisak, prosinac 2014. godine).

PRIJEDLOG IZMJENA VAŽEĆE PROSTORNO PLANSKE DOKUMENTACIJE:

Urbanistička studija dala je i prijedlog izmjena važeće prostorno planske dokumentacije (grafički prilog 7.1 i 7.2.) kojim se nastoji formirati nekoliko prostornih sklopova koji će, uvažavajući sve zatečene prirodne, ambijentalne i povijesne vrijednosti, generirati nove sadržaje u smjeru održivog urbanog razvoja u skladu suvremenim potrebama i zaštitom postojećih prostornih kvaliteta:

- Zonu donjeg toka Petrinjčice predlaže se razviti kao središnji gradski prostor za odmor i rekreaciju. Ostaci starog toka, i danas očuvani u prostoru kao neizgrađene zelene površine, integriraju se u cjelinu i povezuju se s vodotokom i šetnicom u sustav zelenih i rekreacijskih površina, pješačkih šetnica i biciklističkih staza.
- Prostor uz desnu obalu Kupe je visoko vrijedan prostor koji se planira iskoristiti za razvoj sportskih (poglavito vodeni sportovi), rekreacijskih i turističkih sadržaja, izvedbom potrebne infrastrukture (prilazna rampa za spuštanje čamaca, pontonski vezovi, spremište za čamce, planirani kamp). Urbanistički gledano prostor treba sačuvati od naslanjanja gradskog tkiva, ali i istodobno integrirati u gradski mentalni prostor adicijom novih sadržaja i poboljšanjem uvjeta za one postojeće.
- U svrhu stvaranja zelene tampon zone koja bi odvojila izgrađeno gradsko područje od desne obale Kupe Studija predlaže da se planirana područja gospodarskih zona prenamjene u zelene površine.
- Državna cesta D30 i novo izvedena gradska obilaznica predstavljaju glavni pristupni pravac iz smjera Zagreba te prostor od Kupskog mosta na sjeveru do državne ceste D37 na jugu i državne ceste D30 na istoku) zbog svog položaja ima značajan utjecaj na formiranje slike grada. Studija predlaže zadržavanje toga prostora neizgrađenim i formiranje jasnog gradskog ruba u vidu uređene javne zelene parkovne površine, koristeći pritom topografiju terena. Prostor opremiti biciklističkim i pješačkim stazama kojom bi se povezalo gradsko kupalište s ugostiteljsko turističkom zonom (kompleks PIGIK) za koji je planirano da zadrži svoju turističko ugostiteljsku namjenu.
- Zbog zahtjeva Grada Petrinje za turističkim kampom većih kapaciteta Studija predlaže povećanje površine kampa koja je planirana važećim Planom.
- Studijom se predlaže pomicanje predviđenog cestovnog koridora s koridorom predviđenog mosta Lopašićeva prema sjeveru, kako ne bi došlo do nepotrebnog presijecanja jedne prostorne cjeline na nekoliko izoliranih džepova i rasipanja prostornih resursa.
- Studijom su neki od točkastih elementa u prostoru (stara klaonica, gradska munjara) definirani kao prostori društvene namjene.
- Za ostale izgrađene i neizgrađene prostore unutar zone zahvata Studije (prvenstveno gradskog središta i kontaktne zone - kompleks PIGIK) koje nisu u suprotnosti s predloženim rješenjima i zaključcima studije, zadržavaju se namjene definirane važećom prostorno planskom dokumentacijom.

ISPITIVANJE OPRAVDANOSTI IZRADE URBANISTIČKIH PLANOVA UREĐENJA:

Unutar zone zahvata Studije PPUG-om Petrinje planirana je izrada ukupno pet urbanističkih planova uređenja (UPU) o kojima Studija konstatira slijedeće:

- UPU 1 - budući da se radi o izgrađenom i definiranom prostornom sklopu središnje gradske jezgre smatra se da izrada urbanističkog plana uređenja nije potrebna.
- UPU 4 - Studijom je predloženo ukidanje gospodarske zone te zadržavanje prostora kao zelene zaštitne površine, zbog čega izrada urbanističkog plana uređenja nije potrebna.
- UPU 9 - Studijom je predloženo zadržavanje predložene mješovite pretežito stambene namjene, M1 te formiranje manje gospodarske zone uz prošireni sjeverni rub obuhvata, zbog čega je za planirani prostorni razvoj potrebna izrada urbanističkog plana uređenja.
- UPU 11 - Studijom je predloženo zadržavanje predložene mješovite pretežito stambene namjene, M1, zbog čega je za planirani prostorni razvoj potrebna izrada urbanističkog plana uređenja.
- UPU 14 - Studijom je predloženo ukidanje gospodarske zone te vraćanje prostora u zonu obradivih površina, zbog čega izrada urbanističkog plana uređenja nije potrebna.

Prijedlozi iz Urbanističke studije grada Petrinje na rijekama Petrinjčici i Kupi ugrađeni su V. izmjenama i dopunama u kartografske prikaze i tekstualno obrazloženje PPUG-a Petrinje.



URBANISTIČKA STUDIJA GRADA PETRINJE NA RIJEKAMA PETRINJČICI I KUPI
- prilog 7.2. NAMJENA PROSTORA - IZDVOJENE ZELENE POVRŠINE I KOMUNIKACIJE -

1.3. Građevine posebne namjene ⁸

Na temelju odredbe članka 92. Zakona o obrani (NN 73/13) i Pravilnika o zaštitnim i sigurnosnim zonama oko vojnih lokacija i građevina (NN 122/15), Ministarstvo obrane očitivalo se na način da se u svrhu poticanja gospodarstva na područjima od posebne državne skrbi kroz V. izmjene i dopune Prostornog plana uređenja Grada Petrinje **može brisati rezervacija prostora u istraživanju za potrebe proširenja vojarne "Pukovnik Predrag Matanović"**.

Za sve zahvate u prostoru u zaštitnim i sigurnosnim zonama vojarne "Pukovnik Predrag Matanović", potrebno je ishoditi suglasnost Ministarstva obrane RH.

Navedeno brisanje rezervacija prostora u istraživanju je u skladu s točkom 2.1.3. Odredbi za provedbu Prostornog plana Sisačko - moslavačke županije ("Službeni glasnik", broj 04/01 i 12/10) kojima je propisano da se pojedine lokacije posebne namjene mogu prenamijeniti u površine naselja, površine izvan naselja za izdvojene namjene ili druge namjene, uz posebnu suglasnost MORH-a.

U V. izmjene i dopune PPUG-a Petrinje uctane su ažurirane zaštitne i sigurnosne zone za vojarnu "Pukovnik Predrag Matanović" i VSK "Brdo" kao vojne lokacije posebne namjene.

Temeljem navedenog očitovanja na kartografskim prikazu broj 1. "KORIŠTENJE I NAMJENA POVRŠINA" i članku 75. Odredbi za provedbu PPUG-a Petrinje rezervacija prostora za posebnu namjenu je brisana i uctane su ažurirane zaštitne i sigurnosne zone za vojne lokacije posebne namjene.

1.4. Istraživanje i iskorištavanje mineralnih sirovina

V. izmjenama i dopunama PPUG-a Petrinje brišu se eksploatacijska polja mineralnih sirovina:

- eksploatacijsko polje ciglarske gline "Brkovec" kraj Nove Drenčine (temeljem rješenja o brisanju iz Katastra odobrenih eksploatacijskih polja)⁹
- eksploatacijsko polje tehničkog građevinskog kamena "Badušnica" (temeljem službenog očitovanja Grada Petrinje)

U članku 77. Odredbi za provedbu PPUG-a Petrinje i na kartografskim prikazu broj 1. "KORIŠTENJE I NAMJENA POVRŠINA" korigiran je popis eksploatacijskih polja mineralnih sirovina (oznaka E3 - ostalo).

⁸ prema podacima: MINISTARSTVO OBRANE, Uprava za materijalne resurse, Sektor za nekretnine, graditeljstvo i zaštitu okoliša, Služba za graditeljstvo i zaštitu okoliša (dopis klasa: 350-02/15-01/137, urbroj: 512M3-020201-15-3 od 12. lipnja 2015. godine i dopis klasa: 350-02/16-01/95, urbroj: 512M3-020201-16-5 od 24. lipnja 2016. godine)

⁹ URED DRŽAVNE UPRAVE U SISAČKO - MOSLAVAČKOJ ŽUPANIJI, Služba za gospodarstvo, Odjel za gospodarstvo (rješenje klasa: UP/-310-17/12-01/05, urbroj: 2176-03-02/01-12-6 od 23. studenog 2012. godine)

2. Uvjeti korištenja, uređenja i zaštite prostora

2.1. Mjere zaštite prirode ¹⁰

ZAŠTIĆENA PODRUČJA: ¹¹

Na području Grada Petrinje temeljem Zakona o zaštiti prirode (NN 80/13) zaštićena su slijedeća područja:

- **značajni krajobraz Kotar - Stari gaj** (proglašen 1975. godine) ¹²
- **spomenik parkovne arhitekture - park Petrinja - Strossmayerovo šetalište** (proglašen 1969. godine)

U skladu sa Prostornim planom Sisačko - moslavačke županije na području Grada Petrinje, na temelju sagledavanja i valorizacije prirodnih vrijednosti, pored zaštićenih dijelova prirode koji su već upisani u Upisnik zaštićenih prirodnih vrijednosti, za zaštitu su predloženi slijedeći dijelovi prirode:

- | | |
|---|--------------------|
| - značajni krajobraz | Dolina rijeke Kupe |
| - značajni krajobraz | Zrinska gora |
| - posebni rezervat šumske vegetacije | Vučjak |
| - posebni rezervat šumske vegetacije | Petrinjčica |
| - spomenik prirode | Špilja u Šušnjaru |

Mjere zaštite:

Na području i u neposrednoj okolini područja značajnog krajobraza Kotar - Stari gaj nisu prihvatljivi zahvati i radnje koji mogu negativno utjecati na očuvanje povoljnih uvjeta staništa i očuvanje stabilnosti biljnih i/ili životinjskih populacija, a to su: intenzivniji zahvati sječe; izgradnja elektrana (uključujući i one na obnovljive izvore energije); eksploatacija mineralnih sirovina; hidrotehnički zahvati i melioracija zemljišta; prenamjena zemljišta; izgradnja golf igrališta; postavljanje antenskih stupova; onečišćenje nadzemlja i podzemlja; unošenje stranih (alohtonih) vrsta.

Zaštićeni park Strossmayerovo šetalište treba redovito održavati i po potrebi obnavljati sukladno povijesnoj matrici odnosno smjernicama usklađenosti očuvanja bioloških komponenti i prostornog rasporeda elemenata parkovne arhitekture. Za pojedina stabla ovisno o njihovom stanju preporučljivo je izraditi studije vitaliteta kojima će se utvrditi detaljnije smjernice njihova očuvanja.

Mjere zaštite prirode i prirodnih vrijednosti ugrađene su u članak 181. Odredbi za provedbu.

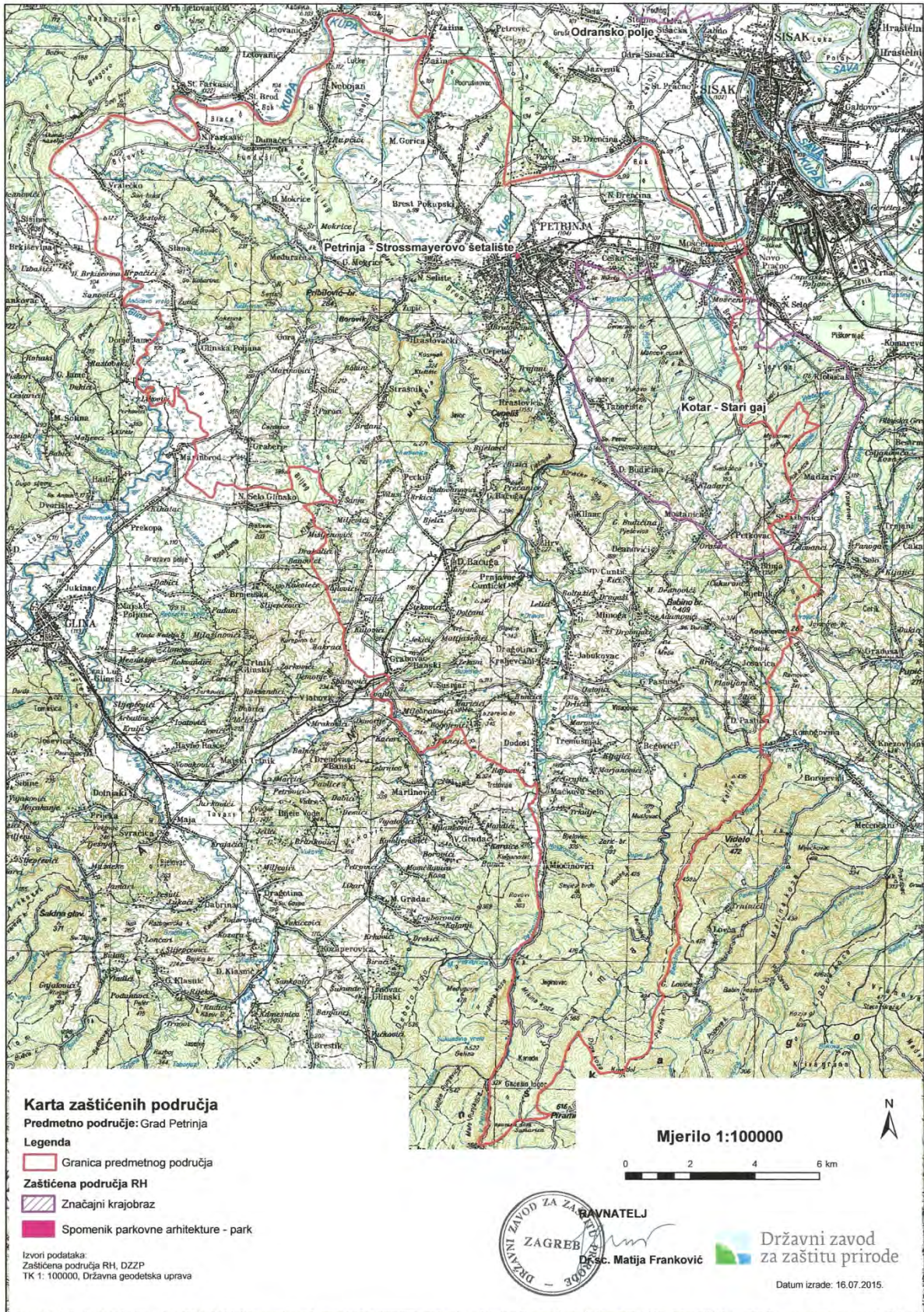
¹⁰ prema podacima:

- MINISTARSTVO ZAŠTITE OKOLIŠA I PRIRODE, Uprava za zaštitu prirode (dopis klasa: 612-07/15-57/217, urbroj: 517-07-2-2-15-2 od 10. lipnja 2015. godine)
- DRŽAVNI ZAVOD ZA ZAŠTITU PRIRODE (dopis klasa: 612-07/15-32/46, urbroj: 366-07-4-15-2 od 16. srpnja 2015. god.)
- studija "Obilježja prostora sa stanovišta zaštite prirode sa prijedlogom mjera zaštite prirode za potrebe V. izmjena i dopuna Prostornog plana uređenja Grada Petrinje", izradio: Državni zavod za zaštitu prirode, Zagreb, srpanj 2015. godine

¹¹ izvor: studija "Obilježja prostora sa stanovišta zaštite prirode sa prijedlogom mjera zaštite prirode za potrebe V. izmjena i dopuna Prostornog plana uređenja Grada Petrinje", izradio: Državni zavod za zaštitu prirode, Zagreb, srpanj 2015. godine

¹² napomena: Za područje "Kotar - Stari gaj" kategorizacija zaštite promijenjena je sa park-šume na značajni krajobraz.

V. IZMJENE I DOPUNE PROSTORNOG PLANA UREĐENJA GRADA PETRINJE
- OBRAZLOŽENJE -



ZAŠTIĆENA PODRUČJA NA PODRUČJU GRADA PETRINJE

izvor: studija "Obilježja prostora sa stanovišta zaštite prirode sa prijedlogom mjera zaštite prirode za potrebe V. izmjena i dopuna Prostornog plana uređenja Grada Petrinje",
izradio: Državni zavod za zaštitu prirode, Zagreb, srpanj 2015.

MJERE ZAŠTITE KRAJOBRAZA

Elemente krajobraza treba štiti u cijelosti, pri čemu posebno mjesto zauzimaju raznovrsni ekološki sustavi i stanišni tipovi, u kombinaciji s elementima ruralnog krajobraza, formiranim u uvjetima lokalnih tradicija korištenja prostora u različitim gospodarskim i povijesnim okolnostima (kao posljedica uravnoteženog korištenja poljoprivrednog zemljišta za biljnu proizvodnju i stočarstvo). U planiranju je potrebno provoditi interdisciplinarna istraživanja temeljena na vrednovanju svih krajobraznih sastavnica, naročito prirodnih i kulturno-povijesnih vrijednosti. Uređenje postojećih i širenje građevinskih područja planirati na način da se očuvaju postojeće krajobrazne vrijednosti. U planiranju vodnogospodarskih zahvata treba voditi računa o krajobrazu i vodama kao krajobraznom elementu.

U prostornom planiranju na svim razinama potrebno je voditi računa da se zadrži krajobrazna raznolikost i prirodna kvaliteta prostora uz uvažavanje i poticanje lokalnih metoda gradnje i graditeljske tradicije, pri čemu poticati uporabu autohtonih materijala i poštivanja tradicionalnih arhitektonskih oblika.

U krajobrazno vrijednim područjima u svrhu očuvanja karakterističnih prirodnih značajki je potrebno:

- sačuvati ih od prenamjene te unaprjeđivati njihove prirodne vrijednosti i posebnosti u skladu s okolnim prirodnim uvjetima i osobitostima da se ne bi narušila prirodna krajobrazna slika,
- uskladiti i prostorno organizirati različite interese,
- posebno ograničiti i pratiti građevinsko zauzimanje neposredne obale vodotoka,
- izbjegavati raspršenu izgradnju po istaknutim reljefnim uzvisinama, obrisima i vrhovima,
- izgradnju izvan granica građevinskog područja kontrolirati u veličini gabarita i izbjegavati takvu izgradnju uz zaštićene ili vrijedne krajobrazne pojedinačne elemente,
- štiti značajnije vizure od zaklanjanja izgradnjom,
- planirane koridore infrastrukture izvoditi duž prirodne reljefne morfologije.

Mjere zaštite krajobraza ugrađene su u članak 184. Odredbi za provedbu.

EKOLOŠKA MREŽA:¹³

Ekološka mreža Republike Hrvatske proglašena je Uredbom o ekološkoj mreži (NN 124/13), te predstavlja područja ekološke mreže Europske unije Natura 2000. Ekološku mrežu RH (mrežu Natura 2000) prema članku 6. Uredbe o ekološkoj mreži čine:

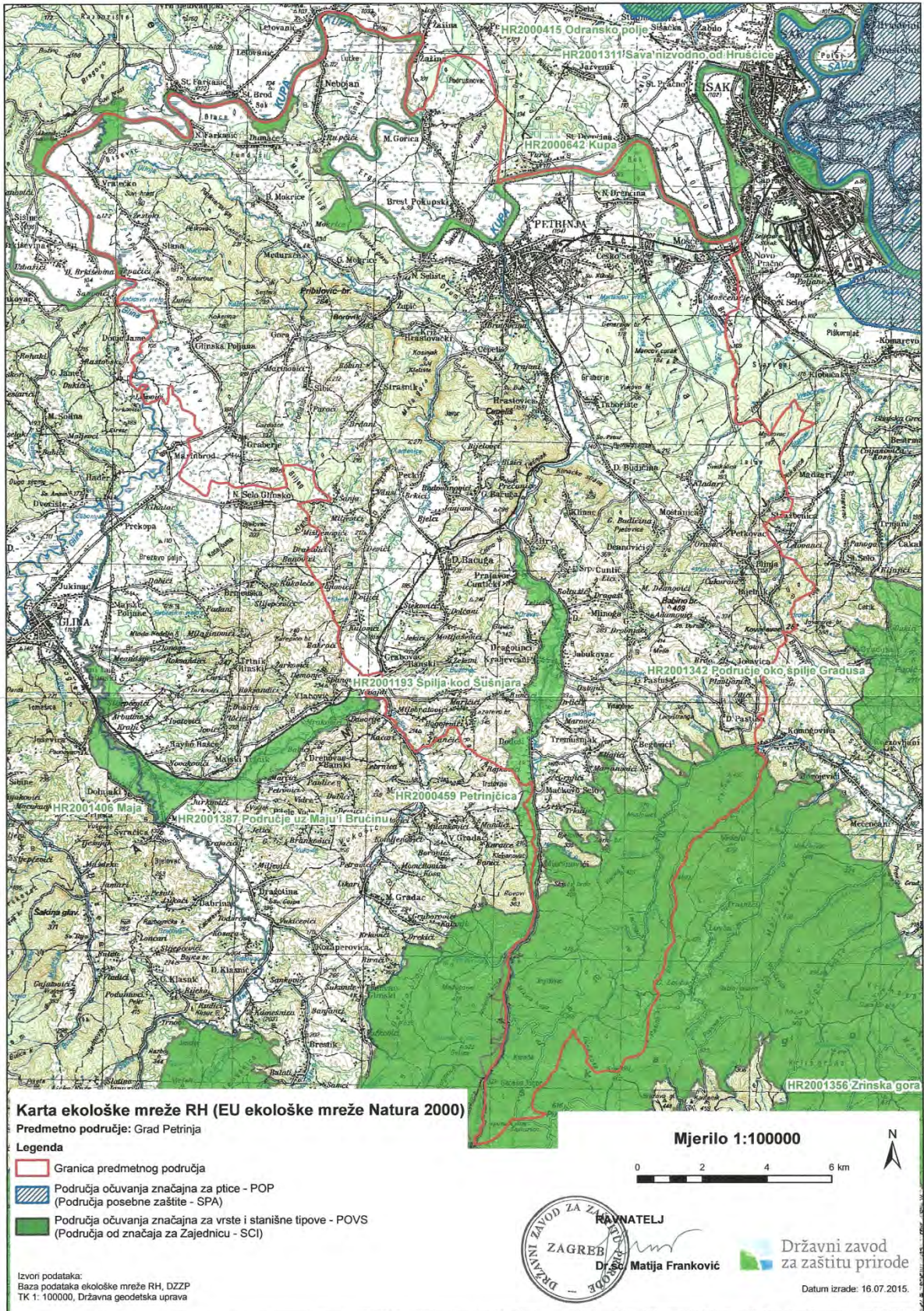
- područja očuvanja značajna za ptice - POP (područja značajna za očuvanje i ostvarivanje povoljnog stanja divljih vrsta ptica od interesa za Europsku uniju, kao i njihovih staništa, te područja značajna za očuvanje migratornih vrsta ptica, a osobito močvarna područja) i
- područja očuvanja značajna za vrste i stanišne tipove - POVS (područja značajna za očuvanje i ostvarivanje povoljnog stanja drugih divljih vrsta i njihovih staništa, kao i prirodnih stanišnih tipova od interesa za Europsku uniju).

Temeljem Uredbe o ekološkoj mreži na području Grada Petrinje nalaze se **područja ekološke mreže značajna za vrste i stanišne tipove - POVS** (područja od značaja za zajednicu - SCI) i to:

EKOLOŠKA MREŽA RH - PODRUČJA OČUVANJA ZNAČAJNA ZA VRSTE I STANIŠNE TIPOVE (POVS)		
	naziv područja	oznaka područja
1.	Petrinjčica	HR2000459
2.	Kupa	HR2000642
3.	Špilja kod Šušnjara	HR2001193
4.	Zrinska gora	HR2001356
5.	Područje uz Maju i Bručinu	HR2001387

¹³ izvor: studija "Obilježja prostora sa stanovišta zaštite prirode sa prijedlogom mjera zaštite prirode za potrebe V. izmjena i dopuna Prostornog plana uređenja Grada Petrinje", izradio: Državni zavod za zaštitu prirode, Zagreb, srpanj 2015. godine

V. IZMJENE I DOPUNE PROSTORNOG PLANA UREĐENJA GRADA PETRINJE
- OBRAZLOŽENJE -



KARTA EKOLOŠKE MREŽE NA PODRUČJU GRADA PETRINJE
izvor: studija "Obilježja prostora sa stanovišta zaštite prirode sa prijedlogom mjera zaštite prirode za potrebe V. izmjena i dopuna Prostornog plana uređenja Grada Petrinje",
izradio: Državni zavod za zaštitu prirode, Zagreb, srpanj 2015.

Mjere zaštite:

Svi planovi, programi i zahvati koji mogu imati značajan negativan utjecaj na ciljne vrste i stanišne tipove područja ekološke mreže podliježu ocjeni prihvatljivosti za ekološku mrežu, sukladno članku 24. Zakona o zaštiti prirode (NN 80/13). Od zahvata koji mogu imati negativan utjecaj na područja ekološke mreže posebice treba izdvojiti eventualno planirane radove regulacije vodotoka, centre za gospodarenje otpadom, intenzivno širenje i/ili formiranje novih građevinskih područja, obuhvatne infrastrukturne projekte/koridore, hidrotehničke melioracijske zahvate, pristaništa i razvoj turističkih zona.

Za V. izmjene i dopune PPUG Petrinje proveden i postupak Prethodne ocjene prihvatljivosti za ekološku mrežu te da je Ministarstvo donijelo rješenje o prihvatljivosti V. izmjena i dopuna Prostornog plana uređenja Grada Petrinje za ekološku mrežu.¹⁴

Provedba ocjene prihvatljivosti za ekološku mrežu za Plan ne isključuje obvezu provedbe postupka ocjene prihvatljivosti za ekološku mrežu za zahvate koji sami ili sa drugim zahvatima mogu imati značajan negativni utjecaj na ciljeve očuvanja i cjelovitost područja ekološke mreže. Za planirane zahvate koji mogu imati značajan negativan utjecaj na ciljeve očuvanja i cjelovitost područja ekološke mreže, sukladno Zakonu o zaštiti prirode (NN 80/13) i Pravilniku o ocjeni prihvatljivosti za ekološku mrežu (NN 164/14) provodi se ocjena prihvatljivosti za ekološku mrežu.

Ažurirani podaci o područjima ekološke mreže RH prikazani su na kartografskom prikazu broj 3. "UVJETI ZA KORIŠTENJE, UREĐENJE I ZAŠTITU PROSTORA" i ugrađeni su u članak 185. Odredbi za provedbu.

EKOLOŠKI ZNAČAJNA PODRUČJA - UGROŽENA I RIJETKA STANIŠTA:¹⁵

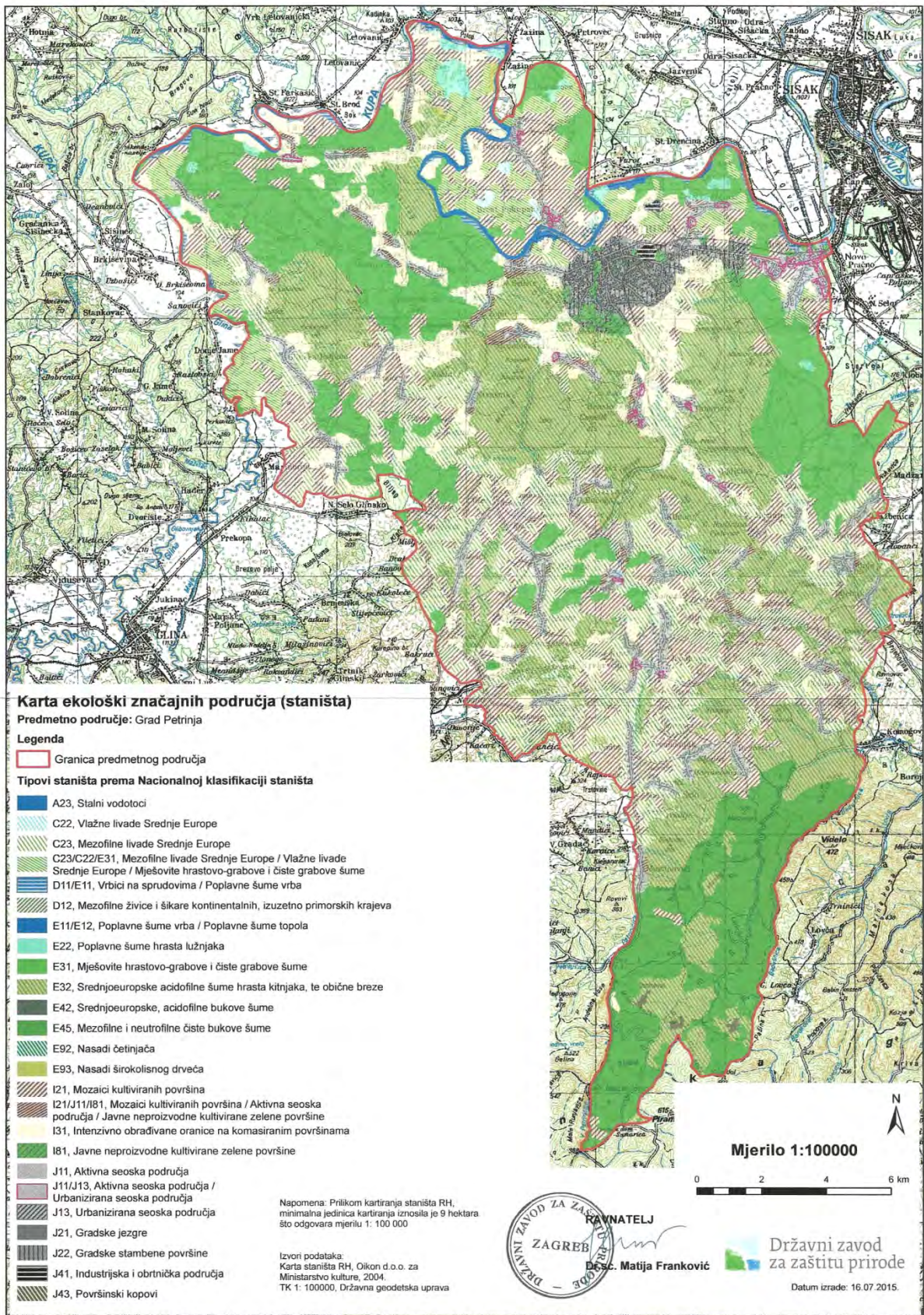
Ekološki značajna područja obuhvaćaju: područja koja su biološki iznimno raznovrsna ili dobra očuvana, a koja su međunarodno značajna; područja koja bitno pridonose očuvanju bioraznolikosti; područja ugroženih i rijetkih stanišnih tipova; područja izvanrednih primjera karakteristika ugroženih i rijetkih staništa; staništa ugroženih vrsta; staništa endemičnih vrsta; područja koja bitno pridonose genskoj povezanosti populacija vrsta (ekološki koridori); selidbeni putovi životinja.

Na području Grada Petrinje prisutna su sljedeća ugrožena i rijetka staništa:

- **C.2.2. Vlažne livade Srednje Europe** - hidrofilne livade Srednje Europe koje su rasprostranjene od nizinskog do brdskog vegetacijskog pojasa
- **C.2.3. Mezofilne livade Srednje Europe** - najkvalitetnije livade košanice razvijene na površinama koje su često gnojene i kose se dva do tri puta godišnje
- **D.1.1. Vrbici na sprudovima** - skup staništa i na njih vezanih biljnih zajednica listopadnih šikara koji se formira u gornjim i srednjim tokovima rijeka
- **E.1.1. Poplavne šume vrba** - galerijske šume vrba razvijene na tlu koje je redovito plavljeno
- **E.1.2. Poplavne šume topola** - šume topola uz nizinske rijeke s kraćim trajanjem poplava
- **E.2.2. Poplavne šume hrasta lužnjaka** - mješovite poplavne šume panonskog i submediteranskog dijela jugoistočne Europe koje se razvijaju na pseudogleju, a plavljene su razmjerno kratko vrijeme
- **E.3.1. Mješovite hrastovo - grabove i čiste grabove šume** - mezofilne i neutrofilne šume planarnog i brežuljkastog područja, izvan dohvata poplavnih voda, u kojima u gornjoj šumskoj etaži dominiraju lužnjak ili kitnjak, a u podstojnoj etaži obični grab
- **E.3 .2. Srednjoeuropske acidofilne šume hrasta kitnjaka, te obične breze** - šume hrasta kitnjaka, a ponekad i hrasta lužnjaka, i jedne ili obje vrste hrasta s bukvom; razvijene u središnjem i južnosredišnjem dijelu Europe koji je pod atlantskim utjecajem
- **E.4.2. Srednjoeuropske, acidofilne bukove šume**
- **E.4.5. Mezofilne i neutrofilne čiste bukove šume**

¹⁴ MINISTARSTVO ZAŠTITE OKOLIŠA I PRIRODE, Uprava za zaštitu prirode (rješenje klasa: UP/1612-07/15-71/222, urbroj: 517-07-2-2-16-4 od 11. siječnja 2016. godine)

¹⁵ izvor: studija "Obilježja prostora sa stanovišta zaštite prirode sa prijedlogom mjera zaštite prirode za potrebe V. izmjena i dopuna Prostornog plana uređenja Grada Petrinje", izradio: Državni zavod za zaštitu prirode, Zagreb, srpanj 2015. godine



KARTA EKOLOŠKI ZNAČAJNIH PODRUČJA (STANIŠTA) NA PODRUČJU GRADA PETRINJE
izvor: studija "Obilježja prostora sa stanovišta zaštite prirode sa prijedlogom mjera zaštite prirode za potrebe V. izmjena i dopuna Prostornog plana uređenja Grada Petrinje",
izradio: Državni zavod za zaštitu prirode, Zagreb, srpanj 2015. godine

MJERE ZAŠTITE ZA UGROŽENA I RIJETKA STANIŠTA:

A. Površinske kopnene vode i močvarna staništa:

- očuvati vodena i močvarna staništa u što prirodnijem stanju a prema potrebi izvršiti revitalizaciju; na područjima isušenim zbog regulacije vodotoka odrediti mjesta za prokope kojima bi se osiguralo povremena plavljenje okolnih područja;
- osigurati povoljnu, ekološki prihvatljivu, količinu vode u vodenim i močvarnim staništima koja je nužna za opstanak staništa i njihovih značajnih bioloških vrsta;
- očuvati povoljna fizikalno - kemijska svojstva vode ili ih poboljšati, ukoliko su nepovoljna za opstanak staništa i njihovih značajnih bioloških vrsta;
- održavati povoljni režim voda za očuvanje močvarnih staništa;
- očuvati povoljni sastav mineralnih i hranjivih tvari u vodi i tlu močvarnih staništa;
- očuvati raznolikost staništa na vodotocima (neutvrđene obale, sprudovi i dr.) i povoljnu dinamiku voda (meandriranje, prenošenje nanosa, povremeno prirodno poplavljanje rukavaca i dr.);
- očuvati povezanost vodnoga toka;
- očuvati biološke vrste značajne za stanišni tip; ne unositi strane (alohtone) vrste i genetski modificirane organizme;
- izbjegavati utvrđivanje obala, regulaciju vodotoka, kanaliziranje i promjene vodnog režima vodenih i močvarnih staništa ukoliko to nije neophodno za zaštitu života ljudi i naselja;
- u zaštiti od štetnog djelovanja voda dati prednost korištenju prirodnih retencija i vodotoka kao prostora za zadržavanje poplavnih voda odnosno njihovu odvodnju;
- ne iskorištavati sedimente iz riječnih sprudova;
- prirodno neobrasle, šljunkovite, pjeskovite i muljevite obale koje su gnjezdilišta i/ili hranilišta ptica održavati u povoljnom, ekološki prihvatljivom, stanju te spriječiti sukcesiju drvenastim vrstama;
- osigurati otvorene površine plitkih vodenih bazena, te osigurati povezanost s matičnim vodotokom;
- sprječavati kaptiranje i zatrpavanje izvora;
- uklanjati strane invazivne vrste sa svih vodenih, obalnih i močvarnih površina;
- u gospodarenju vodama osigurati prikladnu brigu za očuvanje ugroženih i rijetkih divljih svojti te sustavno praćenje njihova stanja (monitoring);

C. i D. Travnjaci, visoke zeleni i šikare:

- gospodariti travnjacima putem ispaše i režimom košnje, prilagođenim stanišnom tipu, uz prihvatljivo korištenje sredstava za zaštitu bilja i mineralnih gnojiva;
- očuvati biološke vrste značajne za stanišni tip; ne unositi strane (alohtone) vrste i genetski modificirane organizme;
- očuvati povoljni omjer između travnjaka i šikare, uključujući i sprječavanje procesa sukcesije (sprječavanje zaraštavanja travnjaka i dr.) te na taj način osigurati mozaičnost staništa;
- očuvati povoljnu nisku razinu vrijednosti mineralnih tvari u tlima suhih i vlažnih travnjaka;
- očuvati povoljni vodni režim, uključujući visoku razinu podzemne vode na područjima cretova, vlažnih travnjaka i zajednica visokih zeleni, osigurati njihovo vlaženje i redovitu ispašu, odnosno košnju;
- očuvati povoljni vodni režim, uključujući visoku razinu podzemne vode na područjima termofilnih šikara, spriječiti sukcesiju i uklanjati vrste drveća koje zasjenjuju stanište;
- poticati oživljavanje ekstenzivnog stočarstva u travnjačkim područjima;
- poticati održavanje travnjaka košnjom prilagođenom stanišnom tipu;
- provoditi revitalizaciju degradiranih travnjačkih površina, te travnjaka u visokom stupnju sukcesije;
- na jako degradiranim, napuštenim i zaraslim travnjačkim površinama za potrebe ispaše potrebno je provesti ograničeno paljenje te poticati stočarstvo;
- uklanjati strane invazivne vrste sa svih travnjačkih površina i šikara;
- sprječavati sukcesiju povremenim uklanjanjem nekih drvenastih vrsta kontroliranim paljenjem;
- očuvati šikare sprudova i priobalnog pojasa velikih rijeka;
- očuvati vegetaciju u kontaktnim zonama šuma i otvorenih površina, te spriječiti njihovo uništavanje prilikom izgradnje i održavanja šumskih cesta i putova;

E. Šume:

- prilikom dovršnog sijeka većih šumskih površina, gdje god je to moguće i prikladno, ostavljati manje neposječene površine;
- u gospodarenju šumama očuvati u najvećoj mjeri šumske čistine (livade, pašnjaci i dr.) i rubove;
- u gospodarenju šumama osigurati produljenje sječive zrelosti zavičajnih vrsta drveća s obzirom na fiziološki vijek pojedine vrste i zdravstveno stanje šumske zajednice;
- u gospodarenju šumama izbjegavati uporabu kemijskih sredstava za zaštitu bilja i bioloških kontrolnih sredstava ('control agents'); ne koristiti genetski modificirane organizme;
- očuvati biološke vrste značajne za stanišni tip; ne unositi strane (alohtone) vrste i genetski modificirane organizme;
- u svim šumama osigurati stalan postotak zrelih, starih i suhih (stojećih i oborenih) stabala, osobito stabala s dupljama;
- u gospodarenju šumama osigurati prikladnu brigu za očuvanje ugroženih i rijetkih divljih svojti te sustavno praćenje njihova stanja (monitoring);
- pošumljavanje, gdje to dopuštaju uvjeti staništa, obavljati autohtonim vrstama drveća u sastavu koji odražava prirodni sastav, koristeći prirodni bliske metode; pošumljavanje nešumskih površina obavljati samo gdje je opravdano uz uvjet da se ne ugrožavaju ugroženi i rijetki nešumski stanišni tipovi;
- uklanjati strane invazivne vrste sa svih šumskih površina;
- osigurati povoljan vodni režim u poplavnim šumama;

Detaljne mjere za očuvanje šumskih staništa propisuju se uvjetima zaštite prirode za odgovarajuće šumsko - gospodarske osnove na području obuhvata Grada Petrinje.

H. Podzemlje:

- u slučaju pronalaska speleološkog objekta, o tome je nužno što prije obavijestiti Ministarstvo zaštite okoliša i prirode i Državni zavod za zaštitu prirode;
- očuvati biološke vrste značajne za stanišni tip; ne unositi strane (alohtone) vrste i genetski modificirane organizme;
- ne mijenjati stanišne uvjete u speleološkim objektima, njihovom nadzemlju i neposrednoj blizini;
- očuvati sigovine, živi svijet speleoloških objekata, fosilne, arheološke i druge nalaze;
- sanirati izvore onečišćenja koji ugrožavaju nadzemne i podzemne krške vode;
- sanirati odlagališta otpada na slivnim područjima speleoloških objekata;
- očuvati povoljne uvjete (tama, vlažnost, prozračnost) i mir (bez posjeta i drugih ljudskih utjecaja) u speleološkim objektima;
- očuvati povoljne fizikalne i kemijske uvjete, količinu vode i vodni režim ili ih poboljšati ako su nepovoljni;

I. Kultivirane nešumske površine i staništa s korovnom i ruderalnom vegetacijom:

- očuvati vegetaciju pukotina starih zidova, spriječiti uklanjanje vegetacije i zapunjavanje pukotina građevinskim materijalom;
- uz vodotoke i vlažne šume očuvati otvorene površine s vlažnim tlom bogatim dušikom;
- uklanjati invazivne vrste;
- očuvati korovne zajednice čije su karakteristične biljne vrste ugrožene na nacionalnoj razini;
- spriječiti vegetacijsku sukcesiju i uklanjati šumske vrste;

J. Izgrađena i industrijska staništa:

- spriječiti vegetacijsku sukcesiju i očuvati endemične svojte;
- uklanjati invazivne vrste;

Ne planirati širenje građevinskog područja na račun ugroženih močvarnih i obalnih staništa. Zaustaviti daljnju degradaciju preostalih močvarnih i obalnih staništa, te prema mogućnostima izvesti njihovu revitalizaciju. Prilikom planiranja prometnih koridora birati varijantu najmanje pogubnu za ugrožena staništa i područja važna za ugrožene vrste.

Mjere zaštite za ugrožena i rijetka staništa ugrađene su u novi članak 185.a. Odredbi za provedbu.

UVJETI ZAŠTITE PRIRODE ¹⁶

Temeljem članka 21. Zakona o zaštiti prirode, Ministarstvo zaštite okoliša i prirode, Uprava za zaštitu prirode utvrdilo je slijedeće uvjete zaštite prirode na području Grada Petrinje:

- građevinska i izdvojena građevinska područja te zahvate izvan građevinskih područja planirati na način da njihova izgradnja ne uzrokuje gubitak rijetkih i ugroženih stanišnih tipova te gubitak staništa strogo zaštićenih biljnih i životinjskih svojti,
- prilikom planiranja građevina koristiti materijale i boje prilagođene prirodnim obilježjima okolnog prostora i tradicionalnoj arhitekturi,
- prilikom ozelenjavanja područja koristiti autohtone biljne vrste, a eventualne postojeće elemente autohtone flore sačuvati u najvećoj mogućoj mjeri te integrirati u krajobrazno uređenje,
- štiti područja prirodnih vodotoka kao ekološki vrijedna područja te spriječiti njihovo onečišćenje,
- očuvati raznolikost staništa na vodotocima i povoljnu dinamiku voda,
- obalu rijeke Kupe sačuvati u prirodnom stanju na način da se ne izvode zahvati vezani za uređenje obale i korita rijeke kao što su uklanjanje raslinja uz obalu rijeke, betoniranje, nasipavanje i drugo, a koji mogu negativno utjecati na ciljne vrste i staništa ekološke mreže i njezinog prirodnog stanja,
- očuvati biološke vrste značajne za stanišni tip i ne unositi strane (alohtone) vrste,
- očuvati u najvećoj mogućoj mjeri postojeće krajobrazne vrijednosti,
- osigurati pročišćavanje otpadnih voda.

Osim navedenih uvjeta, prilikom izrade V. izmjena i dopuna PPUG-a Petrinje potrebno je primijeniti uvjete zaštite prirode iz Prostornog plana Sisačko - moslavačke županije kao plana višeg reda.

Navedeni uvjeti zaštite prirode ugrađeni su u članak 181. Odredbi za provedbu PPUG-a Petrinje.

2.2. Mjere zaštite okoliša ¹⁷

Upravni odjel za zaštitu okoliša i prirode Sisačko - moslavačke županije je u postupku izrade V. izmjena i dopuna PPUG-a Petrinje naglasio slijedeće:

- za izmjene i dopune prostornih planova koje obuhvaćaju zahvate koji podliježu procjeni utjecaja na okoliš, koji imaju utjecaja na ekološku mrežu, te čija će se provedba financirati iz sredstava Europske unije sukladno članku 63. Zakona o zaštiti okoliša (NN 80/13, 153/13 i 78/15) provodi se strateška procjena utjecaja na okoliš,
- za izmjene i dopune planova jedinica lokalne samouprave obavezno se provodi postupak ocjene o potrebi strateške procjene, sukladno odrednicama Zakona o zaštiti okoliša (NN 80/13, 153/13 i 78/15) i Uredbe o strateškoj procjeni utjecaja plana i programa na okoliš (NN 64/08 i 80/13).

Slijedom navedenog, Upravni odjel za prostorno uređenje, graditeljstvo i zaštitu okoliša Grada Petrinje je, kao Nositelj izrade, proveo postupak Strateške procjene utjecaja na okoliš V. izmjena i dopuna Prostornog plana uređenja Grada Petrinje. ¹⁸

¹⁶ prema podacima: MINISTARSTVO ZAŠTITE OKOLIŠA I PRIRODE, Uprava za zaštitu prirode (dopis klasa: 612-07/15-57/217, urbroj: 517-07-2-2-15-2 od 10. lipnja 2015. godine)

¹⁷ prema podacima:

- MINISTARSTVO ZAŠTITE OKOLIŠA I PRIRODE, Uprava za zaštitu prirode (dopis klasa: 612-07/15-57/217, urbroj: 517-07-2-2-15-2 od 10. lipnja 2015. godine)
- DRŽAVNI ZAVOD ZA ZAŠTITU PRIRODE (dopis klasa: 612-07/15-32/46, urbroj: 366-07-4-15-2 od 16. srpnja 2015. god.)
- SISAČKO - MOSLAVAČKA ŽUPANIJA, Upravni odjel za zaštitu okoliša i prirode (dopis klasa: 351-01/15-01/09, urbroj: 2176/01-10-15-2 od 29. lipnja 2015. godine)
- studija "Obilježja prostora sa stanovišta zaštite prirode sa prijedlogom mjera zaštite prirode za potrebe V. izmjena i dopuna Prostornog plana uređenja Grada Petrinje", izradio: Državni zavod za zaštitu prirode, Zagreb, srpanj 2015. godine

¹⁸ Grad Petrinja, Upravni odjel za prostorno uređenje, graditeljstvo i zaštitu okoliša - Oduka o provođenju postupka strateške procjene utjecaja na okoliš V. izmjena i dopuna Prostornog plana uređenja Grada Petrinje (klasa: 351-03/15-01/03, urbroj: 2176/06-02-15-01 od 04. studenog 2015. godine)

2.3. Gradnja na šumskom zemljištu ¹⁹

Za potrebe izrade V. izmjena i dopuna PPUG-a Petrinje "HRVATSKE ŠUME" d.o.o. Uprava šuma Podružnica Sisak, Odjel za uređivanje šuma dostavile su slijedeće smjernice:

- V. izmjene i dopune PPUG-a Petrinje moraju biti izrađene u skladu sa člankom 37. Zakona o šumama (NN 140/05, 82/06, 129/08, 80/10, 124/10, 25/12, 68/12, 148/13 i 94/14) koji definira koje je objekte i po kojim uvjetima moguće planirati u šumi i/ili na šumskom zemljištu,
- Ukoliko se planira promjena namjene šuma i/ili šumskog zemljišta, o navedenom zahvatu potrebno je obavijestiti nadležnu Upravu šuma. Ukoliko se planira širenje građevinskog područja na šume i/ili šumsko zemljište, potrebno je navesti katastarske čestice i katastarsku općinu te planiranu namjenu.

PPUG-om Petrinje kao niti njegovim V. izmjenama i dopunama nije planirano širenje građevinskog područja na šume i/ili šumsko zemljište te je izrađen u skladu sa Zakonom o šumama.

2.4. Mjere zaštite i spašavanja ²⁰

U PPUG Petrinje ugrađena je primjena propisa iz područja zaštite i spašavanja:

- Zakona o sustavu civilne zaštite (NN 82/15)
- Pravilnika o postupku uzbunjivanja stanovništva (NN 69/16)
- Pravilnika o mjerama zaštite od elementarnih nepogoda i ratnih opasnosti u prostornom planiranju i uređivanju prostora (SL 29/83, 36/85 i 42/86 koji se primjenjuje temeljem članka 197. Zakona o prostornom uređenju, NN 153/13)

Grad Petrinja je donio "Procjenu ugroženosti stanovništva, materijalnih i kulturnih dobara i okoliša od katastrofa i velikih nesreća za područje Grada Petrinje" (SV 17/12) koja je temelj za određivanje mjera zaštite i spašavanja. Sukladno odredbama članka 6. stavak 3. Pravilnika o metodologiji za izradu procjena ugroženosti i planova zaštite i spašavanja (NN 30/14 i 67/14) posebni izvadak iz "Procjene ugroženosti" naslovljen "Zahtjevi zaštite i spašavanja u dokumentima prostornog uređenja"²¹ ugrađen je u V. izmjene i dopune PPUG Petrinje.

2.5. Mjere zaštite od požara ²²

Ministarstvo unutarnjih poslova, Policijska uprava Sisačko - moslavačka, Služba upravnih i inspekcijskih poslova je za potrebe V. izmjena i dopuna PPUG-a Petrinje u skladu sa člankom 23. Zakona o zaštiti od požara (NN 92/10) dostavilo podatke iz područja zaštite od požara i eksplozija:

1. Prilikom izrade plana obvezno koristiti odredbe važećih propisa kojima se regulira projektiranje i izgradnja vatrogasnih pristupa i hidrantske mreže za gašenje požara.

¹⁹ prema podacima: HRVATSKE ŠUME d.o.o. Uprava šuma podružnica Sisak, Odjel za uređivanje šuma (dopis urbroj: SI-05-SR-14-686/05 od 28. svibnja 2015. godine)

²⁰ prema podacima: DRŽAVNA UPRAVA ZA ZAŠTITU I SPAŠAVANJE, Područni ured za zaštitu i spašavanje Sisak (dopis klasa: 350-02/15-01/13, urbroj: 543-13-01-15-2 od 20. svibnja 2015. godine i dopis klasa: 350-02/16-02/04, urbroj: 543-13-01-16-2 od 13. lipnja 2016. godine)

²¹ PROCJENA UGROŽENOSTI STANOVNIŠTVA, MATERIJALNIH I KULTURNIH DOBARA I OKOLIŠA OD KATASTROFA I VELIKIH NESREĆA ZA PODRUČJE GRADA PETRINJE, Zahtjevi zaštite i spašavanja u dokumentima prostornog uređenja ("Službeni vjesnik", broj 17/12)

²² prema podacima: MINISTARSTVO UNUTARNJIH POSLOVA, Policijska uprava Sisačko - moslavačka, Služba upravnih i inspekcijskih poslova, Inspektorat unutarnjih poslova (broj: 511-10-06-03-1936/2-15 3/2 od 21. svibnja 2015. godine)

2. U svrhu sprečavanja širenja vatre i dima unutar građevina, sprečavanje širenja požara na susjedne građevine, omogućavanje sigurne evakuacije osoba iz građevina te zaštite spašavatelja, građevine je potrebno projektirati prema odredbama važećih propisa kojima se regulira otpornost na požar i drugim zahtjevima koje građevine moraju zadovoljiti u slučaju požara.
3. Tehničke uvjete i normative za siguran transport tekućih i plinovitih ugljikovodika magistralnim plinovodima te plinovodima za međunarodni transport, kao i tehničke uvjete i normative za mjere zaštite ljudi i imovine i zaštite plinovoda te postrojenja i uređaja koji su njihovim sastavnim dijelom projektirati prema odredbama važećih propisa kojima se regulira problematika sigurnog transporta tekućih i plinovitih ugljikovodika magistralnim naftovodima i plinovodima, te naftovodima i plinovodima za međunarodni transport.
4. Prostori i građevine za skladištenje, držanje i promet zapaljivih tekućina i plinova moraju se projektirati sukladno važećim propisima, tehničkim normativima i normama, a iznimno, kao i u slučajevima nedostatka hrvatskih propisa mogu se primijeniti strani propisi, tehnička pravila ili primijenjene znanstvene spoznaje, uz prethodno odobrenje Ministarstva unutarnjih poslova.
5. Plinske kotlovnice projektirati i izvoditi sukladno odredbama važećih propisa kojima se regulira projektiranje i izgradnja plinskih kotlovnica.
6. Prilikom određivanja mjesta gdje će se proizvoditi, skladištiti ili koristiti eksplozivne tvari na odgovarajući način, glede sigurnosnih udaljenosti primijeniti Odredbe važećih propisa kojima se regulira problematika eksplozivnih tvari.
7. U slučaju određivanja mjesta za poslovne prostore za proizvodnju oružja, promet oružja i streljiva te popravlanje i prepravlanje oružja, na odgovarajući način primijeniti odredbe važećih propisa kojima se reguliraju mjere zaštite od požara poslovnih prostorija za proizvodnju oružja, promet oružja i streljiva te popravlanje i prepravlanje oružja.
8. Ugostiteljske prostore projektirati i izvoditi prema odredbama važećih propisa kojima se regulira zaštita od požara ugostiteljskih objekata.
9. Sustave za dojavu požara projektirati i izvesti prema važećim propisima kojima se regulira projektiranje i izvedba istih.
10. Stabilne sustave za gašenje požara projektirati i izvesti prema važećim propisima i uputama proizvođača.
11. Skladišta je potrebno projektirati i izvesti prema odredbama važećih propisa kojima se regulira zaštita skladišta od požara i eksplozija.
12. Prilikom projektiranja i izvedbe elektroenergetskih postrojenja primijeniti odredbe važećih propisa kojima se regulira zaštita od požara i eksplozija istih.
13. Prilikom projektiranja i izvedbe zahvata u prostoru gdje se predviđa korištenje zapaljivih tekućina i plinova te gdje postoje prostori ugroženi eksplozivnom atmosferom primijeniti odredbe važećih propisa kojima se regulira problematika prostora ugroženih eksplozivnom atmosferom.
14. Za izgradnju, dogradnju i rekonstrukciju građevina određenih posebnim propisom iz područja zaštite od požara potrebno je izraditi elaborat zaštite od požara kao podlogu za projektiranje mjera zaštite od požara u glavnom projektu predmetnog zahvata u prostoru.
15. Za zahvate u prostoru koji su određeni posebnim propisom o gradnji i propisima iz područja zaštite od požara potrebno je od Policijske uprave Sisačko - moslavačke ishoditi potvrdu da su u glavnom projektu primijenjene propisane mjere zaštite od požara.
16. Prilikom projektiranja pojedinog zahvata u prostoru primijeniti propise vezane za zaštitu od požara koji su važeći u trenutku izrade projektne dokumentacije.

Traženi uvjeti zaštite od požara i eksplozija ugrađeni su u članke 215., 216., 217., 218., 219., 220., 221., 222. i 223. Odredbi za provedbu PPUG-a Petrinje.

2.6. Utvrđivanje obuhvata obavezne izrade urbanističkih planova uređenja

Na području Grada Petrinje na snazi su provedbeni dokumenti prostornog uređenja:

- Detaljni plan uređenja stambenog naselja "Sajmište", "Službeni vjesnik", broj 40/06 i 51/09
- Detaljni plan uređenja "Centar 1", "Službeni vjesnik", broj 43/07 i 20/08
- Detaljni plan uređenja poslovne zone "Mošćenica - Poljana", "Službeni vjesnik", broj 22/07 i 27/11
- Detaljni plan uređenja "Dumače - istok", "Službeni vjesnik", broj 35/07
- Urbanistički plan uređenja Slatina (UPU-10), "Službeni vjesnik", broj 02/13
- Urbanistički plan uređenja stambene zone u naselju Srednje Mokrice (UPU-18), "Službeni vjesnik", broj 06/15
- Urbanistički plan uređenja naselja Gora (UPU-13), "Službeni vjesnik", broj 32/15

Svi navedeni dokumenti prostornog uređenja mogu se, u skladu s razvojnim potrebama Grada Petrinje, po potrebi mijenjati i/ili dopunjavati.

V. izmjenama i dopunama PPUG-a Petrinje, u skladu s odredbama Zakona o prostornom uređenju (NN 153/13), a uzimajući u obzir zaključke Urbanističke studije grada Petrinje na rijekama Petrinjčici i Kupi (SV 06/15), utvrđena su područja obavezne izrade urbanističkih planova uređenja:

- Urbanistički plan uređenja "Vrtni grad" (UPU-1)
- Urbanistički plan uređenja gospodarske zone "Sjever 1" u Petrinji (UPU-2)
- Urbanistički plan uređenja gospodarske zone "Sjever 2" u Petrinji (UPU-3)
- Urbanistički plan uređenja proširenja groblja sv. Benedikta (UPU-4)
- Urbanistički plan uređenja gospodarske zone "Jug" u Petrinji (UPU-5)
- Urbanistički plan uređenja stambeno - poslovne zone "Logorišće 1" u Petrinji (UPU-6)
- Urbanistički plan uređenja stambeno - poslovne zone "Logorišće 2" u Petrinji (UPU-7)
- Urbanistički plan uređenja stambeno - poslovne zone "Istok" u Petrinji (UPU-8)
- Urbanistički plan uređenja stambeno - poslovne zone "Zapad" u Petrinji (UPU-9)
- Urbanistički plan uređenja "Slatina" (UPU-10)
- Urbanistički plan uređenja "Pigik" (UPU-11)
- Urbanistički plan uređenja naselja Mošćenica (UPU-12)
- Urbanistički plan uređenja naselja Gora (UPU-13)
- Urbanistički plan uređenja gospodarske zone "Podrušinovec" u Maloj Gorici (UPU-15)
- Urbanistički plan uređenja zone ugostiteljsko - turističke namjene "Šamarica" (UPU-16)
- Urbanistički plan uređenja zone športsko - rekreacijske namjene "Golf resort Graberje" (UPU-17)
- Urbanistički plan uređenja stambene zone u naselju Srednje Mokrice (UPU-18)
- Urbanistički plan uređenja Mlinski kamen u naselju Brest Pokupski (UPU-19)

Područja obavezne izrade urbanističkih planova uređenja ucrtana su na kartografskom prikazu broj 3. "UVJETI ZA KORIŠTENJE, UREĐENJE I ZAŠTITU PROSTORA", te regulirana izmjenama članka 224. Odredbi za provedbu.

2.7. Promjena obuhvata GUP-a grada Petrinje

Na inicijativu Grada Petrinje, a u svrhu omogućavanja realizacije planiranih gospodarskih i razvojnih projekata od interesa za Grad Petrinju, obuhvat Generalnog urbanističkog plana grada Petrinje na jugoistoku je smanjen na način da obuhvati trasu planirane južne obilaznice.

Kako prostor južno planirane ceste nije niti dosadašnjim prostornim planovima bio u sklopu građevinskog područja grada Petrinje, u njemu su mogući zahvati u skladu s odredbama PPUG-a Petrinje.

Vezano na rezultate prometnih rješenja iz "Programa energetske učinkovitosti u gradskom prometu Grada Petrinje" također je preispitana granica obuhvata Generalnog urbanističkog plana grada Petrinje na zapadu, te je dio prostora koji se odnosi na neizgrađene šumske i poljoprivredne površine, kao i dio koridora za istraživanje tzv. "zapadne obilaznice" isključen iz obuhvata GUP-a.

Promjena područja obuhvata GUP-a grada Petrinje ucrtana je na kartografskom prikazu broj 3. "UVJETI ZA KORIŠTENJE, UREĐENJE I ZAŠTITU PROSTORA" PPUG-a Petrinje.

2.8. Uvjeti gradnje građevina

Na inicijativu Upravnog odjela za prostorno uređenje, graditeljstvo i zaštitu okoliša Grada Petrinje, V. izmjenama i dopunama PPUG-a Petrinje u Odredbama za provedbu:

- u članku 12. omogućeno je da se na regulacijskom pravcu ili na udaljenosti manjoj od 5,0 m od regulacijskog pravca nerazvrstane ceste može izgraditi garaža ili nadstrešnica za parkiranje osobnog vozila, ali samo pod uvjetom da ne postoji mogućnost gradnje po dubini građevne čestice i ako je preglednost na tom dijelu ceste takva da korištenje garaže ili nadstrešnice ne ugrožava promet,
- u članku 14. u građevinskim područjima prigradskih naselja dozvoljena je gradnja gospodarskih građevina s potencijalnim izvorima onečišćenja za najviše 10 uvjetnih grla,
- u člancima 23. i 24. izbačena je obaveza zadovoljenja minimalne izgrađenosti građevne čestice,
- u člancima 50. i 53. detaljnije su definirani pojmovi potkrovlje, podrum i suteran koji više nisu definirani zakonom
- u članku 90. omogućen je smještaj manjih proizvodnih sadržaja koji ne ugrožavaju okoliš i ostale funkcije u naselju unutar građevinskog područja naselja.

Na inicijativu Upravnog odjela za gospodarstvo, poljoprivredu i komunalne djelatnosti Sisačko - moslavačke županije,²³ izmjenom članka 86. Odredbi za provedbu omogućena je gradnja spremište ili skladište za voće neposredno nakon podizanja voćnjaka najmanje površine 2.000 m².

²³ prema podacima: SISAČKO - MOSLAVAČKA ŽUPANIJA, Upravni odjel za gospodarstvo, poljoprivredu i komunalne djelatnosti (dopis od 01. srpnja 2015. godine)

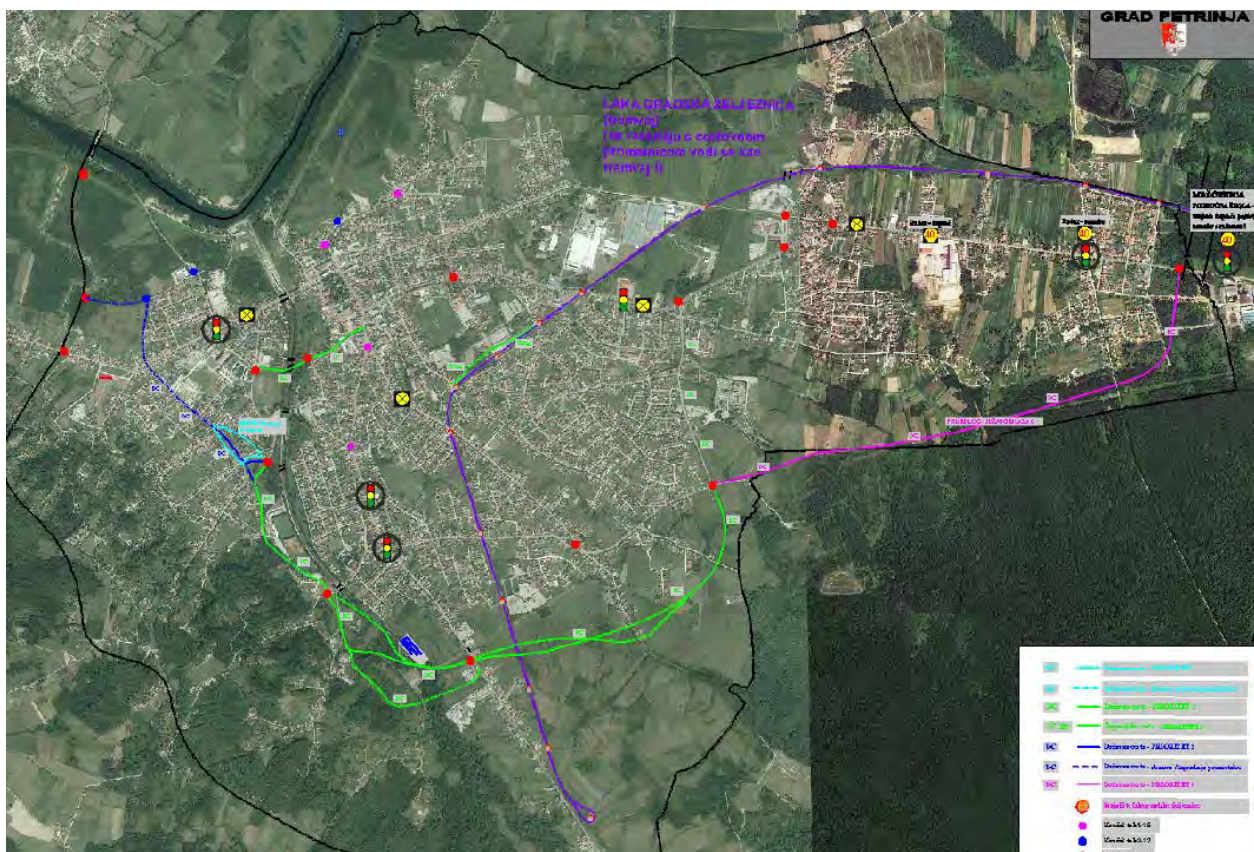
3. Infrastrukturni sustavi

3.1. Ugrađivanje rezultata iz Programa energetske učinkovitosti u gradskom prometu Grada Petrinje²⁴

Kao stručnu podlogu za izradu Izmjena i dopuna PPUG i GUP-a Petrinje Gradsko vijeće Grada Petrinje je 26. veljače 2016. godine usvojilo "Program energetske učinkovitosti u gradskom prometu Grada Petrinje", kojim je, temeljem detaljne analize relevantnih parametara, predloženo rasterećenje gradske jezgre zaobilaznim prometnicama te su predložene korekcije postojećih i trase novih cestovnih prometnica.

"Program energetske učinkovitosti u gradskom prometu" je, nakon detaljne prometne analize postojećeg stanja, postavio temelje održivog prometnog sustava. Integrirani pristup održivog razvitka prometa Grada Petrinje obuhvaća sve modalitete gradskog prijevoza na načelima održivog razvitka, bazirane na rješenjima koja javni gradski prijevoz i sve alternativne načine prijevoza čine građanima prihvatljivima, privlačnima i lako dostupnima.

Prijedlozi rješenja uključuju unaprjeđenje regulacije prometa na raskrižjima, unaprjeđenje infrastrukture pješačkog i biciklističkog prometa (zone smirenog prometa), unaprjeđenje prometa u mirovanju, uvođenje sustava javnih ekoloških vozila te povećanje konkurentnosti javnog autobusnog prijevoza.



PREGLIEDNA SITUACIJA MINI ZAPADNE, MINI JUŽNE I MINI ISTOČNE OBILAZNICE S LAKOTRAČNIM SUSTAVOM
(izvor: Program energetske učinkovitosti u gradskom prometu Grada Petrinje, Zagreb, listopad 2015. godine)

²⁴ PROGRAM ENERGETSKE UČINKOVITOSTI U GRADSKOM PROMETU GRADA PETRINJE, stručni izrađivač: PROMET I PROSTOR d.o.o., u suradnji s MARKIVA PROJEKT d.o.o. Zagreb, listopad 2015. godine)

"Program" konstatira da sjeverna i zapadna obilaznica Petrinje zbog gospodarske krize nisu ostvarive u sljedećih 20 - 30 godina, te daje prijedlog planske prioritetne prereregulacije i izgradnje prometnica u smislu izgradnje gradskog "prstena" do izgradnje konačnog rješenja tj. sjeverne i zapadne obilaznice. Jedan od koridora kojega predlaže "Program" je izgradnja alternativne "mini sjeverne" obilaznice tj. produžetak ulice Lj. Gaja do budućeg raskrižja (kružni tok) sa Sisačkom ulicom u Češkom Selu, čime bi se preusmjerio teški transport iz Turkulinove. Drugi predloženi koridor je izgradnja alternativne "mini zapadne i južne" obilaznice u tri faze izgradnje.

Planirane korekcije postojećih i predložene trase novih cestovnih prometnica na gradskom području Petrinje ugrađene su na kartografskim prikazima V. Izmjena i dopuna PPUG-a Petrinje.

3.2. Željeznički promet ²⁵

Područjem Grada Petrinje prolazi željeznička pruga za lokalni promet L210 Sisak Caprag - Petrinja sa kolodvorom Petrinja u KM 10+048. Željeznička pruga sagrađena je 1903., a nije u uporabi od 1991. godine. Odlukom o razvrstavanju željezničkih pruga (NN 03/14) naziv pruge promijenjen je iz L217 Sisak Caprag - Petrinja - Karlovac u novi naziv L210 Sisak Caprag - Petrinja.

Radi kvalitetnijeg povezivanja Petrinje sa Siskom planira se obnavljanje pružne dionice Sisak Caprag - Petrinja.

Izvedbenim projektom obnove pruge L217 Sisak Caprag - Karlovac, dionica Sisak Caprag - Petrinja iz 2014. godine definirani su željezničko cestovni prijelazi koji su ucrtani u kartografske prikaze V. izmjena i dopuna PPUG-a Petrinje, te su ažurirani nazivi i oznake željezničke pruge.

3.3. Cijevni transport nafte i plina ²⁶

Prema razvojnim planovima Jadranskog naftovoda d.d. unutar koridora postojećeg cjevovoda JANAF-a planirana je gradnja cjevovoda:

- magistralni naftovod Omišalj-Sisak (u svrhu povećanja kapaciteta),
- međunarodni naftovod (PEOP),
- višenamjenski međunarodni produktovod za naftne derivate.

U sklopu izgradnje produktovoda planira se i izgradnja pretakališta (prihvatnih stanica) čija će se točna lokacija definirati kroz projektnu dokumentaciju.

Ograničenja u prostoru uključuju slijedeće:

- zaštitna zona naftovoda je 100 m lijevo i desno od osi cjevovoda,
- zona opasnosti, unutar koje je zabranjena svaka gradnja bez suglasnosti vlasnika cjevovoda, iznosi 30 m lijevo i desno od osi cjevovoda.

PLINACRO d.o.o. na području Grada Petrinje u koridoru postojećeg naftovoda planira izgradnju magistralnog plinovoda Bosiljevo - Sisak DN 1000/100.

Uvjeti zaštite magistralnih cjevovoda propisani su Pravilnikom o tehničkim uvjetima i normativima za siguran transport tekućih i plinovitih ugljikovodika magistralnim naftovodima i plinovodima te naftovodima i plinovodima za međunarodni transport (SL 26/85) kojim je propisano da je u pojasu širokom 5 m lijevo i desno od osi cjevovoda zabranjena sadnja bilja i trajnih nasada čije korijenje raste dublje od 1 m, odnosno za koje je potrebno obrađivati zemlju dublje od 0,5 m.

²⁵ prema podacima: HŽ INFRASTRUKTURA d.o.o., Razvoj i investicijsko planiranje (dopis broj i znak: 3087/15; 1.3.1 MR od 25. svibnja 2015. godine i dopis broj i znak: 3170/16, 3169/16, 1.3.1. MR od 10. lipnja 2016. godine)

²⁶ prema podacima:

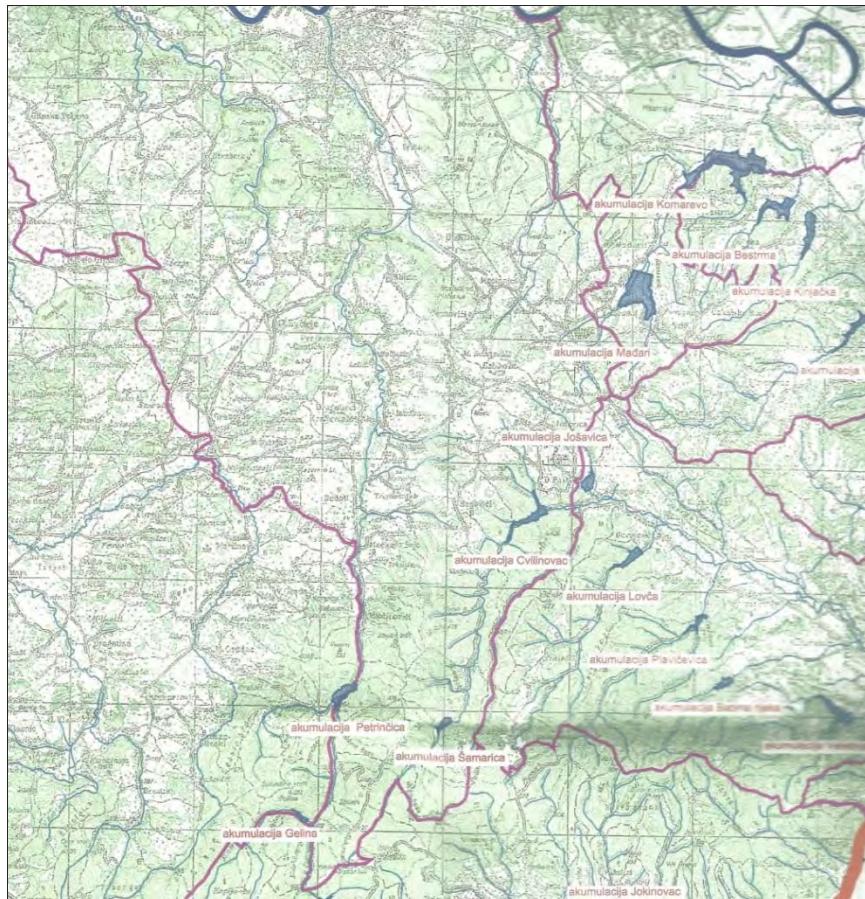
- PLINACRO d.o.o. Sektor korporativnog upravljanja (dopis klasa: PL-09/6073 od 03. lipnja 2015. godine)
- JANAF - JADRANSKI NAFTOVOD d.d., Sektor razvoja i investicija (dopis broj i znak: veza 1-2.4.-297/15 od 11. lipnja 2015.)

3.4. Uređenje vodotoka i voda ²⁷

Hrvatske vode, VGO za srednju i donju Savu, Služba korištenja voda je u postupku izrade V. izmjena i dopuna PPUG-a Petrinje predložio da se u Odredbe za provedbu ugradi slijedeći tekst: "Kod izgradnje novih ili rekonstrukcije postojećih građevina za javnu vodoopskrbu, trase, koridori i površine određeni ovim planom mogu se mijenjati radi prilagodbe tehničkim rješenjima, imovinsko - pravnim odnosima i stanju na terenu. Promjene ne mogu biti takve da onemoguće izvedbu cjelovitog rješenja predviđenog ovim planom.", te je dopunjen članak 172. Odredbi za provedbu.

Upravni odjel za poljoprivredu, šumarstvo i vodno gospodarstvo Sisačko - moslavačke županije podnio je inicijativu da se u Prostorni plan uređenja Grada Petrinje ucrtaju lokaliteti za planirano navodnjavanje poljoprivrednih površina (akumulacije "Petrinčica", "Šamarica" i "Cvilinovac") koje su na području Grada Petrinje planirane Planom navodnjavanja Sisačko - moslavačke županije (SG SMŽ, broj 20/08).

Akumulacija "Petrinčica" s izvorom vode iz vodotoka Petrinčica (planirano navodnjavanje 765 ha) je u Planu navodnjavanja rangirana u prvih dvadeset potencijalnih projekata navodnjavanja za dugoročni razvoj poljoprivrede, te se planira za plansko razdoblje do 2020. godine. Lokacije akumulacija kao i obuhvat navodnjavanih površina konačno će se odrediti projektnom dokumentacijom.



IZVOD IZ PLANA NAVODNJAVANJA SISAČKO - MOSLAVAČKE ŽUPANIJE (SG SMŽ, broj 20/08)
(izrađivač: Institut građevinarstva Hrvatske d.d. 2008. godine)

²⁷ prema podacima:

- SISAČKO - MOSLAVAČKA ŽUPANIJA, Upravni odjel za poljoprivredu, šumarstvo i vodno gospodarstvo (dopis klasa: 023-01/15-01/02, urbroj: 2176/01-09-15-126 od 20. svibnja 2015. godine)
- HRVATSKE VODE, VODNOGOSPODARSKI ODJEL ZA SREDNJU I DONJU SAVU (dopis klasa: 350-02/09-01/789, urbroj: 374-21-3-15-34 od 01. lipnja 2015. godine)
- HRVATSKE VODE, VODNOGOSPODARSKI ODJEL ZA SREDNJU I DONJU SAVU, Služba korištenja voda (dopis klasa: 350-02/09-01/789, urbroj: 374-21-2-15-35 od 03. lipnja 2015. godine)
- HRVATSKE VODE, VODNOGOSPODARSKA ISPOSTAVA ZA MALI SLIV "BANOVINA" (dopis klasa: 350-02/09-01/0000790, urbroj: 374-3110-1-16-24 od 14. lipnja 2016. godine)

3.5. Vodnogospodarski sustav²⁸

Na inicijativu Privreda d.o.o. za javnu vodoopskrbu i odvodnju, a temeljem verificiranih projekata, izvršene su dopune planiranog sustava vodoopskrbe na području Grada Petrinje.

Prema podacima koje je dostavila Privreda d.o.o. PPUG Petrinje dopunjen je sustavima odvodnje naselja: Donja Budičina, Hrastovica i Taborište; Brest Pokupski i Mala Gorica; Župić i Novo Selište; Pecki i Gornja Bačuga; Gora, Sibić, Strašnik i Graberje.

3.6. Zaštita izvorišta

Paralelno s izradom V. izmjena i dopuna PPUG-a Petrinje, na inicijativu Vodoopskrbe Kupa d.o.o. i Privrede d.o.o., u tijeku su aktivnosti na pripremi Odluke o utvrđivanje zona sanitarne zaštite izvorišta na području Grada Petrinje.

Važeće odluke o zonama zaštite izvorišta na području Grada Petrinje su:

- Odluka o zonama sanitarne zaštite vodozahvata na rijeci Kupi za potrebe "Vodoopskrba Kupa" d.o.o. u Novom Selištu, te o zaštitnim mjerama za očuvanje kvalitete vode u rijeci Kupi ("Službeni vjesnik", broj 02/01)
- Odluka o zaštitnim mjerama i zonama sanitarne zaštite izvorišta Pecki i Hrastovica ("Službeni vjesnik", broj 19/01),
- Odluka o zaštitnim mjerama i zonama sanitarne zaštite vodocrpilišta Križ Hrastovački ("Službeni vjesnik", broj 10/02).

Izrada nove odluke o zaštiti izvorišta ili novelacija postojećih odluka ovisi o količini izvedenih radova na crpilištima i površinskim vodozahvatima. Odluka mora biti utemeljena na postojećim i dodatnim vodoistražnim radovima i elaboratu zona sanitarne zaštite.

Prema odredbama Pravilnika o uvjetima za utvrđivanje zona sanitarne zaštite izvorišta (NN 66/11 i 47/13) zone sanitarne zaštite će se utvrditi temeljem provedenih vodoistražnih radova i elaborata zona sanitarne zaštite. Zone sanitarne zaštite po provođenju propisanog postupka donosi Grad Petrinja.

Rezervacija prostora za zone sanitarne zaštite kao i zaštitne mjere i uvjeti gradnje primjenjivat će se na temelju posebnih odluka o sanitarnoj zaštiti vodocrpilišta i izvorišta što je regulirano dopunom članka 173. Odredbi za provedbu.

3.7. Gospodarenje otpadom

Na inicijativu Grada Petrinje, a u svrhu omogućavanja realizacije planiranih gospodarskih i razvojnih projekata izvršene su dopune planiranog sustava gospodarenja otpadom na području Grada Petrinje:

- planirana je sanacija i uređenje postojećeg odlagališta komunalnog otpada "Taborište" u skladu sa zakonskim propisima,
- na lokaciji "Taborište" uz sortirnicu planiran je i smještaj reciklažnog dvorišta,
- preispitana je i ukinuta planirana lokacija kompostane i pretovarne stanice u gospodarskoj zoni "Podrušinovec" u Maloj Gorici.

Planirane dopune sustava gospodarenja otpadom prikazane su na kartografskom prikazu broj 2. "INFRASTRUKTURNI SUSTAVI" i ugrađene u članak 192. Odredbi za provedbu PPUG-a Petrinje.

²⁸ prema podacima: PRIVREDA d.o.o. (dopisi znak: 54-16/EK od 25. travnja 2016. i znak: 86-16/EK od 15. lipnja 2016. godine)



CPA
CENTAR ZA PROSTORNO UREĐENJE
I ARHITEKTURU d.o.o.



Nositelj izrade:

GRAD PETRINJA

UPRAVNI ODJEL ZA PROSTORNO UREĐENJE,
GRADITELJSTVO I ZAŠTITU OKOLIŠA

V. IZMJENE I DOPUNE PROSTORNOG PLANA UREĐENJA GRADA PETRINJE

PRILOG PLANA:

Stručne podloge na kojima se temelje prostorno planska rješenja

Sukladno članku 7. Odluke o izradi V. izmjena i dopuna Prostornog plana uređenja Grada Petrinje (objava: "Službeni vjesnik", broj 18/15) za izradu V. izmjena i dopuna PPUG Petrinje nije predviđena izrada posebnih stručnih podloga, te će se u izradi koristiti raspoloživa dokumentacija prostora (podaci, planske smjernice i propisani dokumenti) koju iz područja svog djelokruga osiguravaju javnopravna tijela određena posebnim propisima.

Sukladno odredbama članka 6. stavak 3. Pravilnika o metodologiji za izradu procjena ugroženosti i planova zaštite i spašavanja (NN 30/14 i 67/14) u V. izmjene i dopune PPUG Petrinje ugrađen je posebni izvadak iz "Procjene ugroženosti stanovništva, materijalnih i kulturnih dobara i okoliša od katastrofa i velikih nesreća za područje Grada Petrinje" (SV 17/12) naslovljen "Zahtjevi zaštite i spašavanja u dokumentima prostornog uređenja".



Kontrol biro d.o.o.
Društvo za osiguranje kvalitete

REPUBLIKA HRVATSKA

GRAD PETRINJA

**ZAHTJEVI ZAŠTITE I SPAŠAVANJA
U DOKUMENTIMA PROSTORNOG UREĐENJA**

Petrinja, prosinac 2009

Zahtjevi zaštite i spašavanja u dokumentima prostornog uređenja Grada Petrinje

ZAHTJEVI ZAŠTITE I SPAŠAVANJA U DOKUMENTIMA PROSTORNOG UREĐENJA GRADA PETRINJE

Sukladno nacrtu Procjene ugroženosti stanovništva, materijalnih i kulturnih dobara od prirodnih i tehničko-tehnoloških katastrofa i velikih nesreća na području Grada Petrinje (siječanj 2010. godine), temeljem članka 4. stavak 3. Pravilnika o metodologiji za izradu Procjene ugroženosti i Planova zaštite i spašavanja ("Narodne novine" broj 38/08), predlaže se Izvadak iz Procjene naslovljen kao „Zahtjevi zaštite i spašavanja u dokumentima prostornog uređenja” Grada Petrinje.

Navedeni zahtjevi zaštite i spašavanja odnose se na vrste ugrožavanja stanovništva, materijalnih dobara i okoliša na području Grada Petrinje.

Mjere zaštite od poplava:

Na području Grada Petrinje opasnost od poplava prijeto od rijeke Kupe i Petrinjčice. U cilju smanjenja posljedica eventualnih poplava navedenih rijeka te očuvanja i održavanja postojećih vodnogospodarskih objekata u PPUO Petrinja utvrđuju se sljedeće preventivne mjere:

- sanirati korito i obalu rijeke Petrinjčice, te izgraditi potrebnu regulacijsku vodnu građevinu na vodotoku
- izgraditi potrebne hidrotehničke objekte na rijeci Kupi

Mjere zaštite od potresa

Priljedlog mjera:

Područje Grada Petrinje izloženo je mogućem djelovanju potresa intenziteta VIII stupnjeva po MCS, iz čega proizlazi potreba nužnog preventivnog djelovanja u zaštiti od potresa, u PPUO Petrinja utvrđuju se sljedeće preventivne mjere:

- savjesnu i sustavnu primjenu Pravilnika o tehničkim normativima izgradnje objekata visoke gradnje u seizmičkim područjima;
- mjere građenja kojima se ograničava gustoća izgradnje, namjena i visina zgrada te njihova međudaljenost u naseljima;
- mjere zaštite u cilju osiguranja odgovarajućih građevina i prostora za sklanjanje stanovništva i materijalnih dobara te drugih oblika i potreba u zbrinjavanju stanovništva u slučaju nastanka opasnosti
- mjere spašavanja, sanacije i ponovne uspostave funkcije zgrada, građevina i infrastrukturnih sustava
- posebno osiguranje mogućnosti organizacije prometa u jednoj razini zoni dvovisinskih krizanja;
- mjere organizacije i provedbe zaštite za vrijeme trajanja izvanrednih okolnosti

Zahtjevi zaštite i spašavanja u dokumentima prostornog uređenja Grada Petrinje

Mjere zaštite od klizišta

Na području grada Petrinje postoje dva aktivna klizišta i to na prostoru Vile Petrinja i na prostoru Selišta iznad regionalnog vodovoda. U cilju nužnog preventivnog djelovanja protiv posljedica izazvanih klizanjem zemljišta u PPUO Petrinja utvrđuju se sljedeće preventivne mjere:

odrediti područje zabrane gradnje na područjima ugroženim od pojave klizišta

Sklanjanje

Područje grada Petrinje potrebno je razdijeliti u dvije zone i to:

- I zonu koja obuhvaća gusto naseljeno središte Grada, odnosno područje koje se smjestilo između sljedećih ulica: Reljkovićeve, Mihanovićeve, Gundulićeve, Filipovićeve, Nazorove, Turkulinove, Kačićeve i Carekove ulice. U navedenoj zoni za zaštitu stanovništva potrebno je izgraditi skloništa dopunske zaštite otpornosti 50 kPa
- II zonu koja obuhvaća preostalo područje Grada Petrinje, gdje je zaštitu stanovništva potrebno osigurati u zaklonima

Prilog:

Skica zona





CPA
CENTAR ZA PROSTORNO UREĐENJE
I ARHITEKTURU d.o.o.



Nositelj izrade:

GRAD PETRINJA

UPRAVNI ODJEL ZA PROSTORNO UREĐENJE,
GRADITELJSTVO I ZAŠTITU OKOLIŠA

V. IZMJENE I DOPUNE PROSTORNOG PLANA UREĐENJA GRADA PETRINJE

PRILOG PLANA:

Popis sektorskih dokumenata i propisa poštivanih u izradi Plana

- Zakon o prostornom uređenju, NN 153/13
- Pravilnik o sadržaju, mjerilima kartografskih prikaza, obveznim prostornim pokazateljima i standardu elaborata prostornih planova, NN 106/98, 39/04, 45/04 - ispravak i 163/04
- Uredba o određivanju građevina državnog i regionalnog značaja, NN 37/14 i 154/14
- Uredba o informacijskom sustavu prostornog uređenja, NN 115/15

- Zakon o zaštiti i očuvanju kulturnih dobara, NN 69/99, 151/03, 157/03, 87/09, 88/10, 61/11, 25/12, 136/12, 157/13, 152/14 i 98/15

- Zakon o zaštiti prirode, NN 80/13
- Uredba o ekološkoj mreži, NN 124/13 i 105/15
- Zakon o zaštiti okoliša, NN 80/13, 153/13 i 78/15
- Uredba o procjeni utjecaja zahvata na okoliš, NN 61/14
- Uredba o strateškoj procjeni utjecaja plana i programa na okoliš, NN 64/08
- Uredba o informiranju i sudjelovanju zainteresirane javnosti u pitanjima zaštite okoliša, NN 64/08

- Zakon o cestama, NN 84/11, 22/13, 54/13, 148/13 i 92/14
- Odluka o razvrstavanju javnih cesta, NN 96/16

- Odluka o razvrstavanju željezničkih pruga, NN 81/06 i 13/07
- Nacionalni program željezničke infrastrukture za razdoblje 2016. - 2020. godine, NN 103/15
- Zakon o željeznici, NN 94/13 i 148/13
- Zakon o sigurnosti i interoperabilnosti željezničkog sustava, NN 82/13, 18/15 i 110/15
- Pravilnik o željezničkoj infrastrukturi, NN 127/05 i 16/08
- Pravilnik o općim uvjetima za građenje u zaštitnom pružnom pojasu, NN 93/10
- Pravilnik o uvjetima za određivanje križanja željezničke pruge i drugih prometnica, NN 111/15
- Pravilnik o načinu osiguravanja prometa na željezničko - cestovnim prijelazima i pješačkim prijelazima preko pruge, NN 111/15

- Pravilnik o biciklističkoj infrastrukturi, NN 28/16
- Pravilnik o osiguranju pristupačnosti građevina osobama s invaliditetom i smanjene pokretljivosti, NN 78/13
- Zakon o komunalnom gospodarstvu, NN 36/95, 70/97, 128/99, 57/00, 129/00, 59/01, 26/03, 82/04, 110/04 - uredba, 178/04, 38/09, 79/09, 153/09, 49/11, 84/11, 90/11, 144/12, 94/13, 153/13 i 147/14
- Zakon o poljoprivrednom zemljištu, NN 39/13 i 48/15
- Zakon o šumama, NN 140/05, 82/06, 129/08, 80/10, 124/10, 25/12, 68/12, 148/13 i 94/14
- Zakon o vodama, NN 153/09, 130/11, 56/13 i 14/14
- Uredba o standardu kakvoće voda, NN 73/13
- Zakon o energetskej učinkovitosti, NN 127/14
- Zakon o zaštiti od buke, NN 30/09, 55/13, 153/13 i 41/16
- Pravilnik o najvišim dopuštenim razinama buke u sredini u kojoj ljudi rade i borave, NN 145/04
- Pravilnik o načinu izrade i sadržaju karata buke i akcijskih planova, NN 05/07
- Zakon o zaštiti zraka, NN 130/11 i 47/14
- Zakon o održivom gospodarenju otpadom, NN 94/13
- Pravilnik o gospodarenju otpadom, NN 23/14, 51/14 i 121/15
- Zakon o elektroničkim komunikacijama, NN 73/08, 90/11, 133/12, 80/13 i 71/14
- Zakon o zaštiti od neionizirajućih zračenja, NN 91/10
- Pravilnik o načinu i uvjetima pristupa i zajedničkog korištenja elektroničke komunikacijske infrastrukture i druge povezane opreme, NN 36/16
- Pravilnik o zaštiti od elektromagnetskih polja, NN 146/14
- Pravilnik o tehničkim normativima za izgradnju nadzemnih elektroenergetskih vodova nazivnog napona od 1 kV do 400 kV, NN 53/91 i 24/97
- Zakon o obrani, NN 73/13 i 75/15
- Pravilnik o zaštitnim i sigurnosnim zonama oko vojnih lokacija i građevina, NN 122/15
- Zakon o sustavu civilne zaštite, NN 82/15
- Pravilnik o metodologiji za izradu procjena ugroženosti i planova zaštite i spašavanja, NN 30/14 i 67/14
- Pravilnik o mjerama zaštite od elementarnih nepogoda i ratnih opasnosti u prostornom planiranju i uređivanju prostora, SL 29/83, 36/85 i 42/86 koji se primjenjuje temeljem članka 197. Zakona o prostornom uređenju, NN 153/13
- Pravilnik o postupku uzbunjivanja stanovništva, NN 69/16
- Zakon o zaštiti od požara, 92/10
- Zakon o eksplozivnim tvarima, NN 178/04, 109/07, 67/08 i 144/10
- Zakon o zapaljivim tekućinama i plinovima, NN 108/95 i 56/10
- Pravilnik o zapaljivim tekućinama, NN 54/99 i 56/10
- Pravilnik o zahvatima u prostoru u kojima tijelo nadležno za zaštitu od požara ne sudjeluje u postupku izdavanja rješenja o uvjetima građenja odnosno lokacijske dozvole, NN 115/11
- Pravilnik o uvjetima za vatrogasne pristupe, NN 35/94, 55/94 i 142/03
- Pravilnik o projektiranju i izvedbi sigurnih puteva i izlaza za evakuaciju osoba iz zgrada i objekata (smjernice NFPA 101)
- Pravilnik o hidrantskoj mreži za gašenje požara, NN 08/06
- Pravilnik o zaštiti od požara ugostiteljskih objekata, NN 100/99
- Pravilnik o zaštiti od požara u skladištima, NN 93/08
- Pravilnik o izradi procjene ugroženosti od požara i tehnološke eksplozije, NN 35/94, 110/05 i 28/10
- Pravilnik o posebnim uvjetima za proizvodnju, smještaj i promet oružja i streljiva, popravljjanje i prepravljjanje oružja te vođenje civilnih streljista, NN 69/08, 88/09, 53/11 i 70/11
- Pravilnik o postajama za opskrbu prijevoznih sredstava gorivom, NN 93/98, 116/07 i 141/08
- Pravilnik o ukapljenom naftnom plinu, NN 117/07



Nositelj izrade:

GRAD PETRINJA

UPRAVNI ODJEL ZA PROSTORNO UREĐENJE,
GRADITELJSTVO I ZAŠTITU OKOLIŠA

V. IZMJENE I DOPUNE PROSTORNOG PLANA UREĐENJA GRADA PETRINJE

PRILOG PLANA:

Zahtjevi nadležnih javnopravnih tijela za izradu plana (sukladno članku 90. Zakona o prostornom uređenju, NN 153/13)

- MINISTARSTVO ZAŠTITE OKOLIŠA I PRIRODE, Uprava za zaštitu prirode (dopis klasa: 612-07/15-57/217, urbroj: 517-07-2-2-15-2 od 10. lipnja 2015. godine)
- DRŽAVNI ZAVOD ZA ZAŠTITU PRIRODE (dopis klasa: 612-07/15-32/46, urbroj: 366-07-4-15-2 od 16. srpnja 2015. godine)
- MINISTARSTVO UNUTARNJIH POSLOVA, Policijska uprava Sisačko - moslavačka, Služba upravnih i inspekcijских poslova, Inspektorat unutarnjih poslova (broj: 511-10-06-03-1936/2-15 3/2 od 21. svibnja 2015. godine)
- MINISTARSTVO OBRANE, Uprava za materijalne resurse, Sektor za nekretnine, graditeljstvo i zaštitu okoliša, Služba za graditeljstvo i zaštitu okoliša (dopis klasa: 350-02/15-01/137, urbroj: 512M3-020201-15-3 od 12. lipnja 2015. godine)
- DRŽAVNA UPRAVA ZA ZAŠTITU I SPAŠAVANJE, Područni ured za zaštitu i spašavanje Sisak (dopis klasa: 350-02/15-01/13, urbroj: 543-13-01-15-2 od 20. svibnja 2015. godine)
- Javna ustanova ZAVOD ZA PROSTORNO UREĐENJE SISAČKO - MOSLAVAČKE ŽUPANIJE (dopis klasa: 023-01/15-01/01, urbroj: 2176-117-15-42 od 29. svibnja 2015. godine)
- SISAČKO - MOSLAVAČKA ŽUPANIJA, Upravni odjel za poljoprivredu, šumarstvo i vodno gospodarstvo (dopis klasa: 023-01/15-01/02, urbroj: 2176/01-09-15-126 od 20. svibnja 2015. godine)
- SISAČKO - MOSLAVAČKA ŽUPANIJA, Upravni odjel za zaštitu okoliša i prirode (dopis klasa: 351-01/15-01/10, urbroj: 2176/01-10-15-2 od 29. lipnja 2015. godine)
- SISAČKO - MOSLAVAČKA ŽUPANIJA, Upravni odjel za gospodarstvo, poljoprivredu i komunalne djelatnosti (dopis od 01. srpnja 2015. godine)
- HRVATSKE AUTOCESTE d.o.o. (dopis broj: 4211-100-937/15 od 19. lipnja 2015. godine)
- HŽ INFRASTRUKTURA d.o.o., Razvoj i investicijsko planiranje (dopis broj i znak: 3087/15; 1.3.1 MR od 25. svibnja 2015. godine)

- HAKOM - HRVATSKA REGULATORNA AGENCIJA ZA MREŽNE DJELATNOSTI (dopis klasa: 350-05/15-01/211, urbroj: 376-10/SV-15-2 (HP) od 25. svibnja 2015. godine)
- PLINACRO d.o.o. Sektor korporativnog upravljanja (dopis klasa: PL-09/6073 od 03. lipnja 2015. godine)
- JANAF - JADRANSKI NAFTOVOD d.d., Sektor razvoja i investicija (dopis broj i znak: veza 1-2.4.-297/15 od 11. lipnja 2015. godine)
- HRVATSKE VODE, VODNOGOSPODARSKI ODJEL ZA SREDNJU I DONJU SAVU (dopis klasa: 350-02/09-01/789, urbroj: 374-21-3-15-34 od 01. lipnja 2015. godine)
- HRVATSKE VODE, VODNOGOSPODARSKI ODJEL ZA SREDNJU I DONJU SAVU, Služba korištenja voda (dopis klasa: 350-02/09-01/789, urbroj: 374-21-2-15-35 od 03. lipnja 2015. godine)
- HRVATSKE ŠUME d.o.o. Uprava šuma podružnica Sisak, Odjel za uređivanje šuma (dopis urbroj: SI-05-SR-14-686/05 od 28. svibnja 2015. godine)
- GRAD SISAK, Upravni odjel za prostorno uređenje i zaštitu okoliša (dopis klasa: 350-05/15-10/45, urbroj: 2176/05-01/3-15-2 od 27. svibnja 2015. godine)
- MJESNI ODBOR SIBIĆ (dopis od 28. svibnja 2015. godine)
- MJESNI ODBOR GRABERJE (dopis od 01. lipnja 2015. godine)



REPUBLIKA HRVATSKA
MINISTARSTVO ZAŠTITE OKOLIŠA
I PRIRODE

10000 Zagreb, Radnička cesta 80
Tel: 01 / 3717 111 fax: 01 / 4866 100

Uprava za zaštitu prirode

KLASA: 612-07/15-57/217

URBROJ: 517-07-2-2-15-2

Zagreb, 10. lipnja 2015.

01-07-2015

350-02/15-01/02

517-07-2-2-15-26

SISAČKO-MOSLAVAČKA ŽUPANIJA

Grad Petrinja

Upravni odjel za prostorno uređenje,
graditeljstvo i zaštitu okoliša

Ivana Gundulića 2

44 250 Petrinja

**PREDMET: V. izmjene i dopune PPUG Petrinje,
- očitovanje, dostavlja se**

Veza vaša KLASA: 350-02/15-01/02, URBROJ: 2176/06-04/1-15-6 od 18.05.2015.g.

Ministarstvo zaštite okoliša i prirode zaprimilo je vaš poziv za dostavu zahtjeva (podataka, planskih smjernica i propisanih dokumenata) iz područja zaštite prirode u postupku donošenja V. izmjena i dopuna Prostornog plana uređenja Grada Petrinje u Sisačko-moslavačkoj županiji, sukladno članku 90. Zakona o prostornom uređenju (Narodne novine, broj 153/13).

Na području Grada Petrinje nalaze se sljedeća područja zaštićena Zakonom o zaštiti prirode (Narodne novine, broj: 80/2013):

- značajni krajobraz Kotar - Stari gaj i
- spomenik parkovne arhitekture Petrinja - Strossmayerovo šetalište.

Temeljem Uredbe o ekološkoj mreži (Narodne novine, broj: 124/2013) na području Grada Petrinje nalaze se sljedeća područja ekološke mreže:

- područja očuvanja značajna za vrste i stanišne tipove:
 - Špilja kod Šušnjara HR2001193,
 - Kupa HR2000642,
 - Petrinjčica HR2000459,
 - Zrinska gora HR2001356 i
 - Područje uz Maju i Brućinu HR2001387.

Podaci o zaštićenim područjima i ekološkoj mreži u elektronskom obliku nalaze se na internetskim stranicama Državnog zavoda za zaštitu prirode: <http://www.dzsp.hr/zahtjevi-za-podacima-i-publikacijama/vazna-obavijest/izvadci-iz-strucnih-baza-informacijskog->

[sustava-zastite-prirode-vazna-obavijest-1272.html](#) i na stranici Informacijskog sustava zaštite prirode Bioportalu: www.iszp.hr.

Za zahvate planirane ovim izmjenama i dopunama Plana koji mogu imati značajan negativan utjecaj na ciljeve očuvanja i cjelovitost područja ekološke mreže, sukladno Zakonu o zaštiti prirode i Pravilniku o ocjeni prihvatljivosti za ekološku mrežu (Narodne novine, broj 164/2014) provodi se ocjena prihvatljivosti za ekološku mrežu.

Nakon uvida u dostavljenu Odluku o izradi V. Izmjena i dopuna Prostornog plana uređenja Grada Petrinje (KLASA: 350-02/15-01/02, URBROJ: 2176/06-01-15-3 od 24.04.2015.) a vezano uz ciljeve i razloge izrade predmetnog Plana, temeljem članka 21. Zakona o zaštiti prirode, Ministarstvo zaštite okoliša i prirode, Uprava za zaštitu prirode utvrđuje sljedeće

uvjete zaštite prirode

- prilikom planiranja i uređenja građevinskih područja, izdvojenih građevinskih područja kao i zahvate izvan građevinskih područja planirati na način da njihova izgradnja ne uzrokuje gubitak rijetkih i ugroženih stanišnih tipova, gubitak staništa strogo zaštićenih biljnih i životinjskih vrsta te ciljeva očuvanja ekološke mreže;
- uređenje postojećih i širenje novih građevinskih područja a posebice zahvate izvan građevinskih područja planirati na način da se u najvećoj mogućoj mjeri očuvaju postojeće krajobrazne vrijednosti korištenjem materijala i boja prilagođenim prirodnim obilježjima okolnog prostora i tradicionalnoj arhitekturi;
- prilikom ozelenjavanja područja koristiti autohtone biljne vrste, a eventualne postojeće elemente autohtone flore sačuvati u najvećoj mogućoj mjeri te integrirati u krajobrazno uređenje;
- očuvati područja prekrivena autohtonom vegetacijom, postojeće šumske površine, šumske čistine i šumske rubove te živice koje se nalaze između obradivih površina, postojeće šume zaštititi od prenamjene i krčenja;
- ne mijenjati stanišne uvjete u speleološkim objektima, u njihovom nadzemlju i u neposrednoj blizini;
- očuvati sigovine i živi svijet speleoloških objekata te očuvati povoljne uvjete (tama, vlažnost, prozračnost) i mir (bez posjeta i drugih ljudskih utjecaja);
- obavezno planirati pročišćavanje svih otpadnih voda.




Dostavlja se:

1. Naslovu
2. U spis predmeta – ovdje



KLASA: 612-07/15-32/46
URBROJ: 366-07-4-15-2
Zagreb, 16. srpnja 2015.



Grad Petrinja
Upravni odjel za prostorno uređenje,
graditeljstvo i zaštitu okoliša
Ivana Gundulića 2
44 250 Petrinja

PREDMET: V. izmjene i dopune Prostornog plana uređenja Grada Petrinje
- studija, dostavlja se

Temeljem Vašeg zahtjeva (KLASA: 350-02/15-01/02, URBROJ: 2176/06-04/1-15-6, od 18.05.2015. - zaprimljen 21.05.2015.) u postupku izrade izmjena i dopuna Prostornog plana uređenja Grada Petrinje Državni zavod za zaštitu prirode je, sukladno članku 15. Zakona o zaštiti prirode (Narodne novine br. 80/13), izradio studiju „Obilježja područja sa stanovišta zaštite prirode s prijedlogom mjera zaštite za potrebe V. izmjena i dopuna Prostornog plana uređenja Grada Petrinje“ u kojoj su definirane i mjere zaštite čija provedba bi osigurala dugoročno očuvanje biološke, krajobrazne i geološke raznolikosti područja Grada Petrinje, zaštićenih područja, ciljnih vrsta i stanišnih tipova područja ekološke mreže RH (ekološke mreže Europske unije Natura 2000), te ostalih ekološki značajnih područja.

Članak 15. stavak 1. podstavak 10. Zakona o zaštiti prirode (Narodne novine br. 80/13) propisuje da Državni zavod za zaštitu prirode izrađuje stručne podloge za potrebe utvrđivanja zahtjeva zaštite prirode za potrebe prostornog planiranja, koje temeljem članka 21. stavka 2. navedenog Zakona utvrđuje središnje tijelo državne uprave nadležno za zaštitu prirode, te se ova studija u obliku stručne podloge „Mjere zaštite prirode (prijedlozi zahtjeva zaštite prirode) za V. izmjene i dopune Prostornog plana uređenja Grada Petrinje“ dostavlja Ministarstvu zaštite okoliša i prirode. Stručna podloga izrađena je u cilju utvrđivanja zahtjeva zaštite prirode a sadrži mjere zaštite prirode kao prijedloge uvjeta zaštite prirode, pregled zaštićenih dijelova prirode, područja ekološke mreže RH (ekološke mreže Europske unije Natura 2000) i ostalih ekološki značajnih područja s pripadajućim kartografskim prikazima.

S poštovanjem,



Privitak:

1. Studija „Obilježja područja sa stanovišta zaštite prirode s prijedlogom mjera zaštite za potrebe V. izmjena i dopuna Prostornog plana uređenja Grada Petrinje“ Stručna podloga „Mjere zaštite prirode (prijedlozi zahtjeva zaštite prirode) za V. izmjene i dopune Prostornog plana uređenja Grada Petrinje“

Radnička cesta 80/7
10000 Zagreb, Hrvatska
OIB: 47904329383
T: +385(0)1 5502900
F: +385(0)1 5502901
E-mail: info@dzzp.hr
www.dzzp.hr

DOSTAVITI:

1. Naslovu (privitak 1.)
2. Ministarstvo zaštite okoliša i prirode, Uprava za zaštitu prirode, Radnička cesta 80, 10000 Zagreb (privitak 2.)
3. Evidencija - ovdje
4. Pismohrana - ovdje



REPUBLIKA HRVATSKA
MINISTARSTVO UNUTARNJIH POSLOVA
POLICIJSKA UPRAVA SISACKO – MOSLAVAČKA
SLUŽBA UPRAVNIH I INSPEKCIJSKIH POSLOVA
Inspektorat unutarnjih poslova

Broj: 511-10-06-03-1936/2-15 3/2
Sisak, 21.05.2015. godine.

REPUBLIKA HRVATSKA
SISAČKO-MOSLAVAČKA ŽUPANIJA
2175006 - GRAD PETRINJA

Prijeto	25-05-2015
Klasifikacija	350-02/15-01/02
Urednik	04
511-10-06-03-1936/2-15-9	

GRAD PETRINJA
Upravni odjel za prostorno uređenje,
graditeljstvo i zaštitu okoliša

Predmet: V. Izmjene i dopune PPU Grada Petrinje
- podaci, dostavljaju se -

U skladu sa člankom 23. Zakona o zaštiti od požara ("Narodne novine" broj 92/10.), dostavljamo Vam sljedeće podatke iz područja zaštite od požara i eksplozija za izradu V. Izmjena i dopuna PPU Grada Petrinje, koje je potrebno ugraditi u tekstualni dio Plana:

1. Prilikom izrade predmetnog plana obvezno koristiti odredbe važećih propisa kojima se regulira projektiranje i izgradnja vatrogasnih pristupa i hidrantske mreže za gašenje požara.
2. U svrhu sprečavanja širenja vatre i dima unutar građevina, sprečavanje širenja požara na susjedne građevine, omogućavanja sigurne evakuacije osoba iz građevina te zaštite spašavatelja, građevine je potrebno projektirati prema odredbama važećih propisa kojima se regulira otpornost na požar i drugim zahtjevima koje građevine moraju zadovoljiti u slučaju požara.
3. Tehničke uvjete i normative za siguran transport tekućih i plinovitih ugljikovodika magistralnim plinovodima te plinovodima za međunarodni transport, kao i tehničke uvjete i normative za mjere zaštite ljudi i imovine i zaštite plinovoda te postrojenja i uređaja koji su njihovim sastavnim dijelom projektirati prema odredbama važećih propisa kojima se regulira problematika sigurnog transporta tekućih i plinovitih ugljikovodika magistralnim naftovodima i plinovodima, te naftovodima i plinovodima za međunarodni transport.
4. Prostori i građevine za skladištenje, držanje i promet zapaljivih tekućina i plinova moraju se projektirati sukladno važećim propisima, tehničkim normativima i normama, a iznimno, kao i u slučajevima nedostatka hrvatskih propisa mogu se primijeniti strani propisi, tehnička pravila ili primijenjene znanstvene spoznaje, uz prethodno odobrenje Ministarstva unutarnjih poslova.
5. Plinske kotlovnice projektirati i izvoditi sukladno odredbama važećih propisa kojima se regulira projektiranje i izgradnja plinskih kotlovnica.
6. Prilikom određivanja mjesta gdje će se proizvoditi, skladištiti ili koristiti eksplozivne tvari na odgovarajući način, glede sigurnosnih udaljenosti primijeniti odredbe važećih propisa kojima se regulira problematika eksplozivnih tvari.

7. U slučaju određivanja mjesta za poslovne prostore za proizvodnju oružja, promet oružja i streljiva te popravljnje i prepravljnje oružja, na odgovarajući način primijeniti odredbe važećih propisa kojima se reguliraju mjere zaštite od požara poslovnih prostorija za proizvodnju oružja, promet oružja i streljiva te popravljnje i prepravljnje oružja.
8. Ugostiteljske prostore projektirati i izvoditi prema odredbama važećih propisa kojima se regulira zaštita od požara ugostiteljskih objekata.
9. Sustave za dojavu požara projektirati i izvesti prema važećim propisima kojima se regulira projektiranje i izvedba istih.
10. Stabilne sustave za gašenje požara projektirati i izvesti prema važećim propisima i uputama proizvođača.
11. Skladišta je potrebno projektirati i izvesti prema odredbama važećih propisa kojima se regulira zaštita skladišta od požara i eksplozija.
12. Prilikom projektiranja i izvedbe elektroenergetskih postrojenja primijeniti odredbe važećih propisa kojima se regulira zaštita od požara i eksplozija istih.
13. Prilikom projektiranja i izvedbe zahvata u prostoru gdje se predviđa korištenje zapaljivih tekućina i plinova te gdje postoje prostori ugroženi eksplozivnom atmosferom primijeniti odredbe važećih propisa kojima se regulira problematika prostora ugroženih eksplozivnom atmosferom.
14. Za izgradnju, dogradnju i rekonstrukciju građevina određenih posebnim propisom iz područja zaštite od požara potrebno je izraditi elaborat zaštite od požara kao podlogu za projektiranje mjera zaštite od požara u glavnom projektu predmetnog zahvata u prostoru.
15. Za zahvate u prostoru koji su određeni posebnim propisom o gradnji i propisima iz područja zaštite od požara potrebno je od Policijske uprave sisačko – moslavačke ishoditi potvrdu da su u glavnom projektu primijenjene propisane mjere zaštite od požara.
16. Prilikom projektiranja pojedinog zahvata u prostoru primijeniti propise vezane za zaštitu od požara koji su važeći u trenutku izrade projektne dokumentacije.

S poštovanjem!



Dostaviti:

1. Naslov;
2. Dosje;
3. Pismohrana.



REPUBLIKA HRVATSKA
MINISTARSTVO OBRANE
ZAGREB

UPRAVA ZA MATERIJALNE RESURSE
SEKTOR ZA NEKRETNINE, GRADITELJSTVO
I ZAŠTITU OKOLIŠA
SLUŽBA ZA GRADITELJSTVO I ZAŠTITU OKOLIŠA
KLASA: 350-02/15-01/137
URBROJ: 512M3-020201-15-3
Zagreb, 12. lipanj 2015.

SISAČKO-MOSLAVAČKA ŽUPANIJA GRAD PETRINJA			
Projekat br. 26-05-2015		Org. jed.	
Klasifikacija: 350-02/15-01/02	0/1		
Urbroj: 512M3-020201-15-3	Pril.	Vrij.	
	-	-	

SISAČKO-MOSLAVAČKA ŽUPANIJA
GRAD PETRINJA
Upravni odjel za prostorno uređenje, graditeljstvo i
zaštitu okoliša

Predmet: Prostorni plan uređenja Grada Petrinje
V. izmjene i dopune
- mišljenje, dostavlja se

Vaš dopis Klasa: 350-02/15-01/02, Urbroj: 2176/06-04/1-15-6
od 18. svibnja 2015. godine

Aktom iz veze predmeta dostavili ste zahtjev za dostavom mišljenja, prijedloga i planskih smjernica za izradu V. Izmjena i dopuna Prostornog plana uređenja Grada Petrinje.

Na temelju odredbe članka 92. Zakona o obrani (NN73/13) i Pravilnika o zaštitnim i sigurnosnim zonama vojnih objekata (NN 175/03) te u svezi očitovanja o mogućnosti izgradnje farme pilića na k.č. 6316, 6317, 6318 i 6315 k.o. Petrinja dostavljamo mišljenje kako slijedi.

Planirana izgradnja nalazi se u prostoru u istraživanju za proširenje vojarne „Pukovnik Predrag Matanović“. Prema odredbama za provođenje Županijskog plana moguće je mjenjati namjenu prostora kroz PPUG-a, a kroz odredbe PPUG-a Petrinje uz posebnu suglasnost MORH-a. Prostor u istraživanju za potrebe proširenja vojarne „Pukovnik Predrag Matanović“ može se brisati kroz V. Izmjene i dopune Prostornog plana uređenja Grada Petrinje.

Sukladno navedenom, a u skladu s dosadašnjom praksom ministarstva obrane o poticanju gospodarstva naročito na područjima od posebne državne skrbi dostavljamo pozitivno očitovanje o predmetnom zahvatu u prostoru. U postupcima ishoda dozvola sukladno zakonskoj regulativi, potrebno je ishoditi suglasnost ovog ministarstva.

VA/DČ

Dostaviti:
- naslovu
- pismohrana, ovdje

P. o. VODITELJ SLUŽBE
Velimir Anić, dipl.ing. geod.



REPUBLIKA HRVATSKA
DRŽAVNA UPRAVA ZA ZAŠTITU I SPAŠAVANJE
PODRUČNI URED ZA ZAŠTITU I SPAŠAVANJE
SISAK

KLASA: 350-02/15-01/13
URBROJ: 543-13-01-15-2
Sisak, 20. svibnja 2015.

REPUBLIKA HRVATSKA	
SISAK - PODRUČNI URED ZA ZAŠTITU I SPAŠAVANJE	
22-05-2015	
350-02/15-01/02	Org. jed. 001
543-13-01-15-2	Org. 111

GRAD PETRINJA
UPRAVNI ODJEL ZA PROSTORNO UREĐENJE,
GRADITELJSTVO I ZAŠTITU OKOLIŠA
I.Gundulića 2

44250 PETRINJA

**Predmet: Podaci, planske smjernice i propisani dokumenti
za izradu V. Izmjene i dopune Prostornog plana uređenja Grada Petrinje
-dostavljaju se, -**

**Veza: vaš dopis KLASA: 350-02/15-01/02, URBROJ: 2176/06-04/1-15-6, od 18.05.2015.
godine,**

U svezi izrade V. Izmjena i dopuna Prostornog plana uređenja Grada Petrinje (dopis iz veze), potrebno je imati uvrštene podatke iz područja zaštite i spašavanja:

- Uzbunjivanje - sukladno Zakonu o zaštiti i spašavanju (N.N. broj: 174/04, 79/07, 38/09 i 127/10) i Pravilniku o postupku uzbunjivanja stanovništva (N.N. broj: 47/06),
- Mjere zaštite od elementarnih nepogoda i ratnih opasnosti - sukladno Pravilniku o mjerama zaštite od elementarnih nepogoda i ratnih opasnosti u prostornom planiranju i uređivanju prostora (N.N.br.29/83, 36/85 i 42/86),
- Sklanjanje - sukladno odredbama Pravilnika o tehničkim normativima za skloništa (Sl. list 55/83 preuzet Zakonom o standardizaciji N.N.br. 53/91), te Pravilnika o kriterijima za određivanje gradova i naseljenih mjesta u kojima se moraju graditi skloništa i drugi objekti za zaštitu (N.N.br. 2/91).

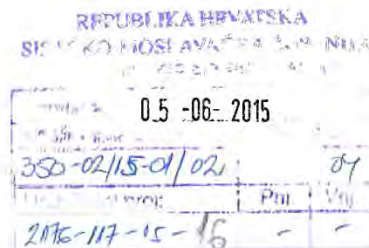
S poštovanjem,



Dostaviti:
1.Naslovu
2.Pismohrani



JAVNA USTANOVA
ZAVOD ZA PROSTORNO UREĐENJE
SISAČKO-MOSLAVAČKE ŽUPANIJE
Trg bana J. Jelačića 6
44 000 Sisak, p.p. 90
tel. 044/ 521-008 fax. 044/ 523-223



Klasa: 023-01/15-01/01
Urbroj: 2176-117-15-42
Sisak, 29.05.2015.

GRAD PETRINJA
UPRAVNI ODJEL ZA PROSTORNO UREĐENJE,
GRADITELJSTVO I ZAŠTITU OKOLIŠA
I. Gundulića 2, Petrinja

Predmet: V. Izmjene i dopune Prostornog plana uređenja Grada Petrinje

Veza: Vaš dopis Klasa:350-02/15-01/02, Ur.broj: 2176/06-04/1-15-6 od 18.05.2015.

Temeljem Vašeg zahtjeva, sukladno članku 90. Zakona o prostornom uređenju (NN br. 153/13) obavještavamo Vas da V. Izmjene i dopune Prostornog plana uređenja Grada Petrinje trebaju biti izrađene u skladu sa Prostornim planom Sisačko-moslavačke županije (Službeni glasnik Sisačko – moslavačke županije br. 4/01. i 12/10.).

Sve grafičke prikaze potrebno je izraditi u službenom položajnom referentnom koordinatnom sustavu Republike Hrvatske HTRS96/MT.

Drugih posebnih zahtjeva, koji se odnose na planirane izmjene navedene u priloženoj Odluci o izradi V. Izmjena i dopuna Prostornog plana uređenja Grada Petrinje, nemamo.

Za suradnju tijekom izrade V. Izmjena i dopuna Prostornog plana uređenja Grada Petrinje stojimo na raspolaganju.

Srdačan pozdrav,

mm

Dostaviti:
1. Naslov
2. Pismohrana, ovdje





REPUBLIKA HRVATSKA
SISAČKO-MOSLAVAČKA ŽUPANIJA
Upravni odjel za zaštitu okoliša i prirode
Trg bana Josipa Jelačića 6, 44 000 Sisak
tel/fax 510 068 / 540 030 / 510 069

KLASA: 351-01/15-01/10
URBROJ: 2176/01-10-15-2
Sisak, 29. lipanj 2015. godine

REPUBLIKA HRVATSKA
SISAČKO-MOSLAVAČKA ŽUPANIJA
2176 UO - GRAD PETRINJA

Datum: 03-07-2015	
Službeni broj: 350-02	Službeni broj: 15-01
Ured: UO	Službeni broj: 02
Ured: UO	Službeni broj: 04
Ured: UO	Službeni broj: 01-10-15-
Ured: UO	Službeni broj: -1-

GRAD PETRINJA
Gundulićeva 2
44 250 Petrinja

PREDMET: V. izmjene i dopune Prostornog plana uređenja Grada Petrinje
- Mišljenje, daje se

Veza Vaš broj: KLASA: 350-02/15-01/02
URBROJ: 2176/06-04/1-15-6 od 18. 05. 2015. godine

Temeljem Vašeg dopisa iz veze i preslike „Službenog vjesnika“ broj 18/15, u kojem je objavljena Odluka o izradi V. Izmjena i dopuna Prostornog plana uređenja Grada Petrinje, dajemo Vam sljedeće mišljenje:

- Sukladno članku 63. Zakona o zaštiti okoliša („Narodne novine“, broj 80/13), za izmjene i dopune prostornih planova koje obuhvaćaju zahvate koji podliježu procjeni utjecaja na okoliš, koji imaju utjecaja na ekološku mrežu, te čija će se provedba financirati iz sredstava Europske unije, provodi se strateška procjena utjecaja na okoliš.
- Sukladno članku 64. Zakona o zaštiti okoliša, za izmjene i dopune planova jedinica lokalne samouprave obavezno se provodi postupak ocjene o potrebi strateške procjene, stoga Vas upućujemo da provedete predmetni postupak sukladno odrednicama Zakona o zaštiti okoliša.

S poštovanjem,



pročelnica:

Sandra Mahnik, dr. med. vet.

Dostaviti:
1) Naslov
2) Spis



REPUBLIKA HRVATSKA
SISAČKO-MOSLAVAČKA ŽUPANIJA
Upravni odjel za poljoprivredu, šumarstvo i
vodno gospodarstvo
KLASA: 023-01/15-01/02
URBROJ: 2176/01-09-15-126
Sisak, 20. svibnja 2015.

REPUBLIKA HRVATSKA
SISAČKO-MOSLAVAČKA ŽUPANIJA
PETRINJA - GRAD
27-05-2015
350-02/15-01/02 04
Uredbeni broj: 2176/01-09-15-10 - -

REPUBLIKA HRVATSKA
SISAČKO-MOSLAVAČKA ŽUPANIJA
GRAD PETRINJA

Upravni odjel za prostorno uređenje,
graditeljstvo i zaštitu okoliša
I. Gundulića 2
44250 Petrinja

Predmet: V. Izmjene i dopune Prostornog plana uređenja Grada Petrinje
- prijedlog, dostavlja se

Poštovani,

u Planu navodnjavanja Sisačko-moslavačke županije („Službeni glasnik“ SMŽ br. 20/2008), predložen je lokalitet Petrinjčica 765 ha na kojem bi se u budućnosti gradila akumulacija „Petrinjčica“ s izvorom vode iz vodotoka Petrinjčica. Ista je u Planu navodnjavanja rangirana u prvih dvadeset potencijalnih projekata navodnjavanja i određena za navodnjavanje poljoprivrednih površina.

Iako je navedeni lokalitet ubrojen kao ekonomski najpovoljniji, ovaj projekt se planira za plansko razdoblje do 2020. godine.

S obzirom da ste nam 20. svibnja 2015. godine uputili dopis u kojem nas pozivate da Vam dostavimo naše zahtjeve i planske smjernice o V. Izmjenama i dopunama Prostornog plana uređenja Grada Petrinje predložimo Vam da lokalitet Petrinjčica s obuhvatom od 765 ha ucrtate i označite u Prostornom planu uređenja Grada Petrinje u dijelu Plana navodnjavanja Sisačko-moslavačke županije, kako u budućnosti ne bi bilo problema kod izrade projektne dokumentacije.

S poštovanjem,

PROČELNICA
Ljiljana Križanić
Ljiljana Križanić dipl.ing.agr.



REPUBLIKA HRVATSKA
SISAČKO-MOSLAVAČKA ŽUPANIJA
GRAD PETRINJA
Upravni odjel za gospodarstvo,
poljoprivredu i komunalne djelatnosti

Petrinja, 1. srpnja 2015.

UPRAVNI ODJEL ZA PROSTORNO
UREĐENJE, GRADITELJSTVO I
ZAŠTITU OKOLIŠA
Ivana Gundulića 2
44 250 Petrinja

**Predmet: Izmjena i dopuna generalnog urbanističkog plana (GUP-a) Grada Petrinje
-prijedlog, dostavlja se**

Temeljem prostornog plana uređenja grada Petrinje i odredbe za provođenje («Službeni vjesnik» broj 6/15) pod člankom 86. navodi se:

1. „Spremište voća može se graditi samo u već podignutim voćnjacima, starim najmanje 2 godine, čija površina nije manja od 2.000 m².“

Predlažemo da se odredba čekanja 2 godine briše, te omogući gradnja skladišta za voće neposredno nakon podizanja voćnjaka čija površina nije manja od 2.000 m².

Razlog gradnje spremišta za voće odmah pri podizanju voćnjaka je što voćarske kulture (jagoda, borovnica, aronije, ribizl i drugo bobičasto voće) donosi prinos iste godine te je odmah neophodno i skladište.

2. U k.o. Bačuga kč. br. 453/1 izbaciti iz građevinskog područja.

REPUBLIKA HRVATSKA
GRAD PETRINJA
PRIVREMENI PROČELNIK
Ante Marije, dipl. ing.



HRVATSKE
AUTOCESTE

Hrvatske autoceste d.o.o.

Društvo s ograničenom odgovornošću, za upravljanje, građenje i održavanje autocesta
Širočina 4, Zagreb, Hrvatska • tel.: +385 1 46 94 444 • faks.: +385 1 46 94 692 • www.hac.hr
Društvo upisano kod Trgovačkog suda u Zagrebu pod brojem: 080391688 • Temejni kapital: 131.140.100,00 kn
OIB: 57500462912 MB: 1554964 IBAN: HR87 2340 0091 1100 2359 5 kod Privredne banke Zagreb d.d.
Predsjednik Uprave: Davor Mihovilić, dipl.oec • Član Uprave: Marijan Sente, dipl.inj.

Broj: 4211-100-937 /15
Zagreb, 19. 06. 2015.

REPUBLICA HRVATSKA
SISAČKO-MOSLAVAČKA ŽUPANIJA
2176/06 - GRAD PETRINJA

Primljeno: 01-07-2015	
Klasifikacijske oznake: 350-02/15-01/02	Org. jed. OK
Uredžbeni broj: 4211-100-15-26	Pril. Vrij.

REPUBLICA HRVATSKA
SISAČKO-MOSLAVAČKA ŽUPANIJA
GRAD PETRINJA
Upravni odjel za prostorno uređenje,
graditeljstvo i zaštitu okoliša

Ivana Gundulića 2
44 250 PETRINJA

PREDMET: V. Izmjene i dopune Prostornog plana uređenja Grada Petrinja
- Dostava podataka, dostavlja se

Vaša veza: Klasa: 350-02/15-01/02, Ur.broj: 2176/06-04/1-15-6 od 18. svibnja 2015.g.

Temeljem Vašeg poziva na dostavu zahtjeva i planskih smjernica za izradu Prijedloga V. Izmjena i dopuna Prostornog plana uređenja Grada Petrinje, Hrvatske autoceste d.o.o. Vam dostavljaju sukladno članku 90. Zakona o prostornom uređenju (NN br. 153/13) slijedeće smjernice koje je potrebno uvrstiti u provedbene odredbe Plana:

1. Sukladno članku 55. Zakona o cestama (NN 84/11, 22/13, 54/13, 148/13 i 92/14), potrebno je osigurati zaštitni pojas autoceste koji se mjeri od vanjskog ruba zemljišnog pojasa autoceste, a iznosi **minimalno 40 m sa svake strane**. Unutar zaštitnog pojasa nije dozvoljeno planiranje nikakvih objekata visokogradnje (poslovnih, stambenih i drugih građevina).
2. U zaštitnom pojasu autoceste mogu se planirati zaštitne zelene površine, locirati i izgraditi objekti niskogradnje (prometnice, pješačke i biciklističke staze, prilazi i parkirališta), te komunalna infrastrukturna mreža (telekomunikacije, elektroenergetska mreža i javna rasvjeta, plinoopskrba, vodoopskrba i odvodnja otpadnih voda, kanalizacija), a minimalna udaljenost istih od vanjskog ruba zemljišnog pojasa definira se ovisno o vrsti i namjeni niskogradnje.
3. Za svaki zahvat u prostoru od strane pravnih ili fizičkih osoba, a koji su planirani unutar zaštitnog pojasa autoceste ili na cestovnom zemljištu (polaganje TK kabela, priključak na TS, plinovod, prometnice, svjetla javne rasvjete i drugi komunalni infrastrukturni priključci), potrebno je sukladno Zakonu o prostornom uređenju (NN br. 153/13), odnosno Zakonu o postupanju i uvjetima gradnje radi poticanja ulaganja (NN 69/09, 128/10, 136/12, 76/13), podnijeti zahtjev za izdavanjem posebnih uvjeta građenja i dostaviti na daljnje rješavanje Hrvatskim autocestama d.o.o.



ISO 9001:2008, ISO 14001:2004, OHSAS 18001:2007



4. Sukladno članku 59. Zakona o cestama (NN 84/11, 22/13, 54/13, 148/13 i 92/14) zabranjuje se postavljanje svih vizualnih efekata koji mogu ometati pažnju vozača na autocesti (reklamni panoi, reklame na objektima visokogradnj i dr) unutar zaštitnog pojasa autoceste, a koji je definiran navedenim zakonom. Objekti niskogradnje (prometnice i svjetla javne rasvjete) unutar zaštitnog pojasa moraju se projektirati na način da ne odvrću pozornost i ne ugrožavaju sigurnost prometa na autocesti.
5. Granice gospodarskih zona moraju se definirati na način da ne obuhvaćaju zemljište koje je u naravi javno dobro u općoj uporabi u vlasništvu Republike Hrvatske, a kojim upravljaju Hrvatske autoceste d.o.o.
6. Sustav odvodnje otpadnih i oborinskih voda ne dozvoljava se spojiti na kanal u nadležnosti Hrvatskih autocesta d.o.o.
7. U slučaju planiranja prometnih površina u blizini autoceste potrebno je predvidjeti ograde (zeleni pojas) protiv zasljepljivanja kako bi se u noćnim satima neutralizirao negativan utjecaj vozila na odvijanje prometa na autocesti.
8. Zaštitna ograda autoceste ne smije se koristiti kao ograda budućih zahvata u prostoru, te se ista mora predvidjeti na k.č.br. u vlasništvu investitora udaljena minimalno 3 metra od zaštitne žičane ograde (radi redovnog održavanja zemljišnog pojasa autoceste).
9. Obveza Investitora budućih objekata unutar zone obuhvata Plana, a koji se nalaze u blizini trase autoceste, je planiranje i izgradnja zidova za zaštitu od buke ukoliko se pokaže potreba za izvođenjem istih, sukladno Zakonu o zaštiti od buke (NN 30/09, 55/13).

Slijedom navedenog prilikom izrade predmetnog Plana, potrebno je ugraditi gore navedene smjernice u tekstualni i grafički dio Plana.

S poštovanjem,





HŽ INFRASTRUKTURA

10000 Zagreb, Mihanovićeveva 12

Razvoj i investicijsko
planiranje

tel: 01/378 3282

fax: 01/378 3396

e-mail: marina.rucevic@hzinfra.hr

naš broj i znak: 3087/15; 1.3.1. MR

vaš broj i znak: KLASA:350-02/15-01/02

URBROJ: 2176/06-04/1-15-6

datum: 25. svibanj 2015.

REPUBLICA HRVATSKA
SISAČKO-MOSLAVAČKA ŽUPANIJA
GRAD PETRINJA
27-05-2015
Klasifikacija: 350-02/15-01/02
Upravljač: 3087-15-11
Opć. broj: 04

REPUBLICA HRVATSKA
SISAČKO-MOSLAVAČKA ŽUPANIJA
GRAD PETRINJA

UPRAVNI ODJEL ZA PROSTORNO
UREĐENJE, GRADITELJSTVO I ZAŠTITU
OKOLIŠA

I. Gundulića 2, 44250 Petrinja

**Predmet: Dostava podataka – V. Izmjene i dopune Prostornog plana uređenja
Grada Petrinje**

Temeljem dopisa KLASA: 350-02/15-01/02 URBROJ: 2176/06-04/1-15-6, dostavljamo Vam podatke potrebne za izradu predmetnog Prostornog plana:

Unutar administrativnih Grada Petrinje prolazi željeznička pruga za lokalni promet L210 Sisak Caprag-Petrinja.

Duljina željezničke pruge na području Grada Petrinje iznosi 6 km i 580 m.

Na pruzi L210 unutar administrativnih granica Grada Petrinje nalazi se kolodvor Petrinja u KM 10+048, te stajalište Mošćenica u KM 4+048.

Željeznička pruga L210 sagrađena je 1903. g, a nije u uporabi od početka rata u Hrvatskoj 1991. godine.

Radi kvalitetnijeg povezivanja Petrinje sa Siskom predviđeno je obnavljanje pružne dionice Sisak Caprag-Petrinja u duljini 9.801,96 km.

Željezničko cestovni prijelazi definirani su u sklopu Izvedbenog Projekta obnove pruge L217 Sisak Caprag-Karlovac, dionica Sisak Caprag-Petrinja od 2014.g. Sukladno tome konačno tehničko rješenje željezničko cestovnih prijelaza prikazano je u tablici;

HŽ Infrastruktura d.o.o. ZAGREB, Mihanovićeveva 12, TRGOVAČKI SUD U ZAGREBU, MBS: 080590485, OIB 39901919995,
Naziv i sjedište banke: Privredna banka Zagreb d.d., Zagreb, Radnička cesta 50, BROJ RAČUNA: HR4423400091110252804,
TEMELJNI KAPITAL: 224.188.000,00 kuna,
PREDSJEDNICA UPRAVE: Renata Suša
ČLANOVI UPRAVE: mr.sc. Ivan Vuković, Željko Kopčić dipl.iur.


Redni broj	Oznaka pruge	Naziv pruge	Kilometarski položaj prijelaza na pruzi(nova stacionaža)	Lokalni naziv prijelaza	Razvrstavanje ceste	Grad ili općina	Konačno tehničko rješenje
1	L210	Sisak Caprag - Petrinja	4+184,90	Mošćenica I	nerazvrstana	G.Petrinja	prometni znak
2	L210	Sisak Caprag - Petrinja	4+575,73	Poljski	poljski put	G.Petrinja	prometni znak
3	L210	Sisak Caprag - Petrinja	6+246,22	Poljski	poljski put	G.Petrinja	prometni znak
4	L210	Sisak Caprag - Petrinja	6+621,26	Poljski	poljski put	G.Petrinja	prometni znak
5	L210	Sisak Caprag - Petrinja	7+101,18	Poljski	poljski put	G.Petrinja	prometni znak
6	L210	Sisak Caprag - Petrinja	8+037,15	Ul. Ivana Zacha	županijska	G.Petrinja	prometni znak
7	L210	Sisak Caprag - Petrinja	9+433,24	Sisačka ul.	državna	G.Petrinja	svjetlosno zvučna signalizacija sa polubranikom
8	L210	Sisak Caprag - Petrinja	9+753,78	Ul. Ivana Maline	nerazvrstana	G.Petrinja	prometni znak

U tekstualnom i grafičkom dijelu plana sukladno Odluci o razvrstavanju željezničkih pruga (»Narodne novine«, br. 3/2014. od 10.01.2014. godine) potrebno je unijeti nazive i oznake željezničke pruge sukladno s Odlukom o razvrstavanju željezničkih pruga.

S poštovanjem,

Direktor

Janja Groš, dipl. ing.



list 2/2



29-05-2015

KLASA: 350-05/15-01/211
URBROJ: 376-10/SV-15-2 (HP)
Zagreb, 25. svibnja 2015.

350-02/15-01/02 04
376-10/SV-15-13 11

Republika Hrvatska
Sisačko-Moslavačka županija
Grad Petrinja
Upravni odjel za prostorno uređenje,
graditeljstvo i zaštitu okoliša
I. Gundulića 2
44250 Petrinja

Predmet: Grad Petrinja
V. IZMJENE I DOPUNE PPU GRADA PETRINJE
zahtjevi – smjernice za izradu

Veza: Vaš dopis KLASA: 350-02/15-01/02, URBROJ: 2176/06-04/1-15-6 od 18. svibnja 2015.

Poštovani,

temeljem vašega zahtjeva obavještavamo vas da je prema odredbi čl. 3. Zakona o elektroničkim komunikacijama (NN br. 73/08, 90/11, 133/12, 80/13 i 71/14; dalje: ZEK), elektronička komunikacijska infrastruktura, obavljanje djelatnosti elektroničkih komunikacijskih mreža i usluga, prostorno planiranje, gradnja, održavanje, razvoj i korištenje elektroničkih komunikacijskih mreža, elektroničke komunikacijske infrastrukture i druge povezane opreme te upravljanje i uporaba radiofrekvencijskog spektra, adresnog i brojevnog prostora, kao prirodno ograničenih općih dobara, **od interesa su za Republiku Hrvatsku** i da se prema odredbi iz čl. 25. st. 2. ZEK-a **elektronička komunikacijska infrastruktura mora planirati u dokumentima prostornog uređenja**. Temeljem odredbi čl. 25. st. 3. ZEK-a, Hrvatska regulatorna agencija za mrežne djelatnosti (dalje: HAKOM) u postupku donošenja dokumenata prostornog uređenja donosi prethodno mišljenje kojim se potvrđuje da se dokumentom prostornog uređenja uređuje gradnja elektroničke komunikacijske infrastrukture i druge povezane opreme u skladu s pravilnicima ZEK-a i u skladu s mjerilima razvoja elektroničke komunikacijske infrastrukture i druge povezane opreme koja je propisana Uredbom Vlade Republike Hrvatske (Uredba o mjerilima razvoja elektroničke komunikacijske infrastrukture i druge povezane opreme, NN br. 131/12). Također, temeljem odredbi iz čl. 25. st. 9. ZEK-a, HAKOM **utvrđuje i izdaje zahtjeve i mišljenja** u postupku izrade i donošenja dokumenata prostornog uređenja.

Sukladno odredbama iz čl. 76. Zakona o prostornom uređenju (NN br. 153/13) prostorni plan općine određuje koridore infrastrukture značajne za grad, odnosno općinu, dakle određuje i koridore elektroničke komunikacijske infrastrukture. U skladu s prethodno navedenim zakonskim odredbama predmetni PPUG treba sadržavati **smjernice** za izgradnju nove i rekonstrukciju-širenje postojeće elektroničke komunikacijske infrastrukture kako slijedi:

Novu elektroničku komunikacijsku infrastrukturu za pružanje javnih komunikacijskih usluga **putem elektroničkih komunikacijskih vodova**, odrediti **planiranjem koridora** primjenjujući slijedeća načela:

HRVATSKA REGULATORNA AGENCIJA ZA MREŽNE DJELATNOSTI
Roberta Frangeša Mihanovića 9, 10110 Zagreb / OIB: 87950783661 / Tel: (01) 7007 007, Fax: (01) 7007 070 / www.hakom.hr

- za gradove i naselja gradskog obilježja: podzemno u zoni pješačkih staza ili zelenih površina;
- za ostala naselja: podzemno i/ili nadzemno u zoni pješačkih staza ili zelenih površina;
- za međunarodno, magistralno i međumjesno povezivanje: podzemno slijedeći koridore prometnica ili željezničkih pruga. Iznimno kada je to moguće, samo radi bitnog skraćivanja trasa, koridor se može planirati i izvan koridora prometnica ili željezničkih pruga vodeći računa o pravu vlasništva.
- **Za izgrađenu elektroničku komunikacijsku infrastrukturu** za pružanje javnih komunikacijskih usluga putem elektroničkih komunikacijskih vodova planirati **dogradnju, odnosno rekonstrukciju** te eventualno proširenje radi implementacije novih tehnologija i/ili kolokacija odnosno potreba novih operatora, **vodeći računa o pravu zajedničkog korištenja** od strane svih operatora.
- **Novu elektroničku komunikacijsku infrastrukturu** za pružanje komunikacijskih usluga **putem elektromagnetskih valova, bez korištenja vodova**, odrediti planiranjem postave **baznih stanica i njihovih antenskih sustava** na antenskim prihvatima na izgrađenim građevinama i rešetkastim i/ili jednocijevnim stupovima u gradovima, naseljima i izvan njih, **bez detaljnog definiranja (točkastog označavanja) lokacija** različito za:
 - gradove i gusto naseljena područja ili njihove dijelove i to posebno za brdovita i posebno za ravničasta područja;
 - ostala naselja i to posebno za brdovita i posebno za ravničasta područja;**vodeći računa o mogućnosti pokrivanja tih područja radijskim signalom** koji će se emitirati radijskim sustavima smještenim na te antenske prihvate (zgrade i/ili stupove) uz **načelo zajedničkog korištenja** od strane svih operatora-koncesionara, gdje god je to moguće.

Prostorni planovi **ne smiju sadržavati nazive tvrtki (operatora), uređaja i nazivlja** kojima bi se moglo narušiti pravo na ravnopravno tržišno natjecanje. Podatke o postojećoj elektroničkoj komunikacijskoj infrastrukturi u zoni obuhvata plana kao i podatke o pokrivenosti područja radijskim signalom operatora pokretnih komunikacija, projektant-planer prikuplja od nadležnog ureda za katastar, operatora za pružanje elektroničkih komunikacijskih usluga uz uporabu radiofrekvencijskog spektra i operatora za pružanje elektroničkih komunikacijskih usluga putem elektroničkih komunikacijskih vodova. Popis u privitku. Prije prihvaćanja Konačnog prijedloga PPU-a, nositelj izrade dužan je pribaviti mišljenje HAKOM-a.

S poštovanjem,

RAVNATELJ

HRVATSKA REGULATORNA AGENCIJA
ZA MREŽNE DJELATNOSTI
Roberta Frangeša Mihanovića 3
3 Z A G R E B

mr. sc. Mario Weber

Privitak (1)

1. Popis operatora

Dostaviti:

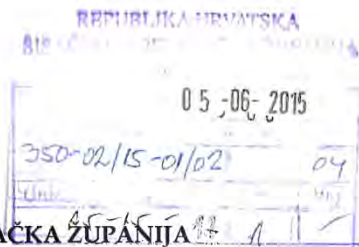
1. Naslovu preporučeno

2

POPIS OPERATORA ZA PRUŽANJE ELEKTRONIČKIH KOMUNIKACIJSKIH USLUGA PUTEM ELEKTRONIČKIH
KOMUNIKACIJSKIH VODOVA

1	HRVATSKI TELEKOM d.d. Regija 1	Av. Dubrovnik 26	10000 Zagreb	098 200307	Marijana Tujman marijana.tujman@t.ht.hr
	HRVATSKI TELEKOM d.d. Regija 2	Vinkovačka 19	21000 Split	098 320991	Mirela Domazet mirela.domazet@t.ht.hr
	HRVATSKI TELEKOM d.d. Regija 3	Ciottina 17a	51000 Rijeka	098 610610	Milan Mataija milan.mataija@t.ht.hr
	HRVATSKI TELEKOM d.d. Regija 4	K.A. Stepinca 8b	31000 Osijek	098 467457	Mladen Kuhar mladen.kuhar@t.ht.hr
2	METRONET TELEKOMUNIKACIJE d.d.	Ulica grada Vukovara 269 d	10000 Zagreb	t: 63 27 000 f: 63 27 011	sim_dokumentacija@metronet.hr
3	OT-OPTIMA TELEKOM d.d. Regija sjever	Bani 75a, Zagreb	10010 Zagreb	t: 01/ 54 92 310 f: 01/ 54 92 019	Damir Hrzina damir.hrzina@optima-telekom.hr
	OT-OPTIMA TELEKOM d.d. Regija jug	Trg Hrvatske bratske zajednice 8/II	21000 Split	021 492830	Željko Parmac zeljko.parmac@optima- telekom.hr
	OT-OPTIMA TELEKOM d.d. Regija zapad	A. Kačića Miošića 13	51000 Rijeka	051 492 711	Alojz Šajina alozj.sajina@optima-telekom.hr
	OT-OPTIMA TELEKOM d.d. Regija istok	Lorenza Jägera 2	31000 Osijek	031 492 931	Željko Pleša zeljko.plesa@optima-telekom.hr
4	VIPnet d.o.o.	Vrtini put 1, Zagreb	10000 Zagreb	t: 01 4691 508 091 4691 508 f: 01 4691 448	infrastruktura@vipnet.hr

POPIS KONCESIONARA ZA PRUŽANJE ELEKTRONIČKIH KOMUNIKACIJSKIH USLUGA UZ UPORABU RF SPEKTRA					
	NAZIV KONCESIONARA	ADRESA	KONTAKT OSOBA	TEL/FAX	E-MAIL
1.	TELE2 d.o.o.	Ul. grada Vukovara 269d ZAGREB	MARIJANA GRUBEŠIĆ	tel: 01/ 6328 346 095/ 6328 346	marijana.grubestic@tele2.com
2.	HRVATSKI TELEKOM d.d. Sektor F7.4	Jurišićeva 13 10 000 ZAGREB	Sonja Matković	tel: 01/ 4983 100	sonja.matkovic@t-hr.hr
3.	VIPnet d.o.o.	Vrtini put 1 ZAGREB	DAMIR DIJANIĆ	tel: 021/ 4691 810 091/ 469 1810	d.dijanic@vipnet.hr



PLINACRO
d.o.o.

SISAČKO-MOSLAVACKA ŽUPANIJA
GRAD PETRINJA
Upravni odjel za prostorno uređenje,
graditeljstvo i zaštitu okoliša

Ivana Gundulića 2
44 250 Petrinja

plinacro d.o.o. Savska 88A Zagreb
Klasa: PL-09/6073
Datum: 03-06-2015
UR. BR.: K/170-15-11

PREDMET: V. Izmjene i dopune Prostornog plana uređenja Grada Petrinje
– dostava podataka

Poštovani,

nastavno na Vaš zahtjev iz dopisa Klasa: 350-02/15-01/02; Ur.br.: 2176/06-04/1-15-6 od 18. svibnja 2015. godine dostavljamo Vam traženo očitovanje i podatke u svrhu izrade V. Izmjena i dopuna Prostornog plana uređenja Grada Petrinje.

Na području Grada Petrinje Plinacro d.o.o. planira izgradnju **magistralnog plinovoda Bosiljevo – Sisak DN 1000/100** u koridoru postojećeg naftovoda. Za navedeni plinovod u postupku smo ishodenja Lokacijske dozvole.

Slijedom navedenog, u kartografskom prikazu infrastrukturnih sustava potrebno je prikazati planirani plinovod.

Također, u tekstualni dio odnosno u „Odredbe za provođenje“, potrebno je uvrstiti općenite uvjete zaštite magistralnih plinovoda koji proizlaze iz *Pravilnika o tehničkim uvjetima i normativima za siguran transport tekućih i plinovitih ugljikovodika magistralnim naftovodima i plinovodima te naftovodima i plinovodima za međunarodni transport (Sl. list, br. 26/85)*.

U prilogu Vam dostavljamo prostorni položaj planiranog plinovoda u vektorskom obliku (*dwg.* format).

S poštovanjem,

PLINACRO
d.o.o. – Zagreb
Direktorica Sektora korporativnog
upravljanja
Jasna Vrbanić, dipl. iur.

- prilog: CD sa podacima (kao u tekstu)

PLINACRO D O O., SAVSKA 88A • 10 000 ZAGREB • HRVATSKA (TEL) +385 1 6301777 • (FAX) +385 1 6301724 PLINACRO@PLINACRO.HR
UPISANO U SUDSKI REGISTAR TRGOVAČKOG SUDA U ZAGREBU POD MBS: 080304171; OIB: 69401829750;
IZNOS TEMELJNOG KAPITALA: 912 022 000,00 KUNA UPLAĆEN U CIJELOSTI
UPRAVA: MARIN ZOVKO, RADOVAN CVEK, RATIMIR OREŠKOVIC
SWIFT: PBZGHR2X; IBAN: HR8323400091100225794; PRIVREDNA BANKA ZAGREB D D
SWIFT: ZABHR2X; IBAN: HR2923600001101634086; ZAGREBAČKA BANKA D D
SWIFT: HPBZHR2X; IBAN: HR4023900011100339797; HRVATSKA POŠTANSKA BANKA D D
SWIFT: RZBHR2X; IBAN: HR7624840081100780688; RAIFFEISENBANK AUSTRIA D D
SWIFT: KREZHR2X; IBAN: HR6824810001110107041; KREDITNA BANKA ZAGREB D D
SWIFT: ESBCHR22; IBAN: HR2624020061100510753; ERSTE&STEIERMÄRKISCHE BANK D D
SWIFT: HAABHR22; IBAN: HR3625000091101222176; HYPO ALPE-ADRIA BANK D D
SWIFT: PAZGHR2X; IBAN: HR6624050021100032466; PARTNER BANKA D D





JADRANSKI NAFTOVOD dioničko društvo

Miramarska cesta 24, HR-10000 Zagreb, P.P.200
telefon: +385 (0)1 3039-999, fax: +385 (0)1 3095-482
OIB: 89018712265, e-mail: janaf@janaf.hr, www.janaf.hr

SEKTOR RAZVOJA I INVESTICIJA

Zagreb, 08. lipnja 2015.

Naš znak i broj: veza 1-2.4.-297/15

Vaš znak i broj:350-02/15-01/02

Ur.br.:2176/06-04/1-15-6

REPUBLIKA HRVATSKA
SISAČKO-MOSLAVAČKA ŽUPANIJA
GRAD PETRINJA
UPRAVNI ODJEL ZA PROSTORNO UREĐENJE,
GRADITELJSTVO I ZAŠTITU OKOLIŠA

I. Gundulića 2
44250 PETRINJA

11-06-2015

350-02/15-01/02

0-15-

PREDMET: **V Izmjene i dopune Prostornog plana uređenja Grada Petrinje**
- podaci i planske smjernice, dostavlja se

Temeljem Vašeg zahtjeva, dostavljamo Vam podatke o postojećoj trasi, te o razvojnim planovima Jadranskog naftovoda, koje je potrebno prikazati kroz tekstualne i grafičke priloge plana. Planirani cjevovodi (prikazani u grafičkom prilogu) graditi će se unutar koridora postojećeg cjevovoda JANAF-a, u skladu s važećim propisima i pravilima struke:

- magistralni naftovod Omišalj-Sisak (u svrhu povećanja kapaciteta)
- međunarodni naftovod (PEOP)
- višenamjenski međunarodni produktovod za naftne derivate

U tekstualnom dijelu plana, također je potrebno navesti da se u sklopu izgradnje produktovoda planira i izgradnja pretakališta (prihvatnih stanica) čija će se točna lokacija definirati kroz projektnu dokumentaciju.

U tekstualni dio plana potrebno je unijeti ograničenja prostornih intervencija, što konkretno znači sljedeće :

- zaštitna zona naftovoda je **100 m** lijevo i desno od osi cjevovoda
- zona opasnosti, unutar koje je zabranjena svaka gradnja bez suglasnosti vlasnika cjevovoda, iznosi **30 m** lijevo i desno od osi cjevovoda

„Pravilnikom o tehničkim uvjetima i normativima za siguran transport tekućih i plinovitih ugljikovodika magistralnim naftovodima i plinovodima te naftovodima i plinovodima za međunarodni transport“ (NN 53/91) propisano je sljedeće :

- u pojasu širokom 5 m lijevo i desno od osi cjevovoda zabranjena je sadnja bilja i trajnih nasada čije korijenje raste dublje od 1 m, odnosno za koje je potrebno obrađivati zemlju dublje od 0,5 m

Za upite i dopune tijekom izrade predmetnog plana, možete se obratiti na
tel: 01/3039-477, Sanja Stanić Oršanić, dipl.ing.arh.

S poštovanjem!

Direktor Sektora razvoja i investicija:

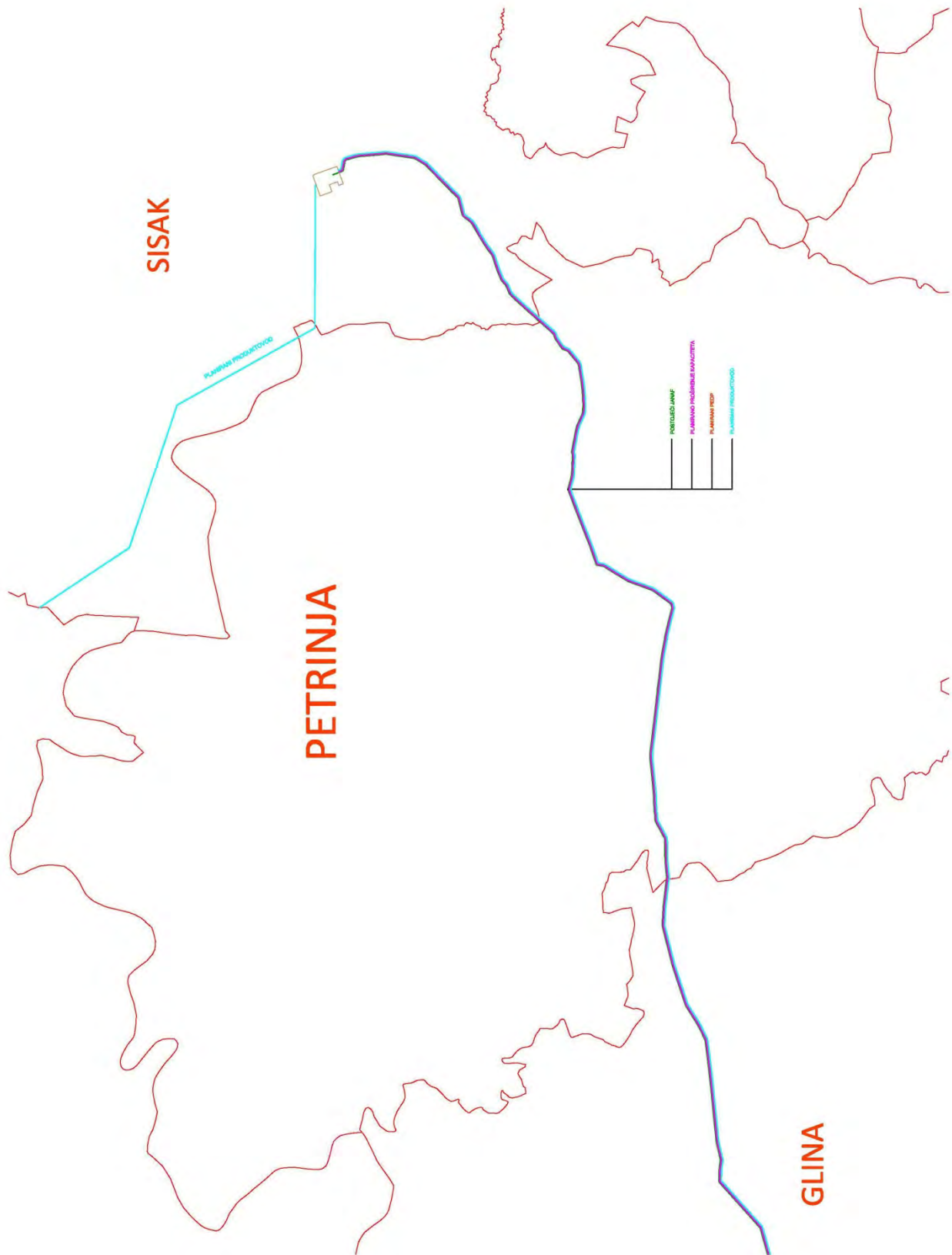


U privitku: CD s podacima (.dwg file)
Dostaviti: Naslovu
Arhiva



Jadranski naftovod, dioničko društvo
Trgovački sud u Zagrebu MBS: 080118427
Temeljni kapital: 2.821.442.400,00 kuna podijeljen u
1.007.658 redovnih dionica nomin. vrijednosti 2.800,00 kn
Uprava: Dragan Kovačević predsjednik, Jakša Marasović
član, Bruno Šarić član; Predsjednik NO: Marija Bilman

Poslovne banke:
Zagrebačka banka d.d. Zagreb HR9723600001101377267
Hrvatska poštanska banka d.d. Zagreb HR2023900011100017632
Privredna banka d.d. Zagreb HR4523400091100125889
Raiffeisenbank Austria d.d. Zagreb HR0324840081100533583
Erste & Steiermärkische Bank d.d. Zagreb HR9324020061100258296





HRVATSKE VODE
VODNOGOSPODARSKI ODJEL
ZA SREDNJU I DONJU SAVU
ZAGREB, Ulica Grada Vukovara 220

Centrala: 01/63 07 333
Direktor: 01/63 07 451
Telefax: 01/61 54 479

KLASA: 350-02/09-01/789
URBROJ: 374-21-3-15-19
Zagreb, 1.6.2015. godine

REPUBLIKA HRVATSKA
SISACKO-MEĐIMURSKA ŽUPANIJA
GRAD PETRI NJA

08-06-2015

350-02/15-01/02	04
374-21-3-15-19	-

Grad Petrinja
Upravni odjel za prostorno uređenje,
graditeljstvo i zaštitu okoliša
I. Gundulića 2
Petrinja

Predmet: PPU Grada Petrinje - V. izmjene i dopune
– dostava podataka

Temeljem dobivenog zahtjeva od Upravnog odjela za prostorno uređenje, graditeljstvo i zaštitu okoliša, Klasa: 350-02/15-01/02, Urbroj: 2176/06-04/1-15-6, od 18.5.2015. godine o izradi V. izmjena i dopuna Prostornog plana uređenja grada Petrinje, sa stajališta zaštite voda dajemo slijedeće mišljenje:

- prilikom izrade PPU - a Grada Petrinja potrebno surađivati s izrađivačima Studije izvodljivosti - Rekonstrukcija sustava vodoopskrbe, rekonstrukcija i izgradnja sustava odvodnje i izgradnja uređaja za pročišćavanja otpadnih voda grada Petrinja (EU projekt Petrinja)

Direktor VGO - a za srednju i donju Savu
Milan Mateša, dipl.ing.stroj.



Dostaviti:

1. VGO za srednju i donju Savu, Služba zaštite voda
2. VGO srednja i donja Sava, Služba zaštite od štetnog djelovanja voda
3. Pismohrana



HRVATSKE VODE

VODNOGOSPODARSKI ODJEL
ZA SREDNJU I DONJU SAVU
10000 Zagreb, Ulica grada Vukovara 220
SLUŽBA KORIŠTENJA VODA

Telefon: 01/6307-451
Telefax: 01/6154-479

KLASA: 350-02/09-01/789
URBROJ: 374-21-2-15-35
Zagreb, 03. lipnja 2015. godine

REPUBLIKA HRVATSKA
SISAČKO-MOSLAVAČKA ŽUPANIJA
GRAD PETRINJA
UPRAVNI ODJEL ZA PROSTORNO
UREĐENJE, GRADITELJSTVO I ZAŠTITU
OKOLIŠA
I. Gundulića 2
44250 Petrinja

11-06-2015

350-02/15-01/02

04

374-21-2-15-21

**Predmet: PPU GRADA PETRINJE – V. izmjene i dopune
- dostava podataka**

Vaša veza: KLASA: 350-02/15-01/02 URBROJ: 2176/06-04/1-15-6

Poštovani,

dostavljamo sljedeće podatke za izradu predmetnog Plana vezane za korištenje voda.

Detaljnije informacije vezane uz Odluke o zaštiti izvorišta vode za piće - zone sanitarne zaštite izvorišta na području grada Petrinje (crpilišta „Pecki“, „Križ“, Hrastovica“, „Petrinjčica“ i vodozahvat na rijeci Kupi) možete zatražiti od donositelja Odluka o zonama sanitarne zaštite ili od Hrvatskih voda putem zahtjeva za pristup informacijama.

Što se tiče pravaca vodoopskrbnih cjevovoda i usklađenja postojećeg i planiranog stanja vodoopskrbe na području grada Petrinje, predlažemo da se izrađivač predmetnog Plana konzultira s nadležnim isporučiteljem vodnih usluga: Privreda d.o.o. Petrinja i Vodoopskrba Kupa d.o.o. Petrinja ili izrađivačem studije „Plan razvitka vodoopskrbe na području Sisačko-moslavačke županije“ (Hidroprojekt-ing d.o.o. Zagreb, 2010.).

Također predlažemo da se u tekstu predmetnog Plana napomene sljedeće:

„Kod izgradnje novih ili rekonstrukcije postojećih građevina za javnu vodoopskrbu, trase, koridori i površine određeni ovim planom mogu se mijenjati radi prilagodbe tehničkim rješenjima, imovinsko-pravnim odnosima i stanju na terenu. Promjene ne mogu biti takve da onemogućuje izvedbu cjelovitog rješenja predviđenog ovim planom.“

U dijelu koji se odnosi na navodnjavanje, izrađivač je dužan provjeriti podatke u Sisačko-moslavačkoj županiji koja je kao naručitelj izradila „Plan navodnjavanja na području Sisačko-moslavačke županije“ (Institut građevinarstva Hrvatske d.d., 2008.) koji je usvojen od strane županijske skupštine u 2008. godini.

Obradila: Mihaela Lukinić Fresl, dipl. ing. građ.

Voditeljica Službe korištenja voda

Gabriela Braun Jelašić, dipl. ing. građ.

Na znanje:

1. Služba 21-1, ovdje
2. Služba 21-2, ovdje
3. Pismohrana, ovdje



društvo s ograničenom odgovornošću

10000 Zagreb, Ljudevita Farkaša Vukotinovića 2

Uprava: mr. sc. Ivan Pavelić – predsjednik; mr. sc. Marija Vekić – član; Ivan Ištók, dipl. ing. šum – član • Trgovački sud u Zagrebu (MBS 080251008) • MB 3631133 • OIB 69693144506 • Žiro račun broj 2340009-1100100360 kod Privredne banke Zagreb • Temeljni kapital: 1.171.670.000,00 kn, uplaćen u cjelosti • Telefon: 01/4804 111 • Telefaks: 01/4804 101 • pp 148, 10002 Zagreb • Web: <http://www.hrsume.hr> • e-mail: direkcija@hrsume.hr

UPRAVA ŠUMA PODRUŽNICA SISAK, I Runjanina 12, 44000 Sisak, tel: 044/ 559 111, fax: 044 559 115 e-mail: sisak@hrsume.hr

Odjel za uređivanje šuma
Ur.broj: SI-05-SR-14-686/05
Sisak, 28.05.2015.

REPUBLIKA HRVATSKA
SISAČKO-MOSLAVAČKA ŽUPANIJA
21766-06-01-02 DE PETRIJA

Priloga	01-06-2015			
R. št.	350-02/15-01/02	Org. jed.		04
Unos		Pri	14	-
	SI-05-SR-14-686/05			

REPUBLIKA HRVATSKA
SISAČKO-MOSLAVAČKA ŽUPANIJA
GRAD PETRINJA
Upravni odjel za prostorno uređenje
Graditeljstvo i zaštitu okoliša
Gundulića 2, Petrinja

Predmet: V. Izmjene i dopune Prostornog plana uređenja Grada Petrinje
– dostava planskih smjernica

Temeljem Vašeg zahtjeva za gore navedeni predmet, (Klasa: 350-02/15-01/02; Ur.broj: 2176/06-04/1-15-6, od 18. svibnja 2015.godine), dostavljamo vam smjernice vezano za izradu V. Izmjene i dopune Prostornog plana uređenja Grada Petrinje.

Predmetne izmjene i dopune moraju biti u skladu s Zakonom o šumama (NN broj: 140/05, 129/08, 124/10, 68/12, 94/12, 82/06, 80/10, 25/12, 148/13, 94/14.) koji definira koje je objekte moguće planirati u šumi i/ili na šumskom zemljištu i po kojim uvjetima.

Ukoliko se navedenim prostornim planom planira promjena namjene šuma i/ili šumskog zemljišta, o navedenom zahvatu potrebno je pismeno obavijestiti nadležnu upravu šuma Podružnicu, koja je nadležna za predmetno područje. Ukoliko se ovim planom planira širenje građevinskog područja na šume i/ili šumsko zemljište, u dopisu je potrebno navesti katastarske čestice i katastarsku općinu te namjenu građevinskog područja planiranu Generalnim urbanističkim planom.

Sudjelovanjem na javnoj raspravi H.Š. d.o.o. Zagreb, UŠP Sisak će se očitovati ukoliko to bude potrebno.

S poštovanjem,

Voditelj Uprave šuma
Podružnice Sisak:

Petar Petrović, dipl.ing.šum.



Dostaviti: 1. Naslov
2. Odjel
3. Pismohrana



REPUBLIKA HRVATSKA
SISAČKO-MOSLAVAČKA ŽUPANIJA
GRAD SISAČ

Upravni odjel za prostorno uređenje i zaštitu okoliša

KLASA: 350-05/15-10/45
URBROJ: 2176/05-07-01/3-15-2
Sisak, 27. svibanj 2015.

REPUBLIKA HRVATSKA
SISAČKO-MOSLAVAČKA ŽUPANIJA
2176/05-07-01/3-15-2

Primljeno:	07-06-2015		
Klasifikacija:	350-02/15-01/02	02	04
Uredni broj:	2176/05-07-01/3-15-2-11	Pril.	Vj.

GRAD PETRINJA

Upravni odjel za prostorno uređenje, graditeljstvo
i zaštitu okoliša
Gundulića 2, Petrinja 44 250

Predmet: V. izmjene i dopune Prostornog plana uređenja Grada Petrinje
- podaci, dostavljaju se

Poštovani!

Temeljem vaše obavijesti o izradi V. izmjena i dopuna Prostornog plana uređenja Grada Petrinje u prilogu vam dostavljamo Prostorni plan uređenja Grada Siska (Službeni glasnik SMŽ 11/02, 12/06, 03/13 i 06/13 –pročišćeni tekst i grafika) u digitalnom obliku radi eventualnih usklađenja.

S poštovanjem!

PROČELNICA:

Novela Rimay Ferenčak, dipl. ing. arh.



Dostaviti:

1. Naslovu
2. Pismohrana

M. O. SIBIĆ
Sibić 2A,
44250 Petrinja
Tel. 044/824-598

REPUBLIKA HRVATSKA	
SISAČKO-MOSLAVAČKA ŽUPANIJA	
GRAD PETRINJA	
29-05-2015	
Broj: 350-02/15-01/02	09
Ured:	
0-15-12	- -

Petrinja, 28.05.2015. godine

SISAČKO-MOSLAVAČKA ŽUPANIJA
GRAD PETRINJA
UPRAVNI ODJEL ZA PROSTORNO
UREĐENJE, GRADITELJSTVO I
ZAŠTITU OKOLIŠA

PREDMET: V. Izmjene i dopune Prostornog plana uređenja Grada Petrinje („Službeni vjesnik“, broj 30/05, 55/06, 08/08, 13/08, 42/08, 12/11, 17/12, 21/14 i 18/15)
- **odgovor**, dostavlja se

Dana 23.05.2015. zaprimljen je Zahtjev za dostavu planskih smjernica KLASA: 350-02/15-01/02 URBROJ: 2176/06-04/1-15-6, od 18.05.2015. godine, u kojem se traži od M.O. Sibić dostava planskih smjernica na području ovog M.O.

Slijedom navedenog možemo odgovoriti da nemamo novih planskih smjernica osim što smo suglasni, ukoliko se ukaže potreba, da područje športsko-rekreacijske namjene na području k.o. Graberje, ucrtano u Prostornom planu Grada Petrinje, te označeno oznakom R1 (golf – lokacija za istraživanje), uđe djelomično ili potpuno i unutar granica M.O. Sibić.

S poštovanjem,

PREDSJEDNIK M.O. – SIBIĆ



**MJESNI ODBOR
GRABERJE**

GRABERJE, 01.06.2015.

REPUBLIKA HRVATSKA
SISAČKO-MOSLAVAČKA ŽUPANIJA
2176/06 - GRAD PETRINJA

Primljen:	05-06-2015
Klasifikacija:	350-02/15-01/02
Org. jed.	04
Ured:	0-15-18
Str.	-
Vrij.	-

**GRAD PETRINJA
UPRAVNI ODJEL ZA PROSTORNO
UREĐENJE, GRADITELJSTVO I
ZAŠTITU OKOLIŠA**

PREDMET: Odgovor na Vaš dopis
KLASA: 350-02/15-01/02
URBROJ: 2176/06-04/1-15-6, od 18.05.2015. godine

Poštovani !

Vijeće Mjesnog odbora Graberje obavještava Vas da nema primjedbi na trenutno važeći Prostorni plan Grada Petrinje, te nema novih prijedloga.

S poštovanjem,

MJESNI ODBOR:





CPA
CENTAR ZA PROSTORNO UREĐENJE
I ARHITEKTURU d.o.o.



Nositelj izrade:

GRAD PETRINJA

UPRAVNI ODJEL ZA PROSTORNO UREĐENJE,
GRADITELJSTVO I ZAŠTITU OKOLIŠA

V. IZMJENE I DOPUNE PROSTORNOG PLANA UREĐENJA GRADA PETRINJE

PRILOG PLANA:

Izvješće o javnoj raspravi

- GRAD PETRINJA, Upravni odjel za prostorno uređenje, graditeljstvo i zaštitu okoliša - Izvješće o javnoj raspravi o Prijedlogu V. izmjena i dopuna Prostornog plana uređenja Grada Petrinje (klasa: 350-02/15-01/02 urbroj: 2176/06-04/1-16-60 od 30. lipnja 2016. godine)
- GRAD PETRINJA, Upravni odjel za prostorno uređenje, graditeljstvo i zaštitu okoliša - Zapisnik s javnog izlaganja o Prijedlogu V. izmjena i dopuna Prostornog plana uređenja Grada Petrinje (klasa: 350-02/15-01/02 urbroj: 2176/06-04/1-16-58 od 20. lipnja 2016. godine)
- popis prisutnih na javnom izlaganju V. izmjena i dopuna PPUG Petrinje 13. lipnja 2016. godine
- mišljenja, suglasnosti, odobrenja i drugi akti javnopravnih tijela određenih posebnim propisima na Prijedlog V. izmjena i dopuna Prostornog plana uređenja Grada Petrinje:
 - HAKOM - HRVATSKA REGULATORNA AGENCIJA ZA MREŽNE DJELATNOSTI (mišljenje prema članku 25. Zakona o elektroničkim komunikacijama, NN 73/08, 90/11, 133/12, 80/13 i 71/14 - klasa: 350-05/15-01/211, urbroj: 376-10/KČ-16-4 (HP) od 23. svibnja 2016. godine)
 - HAC - Hrvatske autoceste d.o.o. za upravljanje, građenje i održavanje autocesta (očitanje broj: 4211-100-706/16 od 25. svibnja 2016. godine)
 - MINISTARSTVO UNUTARNJIH POSLOVA, Policijska uprava Sisačko - moslavačka, Odjel upravnih i inspekcijskih poslova, Inspektor za zaštitu od požara i eksploziva (očitanje prema članku 23. Zakona o zaštiti od požara, NN 92/10 - upisano u knjigu primjedbi 02. lipnja 2016. god.)
 - HŽ INFRASTRUKTURA, Razvoj i investicijsko planiranje (očitanje broj i znak: 3170/16, 3169/16, 1.3.1. MR od 10. lipnja 2016. godine)
 - DRŽAVNA UPRAVA ZA ZAŠTITU I SPAŠAVANJE, Područni ured za zaštitu i spašavanje Sisak (suglasnost prema članku 12. Zakona o sustavu civilne zaštite, NN 82/15 - klasa: 350-02/16-02/04, urbroj: 543-13-01-16-2 od 13. lipnja 2016. godine)

- HRVATSKE VODE, VODNOGOSPODARSKA ISPOSTAVA ZA MALI SLIV "BANOVINA" (očitanje prema članku 36. Zakona o vodama, NN 153/09, 63/11, 130/11, 56/13 i 14/14 - klasa: 350-02/09-01/0000790, urbroj: 374-3110-1-16-24 od 14. lipnja 2016. godine)
- PRIVREDA d.o.o. (očitanja znak: 86-16/EK i znak: 54-16/EK od 15. lipnja 2016. godine)
- HRVATSKE CESTE d.o.o., Sektor za razvoj i strateško planiranje, Odjel za razvoj i planiranje (mišljenje klasa: 350-02/15-1/78, urbroj: 345-211/517-2016-8/TZ od 15. lipnja 2016. godine)
- mišljenja, suglasnosti i drugi akti javnopravnih tijela dostavljeni nakon roka iz objave javne rasprave:
 - MINISTARSTVO ZAŠTITE OKOLIŠA I PRIRODE, Uprava za zaštitu prirode (prethodno mišljenje prema članku 22. Zakona o zaštiti prirode, NN 80/13 - klasa: 612-07/15-57/217, urbroj: 517-07-2-2-16-5 od 17. lipnja 2016. godine)
 - MINISTARSTVO OBRANE, Uprava za materijalne resurse, Sektor za nekretnine, graditeljstvo i zaštitu okoliša, Služba za graditeljstvo i zaštitu okoliša (mišljenje prema članku 92. Zakona o obrani, NN 73/13 i 75/15 - klasa: 350-02/16-01/95, urbroj: 512M3-020201-16-5 od 24. lipnja 2016. godine)
- prijedlozi, primjedbe i očitovanja ostalih sudionika u javnoj raspravi:
 - Mario Oroz, Petrinja (primjedba upisana u knjigu primjedbi)
 - LAG ZRINSKA GORA, Vladimir Demetrović (primjedba upisana u knjigu primjedbi)
 - Joso Grahovac, Petrinja (primjedba upisana u knjigu primjedbi)
 - Marija Rukavina, Mošćenica (primjedba upisana u knjigu primjedbi)
 - Turković Ivan, Cepeliš (primjedba upisana u knjigu primjedbi)
 - Nikola Janjanin, Gornja Bačuga (primjedba upisana u knjigu primjedbi)
 - GRAD PETRINJA, Upravni odjel za prostorno uređenje, graditeljstvo i zaštitu okoliša, Vlasta Vuglec, dipl.ing.građ. (primjedba upisana u knjigu primjedbi)
 - Mirjana Marjanović, Petrinja (primjedba upisana u knjigu primjedbi)
 - Božidar Tišinić, Taborište (primjedba upisana u knjigu primjedbi)
 - Udruga "BANICA", Veliki Šušnjar (primjedba upisana u knjigu primjedbi)
 - Vlado Kireta, Petrinja (primjedba upisana u knjigu primjedbi)
 - GRAD PETRINJA, Upravni odjel za prostorno uređenje, graditeljstvo i zaštitu okoliša, Vlasta Vuglec, dipl.ing.građ. (primjedbe upisane u knjigu primjedbi)
- primjedbe s javne rasprave o Strateškoj studiji utjecaja na okoliš koje se odnose na V. izmjene i dopune Prostornog plana uređenja Grada Petrinje:
 - HOPS - Hrvatski operater prijenosnog sustava d.o.o.; Sektor za razvoj, investicije i izgradnju (očitanje broj i znak: 32-2489/2016.SC od 07. lipnja 2016. godine)
- stručno očitovanje odgovorne voditeljice izrade na mišljenja, prijedloge i primjedbe koje su dali sudionici u javnoj raspravi o Prijedlogu V. izmjena i dopuna Prostornog plana uređenja Grada Petrinje od 27. lipnja 2016. godine



REPUBLIKA HRVATSKA
SISAČKO-MOSLAVAČKA ŽUPANIJA
GRAD PETRINJA
UPRAVNI ODJEL ZA PROSTORNO UREĐENJE,
GRADITELJSTVO I ZAŠTITU OKOLIŠA

I. Gundulića 2, Petrinja
tel: 044 515 216
fax: 044 515 255
e-mail: okolis@petrinja.hr

KLASA: 350-02/15-01/02
URBROJ:2176/06-04/1-16-60
Petrinja, 30.06. 2016. godine

Na temelju članka 101. 102. i 103. Zakona o prostornom uređenju („Narodne novine“, broj 153/13-
nositelj izrade Upravni odjel za prostorno uređenje, graditeljstvo i zaštitu okoliša i voditelj izrad
CPA d.o.o., sačinili su

IZVJEŠĆE O JAVNOJ RASPRAVI
o Prijedlogu V. Izmjena i dopuna PPU-a Grada Petrinje

Na temelju članka 96. Zakona o prostornom uređenju („Narodne novine“, broj 153/13), Javna
rasprava o Prijedlogu V. Izmjena i dopuna PPUG-a Petrinje („Službeni vjesnik“, broj 30/05, 55/06,
8/08, 13/08, 42/08, 12/11, 17/12 i 18/15) održana je od 31. 06. 2016. do 15. 06. 2016. godine.
Tijekom javne rasprave organizirano je jedno javno izlaganje koje je održano 13. 06. 2016. godine i
9 sati u prostorijama Velike vijećnice grada Petrinje, I. Gundulića 2.
Objava javne rasprave tiskana je u „Večernjem listu“ 19. 05. 2016. godine, zatim na službenim web
stranicama grada Petrinje, sukladno Zakonu na web stranici Ministarstva.
Iz priloga u kojem je popis pozvanih na javnu raspravu vidljivo je da su posebnim obavijestim
između ostalih bili pozvani predsjednici gradskih četvrti i predsjednici mjesnih odbora.
Tijekom javne rasprave na prijedlog V. Izmjena i dopuna PPUG-a Petrinje upućene su primjedbe
mišljenja, prijedlozi i sugestije.
Na primjedbe, mišljenja, prijedloge i sugestije svoje stručno očitovanje kao stručni izrađivač dao j
CPA d.o.o. Zagreb, odnosno odgovorni voditelj Neda Kaminski- Kirš, dipl.ing.arh .

PRIHVATAJU SE OČITOVANJA, PRIJEDLOZI I PRIMJEDBE KOJE SU DALI:

1. HAKOM - HRVATSKA REGULATORNA AGENCIJA ZA MREŽNE DJELATNOSTI
Ulica Roberta Frangeša Mihanovića 9, 10110 ZAGREB
(klasa: 350-05/15-01/211, urbroj: 376-10/KČ-16-4 (HP) od 23. svibnja 2016.)
2. HAC - Hrvatske autoceste d.o.o. za upravljanje, građenje i održavanje autocesta
Širolina 4, 10000 ZAGREB,(broj: 4211-100-706/16 od 25. svibnja 2016.)
3. MINISTARSTVO UNUTARNJIH POSLOVA, Policijska uprava Sisačko - moslavačka,
Odjel upravnih i inspeksijskih poslova, Inspektor za zaštitu od požara i eksploziva, Mladen
VUČKOVIĆ , Trg LJ. Posavskog 1, 44000 SISAČ

4. HŽ INFRASTRUKTURA, razvoj i investicijsko planiranje, Mihanovićeva 12, ZAGREB
(broj i znak: 3170/16, 3169/16, 1.3.1. MR od 10. lipnja 2016.)
5. DRŽAVNA UPRAVA ZA ZAŠTITU I SPAŠAVANJE, Područni ured za zaštitu i spašavanje
Sisak, Ulica Ivana Kukuljevića Sakcinskog 26, 44000 SISAK
(klasa: 350-02/16-02/04, urbroj: 543-13-01-16-2 od 13. lipnja 2016.)
6. HRVATSKE VODE, VGI ZA MALI SLIV "BANOVINA", Rudera Boškovića 11, SISAK,
(klasa: 350-02/09-01/0000790, urbroj: 374-3110-1-16-24 od 14. lipnja 2016.)
7. PRIVREDA d.o.o. I. Gundulića 14, PETRINJA, (znak: 86-16/EK od 15. lipnja 2016.)
8. PRIVREDA d.o.o. I. Gundulića 14, PETRINJA, (znak: 54-16/EK od 25. travnja 2016.)
Primjedbe pod brojem 2. do 17.
9. Za Privredu d.o.o. Ermin Kasumović, I. B. Mažuranić 12, 44000 SISAK
10. HRVATSKE CESTE d.o.o. za upravljanje, gradnje i održavanje državnih cesta, Sektor za
razvoj i strateško planiranje, Odjel za razvoj i planiranje, Vončinina 3, 10000 ZAGREB, (klasa:
350-02/15-1/78, urbroj: 345-211/517-2016-8/TZ od 15. lipnja 2016.)
11. MINISTARSTVO ZAŠTITE OKOLIŠA I PRIRODE
Uprava za zaštitu prirode, Radnička cesta 80, 10000 ZAGREB
(klasa: 612-07/15-57/217, urbroj: 517-07-2-2-16-5 od 17. lipnja 2016.)
12. MINISTARSTVO OBRANE, Uprava za materijalne resurse, Sektor za nekretnine, graditeljstvo i
zaštitu okoliša, Služba za graditeljstvo i zaštitu okoliša, Trg kralja P.Krešimira 1, ZAGREB
(klasa: 350-02/16-01/95, urbroj: 512M3-020201-16-5 od 24. lipnja 2016.)
13. Marija Rukavina, A. Starčevića 144, 44253 MOŠĆENICA
14. Turković Ivan, Cepeliš 20, 44250 CEPELIŠ
15. GRAD PETRINJA, Upravni odjel za prostorno uređenje, graditeljstvo i zaštitu okoliša
Vlasta Vuglec, dipl.ing.grad., Ivana Gundulića 2, 44250 PETRINJA
16. Mirjana Marjanović, Ivana Gundulića 6b, 44250 PETRINJA
17. Božidar Tišinić, Taborište 71, 44250 TABORIŠTE
18. GRAD PETRINJA, Upravni odjel za prostorno uređenje, graditeljstvo i zaštitu okoliša
Vlasta Vuglec, dipl.ing.grad., Ivana Gundulića 2, 44250 PETRINJA
primjedbe pod broj 1. do 11., te primjedbe pod broj 13. i 14., te primjedbe pod broj 16. do 23., te
primjedbe pod broj 25. i 26.,
19. HOPS - Hrvatski operatera prijenosnog sustava d.o.o.; Sektor za razvoj, investicije i izgradnju
Kupska 4, 10000 ZAGREB, (broj i znak: 32-2489/2016.SC od 07. lipnja 2016.)

DJELOMIČNO SE PRIHVAĆAJU SE OČITOVANJA, PRIJEDLOZI I PRIMJEDBE KOJE SU
DALI:

1. Joso Grahovac, A. Šenoa 3, PETRINJA, primjedbe pod 1. i 2.,
2. Nikola Janjanin, Gornja Bačuga 104,
3. Udruga „BANICA“, Veliki Šušnjar 6. Petrinja

4. GRAD PETRINJA, Upravni odjel za prostorno uređenje, graditeljstvo i zaštitu okoliša
Vlasta Vuglec, dipl.ing.grad., Ivana Gundulića 2, 44250 PETRINJA
primjedba pod brojem 12., 15. i 24.,

NE PRIHVAĆAJU SE OČITOVANJA, PRIJEDLOZI I PRIMJEDBE KOJE SU DALI:

1. PRIVREDA d.o.o. I. Gundulića 14, PETRINJA, (znak: 54-16/EK od 25. travnja 2016.)
primjedba pod broj 1.
2. Mario Oroz, M. Jandrića 4, PETRINJA , primjedba pod broj 1. i 2.
3. LAG ZRINSKA GORA, Vladimir Demetrović
4. Vlado Kireta, M. Wood 4, PETRINJA

Kako je prihvaćanjem pojedinih primjedbi u javnoj raspravi o Prijedlogu V. Izmjena i dopuna PPUC
a Petrinje promijenjena granica građevinskih područja naselja, temeljem članka 104. stavka (1)
Zakona o prostornom uređenju („Narodne novine“, broj 153/13) javna rasprava ce se ponoviti.

Prilozi koji su sastavni dio ovog izvješća su :

1. Preslika objave javne rasprave iz „Večernjeg lista“
2. Preslika poziva na javnu raspravu i popis pozvanih sudionika na Javnu raspravu (pozvani
posebnim obavijestima)
3. Preslika knjige primjedbi
4. Zapisnik s javnog izlaganja
5. Popis prisutnih
6. Stručno očitovanje na mišljenja, prijedloge i primjedbe koje su dali sudionici u javnoj raspravi, i
na mišljenja, prijedloge i primjedbe ostalih sudionika u javnoj raspravi

Osoba odgovorna za provođenje javne rasprave





REPUBLIKA HRVATSKA
SISAČKO – MOSLAVAČKA ŽUPANIJA
GRAD PETRINJA
UPRAVNI ODJEL ZA PROSTORNO UREĐENJE,
GRADITELJSTVO I ZAŠTITU OKOLIŠA

I. Gundulića 2, Petrinja
tel: 044 515 216
fax: 044 515 255
e-mail: okolis@petrinja.hr

KLASA: 350-02/15-01/02
URBROJ: 2176/06-04/1-16-58
Petrinja, 20. lipanj 2016. goine

Na temelju članka 99. Zakona o prostornom uređenju („Narodne novine“ broj 153/13) i Odluke o izradi V. Izmjena i dopuna Prostornog plana uređenja grada Petrinje („Službeni vjesnik“, broj 18/15), (u daljnjem tekstu V. Izmjene i dopune PPUG Petrinje), u tijeku izrade Prijedloga plana, ovaj Upravni odjel kao nositelj izrade plana, održao je 13. lipnja 2016. godine, sa početkom u 09.00 sati u Gradskoj vijećnici Grada Petrinje, javnu raspravu o Prijedlogu plana V. Izmjene i dopune PPUG Petrinje, na koju je sastavljen

ZAPISNIK SA JAVNOG IZLAGANJA
O Prijedlogu V. Izmjena i dopuna Prostornog plana uređenja Grada Petrinje

Raspravi su nazočili:

1. Sanja Rajić, „HŠ“ d.o.o. Zagreb, UŠP SISAK
2. Margita Malnar, Zavod za prostorno uređenje SMŽ
3. Marija Smolčić, SMŽ
4. Igor Cindrić, Ministarstvo kulture, Konzervatorski odjel Sisak
5. Josip Kardašić, HEP ODS d.o.o., Elektra Sisak
6. Ermin Kasumović, PRIVREDA d.o.o.
7. Duška Petrović Plavec, HRVATSKE VODE, VGI „Banovina“, Sisak
8. Vlado Ostrman, Mjesni odbor Brest Pokupski
9. Neda Kaminski Kirš, CPA d.o.o.
10. Zrinka Tadić, CPA d.o.o.
11. Joco Marković, DUZS – PUZS Sisak
12. Vlasta Vuglec, Grad Petrinja
13. Ena Stanušić, IRI SISAK d.o.o.
14. Darko Dujlović, IRI SISAK d.o.o.
15. Dušan Lukač, Mjesni odbor
16. Ivan Pribilović, Mjesni odbor Gora
17. Domagoj Orlić, Grad Sisak
18. Domagoj Vuković, Grad Sisak
19. Ljiljana Križanić, SMŽ

20. Mihael Jurić, Grad Petrinja
21. Ivan Begić, Grad Petrinja
22. Ana Šošćarić, Grad Petrinja
23. Zoran Poljanac, DLS d.o.o, Zagreb

Vlasta Vuglec, Pročelnica Upravnog odjela za prostorno uređenje, graditeljstvo i zaštitu okoliša Grada Petrinje nakon pozdrava i uvoda u Prijedlog plana V. Izmjene i dopune PPUG Petrinje, daje riječ Gradonačelniku Grada Petrinje Darinka Dumbovića, izrađivačima plana tvrtku CPA d.o.o, iz Zagreba, te tvrtku DLS d.o.o, iz Zagreba, izrađivača Strateške studije.

Gradonačelnik Darinko Dumbović:

Zahvaljuje se svima na dolasku, navodeći da je predmetni plan uvelike bitan za razvoj, tj. prostorno planiranje Grada Petrinje, kao što su bitni i legalizacija, izdavanje uporabnih dozvola i energetska učinkovitost. Zahvaljuje se i cijelom Upravnom odjelu za prostorno uređenje, graditeljstvo i zaštitu okoliša na čelu sa Pročelnicom Vlastom Vuglec, jer su doprinjeli tome da Grad Petrinja bude na 9. mjestu po rješavanju zahtjeva za legalizacija u Hrvatskoj. Također potiče sve radnje koje su potrebne za boljitak Grada i potiče na sklad i dobru suradnju.

Neda Kaminski Kirš:

Izleže predmetni plan: Gradsko vijeće Grada Petrinje je 24. travnja 2015. godine donijelo Odluku o izradi V. Izmjene i dopune PPUG Petrinje („Službeni vjesnik“, broj 18/15). Temeljni dokument prostornog uređenja koji se mijenja je Prostorni plan uređenja Grada Petrinje („Službeni vjesnik“, broj 30/05, 55/06, 08/08, 13/08, 42/08, 12/11, 17/12, 21/14 i 18/15) koji utvrđuje programske i prostorne postavke za razvoj Grada Petrinje. Nositelj izrade V. Izmjene i dopune PPUG Petrinje je Upravni odjel za prostorno uređenje, graditeljstvo i zaštitu okoliša Grada Petrinje. V. Izmjenama i dopunama planirano je usklađenje PPUG Petrinje sa Zakonom o prostornom uređenju (NN 153/13) kojim je utvrđena obveza Grada Petrinje da prostorni plan uređenja dopuni na način da odredi: uređene i neuređene dijelove neizgrađenog dijela građevinskog područja naselja u skladu s pravilima za određivanje neuređenog dijela građevinskog područja naselja propisanim Zakonom; neizgrađene dijelove građevinskih područja naselja i izgrađene dijelove tih područja planirane za urbanu preobrazbu u skladu sa Zakonom i utvrđivanje obveze izrade urbanističkog plana uređenja za neuređene dijelove građevinskih područja naselja i područja planirana za urbanu preobrazbu. V. Izmjene i dopune PPUG Petrinje, u skladu sa člankom 4. Odluke o izradi, odnose se i na usklađenje PPUG Petrinje s ostalim u međuvremenu donesenim zakonima i propisima te druge izmjene i dopune koje bi bile rezultat zahtjeva nadležnih javnopravnih tijela te primjedbi sudionika u javnoj raspravi. Temeljem članka 161. Zakona o zaštiti okoliša (NN 80/13, 153/13 i 78/15) Upravni odjel za prostorno uređenje, graditeljstvo i zaštitu okoliša Grada Petrinje je proveo postupak Strateške procjene utjecaja na okoliš V. Izmjene i dopune PPUG Petrinje. Po provođenju zakonom propisane procedure, te po prikupljanju potrebnih suglasnosti i mišljenja, V. Izmjene i dopune PPUG Petrinje donosi Gradsko vijeće Grada Petrinje.

Vlasta Vuglec:

Nakon izlaganja gospođe Kaminski, otvara javnu raspravu.

Ermin Kasumović:

Predstavnik tvrtke PRIVREDA d.o.o., iz Petrinje postavio je pitanje iz kojeg razloga nije uvršten Magistralni cjevovod u predmetni plan.

Neda Kaminski Kirš:

Obrazlaže da to nije moguće jer je spomenuti cjevovod uvršten u županijski plan.

Vlasta Vuglec:

Nakon što više nije bilo primjedbi zatvara ovo izlaganje, te u 09.22 sati zatvara javnu raspravu.

ZAPISNIČAR

Ana Šoštaric
Ana Šoštaric



PROČELNICA

Vlasta Vuglec
Vlasta VUGLEC, dipl.ing.grad.

JAVNA RASPRAVA O PRIJEDLOGU V. IZMJENA I DOPUNA PROSTORNOG PLANA UREĐENJA GRADA
PETRINJE, U Petrinji, 13. lipanj 2016. godine

R.br.	IME I PREZIME	NAZIV TVRTKE/USTANOVE	TELEFON	POTPIS
1.	ENA STANUŠIĆ	IRI SISAK d.o.o.	098 371 978	
2.	DARKO DUČLOVIĆ	IRI SISAK d.o.o.	091 722 6967	
3.	ŽUŠKA LUKAČE	H.	823-090	
4.	JOCO MARKOVIĆ	DUIS-PU75 Sisak	098/9443221	
5.	MARGITA MAČUNAR	ZAVOD ZA PROSTORNO UREĐENJE SRE	044 521008	
6.	IGOR ČINDRIĆ	MUN. KV. T. KONZULT. POSREDOVANJE	044/545183	
7.	SANJA RARIĆ	H.S.d.o.o. Zagreb U.S.P. SISAK	044/559-152	
8.	MILAN JURIC	U.O. Prostorno uređenje Arhitekturno izas. okolisa	044/515-213	
9.	IVAN BEGIĆ	U.O. ZA PROSTORNO UREĐENJE, GRADNICA I ZAJ. OKOLISA	044/515-243	
10.	ANA ŠOSTARIĆ	UO ZA PROSTORNO UREĐENJE GRAD. I ZAJST. OKOLISA	044/515-226	
11.	JOŠIP KARDAŠIĆ	HEP ODS d.o.o. ELEKTRA SISAČ	558-700	
12.	DUŠKA PETROVIĆ TRAVEC	HEVA7BICE VODE, V6I PAMONIMA SISAK	525-400	

13.	VLADO OSTIRMAK	M.O. PRESS	08 1727000	<i>[Signature]</i>
14.	IVAN PRIBILOVIĆ	GORA	099 6716576	<i>[Signature]</i>
15.	ERMIN KASUMIĆ	PRIVEČA d.o.o.	099 210 6301	<i>[Signature]</i>
16.	DOMAGOJ ORLIĆ	GRAD SISAK	091/541 2001	<i>[Signature]</i>
17.	- - VUKOVIĆ	- -	- -	<i>[Signature]</i>
18.	BIJANA KRIŽANIĆ	SIZĚ	044 550-215	<i>[Signature]</i>
19.	MARJA STROČIĆ	SIZĚ	044 524-312	<i>[Signature]</i>
20.	NEĐA LAMINSKI-VUJŠIĆ	CPA d.o.o.	01/6190356	<i>[Signature]</i>
21.	ZRINKA TADIĆ	CPA d.o.o.	- -	<i>[Signature]</i>
22.	VLAŠTA VUČEĆ	GRAD PETRINJA	044 5152	<i>[Signature]</i>
23.				
24.				
25.				
26.				
27.				
28.				



KLASA: 350-05/15-01/211
URBROJ: 376-10/KĆ-16-4 (HP)
Zagreb, 23. svibnja 2016.

REPUBLIKA HRVATSKA
SISAČKO-MOSLAVAČKA ŽUPANIJA
217603 - GRAD PETRINJA

Primljeno 27-05-2016			
Klasif. broj	Klasif. znak	Org. jed.	
350-05	15-M 0L	74	
Ured			Vrij.
376-10	16-16-50		

Republika Hrvatska
Sisačko-Moslavačka županija
Grad Petrinja
Upravni odjel za prostorno uređenje,
graditeljstvo i zaštitu okoliša
I. Gundulića 2
44250 Petrinja

Predmet: Grad Petrinja
V. IZMJENE I DOPUNE PPU GRADA PETRINJE
- mišljenje u tijeku javne rasprave

Veza: Vaš dopis KLASA: 350-02/15-01/02, URBROJ: 2176/06-04/1-16-48
od 18. svibnja 2016.

Poštovani,

vašim dopisom od ove Agencije zatražili ste da vam na osnovu čl. 101. Zakona o prostornom uređenju (NN br. 153/13) i čl. 25. st. (2. i 3.) Zakona o elektroničkim komunikacijama (NN br. 73/08, 90/11, 133/12, 80/13 i 71/14) izda mišljenje na prijedlog V. IZMJENA I DOPUNA PPU GRADA PETRINJE za javnu raspravu.

Uvidom u dostavljeni prijedlog V. IZMJENA I DOPUNA PPU GRADA PETRINJE za javnu raspravu **potvrđujemo** da na prijedlog nemamo primjedbi.

S poštovanjem,

RAVNATELJ

HRVATSKA REGULATORNA AGENCIJA
ZA MREŽNE DJELATNOSTI

Roberta Frangeša Mihanovića
4 ZAGREB

prof. sc. Mario Weber

Dostaviti:

1. Naslovu preporučeno



Hrvatske autoceste d.o.o.

Društvo s ograničenom odgovornošću, za upravljanje, građenje i održavanje autocesta
Širolina 4, Zagreb, Hrvatska • tel.: +385 1 46 94 444 • faks.: +385 1 46 94 692 • www.hac.hr
Društvo upisano kod Trgovačkog suda u Zagrebu pod brojem: 080391688 • Temeljni kapital: 131.140.100,00 kn
OIB: 57500462912 MB: 1554964 IBAN: HR87 2340 0091 1100 2359 5 kod Privredne banke Zagreb d.d.
Predsjednik Uprave: Davor Mihovilić, dipl.pec. • Član Uprave: Marijan Sente, dipl.iur.

Broj: 4211-100- 706 /16
Zagreb, 25. 05. 2016.

REPUBLIKA HRVATSKA
SISAČKO-MOSLAVAČKA ŽUPANIJA
2178/06 - GRAD PETRINJA

Primiteno: 01-06-2016	
Klasifik. znak	Org. jed.
350-02/15-01/02	24
Ur. broj	Vrij.
2176/06-04/1-16-48	-

REPUBLIKA HRVATSKA
SISAČKO-MOSLAVAČKA ŽUPANIJA
GRAD PETRINJA

Upravni odjel za prostorno uređenje,
graditeljstvo i zaštitu okoliša

Ivana Gundulića 2
44 250 PETRINJA

PREDMET: V. Izmjene i dopune Prostornog plana uređenja Grada Petrinja
- očitovanje, dostavlja se

Vaša veza: Klasa: 350-02/15-01/02, Ur.broj: 2176/06-04/1-16-48 od 18. svibnja 2016.g.

Temeljem Vašeg poziva na javnu raspravu u tijeku izrade Prijedloga V. Izmjena i dopuna Prostornog plana uređenja Grada Petrinje, sukladno članku 101. Zakona o prostornom uređenju (NN br. 153/13) Vas obavještavamo da smo suglasni s istim.

S poštovanjem,

PREDSJEDNIK UPRAVE
Davor Mihovilić



ISO 9001:2008, ISO 14001:2004, OHSAS 18001:2007

PRIMJEDBE I PRIJEDLOZI – V. IZMJENE I DOPUNE PROSTORNOG PLANA
UREĐENJA GRADA PETRINJE , 31. 05. 2016. god. – 15. 06. 2016. god.

MUP PU SISACKO-NOSTAVACKA

odjel upravnih i inspekcijских poslova

inspektor za zaštitu od požara i eksplozivn

Mladen Ručković

Obavio uvid u prijedlog V. izmjena i dopuna PPN
Grada Petrinje. NEMAM PRIMJEDBI

Petrinja 02.06.2016.

inspektor

Mladen

Prijedlozi i primjedbe koji nisu čitko napisani i potpisani imenom i prezimenom uz adresu
podnositelja, neće se uzeti u obzir u pripremi izvješća o javnoj raspravi.

KLASA: 350-02/15-01/02

URBROJ:2176/06-04/1-16-50



HŽ INFRASTRUKTURA

10 000 Zagreb, Mihanovićeveva 12

Razvoj i investicijsko
planiranje

tel: +385 (0)1 378 32 82

fax: +385 (0)1 378 33 96

e-mail: marina.rucevic@hzinfra.hr

naš broj i znak: 3170/16, 3169/16, 1.3.1. MR

vaš broj i znak: KLASA: 350-02/15-01/02

URBROJ: 2176/06-04/1-16-48;

KLASA: 350-01/15-01/06

URBROJ: 2176/06-04/1-16-35

datum: 10. lipnja 2016.

REPUBLIKA HRVATSKA
SISAČKO-MOSLAVAČKA ŽUPANIJA
GRAD PETRINJA

UPRAVNI ODJEL ZA PROSTORNO UREĐENJE
GRADITELJSTVO I ZAŠTITU OKOLIŠA

13-06-2016		
15-01-06	13-06-2016	13-06-2016
350-01/15-01/06		
3170/16		

I. Gundulića 2
44250 Petrinja

**Predmet: V. Izmjena i dopuna Prostornog plana uređenja Grada Petrinje i
III. Izmjene i dopune Generalnog urbanističkog plana Grada**

Temeljem dopisa KLASA: 350-02/15-01/02 URBROJ: 2176/06-04/1-16-48 i KLASA: 350-01/15-01/06 URBROJ: 2176/06-04/1-16-35 dostavljamo Vam slijedeće;

Unutar administrativnih granica Grada Petrinje prolazi željeznička pruga za lokalni promet L210 Sisak Caprag-Petrinja. (Naziv i oznaka željezničke pruge sukladna je s Odlukom o razvrstavanju željezničkih pruga »Narodne novine«, br. 3/2014. od 10.01.2014. godine.)
Duljina željezničke pruge na području Grada Petrinje iznosi 6 km i 580 m.
Na pruzi L210 unutar administrativnih granica Grada Petrinje nalazi se kolodvor Petrinja u KM 10+048, te stajalište Mošćenica u KM 4+048.
Željezničko cestovni prijelazi na pruzi L210 unutar administrativnih granica Grada Petrinje i njihove tehničke karakteristike, naziv i kilometarski položaj prikazani su u tablici u prilogu (tablica iz dopisa HŽI: 3087/15 od 25. svibnja 2015. stavlja se van snage).

Željeznička pruga L210 sagrađena je 1903.g, a nije u uporabi od početka Domovinskog rata. Radi kvalitetnijeg povezivanja Petrinje sa Siskom predviđena je modernizacija i elektrifikacija pruge L210 Sisak Caprag-Petrinja.

Modernizacija i elektrifikacija pruge L210 Sisak Caprag-Petrinja nije u Nacionalnom programu željezničke infrastrukture za razdoblje od 2016. do 2020 godine. (»Narodne novine«, broj 103/15) te prema navedenom, u V. Izmjenama i dopunama PPUG Petrinje i u III. Izmjenama i dopunama Generalnog urbanističkog plana Grada, potrebno je izmijeniti podatke.

U popisu sektorskih dokumenata i propisa koje treba poštivati pri izradi plana navesti i zakonsku regulativu za područje željezničke infrastrukture:

- Zaključak Vlade Republike Hrvatske o donošenju Nacionalnog programa željezničke infrastrukture za razdoblje 2016. – 2020. godine (»Narodne novine«, broj 103/15)
- Zakon o željeznici (»Narodne novine«, broj 94/13 i 148/13)
- Zakon o sigurnosti i interoperabilnosti željezničkog sustava (»Narodne novine«, broj 82/13, 18/15 i 110/15)
- Odluka o razvrstavanju željezničkih pruga (»Narodne novine«, broj 3/14)
- Pravilnik o željezničkoj infrastrukturi (»Narodne novine«, broj 127/05 i 16/08.)

- Pravilnik o općim uvjetima za građenje u zaštitnom pružnom pojasu (»Narodne novine«, broj 93/10)
- Pravilnik o uvjetima za određivanje križanja željezničke pruge i drugih prometnica (»Narodne novine«, broj 111/15)
- Pravilnik o načinu osiguravanja prometa na željezničko-cestovnim prijelazima i pješačkim prijelazima preko pruge (»Narodne novine«, broj 111/15)

U Odredbama za provođenje potrebno je uzeti u obzir sljedeće;

Za izgradnju građevina, postrojenja, uređaja i svih vrsta vodova za potrebe vanjskih korisnika, potrebno je zatražiti uvjete gradnje od HŽ Infrastrukture d.o.o. u skladu s Pravilnikom o općim uvjetima za građenje u zaštitnom pružnom pojasu (»Narodne novine«, broj 93/10)

S poštovanjem,

Direktor

Janja Groš, dipl.ing.



Prilog: Tablica željezničko cestovnih prijelaza na području Grada Petrinje i njihove tehničke karakteristike, naziv i kilometarski položaj

Infrastruktura d.o.o. ZAGREB, Mihanovićeve 12, TRGOVAČKI SUD U ZAGREBU, MBS: 080590485, OIB 39901919995,
Naziv i sjedište banke: Privredna banka Zagreb d.d., Zagreb, Radnička cesta 50, BROJ RAČUNA: HR4423400091110252804,
TEMELJNI KAPITAL: 224.188.000,00 kuna,
ČLAN UPRAVE: Ivan Kršić, dipl.ing.građ.

list 2/3

Prilog: Tablica željezničko cestovnih prijelaza na području Grada Petrinje i njihove tehničke karakteristike, naziv i kilometarski položaj

Redni broj	Oznaka pruge	Naziv pruge	Kilometarski položaj prijelaza na pruzi	Lokalni naziv prijelaza	Razvrstavanje ceste	Oznaka ceste	Grad ili općina	Postojeće osiguranje prijelaza
1.	L210	Sisak Caprag - Petrinja	3+763	Mošćenica I	N.C.		G.Petrinja	Prometni znaci
2.	L210	Sisak Caprag - Petrinja	4+169	Mošćenica II	N.C.		G.Petrinja	Prometni znaci
3.	L210	Sisak Caprag - Petrinja	4+560	Kupska ul.	N.C.		G.Petrinja	Prometni znaci
4.	L210	Sisak Caprag - Petrinja	5+326	kod šume	N.C.		G.Petrinja	Prometni znaci
5.	L210	Sisak Caprag - Petrinja	6+226	poljski	N.C.		G.Petrinja	Prometni znaci
6.	L210	Sisak Caprag - Petrinja	6+600	Ivana Zocha	L.C.	L33051	G.Petrinja	Prometni znaci
7.	L210	Sisak Caprag - Petrinja	7+083	M.Jerkovića	N.C.		G.Petrinja	Prometni znaci
8.	L210	Sisak Caprag - Petrinja	8+020	Drenačka	Ž.C.	Ž3202	G.Petrinja	Prometni znaci
9.	L210	Sisak Caprag - Petrinja	8+620	Lj.Gaja	N.C.		G.Petrinja	Prometni znaci
10.	L210	Sisak Caprag - Petrinja	9+410	Sisačka	D.C.	D37	G.Petrinja	Prometni znaci
11.	L210	Sisak Caprag - Petrinja	9+731	Ivana Maline	L.C.	L33049	G.Petrinja	Prometni znaci



REPUBLIKA HRVATSKA
DRŽAVNA UPRAVA ZA ZAŠTITU I SPAŠAVANJE
PODRUČNI URED ZA ZAŠTITU I SPAŠAVANJE
SISAK

KLASA: 350-02/16-02/04
URBROJ: 543-13-01-16-2
Sisak, 13. lipnja 2016.

REPUBLIKA HRVATSKA
SISAČKO-METLIŠKA ŽUPANIJA
GRAD PETRINJA

Primljeno: 15-06-2016	
Klasifikacija: 350-02/16-02/04	Org. broj: 04
Šifra: 543-13-01-16-54	Vis.:

GRAD PETRINJA
Upravni odjel za prostorno uređenje,
graditeljstvo i zaštitu okoliša
I. Gundulića 2

44 250 PETRINJA

**PREDMET: V. Izmjene i dopune Prostornog plana
uređenja Grada Petrinje
- suglasnost, daje se**

**Veza: vaša KLASA: 350-02/15-01/02, URBROJ: 2176/06-04/1-16-48, od 18. svibnja 2016.
godine.**

Temeljem članka 101. stavak 1. Zakona o prostornom uređenju (N.N. broj: 153/13), članka 12. stavak 1. alineja 21. Zakona o sustavu civilne zaštite (N.N. broj: 82/15), a na traženje Grada Petrinje, Upravnog odjela za prostorno uređenje, graditeljstvo i zaštitu okoliša, Područni ured za zaštitu i spašavanje Sisak, daje:

SUGLASNOST


o poštivanju zahtjeva zaštite od prirodnih i drugih nesreća u Prijedlogu V. Izmjena i dopuna Prostornog plana uređenja Grada Petrinje, izrađenog od strane CPA Centar za prostorno uređenje i arhitekturu d.o.o., Odranska 2, Zagreb.
Suglasnost se izdaje radi usvajanja V. Izmjena i dopuna Prostornog plana uređenja Grada Petrinje.

S poštovanjem,



DOSTAVITI:

1. Naslovu
2. DUZS, Sektor za civilnu zaštitu, na znanje
3. Pismohrani, ovdje.



HRVATSKE VODE
VODNOGOSPODARSKA ISPOSTAVA
ZA MALI SLIV „BANOVINA“
44 000 Sisak, Ruđera Boškovića 11

Telefon: 044/525400
Telefax: 044/532073

Klasa: 350-02/09-01/0000790
Urbroj: 374-3110-1-16-34
Sisak, 14.06.2016.

REPUBLIKA HRVATSKA
SISAČKO-MOSLAVAČKA ŽUPANIJA
217000 - GRAD PETRINJA

Prijem: 15-06-2016		
Šifra: 350-02/15-09/07	Org. jed.	04
Pril.	Vrij.	-
374-3110-1-16-34	55-	-

GRAD PETRINJA
Upravni odjel za prostorno uređenje,
graditeljstvo i zaštitu okoliša
I. Gundulića 2, Petrinja

Predmet: V. Izmjene i dopune PPU-a Grada Petrinja
– primjedbe i prijedlozi

Nakon održanog javnog izlaganja o prijedlogu V. Izmjena i dopuna PPU-a Grada Petrinja dana 13. lipnja 2016. godine u prilogu ovog dopisa Vam dostavljamo primjedbe i prijedloge na gore navedeni prostorni plan.

Prilog: kao u dopisu

S poštovanjem,

Voditeljica ispostave:
Tatjana Dovranić Kardaš, dipl. ing. građ.



Dostaviti:

1. Naslovu
2. VGO Sava, Služba zaštite od štetnog djelovanja voda, Šetalište braće Radić 22, 35 000 Slavonski Brod
3. Arhiva

HRVATSKE VODE – pravna osoba za upravljanje vodama, 10000 Zagreb, Ulica grada Vukovara 220
Web stranica: www.voda.hr; OIB: 28921 383001, MB: 1209361
IBAN: HR7723600001101425545, SWIFT: ZABAHR2X

Primjedbe i prijedlozi na V. Izmjene i dopune PPU-a Grada Petrinja:


1 / Grafički dio:

- Na kartografskom prikazu infrastrukturne mreže izvršiti korekciju trase postojećeg nasipa rijeke Kupe, te ucrtati planiranu trasu nasipa za zaštitu naselja Nova Drenčina i Mošćenica od visokih vodostaja rijeke Kupe prema dwg podlogama u prilogu
- Izvršiti korekciju, odnosno usklađenje trase kanala prema karti danoj u svrhe izrade III. izmjena i dopuna GUP-a grada Petrinja

2 / Tekstualni dio – dodati u odredbe za provođenje:

- U provedbenim odredbama treba naznačiti da je investitor obavezan ishoditi vodopravne uvjete za gradnju građevina na području obuhvata plana, te za izdavanje istih mora dostaviti priloge određene Pravilnikom o izdavanju vodopravnih akata (NN 78/10), sve vodotoke, vodne površine i vodne resurse može se koristiti i uređivati u skladu s Planom upravljanja vodama i Zakonom o vodama
- Na područjima predviđenim za novu gradnju je potrebno ugraditi ograničenja podizanja zgrada i drugih objekata na udaljenosti manjoj od 10 m od ruba kanala i vodotoka, te ograničiti obrađivanje zemlje i druge radnje kojima se može oštetiti građevina za osnovnu melioracijsku odvodnju na udaljenost od 5 m od ruba tih građevina i na udaljenost od 3 m od ruba građevina za detaljnu melioracijsku odvodnju sukladno čl. 126. točka 3., 7.1. i 7.2. Zakona o vodama (NN 153/09, 63/11, 130/11, 56/13).

HRVATSKE VODE – pravna osoba za upravljanje vodama, 10000 Zagreb, Ulica grada Vukovara 220
Web stranica: www.voda.hr; OIB: 28921 383001, MB: 1209361
IBAN: HR7723600001101425545, SWIFT: ZABAHR2X

	Privreda	društvo s ograničenom odgovornošću za javnu vodoopskrbu i odvodnju	44250 PETRINJA, Gundulićeva 14
	IBAN: HR1023900011100903325, HR3123900011500092382	OIB: 12266526926	MB: 3082806
Telefoni: (044) 527-450, 815-390 centrala • 527-455 faktorni • 813-748 fax • 815-380 tehnička služba 0800/200-187 besplatni telefon za prijavu kvara • e-mail: privreda@privreda-petrinja.hr			
Trgovački sud u Zagrebu, Stručna služba u Sisku - MBS: 080002718 - Temeljni kapital: 24 166.900,00 kn uplaćen u cijelosti Osnivač: Grad Petrinja - Direktor: Zlatko Medved			

25.04.2016., Petrinja

Naš znak:54-16/EK

REPUBLIKA HRVATSKA

Sisačko-moslavačka županija

Grad Petrinja

Upravni odjel za prostorno uređenje, graditeljstvo i
zaštitu okoliša

Ivana Gundulića 2

44 250 Petrinja



PREDMET: - V. Izmjene i dopune PPUG-a Petrinja i III. Izmjena i dopuna GUP-a Grada Petrinje

Uvidom u nacrt prijedloga prostornog plana vodoopskrbe i odvodnje, vezano za V. Izmjene i dopune PPUG-a Petrinja i III. Izmjena i dopuna GUP-a Grada Petrinje imamo slijedeće primjedbe i dopune prostornog plana:

Iz nacrta prijedloga prostornog plana vodoopskrbe i odvodnje, vezano za V. Izmjene i dopune PPUG-a Petrinja i III. Izmjena i dopuna GUP-a Grada Petrinje potrebno je brisati dio trase magistralnog cjevovoda Petrinja-Sisak-Lekenik kako je prikazano u dostavljenom nacrtu u CD formatu.

Iz nacrta prijedloga prostornog plana vodoopskrbe i odvodnje, III. Izmjena i dopuna GUP-a Grada Petrinje potrebno je brisati trasu magistralnog cjevovoda Petrinja-Sisak koja polazi od vodospreme "Zebinac" i ostaviti trasu magistralnog cjevovoda Petrinja-Mošćenica koja ima polazište na cjevovodu iz tunela "Popova šuma" odnosno vodospreme "Popova Šuma" kako je prikazano u dostavljenom nacrtu u CD formatu.

Iz nacrta prijedloga prostornog plana vodoopskrbe i odvodnje, V. Izmjena i dopuna PPUG-a Grada Petrinje potrebno je brisati trasu magistralnog cjevovoda Petrinja-Sisak koja polazi od vodospreme "Zebinac" i ostaviti trasu magistralnog cjevovoda Petrinja-Mošćenica koja ima polazište na cjevovodu iz tunela "Popova šuma" odnosno vodospreme "Popova Šuma" kako je prikazano u dostavljenom nacrtu u CD formatu.

U nacrt prijedloga prostornog plana vodoopskrbe i odvodnje, vezano za V. Izmjene i dopune PPUG-a Petrinja potrebno je uvrstiti projektiranu prekidno-kompenzacijsku vodospremu Sv. Trojstvo kako je prikazano u dostavljenom nacrtu u CD formatu.

U nacrt prijedloga prostornog plana vodoopskrbe i odvodnje, vezano za V. Izmjene i dopune PPUG-a Petrinja potrebno je uvrstiti projektirane crpne stanice odvodnje kako je prikazano u dostavljenom nacrtu u CD formatu.

U nacrt prijedloga prostornog plana vodoopskrbe i odvodnje, vezano za V. Izmjene i dopune PPUG-a Petrinja potrebno je uvrstiti Izgradnju vodoopskrbnog cjevovoda naselja Brest Pokupski i Mala Gorica kako je prikazano u dostavljenom nacrtu u CD formatu.

U nacrt prijedloga prostornog plana vodoopskrbe i odvodnje, vezano za V. Izmjene i dopune PPUG-a Petrinja potrebno je uvrstiti Izgradnju vodoopskrbnog cjevovoda naselja Brest Pokupski i Mala Gorica kako je prikazano u dostavljenom nacrtu u CD formatu.

U nacrt prijedloga prostornog plana vodoopskrbe i odvodnje, vezano za V. Izmjene i dopune PPUG-a Petrinja potrebno je uvrstiti Rekonstrukciju magistralnog i distributivnog cjevovoda naselja Gornja Bačuga, Donja Bačuga, Pecki, Grabovac Banski i Luščani kako je prikazano u dostavljenom nacrtu u CD formatu.

U nacrt prijedloga prostornog plana vodoopskrbe i odvodnje, vezano za V. Izmjene i dopune PPUG-a Petrinja potrebno je uvrstiti Rekonstrukciju dovodnog cjevovoda od izvorišta do vodospreme Popova šuma kako je prikazano u dostavljenom nacrtu u CD formatu.

U nacrt prijedloga prostornog plana vodoopskrbe i odvodnje, vezano za V. Izmjene i dopune PPUG-a Petrinja potrebno je uvrstiti Rekonstrukciju vodoopskrbnog cjevovoda grada Petrinje kako je prikazano u dostavljenom nacrtu u CD formatu.

U nacrt prijedloga prostornog plana vodoopskrbe i odvodnje, vezano za V. Izmjene i dopune PPUG-a Petrinja potrebno je uvrstiti Rekonstrukciju dovodnog cjevovoda od izvorišta Hrastovica do vodospreme Zebinac kako je prikazano u dostavljenom nacrtu u CD formatu.

U nacrt prijedloga prostornog plana vodoopskrbe i odvodnje, vezano za V. Izmjene i dopune PPUG-a Petrinja potrebno je uvrstiti Izgradnju magistralnog cjevovoda sjeverozapadnog područja grada Petrinje: Slana-Glinska Poljana-Vratečko-Nov i Farkašić sa spojem na sifonske prijelaze (Brkiševina, Vratečko, Letovanić) kako je prikazano u dostavljenom nacrtu u CD formatu.

U nacrt prijedloga prostornog plana vodoopskrbe i odvodnje, vezano za V. Izmjene i dopune PPUG-a Petrinja potrebno je uvrstiti Izgradnju magistralnog cjevovoda : Petrinja-Hrastovica-Taborište-Donja Budičina kako je prikazano u dostavljenom nacrtu u CD formatu.

U nacrt prijedloga prostornog plana vodoopskrbe i odvodnje, vezano za V. Izmjene i dopune PPUG-a Petrinja potrebno je uvrstiti Izgradnju magistralnog cjevovoda : Donja Budičina-Moštanica-Blinja- Bijelnik-Knezovljani kako je prikazano u dostavljenom nacrtu u CD formatu.

U nacrt prijedloga prostornog plana vodoopskrbe i odvodnje, vezano za V. Izmjene i dopune PPUG-a Petrinja potrebno je uvrstiti Izgradnju magistralnog cjevovoda : Hrastovica-Hrvatski Čuntić kako je prikazano u dostavljenom nacrtu u CD formatu.

U nacrt prijedloga prostornog plana vodoopskrbe i odvodnje, vezano za V. Izmjene i dopune PPUG-a Petrinja potrebno je uvrstiti Izgradnju magistralnog cjevovoda : Graberje-Marin Brod kako je prikazano u dostavljenom nacrtu u CD formatu.

U nacrt prijedloga prostornog plana vodoopskrbe i odvodnje, vezano za V. Izmjene i dopune PPUG-a Petrinja potrebno je uvrstiti Izgradnju magistralnog cjevovoda : Hrvatski Čuntić-Donja Mlinoga-Jabukovac-Gornja Pastuša-Donja Pastuša-Komogovina-Veliki Šušnjar sa spojem na magistralni cjevovod u naselju Banski Grabovac i izgradnja vodoopskrbnog cjevovoda naselja: Hrvatski Čuntić, Jabukovac, Donja Mlinoga, Prnjavor Čuntićki, Kraljevači, Dragotinci, Dodoši i Miočinovići kako je prikazano u dostavljenom nacrtu u CD formatu.

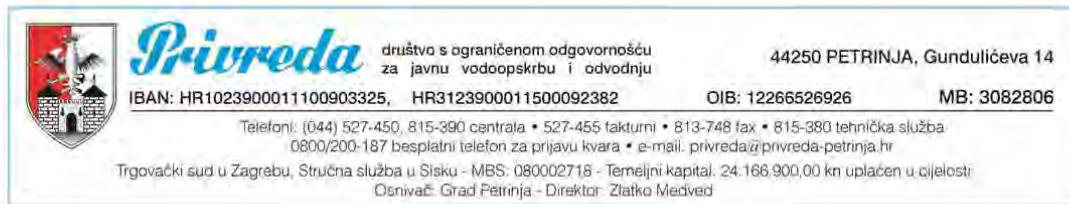
U nacrt prijedloga prostornog plana vodoopskrbe i odvodnje, vezano za V. Izmjene i dopune PPUG-a Petrinja potrebno je uvrstiti Dogradnju vodoopskrbnog u naselju Luščani: zaselak Bajlovići-Drakulići kako je prikazano u dostavljenom nacrtu u CD formatu.

U nacrt prijedloga prostornog plana vodoopskrbe i odvodnje, vezano za V. Izmjene i dopune PPUG-a Petrinja potrebno je uvrstiti Dogradnju vodoopskrbnog u naselju Pecki: zaselak Brkići-Vučkovići-Vilusi-Lušćani kako je prikazano u dostavljenom nacrtu u CD formatu.

S štovanjem,

Direktor:
Zlatko Medved





15.06.2016., Petrinja

Naš znak:86-16/EK

REPUBLIKA HRVATSKA
Sisačko-moslavačka županija
Grad Petrinja
Upravni odjel za prostorno uređenje, graditeljstvo i
zaštitu okoliša
Ivana Gundulića 2
44 250 Petrinja

PREDMET: - V. Izmjene i dopune PPUG-a Petrinja i III. Izmjena i dopuna GUP-a Grada
Petrinje

Uvidom u nacrt prijedloga prostornog plana vodoopskrbe i odvodnje, vezano za V. Izmjene i dopune PPUG-a Petrinja i III. Izmjena i dopuna GUP-a Grada Petrinje imamo slijedeće primjedbe i dopune prostornog plana:

Nacrt prijedloga prostornog plana vodoopskrbe i odvodnje, III. Izmjena i dopuna GUP-a Grada Petrinje i V. izmjene i dopune PPUG-a Petrinja potrebno je dopuniti Izgradnjom sustava odvodnje naselja: Donja Budičina, Hrastovica i Taborište kako je prikazano u dostavljenom nacrtu u CD formatu.

Nacrt prijedloga prostornog plana vodoopskrbe i odvodnje, III. Izmjena i dopuna GUP-a Grada Petrinje i V. izmjene i dopune PPUG-a Petrinja potrebno je dopuniti Izgradnjom sustava odvodnje naselja: Brest Pokupski i Mala Gorica kako je prikazano u dostavljenom nacrtu u CD formatu.

Nacrt prijedloga prostornog plana vodoopskrbe i odvodnje, III. Izmjena i dopuna GUP-a Grada Petrinje i V. izmjene i dopune PPUG-a Petrinja potrebno je dopuniti Izgradnjom sustava odvodnje naselja: Župić i Novo Selište kako je prikazano u dostavljenom nacrtu u CD formatu.

Nacrt prijedloga prostornog plana vodoopskrbe i odvodnje, III. Izmjena i dopuna GUP-a Grada Petrinje i V. izmjene i dopune PPUG-a Petrinja potrebno je dopuniti Izgradnjom sustava odvodnje naselja: Pecki i Gornja Bačuga kako je prikazano u dostavljenom nacrtu u CD formatu.

Nacrt prijedloga prostornog plana vodoopskrbe i odvodnje, III. Izmjena i dopuna GUP-a Grada Petrinje i V. izmjene i dopune PPUG-a Petrinja potrebno je dopuniti Izgradnjom sustava odvodnje naselja: Gora, Sibić, Strašnik i Graberje kako je prikazano u dostavljenom nacrtu u CD formatu.

Prilog: Pregledna situacija odvodnje u CD formatu

Direktor:
Zlatko Medved



PRIMJEDBE I PRIJEDLOZI – V. IZMJENE I DOPUNE PROSTORNOG PLANA
UREĐENJA GRADA PETRINJE, 31. 05. 2016. god. – 15. 06. 2016. god.

NA PROSTORNOJ PODRUČJU GRADA
PETRINJE KROZ GRAĐEVINSKA PODRUČJA
DASEVA POTICESNO JE U TEKSTUALNOM
DJELEU ODRŽATI ZA PROVOĐENJE I U
GRAFIČKOM DJELEU UODRŽATI I ODUODNE
UGRAĐIVATI KANALIZACIJU KAKO JE DOSSAVLYENO
NA CD-U U PRIVIDEU.

Za PIRVEDU D.O.O. I. GUNOULICA 14
ERMIN KAMOVIC I. B. HA ŽRANIC 12 81344

15. 06. 2016.

KLASA PRK NR 506 d. 100

PRIJEDBE ZA IZMJENE PRUG-A U PRIVITKU

V.O. ZA PROSTORNO UR. GRAD. ODR. 12. 06. 2016. Marko Krb

Prijedlozi i primjedbe koji nisu čitko napisani i potpisani imenom i prezimenom uz adresu
podnositelja, neće se uzeti u obzir u pripremi izvješća o javnoj raspravi.

KLASA: 350-02/15-01/02

URBROJ: 2176/06-04/1-16-50



Hrvatske ceste d.o.o.
za upravljanje, građenje i održavanje državnih cesta

adresa: Vončinina 3, 10000 Zagreb, Hrvatska
tel: +385 1 4722 555
e-mail: javnost@hrvatske-ceste.hr
website: www.hrvatske-ceste.hr

Sektor za razvoj i strateško planiranje
Odjel za razvoj i planiranje
Klasa: 350-02/15-1/78
Urbroj: 345-211/517-2016-8/TZ
Zagreb, 15.06.2016. god.

REPUBLIKA HRVATSKA
SISAČKO-MOSLAVAČKA ŽUPANIJA
2176/06 - GRAD PETRINJA

broj: 2176/06-2016	
klasifikacijska oznaka	Org. jed.
350-02/15-1/78	04
broj: 345-211/517-2016-8-TZ	Vrij.
15.06.2016.	

REPUBLIKA HRVATSKA
SISAČKO-MOSLAVAČKA ŽUPANIJA
GRAD PETRINJA
Upravni odjel za prostorno uređenje,
graditeljstvo i zaštitu okoliša
I. Gundulića 2
44 250 PETRINJA

Predmet: V. izmjene i dopune Prostornog plana uređenja Grada Petrinje
- javna rasprava, mišljenje

Vašim dopisom, klasa: 350-02/15-01/02, ur.br: 2176/06-04/1-16-48 od 18.05.2016. godine obavijestili ste nas o održavanju javne rasprave u postupku izrade V. izmjena i dopuna Prostornog plana uređenja Grada Petrinje.

Temeljem članaka 94. i 101. Zakona o prostornom uređenju („Narodne novine“ broj: 153/13) i članka 82. Zakona o cestama („Narodne novine“ broj: 84/11, 22/13, 54/13, 148/13) Hrvatske ceste d.o.o. obvezne su izvršiti pregled izrađene prostorno-planske dokumentacije te dati očitovanje na predložena rješenja cestovne infrastrukture državnog značenja.

Temeljem Odluke o razvrstavanju javnih cesta („Narodne novine“ broj 66/15) područjem Grada Petrinje prolazi državna cesta **D30**: Velika Kosnica (NC311670) - čvorište Kosnica (A3) - V. Gorica - Petrinja - Hrv. Kostajnica - G.P. Hrv. Kostajnica (gr. BiH), te državna cesta **D37**: Sisak (D36) - Petrinja - Glina (D6).

Navedene ceste ucrtane su i označene u skladu s važećom Odlukom o razvrstavanju javnih cesta, osim novoizgrađene dionice D30 od mosta Brest do Ulice Matije Gupca u Petrinji, koju je potrebno označiti kao državnu cestu punom linijom. Slijedom navedenog bivšu trasu na navedenoj dionici potrebno je označiti kao nerazvrstanu cestu.

U članku 129. Odredbi za provođenje potrebno je u navođenju naziva trase brze ceste Slunj - Topusko - Glina - Petrinja - Sisak - Kutina - Virovitica - Terezino Polje izostaviti dio: „s odvojkom Karlovac-Gvozd-Glina“, jer na navedenom potezu nije planirana brza cesta.

U cilju zaštite državnih cesta osiguran je zaštitni pojas uz ceste u skladu s člankom 55. Zakona o cestama („Narodne novine“ broj 84/11, 22/13, 54/13, 148/13).

S poštovanjem,

Direktor Sektora:
Tomislav Cvetko
Tomislav Cvetko, dipl. ing. građ.

Na znanje:
- Pismohrana, ovdje



REPUBLIKA HRVATSKA
MINISTARSTVO ZAŠTITE OKOLIŠA
I PRIRODE

10000 Zagreb, Radnička cesta 80
Tel: 01 / 3717 111 fax: 01 / 4866 100

Uprava za zaštitu prirode

KLASA: 612-07/15-57/217

URBROJ: 517-07-2-2-16-5

Zagreb, 17. lipnja 2016.

REPUBLIKA HRVATSKA
SISAČKO-MOSLAVAČKA ŽUPANIJA
217606 - GRAD PETRINJA

Dobitnik:		23-06-2016	
Urednik:	350-02	15-01	02
Urednik:			
			Vrij.

SISAČKO-MOSLAVAČKA ŽUPANIJA
GRAD Petrinja
Upravni odjel za prostorno uređenje,
graditeljstvo i zaštitu okoliša
44250 PETRINJA
I. Gundulića 2

PREDMET: V. Izmjene i dopune Prostornog plana uređenja Grada Petrinje
- prethodno mišljenje, daje se

Veza vaša **KLASA: 350-02/15-01/02**
URBROJ: 2176/06-04/1-16-48

Ministarstvo zaštite okoliša i prirode, Uprava za zaštitu prirode, zaprimilo je vašu obavijest o javnoj raspravi pod gornjom oznakom, odnosno zahtjev za izdavanje mišljenja na Prijedlog V. Izmjena i dopuna Prostornog plana uređenja Grada Petrinje.

Nakon uvida u Nacrt prijedloga V. Izmjena i dopuna Prostornog plana uređenja Grada Petrinje (u elektronskom obliku), koji je izradio CPA - Centar za prostorno uređenje i arhitekturu d.o.o. iz Zagreba, Ministarstvo zaštite okoliša i prirode, Uprava za zaštitu prirode, sukladno članku 22. stavku 2. Zakona o zaštiti prirode (Narodne novine, broj 80/2013) daje

prethodno mišljenje

da je Prijedlog V. Izmjena i dopuna Prostornog plana uređenja Grada Petrinje izraden u skladu sa zahtjevima zaštite prirode Ministarstva zaštite okoliša i prirode, Uprave za zaštitu prirode, KLASA: 612-07/15-57/217, URBROJ: 517-07-2-2-15-2 od 10. lipnja 2015. godine

Ujedno napominjemo da u planu u dijelu u kojem je navedeno da je za Izmjene i dopune Plana proveden postupak Strateške procjene utjecaja na okoliš treba navesti da je proveden i postupak Prethodne ocjene prihvatljivosti za ekološku mrežu te da je Ministarstvo donijelo rješenje o prihvatljivosti V. Izmjena i dopuna Prostornog plana uređenja Grada Petrinje za ekološku mrežu (KLASA: UP/1612-07/15-71/222, URBROJ: 517-07-2-2-16-4- od 11. siječnja 2016. godine). Provedba ocjene prihvatljivosti za ekološku mrežu za plan ne isključuje obvezu provedbe postupka ocjene prihvatljivosti za ekološku mrežu za zahvate koji su planirani planom, a koji sami ili sa drugim zahvatima mogu imati značajan negativni utjecaj na ciljeve očuvanja i cjelovitost područja ekološke mreže.

Dostavlja se: 1. Naslovu
2. U spis predmeta, ovdje





REPUBLIKA HRVATSKA
MINISTARSTVO OBRANE
ZAGREB

REPUBLIKA HRVATSKA
SISAČKO-MOSLAVAČKA ŽUPANIJA
2170004 GRAD PETRINJA

Dana: 28-06-2016	
350-02/15-01/02	02
512M3-020201-16-5	
	Vrij.

**UPRAVA ZA MATERIJALNE RESURSE
SEKTOR ZA NEKRETNINE, GRADITELJSTVO
I ZAŠTITU OKOLIŠA
SLUŽBA ZA GRADITELJSTVO I ZAŠTITU OKOLIŠA**

KLASA: 350-02/16-01/95
URBROJ: 512M3-020201-16-5
Zagreb, 24. lipanj 2015. g.

**SISAČKO-MOSLAVAČKA ŽUPANIJA
GRAD PETRINJA**

Upravni odjel za prostorno uređenje,
graditeljstvo i zaštitu okoliša
Ivana Gundulića 2, Petrinja

Predmet: Prostorni plan uređenja Grada Petrinje
V. izmjene i dopune
- očitovanje, dostavlja se.-

Veza: Vaš dopis Klasa: 350-02/15-01/02
Urbroj: 2176/06-04/1-16-48
od 18. svibnja 2016. godine

Aktom iz veze predmeta dostavili ste posebnu obavijest o održavanju javne rasprave o prijedlogu V. Izmjena i dopuna Prostornog plana uređenja Grada Petrinje.

Na temelju odredbe članka 92. Zakona o obrani („Narodne novine“ broj 73/13, 75/15 i 27/16), u skladu sa člankom 101. Zakona o prostornom uređenju („Narodne novine“ broj 153/13) i Pravilnika o zaštitnim i sigurnosnim zonama oko vojnih lokacija i građevina („Narodne novine“ broj 122/015), a nakon uvida u prijedlog plana vidljivo je da su Planom obuhvaćene vojarna „Pukovnik Predrag Matanović“ i VSK „Brdo“ kao vojne lokacije posebne namjene. Međutim u dostavljenim dokumentima nisu vidljive zaštitne i sigurnosne zone za navedene lokacije koje je potrebno uvrstiti sukladno našim ranijim očitovanjima.

DČ

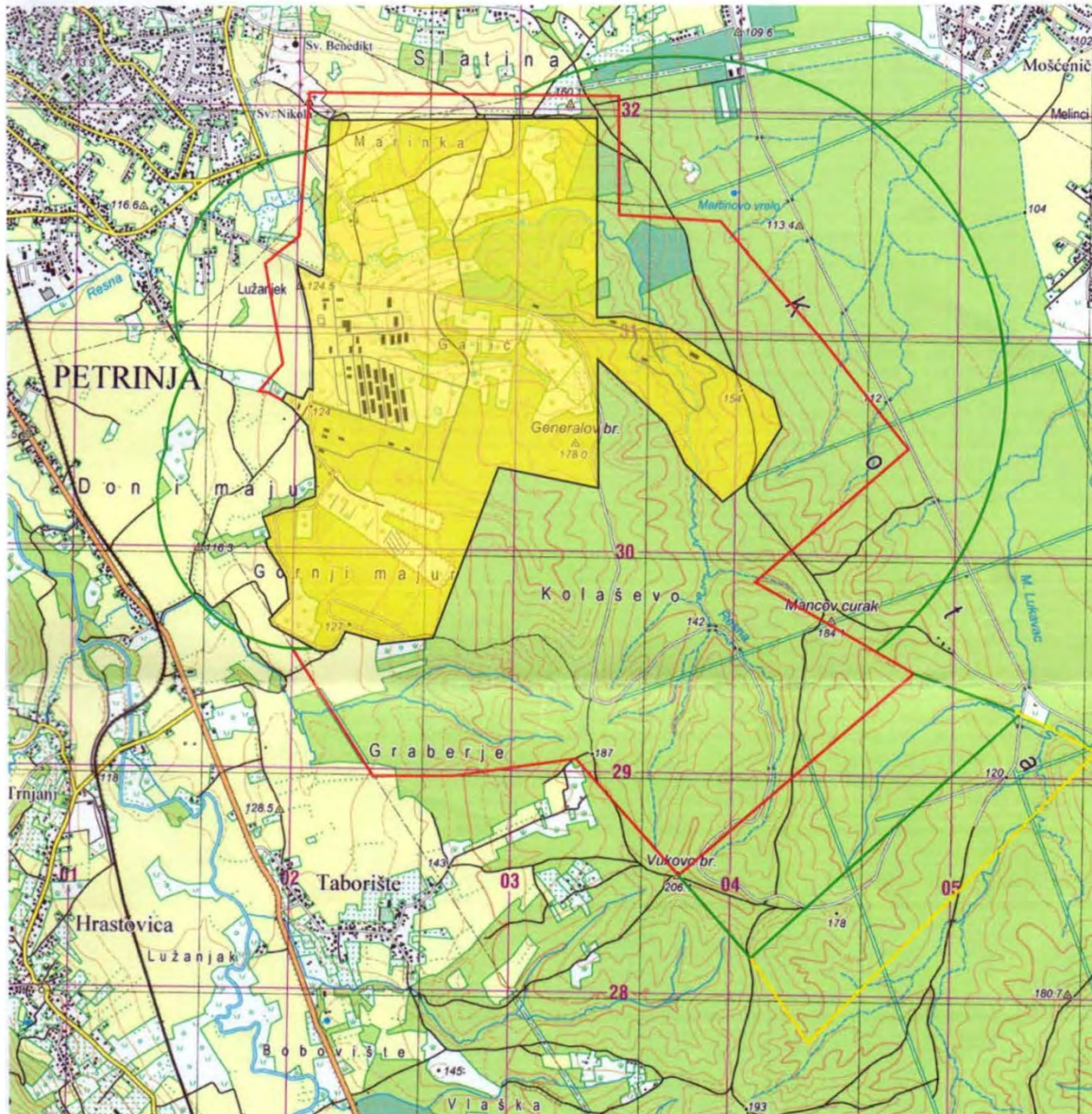
S poštovanjem





VODITELJ SLUŽBE

Velimir Anić, dipl.ing.geod.

Velimir Anić

Dostaviti:
1. Naslovu
2. Pismohrana



-  Zona posebne namjene
-  Zona zabranjene gradnje
-  Zona ograničene gradnje
-  Zona kontrolirane gradnje



CPA
CENTAR ZA PROSTORNO UREĐENJE
I ARHITEKTURU d.o.o.

V. IZMJENE I DOPUNE PROSTORNOG PLANA UREĐENJA GRADA PETRINJE

STRUČNO OČITOVANJE NA MIŠLJENJA, PRIJEDLOGE I PRIMJEDBE KOJE SU DALI SUDIONICI U JAVNOJ RASPRAVI

redni broj	podnositelj	završeno (datum)	sažetak	odgovor
MIŠLJENJA, PRIJEDLOZI I PRIMJEDBE NADLEŽNIH JAVNOPRAVNIH TIJELA				
1.	HAKOM - HRVATSKA REGULATORNA AGENCIJA ZA MREŽNE DJELATNOSTI Ulica Roberta Frangeša Mihanovića 9, 10110 ZAGREB (klasa: 350-05/15-01/211, urbroj: 376- 10/KČ-16-4 (HP) od 23. svibnja 2016.)	27.05.2016.	Potvrđuju da nemaju primjedbi na dostavljeni Prijedlog V. izmjena i dopuna PPUG-a Petrinje.	NIJE POTREBNO PRIHVAĆATI
2.	HAC - Hrvatske autoceste d.o.o. za upravljanje, građenje i održavanje autoceste Širočina 4, 10000 ZAGREB (broj: 4211-1000-706/16 od 25. svibnja 2016.)	01.06.2016.	Suglasni su sa Prijedlogom V. izmjena i dopuna PPUG-a Petrinje.	NIJE POTREBNO PRIHVAĆATI
3.	MINISTARSTVO UNUTARNJIH POSLOVA, Policijska uprava Sisačko - mešavačka, Odjel upravnih i inspekcijskih poslova, Inspektor za zaštitu od požara i eksploziva Mladen VUČKOVIC Trg Lj. Posavskog 1, 44000 SISAK	upisano u knjigu primjedbi 02.06.2016.	Uvidom u Prijedlog V. izmjena i dopuna PPUG-a Petrinje konstatira da nema primjedbi.	NIJE POTREBNO PRIHVAĆATI
4.	HŽ INFRASTRUKTURA, razvoj i investicijsko planiranje Mihanovića 12, 10000 ZAGREB (broj i znak: 3170/16, 3169/16, 1.3.1. MR od 10. lipnja 2016.)	13.06.2016.	1. Predlažu da se u popisu sektorskih dokumenata i propisa navede zakonska regulativa za područje željezničke infrastrukture. 2. U Odrjedbe za provođenje potrebno je ugraditi sljedeće: "za izgradnju građevina, postrojenja, uređaja i svih vrsta vodova za potrebe vanjskih korisnika, potrebno je zadržati uvjete gradnje od HŽ Infrastrukture d.o.o. u skladu s Pravilnikom o općim uvjetima za građenje u zaštitnom pružnom pojasu (NN 93/10)".	PRIMJEDBA SE PRIHVAĆA PRIMJEDBA SE PRIHVAĆA

Centar za prostorno uređenje i arhitekturu d.o.o. Zagreb
stranica 1

V. IZMJENE I DOPUNE PROSTORNOG PLANA UREĐENJA GRADA PETRINJE
stručno očitovanje na mišljenja, prijedloge i primjedbe koje su dali sudionici u javnoj raspravi

redni broj	podnositelj	zaprimljeno (datum)	sažetak	odgovor
5.	DRŽAVNA UPRAVA ZA ZAŠTITU I SPASAVANJE, Područni ured za zaštitu i spašavanje Sisak Ulica Ivana Kukuljevića Sakcinskog 26, 44000 SISAK (klasa: 350-02/16-02/04, urbroj: 543-13-01-16-2 od 13. lipnja 2016.)	15.06.2016.	Daju suglasnost o poštivanju zahtjeva zaštite od prirodnih i drugih nesreća u Prijedlogu V. izmjena i dopuna PPUG-a Petrinje.	NIJE POTREBNO PRIHVAĆATI
			<p>1. Na kartografskom prikazu infrastrukturne mreže izvršiti korekciju trase postojećeg nasipa rijeke Kupe, te ucrtati planiranu trasu nasipa za zaštitu naselja Nova Drenčina i Moščenica od visokih vodostaja rijeke Kupe prema divg podlogama u prilogu.</p> <p>2. Na kartografskom prikazu infrastrukturne mreže izvršiti korekciju odnosno usklađenje trase kanala prema karti danoj u svrhe izrade III. izmjena i dopuna GUP-a grada Petrinja.</p> <p>3. U provedbenim odredbama treba naznačiti da je investitor obavezan ishoditi vodopravne uvjete za gradnju građevina na području obuhvata plana, te za izdavanje istih mora dostaviti priloge određene Pravilnikom o izdavanju vodopravnih akata (NN 78/10), sve vodotoke, vodne površine i vodne resurse može se koristiti i uređivati u skladu s Planom upravljanja vodama i Zakonom o vodama.</p>	<p>PRIMJEDBA SE PRIHVAĆA</p> <p>PRIMJEDBA SE PRIHVAĆA</p> <p>PRIMJEDBA SE PRIHVAĆA</p> <p>PRIMJEDBA SE PRIHVAĆA</p> <p>U članku 1.77. dodaje se novi stavek 11. koji glasi: "Za gradnju građevina te za korištenje i uređivanje vodotoka, vodnih površina i vodnih resursa investitor je obavezan ishoditi vodopravne uvjete u skladu sa Planom upravljanja vodama i odredbama posebnih propisa."</p>
6.	HRVATSKE VODE, VODNOGOSPODARSKA ISPOSTAVA ZA MALI SLIV "BANOVINA" Rudera Boskovića 11, 44000 SISAK (klasa: 350-02/09-01/0000790, urbroj: 374-3110-1-16-24 od 14. lipnja 2016.)	15.06.2016.	<p>4. Na područjima predviđenim za novu gradnju je potrebno ugraditi ograničenja podizanja zgrada i drugih objekata na udaljenosti manjoj od 10 m od ruba kanala i vodotoka, te ograničiti obrađivanje zemlje i druge radnje kojima se može oštetiti građevina za osnovnu melioracijsku odvodnju na udaljenost od 5 m od ruba tih građevina i na udaljenost od 3 m od ruba građevina za detaljnu melioracijsku odvodnju sukladno članku 126. točke 3., 7.1. i 7.2. Zakona o vodama (NN 153/09, 63/11, 130/11 i 56/13).</p>	<p>PRIMJEDBA SE PRIHVAĆA</p> <p>U članku 125. dodaju se novi stavci 9. i 10. koji glase: "Radi očuvanja i održavanja regulacijskih i zaštitnih te drugih vodnih građevina i sprječavanja pogorsanja vodnog režima, - podizati zgrade i druge objekte na udaljenosti manjoj od 10,0 m od ruba vodotoka ili kanala, - obrađivati zemlju te obavljati druge radnje kojima se mogu oštetiti građevine za osnovnu melioracijsku odvodnju ili poremetiti njihovo namjensko funkcioniranje do udaljenosti od 5,0 m od ruba tih građevina, - obrađivati zemlju te obavljati druge radnje kojima se mogu oštetiti građevine za detaljnu odvodnju ili poremetiti njihovo namjensko funkcioniranje do udaljenosti od 3,0 m od ruba tih građevina. Odstupanja od ograničenja iz prethodnog stavka moguća su isključivo uz suglasnost Hrvatskih voda i pod uvjetima propisanim posebnim zakonom o vodama."</p>

V. IZMJENE I DOPUNE PROSTORNOG PLANA UREĐENJA GRADA PETRINJE
- PRILOZI PLANA -

V. IZMJENE I DOPUNE PROSTORNOG PLANA UREĐENJA GRADA PETRINJE

stručno očitovanje na mišljenja, prijedloge i primjedbe koje su dali sudionici u javnoj raspravi

redni broj	podnositelj	zaprimito (datum)	sažetak	odgovor
7.	PRIVREDA d.o.o. Ivana Gundulića 14, 44250 PETRINJA (znak: 86-16/EK od 15. lipnja 2016.)	15.06.2016.	<p>Prijedlog V. izmjena i dopuna PPUG-a Petrinje potrebno je dopuniti sustavima odvodnje koja dostavljaju u digitalnom formatu:</p> <ul style="list-style-type: none"> - sustav odvodnje naselja: Donja Budičina, Hraštovica i Taborište - sustav odvodnje naselja: Brest Pokupski i Mala Gorica - sustav odvodnje naselja: Župić i Novo Selište - sustav odvodnje naselja: Pecki i Gornja Bačuga - sustav odvodnje naselja: Gora, Sibić, Strašnik i Graberje 	<p>PRIMJEDBA SE PRIHVAĆA</p> <p>U članku 175. u stavku 4. dodaje se nova rečenica koja glasi: <i>"Izrimno, lokalni sustavi odvodnje pojedinih naselja mogu biti spojeni na vlastiti uređaji za pročišćavanje čija će lokacija biti određena projektnom dokumentacijom u skladu s odredbama posebnih propisa."</i></p>
8.	PRIVREDA d.o.o. Ivana Gundulića 14, 44250 PETRINJA (znak: 94-16/EK od 25. travnja 2016.)	15.06.2016.	<ol style="list-style-type: none"> 1. Potrebno je brisati dio trase magistralnog cjevovoda Petrinja - Sisak - Lekenik kako je prikazano u dostavljenom nacrtu. 2. Potrebno je brisati trasu magistralnog cjevovoda Petrinja - Sisak koja polazi od vodospreme "Zebinac" i ostavi trasu magistralnog cjevovoda Petrinja - Moščenica koja ima polazište na cjevovodu iz tunela "Popova šuma" odnosno vodospreme "Popova šuma" kako je prikazano u dostavljenom nacrtu. 3. Potrebno je izvršiti projektiranu prekidno - kompenzacijsku vodospremu Sv. Trojstvo kako je prikazano u dostavljenom nacrtu. 4. Potrebno je ucrtati projektirane crpne stanice odvodnje kako je prikazano u dostavljenom nacrtu. 5. Potrebno je izvršiti Izgradnju vodoopskrbnog cjevovoda naselja Brest Pokupski i Mala Gorica kako je prikazano u dostavljenom nacrtu. 6. Potrebno je izvršiti rekonstrukciju magistralnog i distributivnog cjevovoda naselja Gornja Bačuga, Donja Bačuga, Pecki, Grabovac Banski i Luščani kako je prikazano u dostavljenom nacrtu. 7. Potrebno je izvršiti rekonstrukciju dovodnog cjevovoda od izvorišta do vodospreme Popova šuma kako je prikazano u dostavljenom nacrtu. 8. Potrebno je izvršiti rekonstrukciju vodoopskrbnog cjevovoda grada Petrinje kako je prikazano u dostavljenom nacrtu. 9. Potrebno je izvršiti rekonstrukciju dovodnog cjevovoda od izvorišta Hraštovica do vodospreme Zebinac kako je prikazano u dostavljenom nacrtu. 	<p>PRIMJEDBA SE NE PRIHVAĆA</p> <p>Obrazloženje: Magistralni vodoopskrbni cjevovod Petrinja - Sisak - Lekenik planiran je Prostornim planom Sisacko - moslavačke županije (SG SMŽ 04/01 i 12/10) i nije ga moguće mijenjati prostornim planovima lokalne razine (PPUG, GUP).</p> <p>PRIMJEDBA SE PRIHVAĆA</p> <p>PRIMJEDBA SE PRIHVAĆA</p> <p>PRIMJEDBA SE PRIHVAĆA</p> <p>PRIMJEDBA SE PRIHVAĆA</p> <p>PRIMJEDBA SE PRIHVAĆA</p> <p>PRIMJEDBA SE PRIHVAĆA</p> <p>PRIMJEDBA SE PRIHVAĆA</p> <p>PRIMJEDBA SE PRIHVAĆA</p>

Centar za prostorno uređenje i arhitekturu d.o.o. Zagreb
stranica 3

V. IZMJENE I DOPUNE PROSTORNOG PLANA UREĐENJA GRADA PETRINJE
- PRILOZI PLANA -

V. IZMJENE I DOPUNE PROSTORNOG PLANA UREĐENJA GRADA PETRINJE

stručno očitovanje na mišljenja, prijedloge i primjedbe koje su dali sudionici u javnoj raspravi

redni broj	podnositelj	zaprimiteljeno (datum)	sažetak	odgovor
11.	Vončina 3, 10000 ZAGREB (klasa: 350-02/15-1/76, urbroj: 345-211/517-2016-8/TZ od 15. lipnja 2016.) MINISTARSTVO ZAŠTITE OKOLIŠA I PRIRODE Uprava za zaštitu prirode Radnička cesta 80, 10000 ZAGREB (klasa: 612-07/15-57/217, urbroj: 517-07-2-2-16-5 od 17. lipnja 2016.)	23.06.2016. napomena: Primjedba je dostavljena nakon roka iz objave javne rasprave.	2. U članku 129. Odredbi za provođenje potrebno je u navođenju naziva trase brze ceste Slunj - Topusko - Glina - Petrinja - Sisak - Kutina - Virovitica - Terezino Polje izostaviti dio: "s odvojkom Karlovac - Gvozd - Glina", jer na navedenom potezu nije planirana brza cesta. 3. Navode da je u cilju zaštite državnih cesta osiguran je zaštitni pojas uz ceste u skladu sa člankom 55. Zakona o cestama. 1. Daju prethodno mišljenje da je Prijedlog V. izmjena i dopuna PPUG-a Petrinje izrađen u skladu sa zahtjevima zaštite prirode (klasa: 612-07/815-57/217, urbroj: 517-07-2-2-15-2 od 10. lipnja 2015.) 2. Napominju da u obrazloženju treba navesti da je proveden postupak Prethodne ocjene prihvatljivosti za ekološku mrežu te da je Ministarstvo donijelo rješenje o prihvatljivosti V. izmjena i dopuna PPUG Petrinje za ekološku mrežu (klasa: UP/1612-07/15-71/222, urbroj: 517-07-2-2-16-4 od 11. siječnja 2016.). Provedba ocjene prihvatljivosti za ekološku mrežu za Plan ne isključuje obvezu provedbe postupka ocjene prihvatljivosti za ekološku mrežu za zahvate koji sami ili sa drugim zahvatima mogu imati značajan negativni utjecaj na ciljeve očuvanja i cjelovitost područja ekološke mreže.	PRIMJEDBA SE PRIHVAĆA NIJE POTREBNO PRIHVAĆATI NIJE POTREBNO PRIHVAĆATI PRIMJEDBA SE PRIHVAĆA
12.	MINISTARSTVO OBRANE, Uprava za materijalne resurse, Sektor za nekretnine, graditeljstvo i zaštitu okoliša, Služba za graditeljstvo i zaštitu okoliša Trg kralja P. Krešimira 1, 10000 ZAGREB (klasa: 350-02/16-01/95, urbroj: 512/M3-020201-16-5 od 24. lipnja 2016.)	28.06.2016. napomena: Primjedba je dostavljena nakon roka iz objave javne rasprave.	U V. izmjene i dopune PPUG-a Petrinje potrebno je, sukladno ranijim očitovanjima, ucrtat zaštitne i sigurnosne zone za vojarnu "Pukovnik Predrag Matanović" i VSK "Brdo" kao vojne lokacije posebne namjene.	PRIMJEDBA SE PRIHVAĆA
MIŠLJENJA, PRIJEDLOZI I PRIMJEDBE OSTALIH SUDIONIKA U JAVNOJ RASPRAVI				
13.	Mario Oroz M. Jandrića 4, 44250 PETRINJA	upisano u knjigu primjedbi 02.06.2016.	1. Traži da se kčbr. 995/2 k.o. Budičina ugradi u građevinsko područje.	PRIMJEDBA SE NE PRIHVAĆA Obrazloženje: Kčbr. 995/2 nalazi se uz državnu cestu uz koju prema točki 5.2. Prostornog plana SMŽ nije moguće planiranje novog građevinskog područja.

Centar za prostorno uređenje i arhitekturu d.o.o. Zagreb
stranica 5

**V. IZMJENE I DOPUNE PROSTORNOG PLANA UREĐENJA GRADA PETRINJE
- PRILOZI PLANA -**

V. IZMJENE I DOPUNE PROSTORNOG PLANA UREĐENJA GRADA PETRINJE
stručno očitovanje na mišljenja, prijedloge i primjedbe koje su dali sudionici u javnoj raspravi

redni broj	podnositelj	zaprimiteljeno (datum)	sažetak	odgovor
14.	LAG ZRINSKA GORA Vladimir Demetrović	upisano u knjigu primjedbi	2. Traži da se kčbr. 1044/2 i 1046 k.o. Budičina ugrade u građevinsko područje. Navodi da Plan nije prihvatio i uvrstio dokumente tipa analiza i studija razvoja a oni su obvezujući.	PRIMJEDBA SE NE PRIHVAĆA Obrađoženje: Kčbr. 1044/2 i 1046 su izdvojene i nije ih moguće ugraditi u građevinsko područje. PRIMJEDBA SE NE PRIHVAĆA Obrađoženje: U V. izmjene i dopune PPUG-a Petrinje ugrađeni su dokumenti koje je usvojilo Gradsko vijeće a koji se odnose na problematiku prostornog uređenja.
15.	Joso Grahovac Augusta Senec 3, 44250 PETRINJA	upisano u knjigu primjedbi 02.06.2016.	1. Traži da se kčbr. 2651, 2649/4, 3042/2, 3042/3, 2052, 2649/5 i 2655/1, sve k.o. Gorskog Mokrice ugrade u građevinsko područje. 2. Traži da se kčbr. 1239, 1240, 1241, 1243, 1230, 1229, 1227/1, 1314/2, 1322/1, 1322/2, 1314/1, 1315, 1313/2, 1313/1, 1312/2, 1312/1, 1311/2, 1311/1, 1299, 1298, 1297, 1296/3, 1296/2, 1296/1, 1294/1, 1293/1, 1291 i 1245/26, sve k.o. Gorskog Mokrice ugrade u građevinsko područje.	PRIMJEDBA SE DJELOMIČNO PRIHVAĆA Obrađoženje: Dijelovi kčbr. 2651 i 3042/2 ugrađeni su u građevinsko područje. PRIMJEDBA SE DJELOMIČNO PRIHVAĆA Obrađoženje: Dio kčbr. 1230 te kčbr. 1229, 1227/1, 1298, 1299, 1311/1, 1311/2, 1312/1, 1312/2, 1313/1, 1313/2, 1315, 1314/1 i 1314/2 ugrađene su u građevinsko područje.
16.	Marija Rukavina A. Starčevića 144, 44253 MOŠĆENICA	upisano u knjigu primjedbi 10.06.2016.	Traži da se kčbr. 701/5 k.o. Nova Drenčina ugradi u građevinsko područje.	PRIMJEDBA SE PRIHVAĆA
17.	Turković Ivan Cepeliš 20, 44250 CEPELIŠ	upisano u knjigu primjedbi 10.06.2016.	Traži da se čestice broj 538 i 539 k.o. Cepeliš ugrade u građevinsko područje.	PRIMJEDBA SE PRIHVAĆA
18.	Nikola Janjanin Gornja Bačuga 104	upisano u knjigu primjedbi 10.06.2016.	Traži da se kčbr. 388, 386, 385 i 388/2, sve k.o. Bačuga ugrade u građevinsko područje.	PRIMJEDBA SE DJELOMIČNO PRIHVAĆA Obrađoženje: Kčbr. 388/2 i dio kčbr. 386, 385 i 388/1 uz cestu ugrađen je u građevinsko područje.
19.	GRAD PETRINJA, Upravni odjel za prostorno uređenje, graditeljstvo i zaštitu okoliša Vlasta Vučić, dipl.ing.grad. Ivana Gundulića 2, 44250 PETRINJA	upisano u knjigu primjedbi 10.06.2016.	Traži da se u dijelu kčbr. 1238/1 k.o. Gorskog Mokrice označi postojeće groblje.	PRIMJEDBA SE PRIHVAĆA

V. IZMJENE I DOPUNE PROSTORNOG PLANA UREĐENJA GRADA PETRINJE
- PRILOZI PLANA -

V. IZMJENE I DOPUNE PROSTORNOG PLANA UREĐENJA GRADA PETRINJE

stručno očitovanje na mišljenja, prijedloge i primjedbe koje su dali sudionici u javnoj raspravi

redni broj	podnositelj	zaprimitelno (datum)	sažetak	odgovor
20.	Mirjana Marjanović Ivana Gundulića 6b, 44250 PETRINJA	upisano u knjigu primjedbi 10.06.2016.	Traži da se kčbr. 1214/4, 1214/7, 1215/2, 1216/4 i 1216/3, sve k.o. Veliki Sušnjak ugrade u građevinsko područje.	PRIMJEDBA SE PRIHVAĆA
21.	Božidar Tišinić Taborište 71, 44250 TABORIŠTE	upisano u knjigu primjedbi	Traži da se kčbr. 1180/1 k.o. Gora ugradi u građevinsko područje.	PRIMJEDBA SE PRIHVAĆA
22.	Udruga "BANICA" Veliki Sušnjak 6, 44250 PETRINJA	upisano u knjigu primjedbi	Traži da se kčbr. 758/3 k.o. Banski Grabovac ugradi u građevinsko područje.	PRIMJEDBA SE DJELOMIČNO PRIHVAĆA Obrazloženje: Dio kčbr. 758/3 ugrađen je u građevinsko područje.
23.	Vlado Kireta Mile Wood 4, 44250 PETRINJA	upisano u knjigu primjedbi	Traži da se kčbr. 791/1, 791/2, 790/3, 788/1, 788/3 i 789/2, sve k.o. Međuraće ugrade u građevinsko područje.	PRIMJEDBA SE NE PRIHVAĆA Obrazloženje: Navedene čestice su izdvojene i nije ih moguće ugraditi u građevinsko područje.
24.	GRAD PETRINJA, Upravni odjel za prostorno uređenje, graditeljstvo i zaštitu okoliša Vlasta Vučić, dipl.ing.grad. Ivana Gundulića 2, 44250 PETRINJA	upisano u knjigu primjedbi 15.06.2016.	1. U članku 13. stavak 2. iza riječi "kovačnice" dodati "proizvodnja ostalih proizvoda od drveta" tako da je uz poštivanje posebnih uvjeta moguće proizvoditi drvene predmete, te cjepanice za vatru. 2. U članku 14. stavak 3. iza riječi "područjima" izraz svih treba raščlaniti na način da se u naseljima iznad 100 do 200 stanovnika smanji broj uvjetnih grla na 10, a u naseljima s manje od 100 stanovnika ostavi i dalje broj uvjetnih grla 50 (ili 10 uvjetnih grla za sva naselja), te sve ostale članke prilagoditi navedenom. 3. U članku 36. dodati mogućnost i manje od 20 m ako isto bude u skladu s vodopravnim uvjetima. 4. U članku 42. brisati "tri nadstrešnice". 5. U članku 50. popraviti definiciju tavana - može imati i nadozid. 6. U članku 51. dozvoliti materijale za krovšte i oblogu gornje etaže kod postojećih zgrada, odnosno njihove rekonstrukcije. 7. Članak 56. nije jasan, usuglasiti ako smo dozvolili širinu nerazvrstanih cesta i manje od 3,5 m. 8. Članak 67. revidirati u smislu novih odredbi zakona.	PRIMJEDBA SE PRIHVAĆA U članku 14. u stavku 3. mijenja se prva rečenica i glasi: "U građevinskim područjima svih ostalih naselja Grada Petrinje, ako nije drugačije propisano ovim Odredbama, može se dozvoliti gradnja gospodarskih građevina s potencijalnim izvorima onečišćenja za najviše 10 uvjetnih grla." PRIMJEDBA SE PRIHVAĆA U članku 36. dodaje se novi stavak 4. koji glasi: "Iznimno, udaljenost iz prethodnog stavka može biti i manja, ali isključivo u skladu s vodopravnim uvjetima Hrvatskih voda." PRIMJEDBA SE PRIHVAĆA PRIMJEDBA SE PRIHVAĆA U članku 51. stavak 4. se briše. PRIMJEDBA SE PRIHVAĆA U članku 56. stavak 1. alineja 4. i stavak 2. se brišu. PRIMJEDBA SE PRIHVAĆA

V. IZMJENE I DOPUNE PROSTORNOG PLANA UREĐENJA GRADA PETRINJE
- PRILOZI PLANA -

V. IZMJENE I DOPUNE PROSTORNOG PLANA UREĐENJA GRADA PETRINJE
stručno očitovanje na mišljenja, prijedloge i primjedbe koje su dali sudionici u javnoj raspravi

redni broj	podnositelj	zaprimitelno (datum)	sažetak	odgovor
			9. Članak 82. revidirati prema gornjim primjedbama.	PRIMJEDBA SE PRIHVAĆA
			10. Članak 88. revidirati da je u obuhvatu GUP-a moguće graditi nove pilane samo u gospodarskoj proizvodnoj namjeni. U istom članku dodati mini hidroelektrane.	PRIMJEDBA SE PRIHVAĆA U članku 88. u stavku 5. riječi: "i gospodarske pretežito poslovne" se brišu. U stavku 6. riječi: "male hidroelektrane" zamjenjuju se riječima: "mini hidroelektrane".
			11. Članak 90. revidirati u smislu da nije moguće graditi nove pilane u obuhvatu GUP-a.	PRIMJEDBA SE PRIHVAĆA U članku 90. dodaje se novi stavak 3. koji glasi: "Na području obuhvata GUP-a grada Petrinje gradnja novih i rekonstrukcija postojećih pilana moguća je samo u zonama gospodarske pretežito proizvodne namjene i u skladu s odredbama posebnih propisa."
			12. U članku 95. revidirati širinu kolnika od 5,5 m, može i manje.	PRIMJEDBA SE DJELOMIČNO PRIHVAĆA Obrađoženje: U članku 95. dodaje se novi stavak 5. koji glasi: "Iznimno, omogućuje se priključak poljoprivrednog gospodarstva na pristupni put najmanje širine 4,5 m (za dvije vozne trake), odnosno 2,75 m (za jednu voznu traku)."
			13. U članku 104. revidirati mogućnost gradnje na međi uz pisanu suglasnost susjeda.	Za gradnju gospodarskih građevina u sklopu gospodarskih zona potrebno je osigurati pristup na prometnu površinu širine kolnika od najmanje 5,5 m. PRIMJEDBA SE PRIHVAĆA U članku 104. u stavku 4. dodaje se rečenica: "Građevine se mogu graditi na međi samo uz pismenu suglasnost susjeda."
			14. U članku 128. dodati da je moguće izvoditi rotore uz uvjete i dozvole.	PRIMJEDBA SE PRIHVAĆA U članku 130. dodaje se novi stavak 8. koji glasi: "Na postojećim javnim cestama moguća je gradnja raskrižja sa kružnim tokom prometa (rotora) u skladu s posebnim uvjetima tijela odnosno pravne osobe koja tom cestom upravlja i odredbama posebnih propisa."
			15. U članku 134. revidirati minimalnu širinu nerazvrstane ceste.	PRIMJEDBA SE DJELOMIČNO PRIHVAĆA Primjedba je ugrađena u članak 95.
			16. U članku 150. brisati drugi stavak (netočno).	PRIMJEDBA SE PRIHVAĆA
			17. U članku 154. brisati Jabukovac.	PRIMJEDBA SE PRIHVAĆA

Centar za prostorno uređenje i arhitekturu d.o.o. Zagreb
stranica 8

V. IZMJENE I DOPUNE PROSTORNOG PLANA UREĐENJA GRADA PETRINJE

stručno očitovanje na mišljenja, prijedloge i primjedbe koje su dali sudionici u javnoj raspravi

redni broj	podnositelj	zaprimitelno (datum)	sažetak	odgovor
			18. U članku 163. iza riječi vjetroelektrane dodati mini hidroelektrane na vodi. Isto i u članku 166.	PRIMJEDBA SE PRIHVAĆA
			19. U članku 173. ispraviti i u kompletu revidirati tekst te obrisati sve netočnosti (građevinske dozvole su izdane).	PRIMJEDBA SE PRIHVAĆA U članku 173. stavak 1. se briše.
			20. U članku 179. revidirati zadnji stavak.	PRIMJEDBA SE PRIHVAĆA U članku 179. stavak 2. se briše.
			21. U članku 187. a. brisati rješenje o uvjetima građenja.	PRIMJEDBA SE PRIHVAĆA
			22. Članke 189. i 190. revidirati prema usvojenim strateškim dokumentima u RH. Taborište nije neuređeno (pojmovi).	PRIMJEDBA SE PRIHVAĆA Članak 189. i 190. mijenjaju se i glase: Članak 189.: <i>"Postojeće odlagalište komunalnog otpada "Taborište" nastaviti će s radom u skladu sa zakonskim propisima. U roku od 10 godina po realizaciji regionalnog centra za gospodarenje otpadom aktivno odlaganje otpada na odlagalištu "Taborište" će biti prekinuto i aktivirani podustavi gospodarenja otpadom koji su predviđeni Planom gospodarenja otpadom Republike Hrvatske."</i> Članak 190.: <i>"Planom gospodarenja otpadom Republike Hrvatske planirano je da će jedinice lokalne samouprave Sisačko - moslavačke županije (Gradovi Petrinja, Sisak i općine Lekenik, Martinska Ves i Dvor), sukladno rezultatima zajedničke studije izvedivosti, komunalni otpad odlagati na centru gospodarenja otpadom u Zagrebačkoj županiji (CGO Tarno) (ili Gradu Zagrebu (CGO Resnik)."</i>
			23. Građevinsko područje naselja Brest Pokupski potrebno je revidirati na način da se dio planiran za hotel (T) stavi u građevinsko područje naselja da se omogući kapacitet od 50 ležaja.	PRIMJEDBA SE PRIHVAĆA
			24. Potrebno je u kartografskom prikazu vodoopskrbe i odvodnje te u odredbama za provođenje magistralni cjevovod vodovoda Petrinja - Lekenik - Sisak prikazati prema izdanoj građevinskoj dozvoli, odnosno brisati dio prema Sisku. Trasu vodovoda iz vodospreme Sv. Trojstvo brisati.	PRIMJEDBA SE DJELOMIČNO PRIHVAĆA Obrazloženje: Magistralni vodoopskrbni cjevovod Petrinja - Sisak - Lekenik planiran je Prostornim planom Sisačko - moslavačke županije (SG SMZ 04/01 i 12/10) i nije ga moguće mijenjati prostornim planovima lokalne razine (PPUG, GUP). Trasa vodovoda iz vodospreme Sv. Trojstvo je brisana.

V. IZMJENE I DOPUNE PROSTORNOG PLANA UREĐENJA GRADA PETRINJE
stručno očitovanje na mišljenje, prijedloge i primjedbe koje su dali sudionici u javnoj raspravi

redni broj	podnositelj	zaprimitelno (datum)	sažetak	odgovor
			<p>25. Potrebno je u odredbe za provođenje ugraditi istraživanje i eksploataciju geotermalnih voda prema priloženom pojašnjenju MGPU od 27.04.2014.</p>	<p>PRIMJEDBA SE PRIHVAĆA U članku 78. u stavku 1. alinea 3. se briše. Dodaju se stavci 7. i 8. koji glase: "Eksploatacija geotermalne vode u svrhu korištenja akumulirane topline u energetske svrhe vrši se u skladu s odredbama zakona o rudarstvu i posebnih propisa. Moguće je korištenje geotermalnih potencijala za potrebe poljoprivrednih gospodarstava (zagrijavanje obradivih površina, grijanje staklenika, grijanje tla i/ili zraka i drugo), pri čemu je moguća gradnja samo jedne busotne po poljoprivrednom gospodarstvu i to isključivo za potrebe registrirane poljoprivredne djelatnosti."</p>
			<p>26. Potrebno je u odredbe za provođenje ugraditi da je na jednoj katastarskoj čestici moguće max izgraditi 3 nadstrešnice, svaka od 15 m², a uz ugostiteljske objekte omogućiti i više.</p>	<p>PRIMJEDBA SE PRIHVAĆA U članku 42. mijenja se stavak 4. tako da glasi: "Na građevnoj čestici moguća je izgradnja posebnog propisa o jednostranim građevinama gradnje najviše do tri nadstrešnice pojedinačne površine do 15,0 m². Iznimno, uz ugostiteljske građevine moguće je graditi i više od tri nadstrešnice pojedinačne površine do 15,0 m². Gradnja većih nadstrešnica moguća je u skladu s posebnim zakonom o gradnji."</p>
PRIMJEDBE S JAVNE RASPRAVE O STRATEŠKOJ STUDIJI UTJECAJA NA OKOLIŠ KOJE SE ODNOSU NA V. IZMJENE I DOPUNE PROSTORNOG PLANA UREĐENJA GRADA PETRINJE				
25.	HOPS – Hrvatski operater prijenosnog sustava d.o.o.; Sektor za razvoj, investicije i izgradnju Kupuska 4, 10000 ZAGREB (broj i znak: 32-2489/2016-SC od 07. lipnja 2016.)	09.06.2016.	<p>1. Umjesto izraza "Alternativni izvori energije" treba koristiti "Obnovljivi izvori energije". U Zakonu o obnovljivim izvorima energije i visokotlačnoj kogeneraciji (NN 100/2015) nigdje se ne koristi izraz „alternativni“ te isti nije uobičajeni u praksi.</p> <p>2. Potrebno pojasniti navodi: "U ostalim zonama moguće je predvidjeti postrojenja za proizvodnju energije snage do 1 MW".</p>	<p>PRIMJEDBA SE PRIHVAĆA U odredbama za provedbu PPUG Petrinje izraz: "alternativni izvor energije" zamijenjen je izrazom: "obnovljivi izvor energije" u odgovarajućem broju i padežu. PRIMJEDBA SE PRIHVAĆA U članku 166. omogućeno je planiranje postrojenja za proizvodnju energije snage veće od 1 MW i izvan gospodarskih zona, ali isključivo u skladu s posebnim uvjetima u skladu s posebnim propisima.</p>

Zagreb, 28. lipnja 2016.



 Neda KAMINSKI-KIRS
 arh.ing.ing.
 OVL.ŠTETA-ARHITEKTIKA
 A 109

Odgovorna voditeljica izrade
 Nacrta prijedloga V. Izmjena i dopuna
 Prostornog plana uređenja Grada Petrinje:
 Neda KAMINSKI - KIRS, dipl.ing. arh.,
 ovlaštena arhitektica



CPA
CENTAR ZA PROSTORNO UREĐENJE
I ARHITEKTURU d.o.o.



Nositelj izrade:

GRAD PETRINJA

UPRAVNI ODJEL ZA PROSTORNO UREĐENJE,
GRADITELJSTVO I ZAŠTITU OKOLIŠA

V. IZMJENE I DOPUNE PROSTORNOG PLANA UREĐENJA GRADA PETRINJE

PRILOG PLANA:

Izvješće o ponovnoj javnoj raspravi

- GRAD PETRINJA, Upravni odjel za prostorno uređenje, graditeljstvo i zaštitu okoliša - Izvješće o ponovnoj javnoj raspravi o Prijedlogu V. izmjena i dopuna Prostornog plana uređenja Grada Petrinje (klasa: 350-02/15-01/02 ur.broj: 2176/06-04/1-16-80 od 11. listopada 2016. godine)
- GRAD PETRINJA, Upravni odjel za prostorno uređenje, graditeljstvo i zaštitu okoliša - Zapisnik ponovnog javnog izlaganja o Prijedlogu V. izmjena i dopuna Prostornog plana uređenja Grada Petrinje (klasa: 350-02/15-01/02 urbroj: 2176/06-04/1-16-74 od 05. listopada 2016. godine)
- popis prisutnih na javnom izlaganju V. izmjena i dopuna PPUG Petrinje 05. listopada 2016. godine
- mišljenja, suglasnosti, odobrenja i drugi akti javnopravnih tijela određenih posebnim propisima:
 - HAKOM - HRVATSKA REGULATORNA AGENCIJA ZA MREŽNE DJELATNOSTI (mišljenje klasa: 350-05/15-01/211, urbroj: 376-10/SV-16-6 (HP) od 21. rujna 2016. godine)
 - HŽ INFRASTRUKTURA, Razvoj i investicijsko planiranje (očitovanje broj i znak: 5472/16 1.3.1. MR od 21. rujna 2016. godine i broj i znak: 5472-1/16 1.3.1. MR od 04. listopada 2016. godine)
 - HRVATSKE VODE, VODNOGOSPODARSKA ISPOSTAVA ZA MALI SLIV "BANOVINA" (očitovanje klasa: 350-02/09-01/0000790, urbroj: 374-3110-1-16-27 od 04. listopada 2016. godine)
 - MINISTARSTVO UNUTARNJIH POSLOVA, Policijska uprava Sisačko - moslavačka, Odjel upravnih i inspekcijskih poslova, Inspektor za zaštitu od požara i eksploziva (očitovanje upisano u knjigu primjedbi 04. listopada 2016. godine)
 - Vodoopskrba Kupa d.o.o. (očitovanje upisano u knjigu primjedbi 02. listopada 2016. godine)
- prijedlozi, primjedbe i očitovanja ostalih sudionika u ponovnoj javnoj raspravi:
 - Nevenka RAJKOVIĆ, Petrinja (primjedba upisana u knjigu primjedbi 04. listopada 2016. godine)

- mišljenja, suglasnosti i drugi akti javnopravnih tijela dostavljeni nakon roka iz objave javne rasprave:
 - MINISTARSTVO OBRANE, Uprava za materijalne resurse, Sektor za nekretnine, graditeljstvo i zaštitu okoliša (očitovanje klasa: 350-02/16-01/95, urbroj: 512M3-020201-16-9 od 11. listopada 2016. godine)
 - MINISTARSTVO ZAŠTITE OKOLIŠA I PRIRODE (očitovanje klasa: 612-07/15-57/217, urbroj: 517-07-2-2-16-8 od 05. listopada 2015. godine)
- stručno očitovanje odgovorne voditeljice izrade na mišljenja, prijedloge i primjedbe koje su dali sudionici u ponovnoj javnoj raspravi o Prijedlogu V. izmjena i dopuna Prostornog plana uređenja Grada Petrinje od 11. listopada 2016. godine



REPUBLIKA HRVATSKA
SISAČKO-MOSLAVAČKA ŽUPANIJA
GRAD PETRINJA
UPRAVNI ODJEL ZA PROSTORNO UREĐENJE,
GRADITELJSTVO I ZAŠTITU OKOLIŠA

I. Gundulića 2, Petrinja
tel: 044 515 216
fax: 044 515 255
e-mail: okolis@petrinja.hr

KLASA: 350-02/15-01/02
URBROJ:2176/06-04/1-16-80
Petrinja, 11.10. 2016. godine

Na temelju članaka 101. 102. 103. i 104. Zakona o prostornom uređenju („Narodne novine“, broj 153/13), nositelj izrade Upravni odjel za prostorno uređenje, graditeljstvo i zaštitu okoliša Grada Petrinje i voditelj izrade CPA Centar za prostorno uređenje i arhitekturu d.o.o., Odranska 2. Zagreb, sačinili su

IZVJEŠĆE O PONOJVNOJ JAVNOJ RASPRAVI
o Prijedlogu V. Izmjena i dopuna PPU-a Grada Petrinje

Na temelju članka 104. Zakona o prostornom uređenju („Narodne novine“, broj 153/13), ponovna javna rasprava o Prijedlogu V. Izmjena i dopuna PPUG-a Petrinje („Službeni vjesnik“, broj 30/05, 55/06, 8/08, 13/08, 42/08, 12/11, 17/12 i 18/15) održana je od 28. 09. 2016. do 5. 10. 2016. godine. Tijekom ponovne javne rasprave organizirano je ponovno javno izlaganje koje je održano 5. 10. 2016. godine u 10 sati u prostorijama Velike vijećnice grada Petrinje, I. Gundulića 2. Objava ponovne javne rasprave tiskana je u „Večernjem listu“ 18. 09. 2016. godine, zatim na službenim web stranicama grada Petrinje, sukladno Zakonu na web stranici Ministarstva. Iz priloga u kojem je popis pozvanih na ponovnu javnu raspravu vidljivo je da su posebnim obavijestima između ostalih bili pozvani predsjednici gradskih četvrti i predsjednici mjesnih odbora. Tijekom ponovne javne rasprave na prijedlog V. Izmjena i dopuna PPUG-a Petrinje upućene su primjedbe, mišljenja, prijedlozi i sugestije. Na primjedbe, mišljenja, prijedloge i sugestije svoje stručno očitovanje kao stručni izrađivač dao je CPA Centar za prostorno uređenje i arhitekturu d.o.o., Odranska 2. Zagreb, odnosno odgovorni voditelj Neda Kaminski- Kirš, dipl.ing.arh .

PRIHVAAJU SE I / ILI IH NIJE POTREBNO PRIHVAAČATI OČITOVANJA, PRIJEDLOZI I PRIMJEDBE KOJE SU DALI:

1. HAKOM - HRVATSKA REGULATORNA AGENCIJA ZA MREŽNE DJELATNOSTI
Ulica Roberta Frangeša Mihanovića 9, 10110 ZAGREB
(klasa: 350-05/15-01/211, urbroj: 376-10/SV-16-6 (HP) od 21. rujna 2016.)
2. HŽ INFRASTRUKTURA, razvoj i investicijsko planiranje, Mihanovićeve 12, ZAGREB
(broj i znak: 5472/16, 1.3.1. MR od 21. rujna 2016.)

3. HŽ INFRASTRUKTURA, razvoj i investicijsko planiranje, Mihanovićeva 12, ZAGREB
(broj i znak: 5472-1/16, 1.3.1. MR od 4. listopada 2016.)
4. MINISTARSTVO UNUTARNJIH POSLOVA, Policijska uprava Sisačko - moslavačka,
Odjel upravnih i inspeksijskih poslova, Inspektor za zaštitu od požara i eksploziva, Mladen
VUČKOVIĆ, Trg L.J. Posavskog 1, 44000 SISAK
5. HRVATSKE VODE, VGI ZA MALI SLIV "BANOVINA", Ruđera Boškovića 11, SISAK,
(klasa: 350-02/09-01/0000790, urbroj: 374-3110-1-16-27 od 4. listopada 2016.) pod 1.
6. VODOOPSKRBA KUPA d.o.o. tehnički direktor Slaven Bobić,
Novo Selište bb, P.P. 31, Petrinja, upisano u knjigu primjedbi 5.10.2016.

DJELOMIČNO SE PRIHVAĆAJU OČITOVANJA, PRIJEDLOZI I PRIMJEDBE KOJE SU DALI:

1. HRVATSKE VODE, VGI ZA MALI SLIV "BANOVINA", Ruđera Boškovića 11, SISAK,
(klasa: 350-02/09-01/0000790, urbroj: 374-3110-1-16-27 od 4. listopada 2016.) pod 2.

NE PRIHVAĆAJU SE OČITOVANJA, PRIJEDLOZI I PRIMJEDBE KOJE SU DALI:

1. Nevenka Rajković, i potpis nečitak, upisano u knjigu primjedbi 4.10.2016.

Prilozi koji su sastavni dio ovog izvješća su :

1. Preslika objave javne rasprave iz „Večernjeg lista“
2. Preslika poziva na ponovnu javnu raspravu i popis pozvanih sudionika na ponovnu javnu raspravu
(pozvani posebnim obavijestima)
3. Preslika knjige primjedbi
4. Zapisnik s ponovnog javnog izlaganja
5. Popis prisutnih
6. Stručno očitovanje na mišljenja, prijedloge i primjedbe koje su dali sudionici u ponovnoj javnoj
raspravi

Osoba odgovorna za provođenje ponovne javne rasprave





REPUBLIKA HRVATSKA
SISAČKO – MOSLAVAČKA ŽUPANIJA
GRAD PETRINJA
UPRAVNI ODJEL ZA PROSTORNO UREĐENJE,
GRADITELJSTVO I ZAŠTITU OKOLIŠA

I. Gundulića 2, Petrinja
tel: 044 515 216
fax: 044 515 255
e-mail: okolis@petrinja.hr

KLASA: 350-02/15-01/02
URBROJ: 2176/06-04/1-16-74
Petrinja, 05. listopada 2016. godine

Na temelju članaka 99. i 104. Zakona o prostornom uređenju („Narodne novine“ broj 153/13) i Odluke o izradi V. Izmjena i dopuna Prostornog plana uređenja Grada Petrinje („Službeni vjesnik“, broj 18/15), (u daljnjem tekstu V. Izmjene i dopune PPUG Petrinje), u tijeku izrade Prijedloga plana, ovaj Upravni odjel kao nositelj izrade plana, održao je 05. listopada 2016. godine, sa početkom u 10.00 sati u Gradskoj vijećnici Grada Petrinje, ponovnu javnu raspravu o Prijedlogu plana V. Izmjene i dopune PPUG Petrinje, na koju je sastavljen

ZAPISNIK SA PONOVRNOG JAVNOG IZLAGANJA
O Prijedlogu V. Izmjena i dopuna Prostornog plana uređenja Grada Petrinje


Raspravi su nazočili:

1. Margita Malnar, Zavod za prostorno uređenje SMŽ
2. Igor Čindrić, Ministarstvo kulture, Konzervatorski odjel Sisak
3. Josip Kardašić, HEP ODS d.o.o., Elektra Sisak
4. Duška Petrović Plavec, HRVATSKE VODE, VGI „Banovina“, Sisak
5. Neda Kaminski Kirš, CPA d.o.o.
6. Zrinka Tadić, CPA d.o.o.
7. Vlasta Vuglec, Grad Petrinja
8. Domagoj Orlić, Grad Sisak
9. Domagoj Vuković, Grad Sisak
10. Mihael Jurić, Grad Petrinja
11. Ana Šoštarić, Grad Petrinja
12. Zoran Poljanac, DLS d.o.o, Zagreb
13. Marko Stojanović, Grad Petrinja

Vlasta Vuglec, Pročelnica Upravnog odjela za prostorno uređenje, graditeljstvo i zaštitu okoliša Grada Petrinje nakon pozdrava i uvoda u ponovno javno izlaganje Prijedloga plana V. Izmjena i dopuna PPUG Petrinje, daje riječ izrađivačima plana tvrtku CPA d.o.o, iz Zagreba, te tvrtci DLS d.o.o, iz Zagreba, izrađivača Strateške studije utjecaja na okoliš V. Izmjena i dopuna Prostornog plana uređenja Grada Petrinje.

PONOVNA JAVNA RASPRAVA O PRIJEDLOGU V. IZMJENA I DOPUNA PROSTORNOG PLANA UREĐENJA
GRADA PETRINJE, U Petrinji, 05. listopada 2016. godine

R.br.	IME I PREZIME	NAZIV TVRTKE/USTANOVE	TELEFON	POTPIS
1.	ANA ŠOŠTARIĆ	GRAD PETRINJA	044/545-213	Ana Šoštaric
2.	MIHAEL JUKIĆ	GRAD PETRINJA	515-215	M. Jukić
3.	MARGITA MACNAR	Zavod za prost. uređenje BHT	044/521008	M. Macnar
4.	Marko Stojanović	grad Petrinja	044/515-226	M.
5.	DOMAGOJ ORLIĆ	GRAD SISAK	031/3412001	D. Orlic
6.	DUŠKA PETROVIĆ PLAVEC	HRVATSKE VOJVE	044/525-400	Željko Plavec
7.	DOMAGOJ VUKOVIĆ	GRAD SISAK	031/3412001 domagoj.vukovic@grad.sisak.hr	D. Vukovic
8.	ZDAN RAJAVEC	DLS d.o.o.	021/2050280	Z. Rajavec
9.	ZINKA TABIĆ	CPA d.o.o.	01/6190-956	Z. Tadic
10.	NEJA KAMINSKI-KIRŠ			N. Kirš
11.	VIKSTVA VILHUFEC	GRAD PETRINJA	515216	V. Vilhufec
12.	JOSIP KARDASIĆ	HEF-CDS d.o.o. (KARDASIĆ)	558 700	J. Kardasic

13.	GOR. CINDRIĆ	MIN. KULTURE	044 JAS 183	
14.				
15.				
16.				
17.				
18.				
19.				
20.				
21.				
22.				
23.				
24.				
25.				
26.				
27.				
28.				



REPUBLIKA HRVATSKA
SISAČKO-MOSLAVAČKA ŽUPANIJA
2176/06-04/1-16-69 GRAD PETRINJA

Mišljenje: 26-09-2016	
Klasifikacijska oznaka: 350-02/15-01/02	Org. jed. 04
Uredbeni broj: 376-17/4-16-	Pri. Vrij.

KLASA: 350-05/15-01/211
URBROJ: 376-10/SV-16-6 (HP)
Zagreb, 21. rujna 2016.

Republika Hrvatska
Sisačko-Moslavačka županija
Grad Petrinja
Upravni odjel za prostorno uređenje,
graditeljstvo i zaštitu okoliša
I. Gundulića 2
44250 Petrinja

Predmet: Grad Petrinja
V. IZMJENE I DOPUNE PPU GRADA PETRINJE
- mišljenje u tijeku ponovne javne rasprave

Veza: Vaš dopis KLASA: 350-02/15-01/02, URBROJ: 2176/06-04/1-16-69 od 19. rujna 2016.

Poštovani,

vašim dopisom od ove Agencije zatražili ste da vam na osnovu čl. 101. Zakona o prostornom uređenju (NN br. 153/13) i čl. 25. st. (2. i 3.) Zakona o elektroničkim komunikacijama (NN br. 73/08, 90/11, 133/12, 80/13 i 71/14) izda mišljenje na prijedlog V. IZMJENE I DOPUNE PPU GRADA PETRINJE za ponovnu javnu raspravu.

Uvidom u dostavljeni prijedlog V. IZMJENE I DOPUNE PPU GRADA PETRINJE za ponovnu javnu raspravu **potvrđujemo** da na prijedlog nemamo primjedbi.

S poštovanjem,

HRVATSKA REGULATORNA AGENCIJA *RAVNATELJ*
ZA MREŽNE DJELATNOSTI
Roberta Frangeša Mihanovića 9
4 ZAGREB *mr. sc. Mario Weber*

Dostaviti:

1. Naslovu preporučeno



HŽ INFRASTRUKTURA

10 000 Zagreb, Mihanovićeveva 12

Razvoj i investicijsko
planiranje

tel: +385 (0)1 378 32 82

fax: +385 (0)1 378 33 96

e-mail: marina.rucevic@hzinfra.hr

naš broj i znak: 5472/16 1.3.1. MR

vaš broj i znak: KLASA: 350-02/15-01/02

datum: 21. lipnja 2016.

REPUBLICA HRVATSKA
SISAČKO-MOSLAVAČKA ŽUPANIJA
GRAD PETRINJA
UPRAVNI ODJEL ZA PROSTORNO UREĐENJE,
GRADITELJSTVO I ZAŠTITU OKOLIŠA

29-09-2016	
Broj:	Org. jed.
350-02/15-01/02	04
5472/16	

I. Gundulića 2
44250 Petrinja

Predmet: Prijedlog V. Izmjena i dopuna Prostornog plana uređenja Grada Petrinje

Temeljem dopisa KLASA: 350-02/15-01/02 URBROJ: 2176/06-04/1-16-69 te pregledom Prijedloga V. Izmjena i dopuna Prostornog plana uređenja Grada Petrinje dostavljamo vam slijedeće;

U Prijedlogu V. Izmjena i dopuna Prostornog plana uređenja Grada Petrinje

-u obrazloženju, točka 3.2. Željeznički promet potrebno je ukloniti rečenicu s terminskim planom Projekta nadogradnje, rekonstrukcije i obnove željezničke pruge na dionici Sisak Caprag-Petrinja, a koja glasi: „Projekt nadogradnje, rekonstrukcije i obnove željezničke pruge na dionici Sisak Caprag-Petrinja uvršten je u plan razvoja željezničke infrastrukture u razdoblju od 2013. do 2017. godine.“

-u odredbama za provedbu, članak 37.a. potrebno je ukloniti željeznička pruga iz rečenice koja glasi: „na dijelu građevine koja je na udaljenosti manjoj od 3,0 m od javnih prometnih površina (ulica, trg, željeznička pruga), javnog parka i slično mogu se projektirati i izvoditi otvori“, jer je za gradnju u pružnom pojasu potrebno primijeniti uvjete iz Pravilnika o općim uvjetima za građenje u zaštitnom pružnom pojasu (NN 93/10).

-u sažetku za javnost točka 3.2. Željeznički promet treba stajati slijedeće:

Planirana je obnova pruge L210 Sisak Caprag-Petrinja. Definirani željezničko cestovni prijelazi ucrtani su u kartografske prikaze, te su ažurirani nazivi i oznake željezničke pruge.

S poštovanjem,

Direktor



Janja Groš, dipl.ing.



HŽ INFRASTRUKTURA

10 000 Zagreb, Mihanovićeve 12

Razvoj i investicijsko planiranje

tel: +385 (0)1 378 3282
fax: +385 (0)1 378 3396
e-mail: marina.rucevic@hzinfra.hr
naš broj i znak: 5472-1/16, 1.3.1.MR
vaš broj i znak: KLASA: 350-02/15-01/02
URBROJ: 2176/06-04/1-16-69

REPUBLIKA HRVATSKA
SISAČKO-MOSLAVAČKA ŽUPANIJA
GRAD PETRINJA
UPRAVNI ODJEL ZA PROSTORNO
UREĐENJE, GRADITELJSTVO I ZAŠTITU
OKOLIŠA

datum: 4. listopada 2016.

Predmet: Prijedlog V. izmjena i dopuna Prostornog plana uređenja Grada Petrinje
- primjedbe

REPUBLIKA HRVATSKA
SISAČKO-MOSLAVAČKA ŽUPANIJA
2176/06 - GRAD PETRINJA

04-10-2016		
Planirano	Org. jed.	
350-02/15-01/02		04
Uredbeni broj:	Pol.	Vel.
5472-1/16-	-	-

Poštovani,

pregledali smo Prijedlog V. izmjena i dopuna Prostornog plana uređenja Grada Petrinje te Vas molimo da u Prostornom planu Grada Petrinje uskladite namjenu u prostoru kao i trasu prometnice planirane sjeverno od željezničke pruge s priloženim izvodom iz idejnog projekta Ugradnja signalno-sigurnosnih i telekomunikacijskih uređaja na željezničkim prugama M502 Zagreb Glavni kolodvor-Sisak-Novska, R102 Sunja-Volinja-državna granica-(Dobrljin) i L210 Sisak Caprag-Petrinja, izrađenog od Željezničkog projektnog društva d.d. iz Zagreba.

S poštovanjem,

Direktorica
Razvoja i investicijskog planiranja

Janja Groš, dipl.ing.građ.

Privitak: - izvod iz idejnog projekta Ugradnja signalno-sigurnosnih i telekomunikacijskih uređaja na željezničkim prugama M502 Zagreb Glavni kolodvor-Sisak-Novska, R102 Sunja-Volinja-državna granica-(Dobrljin) i L210 Sisak Caprag-Petrinja, izrađenog od Željezničkog projektnog društva d.d. iz Zagreba.

HŽ INFRASTRUKTURA d.o.o. ZAGREB, Mihanovićeve 12, TRGOVAČKI SUD U ZAGREBU, MBS: 080590485, OIB 39901919995
Naziv i sjedište banke: Privredna banka Zagreb d.d., Zagreb, Radnička cesta 50, BROJ RAČUNA: HR423400091110252804
TEMELJNI KAPITAL: 224 188.000,00 kuna
ČLAN UPRAVE: Ivan Kršić, dipl.ing.građ.

V. IZMJENE I DOPUNE PROSTORNOG PLANA UREĐENJA GRADA PETRINJE
- PRILOZI PLANA -



HRVATSKE VODE

VODNOGOSPODARSKA ISPOSTAVA
ZA MALI SLIV „BANOVINA“

44 000 Sisak, Ruđera Boškovića

Telefon: 044/525400

Telefax: 044/532073

Klasa: 350-02/09-01/0000790
Urbroj: 374-3110-1-16-27
Sisak, 04.10.2016.

REPUBLIKA HRVATSKA
SISAČKO-METLIŠKA ŽUPANIJA
ŠTETNOG DJELOVANJA VODA
PETRINJA

Primljeno: 06-10-2016	
Priloga: 350-02/09-01-0000790-16-27	Org. jed. 04
Štetnog djelovanja voda	Pril. V.02
374-3110-1-16-27	

HRVATSKE VODE

VGO za srednju i donju Savu
Služba zaštite od štetnog djelovanja voda
Šetalište braće Radić 22
35 000 Slavonski Brod

Predmet: V. Izmjene i dopune PPU-a Grada Petrinja
- očitovanje o ponovnoj javnoj raspravi, dostavlja se

Sukladno obavijesti o ponovnoj javnoj raspravi o prijedlogu V. izmjena i dopuna PPU-a grada Petrinja te nakon detaljnog pregleda tekstualnih i grafičkih priloga objavljenih na oglasnoj ploči službene stranice Grada Petrinje (www.petrinja.hr) dostavljamo slijedeće:

Nema primjedbi na tekstualni dio plana.

U grafičkom dijelu plana je potrebno kod formiranja uređenih i neuređenih dijelova neizgrađenih građevinskih područja naselja koja graniče s vodotocima i reda (Kupa, Petrinjčica), a prostornim planom nije predviđena izgradnja zaštitnih hidrotehničkih objekata, granice građevinskih područja odmaknuti min. 50 m.

S poštovanjem,



Voditeljica ispostave:
Tatjana Dovratić Kardaš, dipl.ing.građ.

Dostaviti:

1. Naslovu
2. Arhiva

HRVATSKE VODE - pravna osoba za upravljanje vodama, 10000 Zagreb, Ulica grada Vukovara 220
Web stranica: www.voda.hr; OIB: 28921 383001, MB: 1209361
IBAN: HR7723600001101425545, SWIFT: ZABHR2X

PRIMJEDBE I PRIJEDLOZI – V. IZMJENE I DOPUNE PROSTORNOG PLANA
UREĐENJA GRADA PETRINJE, 28. 09. 2016. god. – 05. 10. 2016. god.

- MUP PU SISACKO-MOSTAVACKA

Inspektor upravnih i inspekcijских poslova

Dana 04. 10. 2016. Obavio uvid u predmetne v. karte

Nemam primjedbi.

Inspektor ~~z~~ zaštite
od požara i eksploziva
MLADEN VUČKović
Mladen

Prijedlozi i primjedbe koji nisu čitko napisani i potpisani imenom i prezimenom uz adresu
podnositelja, neće se uzeti u obzir u pripremi izvješća o ponovnoj javnoj raspravi.
KLASA: 350-02/15-01/02

PRIMJEDBE I PRIJEDLOZI – V. IZMJENE I DOPUNE PROSTORNOG PLANA
UREĐENJA GRADA PETRINJE, 28. 09. 2016. god. – 05. 10. 2016. god.

* PRIMJEDBE NA V. IZMJENE I DOPUNE PLANA PETRINJE SE
ODNOSE NA SLJEDEĆE

1) U BRANITAVO TRIVREDE D.O.O. PETRINJA OD 25.04.2016.,
ZNAK 56-16/16, JE PREDLOŽENO DA SE BRISUJE TRASA
MAGISTRALNOG CJEVNOGA TETRIKA - SIDA KOLA TOLZI OD
VODOSTRANE "ZEBINKE", ZARUČNO NIJE JAKO NA UOPI
JE CJEVNOG OSUŠI DEKUPJE, TE SE TRAZI DA SE TUDU
DEKUPJA NA UOPI JE CJEVNOG OSUŠI, TEZ POSUPJEČA
TRASA GRAVITACIONOG CJEVNOGA TETRIKA - SIDA, KOLA
JE U PREDVIĐENI KORAKA PROJEKTOVANJE PAMU
PUNJE JE U FUNKCIJI, TE U ULAZIVANJE VODOSTRANE
KOLA D.O.O. PRAVI SVEBIA J.P. ZERONAKI VODUO
TETRIKA - SIDA, I KAO TAKAV JE NE MOŽE BRISATI
IZ PLANA.

2). TEHNIČKI DIO - DODATI U ODREDBE ZA PROJEKTOVANJE
- U PREDVIĐENIM ODREDBAMA TREBA NAZNAČITI DA JE
INVESTITOR OBUČAN IZHOVA POSLOJE U VEZI SA
GRADNOM GRAĐEVINA OD STRANE VODOSTRANE CJEVNI D.O.O.,
- U PREDVIĐENIM PREDVIĐENIM ZA GRADNOM POTREZU JE
UČESTI OGRANIČENI CILU PUCI - IZBJEČI PREDVIĐENI
OBJEKTA NA UOPI DOSTI DO 6,00 Y OD SA MAGISTRALNOG
CJEVNOGA, OHSIONA PREDVIĐENI PROTIV KORUPCIJE
DJEBA MAGISTRALNOG CJEVNOGA, NE NIJE SE DOSTI DO
PREDVIĐENI OBUČI, PROJEKTOVANJE PREDVIĐENI
POTREZNE PREDVIĐENI I DOSTI KOLA OHSIONA IZHOVA
KORUPCIJE PREDVIĐENI I PREDVIĐENI NAČINOM
VODOSTRANE CJEVNOGA, A NE PREDVIĐENI DANI U VEZI
O DOSTI PREDVIĐENI PUCI.

Prijedlozi i primjedbe koji nisu čitko napisani i potpisani imenom i prezimenom uz adresu
podnosioca, neće se uzeti u obzir u pripremi izvješća o ponovnoj javnoj raspravi. *TEHNIČKI DIO*
KLASA: 350-02/15-01/02 *SA VODU PRAVI CILU D.O.O.*

SCAVEN SOBIC *Am Sobic*

V. IZMJENE I DOPUNE PROSTORNOG PLANA UREĐENJA GRADA PETRINJE
- PRILOZI PLANA -

V. IZMJENE I DOPUNE PROSTORNOG PLANA UREĐENJA GRADA PETRINJE

stručno očitovanje na mišljenja, prijedloge i primjedbe koje su dali sudionici u ponovnoj javnoj raspravi

redni broj	podnosiatelj	zaprimiteljeno (datum)	sažetak	odgovor
6.	HŽ INFRASTRUKTURA, Razvoj i investicijsko planiranje Mihanovića 12, 10000 ZAGREB (broj i znak: 5472-1/16 1.3.1. MR od 04. listopada 2016.)	04.10.2016.	Traže da se u PPUG-u Petrinje namijena prostora kao i trasa prometnice planirane sjeverno od željezničke pruge uskladi sa priloženim izvodom iz idejnog projekta "Ugradnja signalno-sigurnosnih i telekomunikacijskih uređaja na željezničkim prugama M502 Zagreb - Glavni kolodvor-Sisak-Novska, R102 Sunja-Volinja-drževna granica-(Dobričin) i L210 Sisak Caprag-Petrinja, izrađenog od Željezničkog projektnog društva d.d. iz Zagreba.	PRIMJEDBA SE PRIHVAĆA
5.	HRVATSKE VODE, VODNOGOSPODARSKA ISPOSTAVA ZA MALI SLIV "BANOVIĆA" Rudera Boškovića 11, 44000 SISAK (klasa: 350-02/09-01/0000790, u broji: 374-3110-1-16-27 od 04. listopada 2016.)	06.10.2016.	1. Nemaju primjedbi na tekstualni dio plana. 2. U grafičkom dijelu plana je potrebno kod formiranja uređenih i neuređenih dijelova neizgrađenih građevinskih područja naselja koja granice s vodotocima I reda (Kupa, Petrinjsica), a prostornim planom nije predviđena izgradnja zaštitnih hidrotehničkih objekata, granice građevinskih područja odmaknuti min. 50 m.	NIJE POTREBNO PRIHVAĆATI PRIMJEDBA SE DJELOMIČNO PRIHVAĆA U članku 177. dodaje se novi stavak 12. koji glasi: "Za gradnju u neizgrađenim dijelovima građevinskih područja u udaljenosti 50,0 m od ruba vodotoka I. reda (Kupa, Petrinjsica), za koje PPUG-om nije predviđena izgradnja zaštitnih hidrotehničkih objekata investitor je obavezan ishoditi vodopravne uvjete u skladu sa Planom upravljanja vodama i odredbama posebnih propisa."
3.	MINISTARSTVO UNUTARNJIH POSLOVA, Policijska uprava Sisačko - moslavačka, Odjel upravnih i inspekcijskih poslova, Inspektor za zaštitu od požara i eksploziva Mladen VUCKOVIĆ Trg L.J. Posavskog 1, 44000 SISAK	upisano u knjigu primjedbi 04.10.2016.	Nemaju primjedbi na Prijedlog V. izmjena i dopuna PPUG-a Petrinje.	NIJE POTREBNO PRIHVAĆATI
4.	Vodoopskrba Kupa d.o.o., tehnički direktor: Slaven BOBIĆ Novo Selište b.b. P.P.31, Petrinja	upisano u knjigu primjedbi 05.10.2016.	1. Privreda d.o.o. predložila je brisanje dijela trase magistralnog cjevovoda Petrinja - Sisak koji prolazi od vodospreme "Zebinac". Traže da se točno definira na koji dio cjevovoda se navedeno odnosi jer se postojeća trasa gravitacijskog cjevovoda Petrinja - Sisak ucrta u Prostornom planu Sisačko - moslavačke županije i ne može se brisati iz PPUG-a Petrinje.	NIJE POTREBNO PRIHVAĆATI Kartografski prikaz broj 2. "Infrastrukturni sustavi" izrađen je u mjerilu 1:25.000, te je člankom 172. Odredbi za provedbu detaljnije omogućeno da se kod izgradnje novih ili rekonstrukcije postojećih građevina za javnu vodoopskrbu trase, koridori i površine određeni PPUG-om Petrinje mogu mijenjati radi prilagodbe tehničkim rješenjima, imovinsko - pravnim odnosima i stanju na terenu.

Centar za prostorno uređenje i arhitekturu d.o.o. Zagreb
stranica 2

V. IZMJENE I DOPUNE PROSTORNOG PLANA UREĐENJA GRADA PETRINJE

stručno očitovanje na mišljenje, prijedloge i primjedbe koje su dali sudionici u ponovnoj javnoj raspravi.

redni broj	podnositelj	zaprimitelno (datum)	sažetak	odgovor
			2. U Odredbama za provedbu potrebno je naznačiti da je investitor obavezan isthoditi posebne uvjete za gradnju građevina od Vodoopskrbe Kupa d.o.o., te je potrebno ugraditi ograničenja kako slijedi: izbjeci izgradnju objekata na udaljenosti do 6,00 m od magistralnog cjevovoda, osigurati nesmetani pristup i održavanje dijela magistralnog cjevovoda, ne smije se dovesti do prekida opskrbe vodom, projektima predviđjeti sve potrebne prilagodbe i radove koji omogućavaju izvedbu križanja nove infrastrukture i postojećeg magistralnog vodoopskrbnog cjevovoda.	NIJE POTREBNO PRIHVACATI Tehnički parametri gradnje u zaštitnom pojasu vodoopskrbnih cjevovoda definirat će se projektom dokumentacijom u skladu s odredbama posebnih zakona i propisa.
MIŠLENJA, PRIJEDLOZI I PRIMJEDBE OSTALIH SUDIONIKA U PONOVNOJ JAVNOJ RASPRAVI				
7.	Nevenka RAJKOVIĆ, potpis nečitalak	upisano u knjigu primjedbi 04.10.2016.	Smatraju da se trasom zapadne obilaznice narušava prirodna vrijednost prostora i prirodna staništa. Na dijelu trase registrirana je turistička djelatnost za koju su i dodijeljeni državni poticaji Ministarstva turizma, te predlažu da se trasa zapadne obilaznice izmjesti na druga prihvatljivija područja.	PRIMJEDBA SE NE PRITVAČA Obrazloženje: Trasa zapadne obilaznice grada Petrinje planirana je Prostornim planom Sisačko - moslavačke županije (SG SMZ 04/01 i 12/10) i nije je moguće mijenjati PPUG-om kao prostornim planom lokalne razine. Detaljna trasa zapadne obilaznice utvrđena je "Programom energetske učinkovitosti u gradskom prometu Grada Petrinje", koju je usvojilo Gradsko vijeće Grada Petrinje.

Zagreb, 11. listopada 2016.

Odgovorna voditeljica izrade
Nacrta prijedloga V. izmjena i dopuna
Prostornog plana uređenja Grada Petrinje:
NEDA KAMINSKI - KIRŠ, dipl.ing.arh.
ovlaštena arhitektica urbanistica




AKTI JAVNOPRAVNIH TIJELA DOSTAVLJENI NAKON ROKA IZ OBJAVE PONOVNE JAVNE RASPRAVE:



REPUBLIKA HRVATSKA
MINISTARSTVO OBRANE
ZAGREB

**UPRAVA ZA MATERIJALNE RESURSE
SEKTOR ZA NEKRETNINE, GRADITELJSTVO
I ZAŠTITU OKOLIŠA
SLUŽBA ZA GRADITELJSTVO I ZAŠTITU OKOLIŠA**

KLASA: 350-02/16-01/95
URBROJ: 512M3-020201-16-9
Zagreb, 11. listopada 2016. g.

SISAČKO-MOSLAVAČKA ŽUPANIJA
GRAD PETRINJA
Upravni odjel za prostorno uređenje,
graditeljstvo i zaštitu okoliša
Ivana Gundulića 2, Petrinja

Predmet: Prostorni plan uređenja Grada Petrinje
Prijedlog V. izmjena i dopuna
- očitovanje, dostavlja se.-

Veza: Vaš akt Klasa: 350-02/15-01/02, Urbroj: 2176/06-04/1-16-69
od 19. rujna 2016.

Na temelju odredbe članka 92. Zakona o obrani („Narodne novine“ broj 73/13, 75/15 i 27/16), u skladu sa člankom 101. Zakona o prostornom uređenju („Narodne novine“ broj 153/13) i Pravilnika o zaštitnim i sigurnosnim zonama oko vojnih lokacija i građevina („Narodne novine“ broj 122/15), a u svrhu zaštite interesa obrane na području obuhvata Izmjena i dopuna Prostornog plana uređenja Grada Petrinje dostavljamo podatke vezane za zaštitu interesa obrane.

U grafički i tekstualni dio Prijedloga V. Izmjena i dopuna Prostornog plana uređenja Grada Petrinje ugrađene su zone posebne namjene i zaštitne i sigurnosne zone za vojarnu „Pukovnik Predrag Matanović“ i VSK „Brdo“.

Prostornim planom obuhvaćeni su zahtjevi od važnosti za obranu u skladu s podacima i posebnim uvjetima iskazanim sukladno našim ranijim očitovanjima.

DČ

Č.Č.

Dostaviti:
1. Naslovu
2. Pismohrana



S poštovanjem

VODITELJ SLUŽBE


Velimir Anić
Velimir Anić, dipl.ing.geod.



REPUBLIKA HRVATSKA
MINISTARSTVO ZAŠTITE OKOLIŠA
I PRIRODE

10000 Zagreb, Radnička cesta 80
Tel: 01 / 3717 111 fax: 01 / 4866 100

Uprava za zaštitu prirode
KLASA: 612-07/15-57/217
URBROJ: 517-07-2-2-16-8
Zagreb, 5. listopada 2016.



SISAČKO-MOSLAVAČKA ŽUPANIJA
GRAD PETRINJA
Upravni odjel za prostorno uređenje,
graditeljstvo i zaštitu okoliša
44250 PETRINJA
I. Gundulića 2

**PREDMET: Prijedlog V. Izmjena i dopuna Prostornog plana uređenja Grada Petrinje
- očitovanje, dostavlja se**

Veza vaša KLASA: 350-07/15-01/02
URBROJ: 2176/06-04-16-69

Ministarstvo zaštite okoliša i prirode, Uprava za zaštitu prirode zaprimilo je vašu obavijest sukladno Zakonu o prostornom uređenju (Narodne novine, broj 153/2013) o objavi ponovne javne rasprave o prijedlogu V. Izmjena i dopuna Prostornog plana uređenja Grada Petrinje.

Uvidom u Prijedlog V. Izmjena i dopuna Prostornog plana uređenja Grada Petrinje za ponovnu javnu raspravu koji je izradio CPA centar za prostorno uređenje i arhitekturu d.o.o. iz Zagreba, Odranska 2, iz rujna 2016. godine, koji je objavljen na službenim web stranicama Grada Petrinje i dokumentaciju koja se čuva u Ministarstvu zaštite okoliša i prirode, utvrđeno je da je Ministarstvo zaštite okoliša i prirode, Uprava za zaštitu prirode, tijekom javne rasprave dopisom KLASA: 612-07/15-57/217, URBROJ: 517-07-2-2-16-5 od 17. lipnja 2016. godine dala prethodno mišljenje da je isti izrađen u skladu sa ranije utvrđenim uvjetima zaštite prirode ovog Ministarstva te je dana primjedba vezana uz potrebu navođenja da je za navedene izmjene i dopune plana proveden postupak Prethodne ocjene prihvatljivosti za ekološku mrežu i da je Ministarstvo donijelo rješenje o prihvatljivosti V. Izmjena i dopuna Prostornog plana uređenja Grada Petrinje za ekološku mrežu, što ne isključuje obvezu provedbe postupka Ocjene prihvatljivosti za ekološku mrežu za zahvate planirane planom a koji sami ili sa drugim zahvatima mogu imati značajan negativan utjecaj na ciljeve očuvanja i cjelovitost područja ekološke mreže. Ovim putem napominjemo da je gore navedeno prethodno mišljenje i dalje na snazi.

Također izvršen je uvid u Stratešku studiju utjecaja na okoliš V. Izmjena i dopuna Prostornog plana uređenja Grada Petrinje, koju je izradio DLS d.o.o. iz Rijeke, Radmile Matejčić 10, (svibanj 2016, revizija rujan 2016) koja je također objavljena na službenim web stranicama Grada Petrinje te je utvrđeno da su u postupku strateške procjene utjecaja na okoliš prepoznati utjecaji provedbe pojedinih planskih rješenja na sastavnice okoliša, pa tako i na prirodu (bioraznolikost) te su predložene mjere zaštite okoliša za ublažavanje utjecaja na prihvatljivu razinu. Uvidom u Prijedlog V. Izmjena i dopuna uočeno je da je samo dio mjera zaštite okoliša predloženih poglavljem 9. Mjere zaštite okoliša uključujući mjere sprječavanja, smanjenja, ublažavanja i kompenzacije nepovoljnih utjecaja provedbe Plana na okoliš na odgovarajući način ugrađen u prijedlog izmjena i dopuna plana. Predlažemo da se navedene mjere ugrade u V. Izmjene dopune Prostornog plana uređenja Grada Petrinje kako bi se u budućnosti izbjegli mogući značajni utjecaji i ograničenja prilikom provedbe plana za pojedina planska rješenja (zahvate).



Dostavlja se: 1. Naslovu
 2. U spis predmeta, ovdje



CPA
CENTAR ZA PROSTORNO UREĐENJE
I ARHITEKTURU d.o.o.



Nositelj izrade:

GRAD PETRINJA

UPRAVNI ODJEL ZA PROSTORNO UREĐENJE,
GRADITELJSTVO I ZAŠTITU OKOLIŠA

V. IZMJENE I DOPUNE PROSTORNOG PLANA UREĐENJA GRADA PETRINJE

PRILOG PLANA:

Evidencija postupka izrade i donošenja prostornog plana

- Odluka Gradskog vijeća Grada Petrinje o izradi V. izmjena i dopuna Prostornog plana uređenja Grada Petrinje (klasa: 350-02/15-01/02, urbroj: 2176/06-01-15-3 od 24. travnja 2015. godine)
- objava Odluke o izradi V. izmjena i dopuna Prostornog plana uređenja Grada Petrinje - "Službeni vjesnik", broj 18/15 od 29. travnja 2015. godine
- obavijest o izradi V. izmjena i dopuna Prostornog plana uređenja Grada Petrinje:
 - www.mgipu.hr - službene internet stranice Ministarstva graditeljstva i prostornoga uređenja od 07. svibnja 2015. godine
 - www.petrinja.hr - službene internet stranice Grada Petrinje od 04. svibnja 2015. godine
- Upravni odjel za prostorno uređenje, graditeljstvo i zaštitu okoliša Grada Petrinje je, kao Nositelj izrade Plana, dostavio Odluku o izradi V. izmjena i dopuna Prostornog plana uređenja Grada Petrinje s pozivom za dostavu zahtjeva javnopravnim tijelima određenim posebnim propisima (dopis klasa: 350-02/15-01/02, urbroj: 2176/06-04/1-15-6 od 18. svibnja 2015. godine)
- objava javne rasprave o Prijedlogu V. izmjena i dopuna Prostornog plana uređenja Grada Petrinje:
 - "Večernji list" od 19. svibnja 2016. godine
 - www.mgipu.hr - službene internet stranice Ministarstva graditeljstva i prostornoga uređenja od 19. svibnja 2016. godine
 - www.petrinja.hr - službene internet stranice Grada Petrinje od 19. svibnja 2016. godine
- javna rasprava o Prijedlogu V. izmjena i dopuna PPUG Petrinje održana je od 19. svibnja do 15. lipnja 2016. godine; javno izlaganje održano 13. lipnja 2016. godine

- Izvješće o javnoj raspravi o Prijedlogu V. izmjena i dopuna Prostornog plana uređenja Grada Petrinje (Grad Petrinja, Upravni odjel za prostorno uređenje, graditeljstvo i zaštitu okoliša - klasa: 350-02/15-01/02 urbroj: 2176/06-04/1-16-60 od 30. lipnja 2016. godine)
- objava Izvješća o javnoj raspravi o Prijedlogu V. izmjena i dopuna PPUG Petrinje:
 - www.mgipu.hr - službene internet stranice Ministarstva graditeljstva i prostornoga uređenja od 29. srpnja 2016. godine
 - www.petrinja.hr - službene internet stranice Grada Petrinje od 29. srpnja 2016. godine
- objava ponovne javne rasprave o Prijedlogu V. izmjena i dopuna PPUG-a Petrinje:
 - "Večernji list" od 18. rujna 2016. godine
 - www.mgipu.hr - službene internet stranice Ministarstva graditeljstva i prostornoga uređenja od 21. rujna 2016. godine
 - www.petrinja.hr - službene internet stranice Grada Petrinje od 20. rujna 2016. godine
- ponovna javna rasprava o Prijedlogu V. izmjena i dopuna PPUG Petrinje održana je od 28. rujna do 05. listopada 2016. godine; javno izlaganje održano 05. listopada 2016. godine
- Izvješće o ponovnoj javnoj raspravi o Prijedlogu V. izmjena i dopuna Prostornog plana uređenja Grada Petrinje (Grad Petrinja, Upravni odjel za prostorno uređenje, graditeljstvo i zaštitu okoliša - klasa: 350-02/15-01/02 ur.broj: 2176/06-04/1-16-80 od 11. listopada 2016. godine)
- objava Izvješća o ponovnoj javnoj raspravi o Prijedlogu V. izmjena i dopuna PPUG Petrinje:
 - www.mgipu.hr - službene internet stranice Ministarstva graditeljstva i prostornoga uređenja od 11. listopada 2016. godine
 - www.petrinja.hr - službene internet stranice Grada Petrinje od 11. listopada 2016. godine
- na Konačni prijedlog V. izmjena i dopuna PPUG Petrinje, temeljem članka 107. Zakona o prostornom uređenju (NN 153/13), pribavljeno je mišljenje Javne ustanove Zavod za prostorno uređenje Sisačko - moslavačke županije o usklađenosti sa Prostornim planom Sisačko - moslavačke županije (mišljenje - klasa: 350-05/15-02/12, urbroj: 2176-117-03-16-17 od 24. listopada 2016. godine)
- Gradsko vijeće Grada Petrinje na svojoj 28. sjednici, održanoj 04. studenog 2016. godine, donosi Odluku o donošenju V. izmjena i dopuna Prostornog plana uređenja Grada Petrinje (klasa: 350-02/15-01/02, ur.broj: 2176/06-01-16-93)
- objava Odluke o donošenju V. izmjena i dopuna Prostornog plana uređenja Grada Petrinje - "Službeni vjesnik", broj 48/16 od 07. studenog 2016. godine

39.

Na temelju članka 86. Zakona o prostornom uređenju (»Narodne novine«, broj 153/13) i članka 36. stavka 1. točke 24. Statuta Grada Petrinje (»Službeni vjesnik«, broj 14/13 i 52/14), Gradsko vijeće Grada Petrinje, na 17. sjednici održanoj 24. travnja 2015. godine, donijelo je

O D L U K U

o izradi V. Izmjena i dopuna Prostornog plana uređenja Grada Petrinje

Članak 1.

(1) Donosi se Odluka o izradi V. Izmjena i dopuna Prostornog plana uređenja Grada Petrinje, (u nastavku: V. Izmjene i dopune PPUG Petrinje). Odluka se donosi temeljem članaka 73, 86. i 201. Zakona o prostornom uređenju (u daljnjem tekstu: Zakon).

(2) Nositelj izrade odgovoran za postupak izrade i donošenja V. Izmjena i dopuna PPUG Petrinje je Upravni odjel za prostorno uređenje, graditeljstvo i zaštitu okoliša Grada Petrinje.

(3) Stručni izrađivač V. Izmjena i dopuna PPUG Petrinje će biti pravna osoba registrirana za obavljanje djelatnosti prostornog uređenja koja zadovoljava uvjete iz Pravilnika o uvjetima i mjerilima za davanje suglasnosti za obavljanje stručnih poslova prostornog uređenja (»Narodne novine«, broj 118/09), (u nastavku: stručni izrađivač).

PRAVNA OSNOVA ZA IZRADU I DONOŠENJE IV. IZMJENA I DOPUNA PPUG PETRINJE

Članak 2.

(1) V. Izmjene i dopune PPUG Petrinje se izrađuju u skladu s odredbama Zakona o prostornom uređenju (»Narodne novine«, broj 153/13) i Pravilnika o sadržaju, mjerilima kartografskih prikaza, obveznim prostornim pokazateljima i standardu elaborata prostornih planova (»Narodne novine«, broj 106/98, 39/04, 45/04 i 163/04) te drugih zakona i propisa koji uređuju problematiku prostornog uređenja.

(2) Kako Vlada Republike Hrvatske nije donijela uredbu iz članka 64. stavka 6. Zakona o zaštiti okoliša (»Narodne novine«, broj 80/13) za izradu V. Izmjena i dopuna PPUG Petrinje obvezna provedba postupka ocjene o potrebi strateške procjene utjecaja na okoliš utvrditi će se nakon dobivanja mišljenja Ministarstva zaštite okoliša i prirode

RAZLOZI DONOŠENJA V. IZMJENA I DOPUNA PPUG PETRINJE

Članak 3.

Stupanjem na snagu Zakona, predmetni se neizgrađeni dijelovi građevinskog područja naselja smatraju neuređenim dijelovima građevinskog područja naselja, na kojim se, sukladno tom zakonu, do donošenja urbanističkog plana uređenja, ne može graditi.

Tim je zakonom utvrđena obveza Grada da dopuni Prostorni plan Grada tako da u njemu odredi neuređene dijelove građevinskih područja i izgrađene dijelove tih područja planirane za urbanu preobrazbu u skladu sa Zakonom.

Po donošenju V. Izmjena i dopuna PPUG-a Petrinje objavit će se pročišćeni tekst Odrredbi za provođenje u koji će biti ugrađene sve Izmjene i dopune Odluke o donošenju PPUG-a Petrinje i koji će biti objavljen u »Službenom vjesniku«.

OBUHVAAT V. IZMJENA I DOPUNA PPUG PETRINJE

Članak 4.

(1) V. Izmjenama i dopunama PPUG Petrinje obuhvaćeno je usklađenje PPUG Petrinje sa Zakonom o prostornom uređenju i ostalim u međuvremenu donesenim Zakonima i propisima, te druge Izmjene i dopune koje bi bile rezultat zahtjeva nadležnih javnopravnih tijela te primjedbi sudionika u javnoj raspravi.

OCJENA STANJA U OBUHVATU V. IZMJENA I DOPUNA PPUG PETRINJE

Članak 5.

Temeljni dokument prostornog uređenja na području Grada Petrinje je Prostorni plan uređenja Grada Petrinje (»Službeni vjesnik«, broj 30/05, 55/06, 8/08, 14/08, 42/08, 12/11, 17/12 i 21/14) koji utvrđuje programske i prostorne postavke za razvoj Grada Petrinje.

CILJEVI I PROGRAMSKA POLAZIŠTA V. IZMJENA I DOPUNA PPUG PETRINJE

Članak 6.

Istaknutim razlozima za izradu dopuna Plana određeni su ujedno osnovni ciljevi i programska polazišta, a koja se odnose na:

- određivanje uređenih i neuređenih dijelova neizgrađenog dijela građevinskog područja naselja u skladu s pravilima za određivanje neuređenog dijela građevinskog područja naselja propisanim Zakonom;
- određivanje neizgrađenih građevinskih područja naselja i izgrađenih dijelova tih područja planiranih za urbanu preobrazbu u skladu sa Zakonom i utvrđivanje obveze izrade Urbanističkog plana uređenja za neuređene dijelove građevinskih područja naselja i područja planiranih za urbanu preobrazbu.

POPIS SEKTORSKIH STRATEGIJA, PLANOVA, STUDIJA I DRUGIH DOKUMENATA PROPISANIH POSEBNIM ZAKONIMA KOJIMA, ODNOSNO U SKLADU S KOJIMA SE UTVRĐUJU ZAHTJEVI ZA IZRADU V. IZMJENA I DOPUNA PPUG PETRINJE

Članak 7.

(1) Za potrebe izrade V. Izmjena i dopuna PPUG Petrinje Grad Petrinja osigurava Prostorni plan uređenja Grada Petrinje kao temeljni dokument koji se mijenja.

(2) Za izradu V. Izmjena i dopuna PPUG Petrinje nije planirana izrada posebnih stručnih podloga, nego će se u izradi koristiti raspoloživa dokumentacija prostora koju iz područja svog djelokruga osiguravaju tijela i osobe određene posebnim propisima, te dokumenti, strateški planovi i studije koje je usvojilo Gradsko vijeće Grada Petrinje.

NAČIN PRIBAVLJANJA STRUČNIH RJEŠENJA V. IZMJENA I DOPUNA PPUG PETRINJE

Članak 8.

Stručno rješenje dopuna Plana izradit će stručni izrađivač ovlašten u postupku prema Pravilniku o uvjetima i mjerilima za davanje suglasnosti za obavljanje stručnih poslova prostornog uređenja (»Narodne novine«, broj 118/09) u suradnji s nositeljem izrade dopuna Plana.

Kartografski prikazi Elaborata Plana, za sve faze izrade, izradit će se korištenjem digitalnih topografskih karata u mjerilu 1:25.000, što ih je izdala Državna geodetska uprava, i digitalnih katastarskih planova, što ih je izradio Ured za katastar i geodetske poslove u mjerilu 1:5000, a isporučuju se u obliku propisanim Zakonom.

POPIS JAVNOPRAVNIH TIJELA ODREĐENIH POSEBNIM PROPISIMA KOJA DAJU ZAHTJEVE ZA IZRADU V. IZMJENA I DOPUNA PPUG PETRINJE TE DRUGIH SUDIIONIKA KOJI TREBAJU SUDJELOVATI U IZRADI IV. IZMJENA I DOPUNA PPUG PETRINJE

Članak 9.

(1) Zahtjeve (podaci, planske smjernice i dokumenti) iz područja svog djelokruga za potrebe izrade V. Izmjena i dopuna PPUG Petrinje Grad Petrinja će zatražiti od nadležnih javnopravnih tijela:

- MINISTARSTVO BRANITELJA, Savska cesta 66, 10000 ZAGREB
- DRŽAVNA UPRAVA ZA ZAŠTITU I SPAŠAVANJE, Područni ured Sisak, Ivana Kukuljevića Sakcinskog 26, 44000 SISAK
- SISAČKO-MOSLAVAČKA ŽUPANIJA, Upravni odjel za zaštitu okoliša i prirode, Trg bana Josipa Jelačića 6, 44000 SISAK
- Javna ustanova ZAVOD ZA PROSTORNO UREĐENJE SISAČKO-MOSLAVAČKE ŽUPANIJE, Trg bana Josipa Jelačića 6, 44000 SISAK
- HRVATSKE CESTE d.o.o. za upravljanje, građenje i održavanje državnih cesta, Sektor za studije i projektiranje, Odjel za studije, zakonsku i tehničku regulativu, Vončinina 3, 10000 ZAGREB
- ŽUPANIJSKA UPRAVA ZA CESTE SISAČKO-MOSLAVAČKE ŽUPANIJE, Antuna Cuvaja 16, 44000 SISAK
- HAKOM - HRVATSKA REGULATORNA AGENCIJA ZA MREŽNE DJELATNOSTI, Ulica Roberta Frangeša Mihanovića 9, 10110 ZAGREB
- HOPS - Hrvatski operator prijenosnog sustava d.o.o., Kupska 4, 10000 ZAGREB
- HEP - OPERATOR DISTRIBUCIJSKOG SUSTAVA d.o.o., Distribucijsko područje »ELEKTRA SISAK«, Kralja Tomislava 42, 44000 SISAK
- »PRIVREDA« d.o.o., Ivana Gundulića 14, 44250 PETRINJA
- SISAČKO-MOSLAVAČKA ŽUPANIJA, Upravni odjel za prosvjetu, kulturu i šport, Stjepana i Antuna Radića 36, 44000 SISAK
- SISAČKO-MOSLAVAČKA ŽUPANIJA, Upravni odjel za zdravstvo i socijalnu skrb, Stjepana i Antuna Radića 36, 44000 SISAK
- SISAČKO-MOSLAVAČKA ŽUPANIJA, Upravni odjel za obrt, malo i srednje poduzetništvo i turizam, Stjepana i Antuna Radića 36, 44000 SISAK
- SISAČKO-MOSLAVAČKA ŽUPANIJA, Upravni odjel za poljoprivredu, šumarstvo i vodno gospodarstvo, Stjepana i Antuna Radića 36, 44000 SISAK
- HP - HRVATSKA POŠTA d.d., PODRUČNA UPRAVA SREDIŠNJA HRVATSKA, POŠTANSKO SREDIŠTE SISAK, Stjepana i Antuna Radića 29, 44000 SISAK
- PLINACRO d.o.o. - Služba razvoja i investicija, PJ Priprema građenja, Savska cesta 88 a, 10000 ZAGREB
- HRVATSKE VODE, VODNOGOSPODARSKI ODJEL ZA VODNO PODRUČJE SLIVA SAVE, Služba planiranja, pripreme i razvoja projekata, Ulica grada Vukovara 220, 10000 ZAGREB
- HRVATSKE VODE, VGO ZA VODNO PODRUČJE SLIVA SAVE, VODNOGOSPODARSKA ISPOSTAVA »BANOVINA«, Obala R. Boškovića 11, 44000 SISAK
- MINISTARSTVO KULTURE, Uprava za zaštitu kulturne baštine, Konzervatorski odjel u Sisku, Ivana Meštrovića 28, 44000 SISAK
- MINISTARSTVO UNUTARNJIH POSLOVA, POLICIJSKA UPRAVA SISAČKO-MOSLAVAČKA, Odjel upravnih i inspekcijskih poslova, Trg L.J. Posavskog 1, 44000 SISAK
- MINISTARSTVO OBRANE, Uprava za materijalne resurse, Služba za nekretnine, graditeljstvo i zaštitu okoliša, Trg kralja Petra Krešimira 1, 10000 ZAGREB

- HRVATSKE ŠUME d.o.o. Uprava šuma podružnica Sisak, Josipa Runjanina 12, 44000 SISAK
- VODOOPSKRBA »KUPA« d.o.o. Novo Selište 20, 44250 PETRINJA
- HRVATSKE ŽELJEZNICE, Infrastruktura d.o.o., Mihanovićeva 12, 10000 Zagreb.
- JANAF d.d. Miramarska cesta 24, 10 000 ZAGREB
- GRADOVI I OPĆINE SUSJEDI GRADA PETRINJE
- GRADSKÉ ČETVRTI I MJESNI ODBORI.

(2) Zahtjevi se mogu dati u roku propisanom Zakonom i člankom 9. ove Odluke.

(3) Rok za dostavu zahtjeva za izradu V. Izmjena i dopuna PPUG Petrinje je 15 dana od dana dostave ove Odluke.

(4) Ako javnopravno tijelo ne dostavi zahtjeve za izradu V. Izmjena i dopuna PPUG Petrinje u roku od 15 dana smatra se da zahtjeva nema.

(5) Ako se u tijeku izrade V. Izmjena i dopuna PPUG Petrinje za to ukaže potreba u postupak izrade bit će uključeni i drugi sudionici.

PLANIRANI ROK ZA IZRADU V. IZMJENA I DOPUNA PPUG PETRINJE, ODNOSNO NJEGOVIH POJEDINIH FAZA

Članak 10.

(1) Rokovi za izradu pojedinih faza V. Izmjena i dopuna PPUG Petrinje:

- dostava zahtjeva za izradu V. Izmjena i dopuna PPUG Petrinje od nadležnih javnopravnih tijela - 8 dana,
- izrada Prijedloga V. Izmjena i dopuna PPUG Petrinje - 30 dana po isteku roka za dostavu zahtjeva,
- javni uvid o Prijedlogu V. Izmjena i dopuna PPUG Petrinje - u trajanju od 8 dana,
- izrada Izvješća o javnoj raspravi V. Izmjena i dopuna PPUG Petrinje - 8 dana od isteka roka za davanje primjedbi,
- izrada Konačnog prijedloga V. Izmjena i dopuna PPUG Petrinje - 15 dana po prihvatanju Izvješća o javnoj raspravi,
- pribavljanje mišljenja Zavoda za prostorno uređenje Sisačko-moslavačke županije o usklađenosti V. Izmjena i dopuna PPUG Petrinje sa Prostornim planom Županije - 30 dana od dana primitka zahtjeva.

(2) Rokovi za provedbu pojedinih faza izrade i donošenja V. Izmjena i dopuna PPUG Petrinje utvrđeni ovom Odlukom mogu se korigirati pod uvjetima propisanim Zakonom.

IZVORI FINANCIRANJA IZRADÉ V. IZMJENA I DOPUNA PPUG PETRINJE

Članak 11.

Izvori financiranja za izradu V. Izmjena i dopuna PPUG Petrinje osiguravaju se iz Proračuna Grada Petrinje i drugih izvora.

ZAVRSNE ODREDBE

Članak 12.

(1) Do donošenja dopuna Plana dopušteno je izdavanje akata za zahvate u prostoru u skladu sa Zakonom.

(2) Grad Petrinja će po objavi ove Odluke u »Službenom vjesniku« na mrežnim stranicama Grada Petrinje i na mrežnim stranicama Ministarstva graditeljstva i prostornoga uređenja obavijestiti javnost o izradi V. Izmjena i dopuna PPUG Petrinje.

(3) Jedan primjerak ove Odluke dostavlja se u roku od najviše 15 dana od dana objave u »Službenom vjesniku« Javnoj ustanovi Hrvatski zavod za prostorni razvoj, Ulica Republike Austrije 20, 10000 Zagreb.

Članak 13.

Ova Odluka stupa na snagu osmog dana od dana objave u »Službenom vjesniku« Grada Petrinje.

SISAČKO-MOSLAVAČKA ŽUPANIJA
GRAD PETRINJA
GRADSKO VIJEĆE

KLASA: 350-02/15-01/02
URBROJ: 2176/06-01-15-3
Petrinja, 24. travnja 2015.

Predsjednik

Sanja Lovrenović, mag. prim. educ., v.r.

ODLUKA O IZRADI V. IZMJENA I DOPUNA PROSTORNOG PLANA UREĐENJA GRADA PETRINJE
"Službeni vjesnik", broj 18/15 od 29. travnja 2015. godine

Obavijesti o izradi prostornih planova

Temeljem odredbi Zakona o prostornom uređenju („Narodne novine“, broj 153/13., članci 86.-89.), nositelj izrade prostornog plana dužan je obavijestiti javnost o izradi prostornog plana (izradi novog plana, njegovih izmjena i/ili dopuna, odnosno zasebno stavljanje izvan snage) i u Informacijskom sustavu prostornog uređenja.

Obavijesti o izradi prostornih planova dostavljaju se u roku od osam dana od objave u službenom glasniku na adresu elektroničke pošte: andrijana.zelic@mgipu.hr

Obavijesti o izradi prostornog plana po županijama:

Sisačko-moslavačka županija

- 07.05.2015. - Izrada V. Izmjena i dopuna Prostornog plana uređenja Grada Petrinje
- 07.05.2015. - Izrada III. Izmjena i dopuna Generalnog urbanističkog plana Grada Petrinje
- 03.04.2015. - Izrada Urbanističkog plana uređenja Gospodarske zone Ponikvari, Općina Topusko
- 18.03.2015. - Izrada II. Izmjena i dopuna Urbanističkog plana uređenja Grada Novske
- 18.03.2015. - Izrada III. Izmjena i dopuna Prostornog plana uređenja Grada Novske
- 06.03.2015. - Odluka o izradi II. Izmjena i dopuna Generalnog urbanističkog plana grada Petrinje
- 06.03.2015. - Odluka o izradi IV. Izmjena i dopuna Prostornog plana uređenja Grada Petrinje
- 06.03.2015. - Odluka o izradi Urbanističkog plana uređenja Mlinski kamen u naselju Brest Pokupski (UPU-19)
- 12.02.2014. - Izrada III. Ciljanih izmjena i dopuna Prostornog plana uređenja Općine Martinska Ves
- 24.09.2014. - Izrada III. Izmjena i dopuna Urbanističkog plana uređenja naselja Popovača
- 24.09.2014. - Izrada Urbanističkog plana uređenja Gospodarske zone 'Sisak-jug'
- 18.07.2014. - Izrada IV. (ciljanih) izmjena i dopuna Prostornog plana uređenja Grada Kutine
- 08.04.2014. - Izrada Urbanističkog plana uređenja naselja Gora, Grad Petrinja
- 07.04.2014. - Izrada Urbanističkog plana uređenja stambene zone u naselju Srednje Mokrice, Grad Petrinja
- 31.03.2014. - Izrada VI. Izmjena i dopuna Prostornog plana uređenja Grada Popovača
- 21.03.2014. - Izrada II. Izmjena i dopuna Prostornog plana Sisačko-moslavačke županije
- 21.03.2014. - Izrada Ciljanih izmjena i dopuna Prostornog plana uređenja Općine Lekenik

OBAVIJEST O IZRADI V. IZMJENA I DOPUNA PROSTORNOG PLANA UREĐENJA GRADA PETRINJE
www.mgipu.hr - službene internet stranice Ministarstva graditeljstva i prostornoga uređenja od 07. svibnja 2015.



Naslovnica

Vijesti

Uprava

O gradu

Gospodarstvo

Tvrtke i ustanove

Udruge i klubovi

Nacionalne manjine

Mjesni odbori

Dokumenti i obrasci

ODLUKE O IZRADI III. Izmjena i dopuna GUP grada Petrinje i V. izmjena i dopuna PPUG Petrinje

Odluka o izradi III. izmjena i dopuna generalnog urbanističkog plana grada Petrinje

Odluka o izradi V. izmjena i dopuna prostornog plana uređenja grada Petrinje



**Petrinja
u
slikama**



**Videozapisi
događaja**



**Fotogalerije
događaja**

Aktualni natječaji

Javni poziv - Odvojak Ulice Slavka Kolarca

Ponedjeljak 13. Travanj 2015. 05:38

Javni poziv za uvid u spis predmeta

Srijeda 08. Travanj 2015. 08:13

OBAVIJEST o podnesenom valianom zahtjevu za prodaju izravnom pogodbom poljoprivrednog zemljišta u vlasništvu Republike Hrvatske na području Grada Petrinje

Srijeda 01. Travanj 2015. 12:11

Oglasna ploča - UO za prostorno uređenje, graditeljstvo i zaštitu okoliša

ODLUKE O IZRADI III. Izmjena i dopuna GUP grada Petrinje i V. izmjena i dopuna PPUG Petrinje

Ponedjeljak 04. Svibanj 2015. 10:33

OBAVIJEST O IZRADI V. IZMJENA I DOPUNA PROSTORNOG PLANA UREĐENJA GRADA PETRINJE
www.petrinja.hr - službene internet stranice Grada Petrinje od 04. svibnja 2015. godine



REPUBLIKA HRVATSKA
SISAČKO-MOSLAVAČKA ŽUPANIJA
GRAD PETRINJA
UPRAVNI ODJEL ZA PROSTORNO UREĐENJE,
GRADITELJSTVO I ZAŠTITU OKOLIŠA
I. Gundulića 2, Petrinja
tel: 044 515 216
fax: 044 515 255
e-mail: okolis@petrinja.hr

Na temelju članaka 94., 95., 96., 97., 98., 99. i 100. Zakona o prostornom uređenju („Narodne novine“ broj 153/13), i Zaključka Gradonačelnika Grada Petrinje (KLASA: 350-02/15-01/02, URBROJ: 2176/06-2-16-44) o utvrđivanju prijedloga V. Izmjena i dopuna Prostornog plana uređenja Grada Petrinje, te upućivanja istog na javnu raspravu, Upravni odjel za prostorno uređenje, graditeljstvo i zaštitu okoliša, objavljuje

JAVNU RASPRAVU

o prijedlogu V. Izmjena i dopuna Prostornog plana uređenja Grada Petrinje

I.

Objavljuje se javna rasprava o prijedlogu V. Izmjena i dopuna Prostornog plana uređenja Grada Petrinje i upućuje na javni uvid.

II.

Javni uvid u prijedlog V. Izmjena i dopuna Prostornog plana uređenja Grada Petrinje počinje 31. 05. 2016. godine, a završava zaključno sa 15. 06. 2016. godine. Prijedlog plana biti će izložen svaki radni dan u prostorijama Gradske uprave u Petrinji, Gundulićeva 2, u vremenu od 08.00 do 14.00 sati.

III.

Primjedbe, prijedloge, sugestije i mišljenja mogu u pisanom obliku putem urudžbenog zapisnika Grada Petrinje tijekom trajanja javnog uvida dostaviti građani, udruge, tijela državne uprave i pravne osobe s javnim ovlastima na adresu:

Grad Petrinja
Upravni odjel za prostorno uređenje, graditeljstvo
i zaštitu okoliša
Gundulićeva 2
44 250 Petrinja

Pravodobno pristigliom primjedbom, prijedlogom, sugestijom i mišljenjem smatrat će se i ona poslana poštom s datumom zadnjeg dana javnog uvida.

Po isteku navedenog roka smatrat će se da nema daljnjih primjedbi, prijedloga, sugestija i mišljenja.

IV.

Primjedbe, prijedlozi, sugestije i mišljenja na predloženi prijedlog V. Izmjena i dopuna Prostornog plana uređenja Grada Petrinje mogu se upisati i u knjigu primjedbi na mjestu javnog uvida.

Primjedbe prijedlozi, sugestije i mišljenja koji nisu čitko napisani i potpisani imenom i prezimenom uz adresu podnositelja, neće se uzeti u obzir u pripremi Izvješća o javnoj raspravi.

V.

Javno izlaganje o prijedlogu V. Izmjena i dopuna Prostornog plana uređenja Grada Petrinje održat će se 13. 06. 2016. godine u 09,00 sati u Gradskoj vijećnici Grada Petrinje u Petrinji, Gundulićeva 2.

Građani i udruge mogu na javnom izlaganju postavljati pitanja o predloženim rješenjima, te dati primjedbe, prijedloge, sugestije i mišljenja u zapisnik o javnom izlaganju.

VI.

Detaljna pojašnjenja u svezi V. Izmjena i dopuna Prostornog plana uređenja Grada Petrinje mogu se dobiti u Upravnom odjelu za prostorno uređenje, graditeljstvo i zaštitu okoliša Grada Petrinje.

KLASA: 350-02/15-01/02
URBROJ: 2176/06-04/1-16-46
Petrinja, 18. svibanj 2016. godine

PROČELNICA
Vlasta VUGLEC, dipl.ing.građ., v.r.

OBJAVA JAVNE RASPRAVE:
"Večernji list" od 19. svibnja 2016. godine



PROSTORNO UREĐENJE > Prostorni planovi > Informacije o planovima u izradi > Informacije o javnim raspravama >

Informacije o javnim raspravama

Temeljem odredbi Zakona o prostornom uređenju („Narodne novine“, broj 153/13.), nositelj izrade prostornih planova dužan je objaviti informaciju o javnoj raspravi o prijedlogu prostornog plana i na mrežnim stranicama Ministarstva graditeljstva i prostornoga uređenja.

Obavijest o javnoj raspravi mora sadržavati: mjesto, datum početka i trajanje javnog uvida u prijedlog prostornog plana, mjesto i datum jednog ili više javnih izlaganja, poziv zainteresiranim osobama za sudjelovanje u javnoj raspravi te rok u kojem se nositelji izrade dostavljaju pisana mišljenja, prijedlozi i primjedbe na prijedlog prostornog plana. Dostavlja se najmanje osam dana prije početka javne rasprave na adresu elektroničke pošte: web@mgipu.hr

Informacije o javnim raspravama:

- ▶ 19.05.2016. - Informacija o javnoj raspravi o prijedlogu III. Izmjena i dopuna Generalnog urbanističkog plana Grada Petrinje
Prostorno planska dokumentacija
- ▶ 19.05.2016. - Informacija o javnoj raspravi o prijedlogu Urbanističkog plana uređenja Mlinski kamen u naselju Brest Pokupski (UPU-19)
Prostorno planska dokumentacija
- ▶ 19.05.2016. - Informacija o javnoj raspravi o prijedlogu V. Izmjena i dopuna Prostornog plana uređenja Grada Petrinje
Prostorno planska dokumentacija
- ▶ 11.05.2016. - Informacija o ponovnoj javnoj raspravi o prijedlogu Ciljanih izmjena i dopuna Prostornog plana uređenja Općine Medulin
- ▶ 10.05.2016. - Informacija o javnoj raspravi o prijedlogu III. Izmjena i dopuna Prostornog plana uređenja Općine Baška
- ▶ 09.05.2016. - Informacija o javnoj raspravi o prijedlogu Ciljanih Izmjena i dopuna Urbanističkog plana uređenja "Smrka", Luka nautičkog turizma - marina, Općina Nerežišća
- ▶ 09.05.2016. - Informacija o javnoj raspravi o prijedlogu Urbanističkog plana uređenja ugostiteljsko turističke zone Tere – zapad u Novigradu
- ▶ 06.05.2016. - Informacija o javnoj raspravi o prijedlogu Izmjena i dopuna Urbanističkog plana uređenja Sveti Juraj
- ▶ 06.05.2016. - Informacija o javnoj raspravi o prijedlogu Izmjena i dopuna Prostornog plana uređenja Općine Stubičke Toplice 2016.
- ▶ 06.05.2016. - Informacija o javnoj raspravi o prijedlogu Urbanističkog plana uređenja naselja Grabovci, Grad Vodice
- ▶ 06.05.2016. - Informacija o javnoj raspravi o prijedlogu Točkaste izmjene I. Izmjena i dopuna Detaljnog plana uređenja „Središta Klinča Sela“ (DPU 3)
- ▶ 06.05.2016. - Informacija o javnoj raspravi o prijedlogu Urbanističkog plana uređenja naselja Prvić Šepurine i Prvić Luka i s tim u vezi Izmjena i dopuna Prostornog plana uređenja Grada Vodica za područje luke „Perulin gat“ u Prvić Šepurini
- ▶ 05.05.2016. - Informacija o drugoj ponovnoj javnoj raspravi o prijedlogu Izmjena i dopuna Detaljnog plana uređenja industrijske zone Ungarija, Umag
- ▶ 05.05.2016. - Informacija o javnoj raspravi o prijedlogu Izmjena i dopuna prostornog plana uređenja Općine Milna
- ▶ 05.05.2016. - Informacija o javnoj raspravi prijedlogu Urbanističkog plana uređenja područja ugostiteljsko - turističke namjene T2 'Osibova - Lučice' i s tim u vezi Izmjena i dopuna Prostornog plana uređenja Općine Milna za područje T2 'Osibova - Lučice'
- ▶ 05.05.2016. - Informacija o ponovnoj javnoj raspravi u postupku II. izmjena i dopuna Prostornog plana uređenja Grada Korčule
- ▶ 05.05.2016. - Informacija o drugoj ponovnoj javnoj raspravi o prijedlogu Urbanističkog plana uređenja Postira - Zapad: Prvja-Punta-Vrilo, Općina Postira
- ▶ 05.05.2016. - Informacija o javnoj raspravi o prijedlogu Urbanističkog plana uređenja područja 'Mostišće' u Belici
- ▶ 04.05.2016. - Informacija o ponovnoj javnoj raspravi o prijedlogu Urbanističkog plana uređenja naselja VINKURAN, Općina Medulin
- ▶ 04.05.2016. - Informacija o ponovnoj javnoj raspravi o prijedlogu Urbanističkog plana uređenja naselja PREMANTURA ZAPAD, Općina Medulin

OBJAVA JAVNE RASPRAVE:

www.mgipu.hr - službene internet stranice Ministarstva graditeljstva i prostornoga uređenja
od 19. svibnja 2016. godine



Naslovnica

Vijesti

Uprava

O gradu

Gospodarstvo

Tvrtke i ustanove

Udruge i klubovi

Nacionalne manjine

Mjesni odbori

Dokumenti i obrasci

Ankete

Proračun

Javna nabava

Zaključeni ugovori

Službenik za informiranje

Oglasna ploča

SLUŽBENI VJESNIK

Aktualni natječaji

POZIV na prethodnu provjeru znanja i sposobnosti (pisano testiranje) za prijam u službu referenta za evidenciju prostora i dokumentaciju
Srijeda 18 Svibanj 2016 09:43

POZIV na prethodnu provjeru znanja i sposobnosti (pisano testiranje) - viši stručni suradnik za zaštitu okoliša i energetske učinkovitost
Srijeda 18 Svibanj 2016 09:35

POZIV na prethodnu provjeru znanja i sposobnosti
Utorak 17 Svibanj 2016 12:49

Oglasna ploča - UO za prostorno uređenje, graditeljstvo i zaštitu okoliša

JAVNA RASPRAVA o prijedlogu V. Izmjena i dopuna Prostornog plana uređenja Grada Petrinje
Srijeda 18 Svibanj 2016 11:02

JAVNA RASPRAVA o prijedlogu Urbanističkog plana uređenja Mlinski kamen u naselju Brest Pokupski (UPU-19)
Srijeda 18 Svibanj 2016 10:57

JAVNA RASPRAVA o prijedlogu III. Izmjena i dopuna Generalnog urbanističkog plana Grada Petrinje
Srijeda 18 Svibanj 2016 10:46

JAVNA RASPRAVA o prijedlogu V. Izmjena i dopuna Prostornog plana uređenja Grada Petrinje



REPUBLIKA HRVATSKA
SISAČKO-MOSLAVAČKA ŽUPANIJA

GRAD PETRINJA

UPRAVNI ODJEL ZA PROSTORNO UREĐENJE,

GRADITELJSTVO I ZAŠTITU OKOLIŠA

I, Gundulića 2, Petrinja

tel: 044 515 216

fax: 044 515 255

e-mail: okolis@petrinja.hr

Na temelju članaka 94., 95., 96., 97., 98., 99. i 100. Zakona o prostornom uređenju („Narodne novine“ broj 153/13), i Zaključka Gradonačelnika Grada Petrinje (KLASA: 350-02/15-01/02, URBROJ: 2176/06-2-16-44) o utvrđivanju prijedloga V. Izmjena i dopuna Prostornog plana uređenja Grada Petrinje, te upućivanja istog na javnu raspravu, Upravni odjel za prostorno uređenje, graditeljstvo i zaštitu okoliša, objavljuje

JAVNU RASPRAVU

o prijedlogu V. Izmjena i dopuna Prostornog plana uređenja Grada Petrinje

I.

Objavljuje se javna rasprava o prijedlogu V. Izmjena i dopuna Prostornog plana uređenja Grada Petrinje i upućuje na javni uvid.

II.

Javni uvid u prijedlog V. Izmjena i dopuna Prostornog plana uređenja Grada Petrinje počinje 31. 05. 2016. godine, a završava zaključno sa 15. 06. 2016. godine. Prijedlog plana biti će izložen svaki radni dan u prostorijama Gradske uprave u Petrinji, Gundulićeva 2, u vremenu od 08.00 do 14.00 sati.

III.

Primjedbe, prijedloge, sugestije i mišljenja mogu u pisanom obliku putem urudžbenog zapisnika Grada Petrinje tijekom trajanja javnog uvida dostaviti građani, udruge, tijela državne uprave i pravne osobe s javnim ovlastima na adresu:

Grad Petrinja

Upravni odjel za prostorno uređenje, graditeljstvo

i zaštitu okoliša

Gundulićeva 2

44 250 Petrinja

Pravodobno pristigлом primjedbom, prijedlogom, sugestijom i mišljenjem smatrat će se i ona poslana poštom s datumom zadnjeg dana javnog uvida.

Po isteku navedenog roka smatrat će se da nema daljnjih primjedbi, prijedloga, sugestija i mišljenja.

IV.

Primjedbe, prijedlozi, sugestije i mišljenja na predloženi prijedlog V. Izmjena i dopuna Prostornog plana uređenja Grada Petrinje mogu se upisati i u knjigu primjedbi na mjestu javnog uvida.

Primjedbe prijedlozi, sugestije i mišljenja koji nisu čitko napisani i potpisani imenom i prezimenom uz adresu podnositelja, neće se uzeti u obzir u pripremi izvješća o javnoj raspravi

V.

Javno izlaganje o prijedlogu V. Izmjena i dopuna Prostornog plana uređenja Grada Petrinje održat će se 13. 06. 2016. godine u 09,00 sati u Gradskoj vijećnici Grada Petrinje u Petrinji, Gundulićeva 2.

OBJAVA JAVNE RASPRAVE:

www.petrinja.hr - službene internet stranice Grada Petrinje od 19. svibnja 2016. godine



PROSTORNO UREĐENJE > Prostorni planovi > Informacije o planovima u izradi > Izvješća o javnim raspravama >

Izvješća o javnim raspravama

Temeljem odredbi Zakona o prostornom uređenju („Narodne novine“, broj 153/13., članak 102. stavak 3.), nositelj izrade prostornog plana dužan je izvješće o javnoj raspravi objaviti i u Informacijskom sustavu prostornog uređenja.

Izvješće o javnoj raspravi (max. 4 MB), dostavlja se na adresu elektroničke pošte: web@mgipu.hr

Izvješća o javnim raspravama po županijama:

Sisačko-moslavačka županija

- 29.07.2016. - Izvješće o javnoj raspravi o prijedlogu III. Izmjena i dopuna Generalnog urbanističkog plana Grada Petrinje
- 29.07.2016. - Izvješće o javnoj raspravi o prijedlogu V. Izmjena i dopuna Prostornog plana uređenja Grada Petrinje
- 07.07.2016. - Izvješće o javnoj raspravi o prijedlogu III. Izmjena i dopuna Detaljnog plana uređenja središta Velike Ludine
- 21.04.2016. - Izvješće o javnoj raspravi o prijedlogu II. Izmjena i dopuna Detaljnog plana uređenja Poslovne zone Mošćenica - Poljana, Grad Petrinja
- 20.04.2016. - Izvješće o javnoj raspravi o prijedlogu Urbanističkog plana uređenja turističke zone Mustafina Klada, Općina Velika Ludina
- 13.04.2016. - Izvješće o javnoj raspravi o prijedlogu II. Izmjena i dopuna Prostornog plana uređenja Sisačko - moslavačke županije
- 03.02.2016. - Izvješće s javne rasprave o prijedlogu II. Izmjena i dopuna Prostornog plana uređenja Općine Lipovljani
- 28.01.2016. - Izvješće o provedenoj javnoj raspravi o prijedlogu IV. Ciljanih izmjena i dopuna Prostornog plana uređenja Grada Kutine
- 15.01.2016. - Izvješće o javnoj raspravi Ciljanih VII. izmjena i dopuna Prostornog plana uređenja Grada Popovače
- 12.01.2016. - Izvješće o javnoj raspravi o prijedlogu II. Izmjena i dopuna Prostornog plana uređenja Općine Lasinja
- 21.10.2015. - Izvješće o provedenoj javnoj raspravi o prijedlogu III. Izmjena i dopuna Prostornog plana uređenja Grada Novske
- 21.10.2015. - Izvješće o provedenoj javnoj raspravi o prijedlogu II. Izmjena i dopuna Urbanističkog plana uređenja Grada Novske
- 24.09.2015. - Izvješće o ponovnoj javnoj raspravi o prijedlogu Urbanističkog plana uređenja Gospodarske zone 'Sisak-jug'
- 27.08.2015. - Izvješće o provedenoj javnoj raspravi o prijedlogu Urbanističkog plana uređenja Gospodarske zone Ponikvari - Topusko
- 13.07.2015. - Izvješće o javnoj raspravi o prijedlogu Urbanističkog plana uređenja gospodarske zone "Sisak - jug"
- 06.07.2015. - Izvješće o ponovljenoj javnoj raspravi o prijedlogu Urbanističkog plana uređenja naselja Gora
- 21.04.2015. - Izvješće o Javnoj raspravi II. izmjena i dopuna Generalnog urbanističkog plana Grada Petrinje
- 21.04.2015. - Izvješće o Javnoj raspravi IV. izmjena i dopuna Prostornog plana uređenja Grada Petrinje
- 19.03.2015. - Izvješće o javnoj raspravi o Prijedlogu Ciljanih izmjena i dopuna Prostornog plana uređenja Općine Lekenik

OBJAVA IZVJEŠĆA O JAVNOJ RASPRAVI:

www.mgipu.hr - službene internet stranice Ministarstva graditeljstva i prostornoga uređenja od 29. srpnja 2016.



Naslovnica

Vijesti

Uprava

O gradu

Gospodarstvo

Tvrtke i ustanove

Udruge i klubovi

Nacionalne manjine

Mjesni odbori

Dokumenti i obrasci

Ankete

Proračun

Javna nabava

Zaključeni ugovori

Službenik za informiranje

Oglasna ploča

Izvešće o Javnoj raspravi o Prijedlogu V. izmjena i dopuna PPU-a grada Petrinje

Izvešće o Javnoj raspravi o Prijedlogu V. izmjena i dopuna PPU-a grada Petrinje
V. Izmjene i dopune Prostornog plana uređenja grada Petrinje-stručno očitovanje

SLUŽBENI VJESNIK

Aktualni natječaji

Javni natječaj za prijem službenika Viši stručni suradnik za pripremu i održavanje sjednica – podaci i upute
Ponedjeljak, 25. Srpanj 2016. 07:53

Rezultati testiranja
Srijeda, 13. Srpanj 2016. 12:21

Rezultati testiranja
Utorak, 12. Srpanj 2016. 12:18

Oglasna ploča - UO za prostorno uređenje, graditeljstvo i zaštitu okoliša

Izvešće o Javnoj raspravi o Prijedlogu V. izmjena i dopuna PPU-a grada Petrinje
Petak, 29. Srpanj 2016. 10:53

Izvešće o Javnoj raspravi o Prijedlogu III. Izmjena i dopuna GUP-a grada Petrinje
Petak, 29. Srpanj 2016. 10:21

Obavijest o stavljanju na javnu raspravu Studije o utjecaju na okoliš farme nesilica za proizvodnju konzumnih jaja kapaciteta 100.000 komada
Utorak, 19. Srpanj 2016. 06:09

OBJAVA IZVJEŠĆA O JAVNOJ RASPRAVI:
www.petrinja.hr - službene internet stranice Grada Petrinje od 29. srpnja 2016. godine



REPUBLIKA HRVATSKA
SISAČKO-MOSLAVAČKA ŽUPANIJA
GRAD PETRINJA
UPRAVNI ODJEL ZA PROSTORNO UREĐENJE,
GRADITELJSTVO I ZAŠTITU OKOLIŠA
I. Gundulića 2, Petrinja
tel: 044 515 216
fax: 044 515 255
e-mail: okolis@petrinja.hr

Na temelju članaka 94., 95., 96., 97., 98., 99. i 100. Zakona o prostornom uređenju („Narodne novine“ broj 153/13) i Zaključka Gradonačelnika Grada Petrinje o utvrđivanju Prijedloga V. Izmjena i dopuna Prostornog plana uređenja Grada Petrinje, te upućivanja istog na javnu raspravu, Upravni odjel za prostorno uređenje, graditeljstvo i zaštitu okoliša, objavljuje

PONOVNU JAVNU RASPRAVU

o Prijedlogu V. Izmjena i dopuna Prostornog plana uređenja Grada Petrinje

I.

Objavljuje se ponovna javna rasprava o Prijedlogu V. Izmjena i dopuna Prostornog plana uređenja Grada Petrinje i upućuje na javni uvid.

II.

Ponovni javni uvid u Prijedlog V. Izmjena i dopuna Prostornog plana uređenja Grada Petrinje počinje 28. rujna 2016. godine, a završava zaključno sa 05. listopada 2016. godine. Prijedlog plana biti će izložen svaki radni dan u prostorijama Gradske uprave u Petrinji, Gundulićeva 2, u vremenu od 08.00 do 14.00 sati.

III.

Primjedbe, prijedloge, sugestije i mišljenja mogu u pisanom obliku putem urudžbenog zapisnika Grada Petrinje tijekom trajanja javnog uvida dostaviti građani, udruge, tijela državne uprave i pravne osobe s javnim ovlastima na adresu:

Grad Petrinja
Upravni odjel za prostorno uređenje, graditeljstvo
i zaštitu okoliša
Gundulićeva 2
44 250 Petrinja

Pravodobno pristiglom primjedbom, prijedlogom, sugestijom i mišljenjem smatrat će se i ona poslana poštom s datumom zadnjeg dana javnog uvida. Po isteku navedenog roka smatrat će se da nema daljnjih primjedbi, prijedloga, sugestija i mišljenja.

IV.

Primjedbe, prijedlozi, sugestije i mišljenja na predloženi Prijedlog V. Izmjena i dopuna Prostornog plana uređenja Grada Petrinje mogu se upisati i u knjigu primjedbi na mjestu javnog uvida.

Primjedbe prijedlozi, sugestije i mišljenja koji nisu čitko napisani i potpisani imenom i prezimenom uz adresu podnositelja, neće se uzeti u obzir u pripremi Izvješća o javnoj raspravi.

V.

Ponovno javno izlaganje o Prijedlogu V. Izmjena i dopuna Prostornog plana uređenja Grada Petrinje održat će se 05. listopada 2016. godine u 10,00 sati u Gradskoj vijećnici Grada Petrinje u Petrinji, Gundulićeva 2.

Građani i udruge mogu na javnom izlaganju postavljati pitanja o predložanim rješenjima, te dati primjedbe, prijedloge, sugestije i mišljenja u zapisnik o javnom izlaganju.

VI.

Detaljna pojašnjenja u svezi V. Izmjena i dopuna Prostornog plana uređenja Grada Petrinje mogu se dobiti u Upravnom odjelu za prostorno uređenje, graditeljstvo i zaštitu okoliša Grada Petrinje.

KLASA: 350-02/15-01/02
URBROJ: 2176/06-04/1-16-67
Petrinja, 16. rujna 2016. godine

PROČELNICA
Vlasta VUGLEC, dipl.ing.građ.

OBJAVA PONOVNE JAVNE RASPRAVE:
"Večernji list" od 18. rujna 2016. godine



PROSTORNO UREĐENJE > Prostorni planovi > Informacije o planovima u izradi > Informacije o javnim raspravama >

Informacije o javnim raspravama

Temeljem odredbi Zakona o prostornom uređenju („Narodne novine“, broj 153/13.), nositelj izrade prostornih planova dužan je objaviti informaciju o javnoj raspravi o prijedlogu prostornog plana i na mrežnim stranicama Ministarstva graditeljstva i prostornoga uređenja.

Obavijest o javnoj raspravi mora sadržavati: mjesto, datum početka i trajanje javnog uvida u prijedlog prostornog plana, mjesto i datum jednog ili više javnih izlaganja, poziv zainteresiranim osobama za sudjelovanje u javnoj raspravi te rok u kojem se nositelju izrade dostavljaju pisana mišljenja, prijedlozi i primjedbe na prijedlog prostornog plana. Dostavlja se najmanje osam dana prije početka javne rasprave na adresu elektroničke pošte: web@mgipu.hr

Informacije o javnim raspravama:

- 21.09.2016. - Informacija o ponovnoj javnoj raspravi o prijedlogu V. Izmjena i dopuna Prostornog plana uređenja grada Petrinje
- 21.09.2016. - Informacija o ponovnoj javnoj raspravi o prijedlogu Urbanističkog plana uređenja Mlinski kamen u naselju Brest Pokupski-UPU 19, Grad Petrinja
- 21.09.2016. - Informacija o javnoj raspravi o prijedlogu Urbanističkog plana uređenja dijela ugostiteljsko – turističke zone: recepcijski i informacijski punkt Roški slap, Grad Drniš
- 21.09.2016. - Informacija o javnoj raspravi o prijedlogu Izmjena i dopuna Prostornog plana uređenja Grada Sinja
- 20.09.2016. - Informacija o javnoj raspravi o prijedlogu Izmjena i dopuna Prostornog plana uređenja Općine Žminj
- 19.09.2016. - Informacija o ponovnoj javnoj raspravi o prijedlogu Izmjena i dopuna Prostornog plana uređenja Grada Umaga
- 19.09.2016. - Informacija o javnoj raspravi o prijedlogu VI. Izmjena i dopuna Prostornog plana uređenja Grada Belišća
- 19.09.2016. - Informacija o javnoj raspravi o prijedlogu IV. Izmjena i dopuna Urbanističkog plana uređenja Grada Belišća
- 16.09.2016. - Informacija o javnoj raspravi o prijedlogu III. Izmjena i dopuna Prostornog plana uređenja Općine Jakovlje
- 16.09.2016. - Informacija o ponovnoj javnoj raspravi o prijedlogu Izmjena i dopuna Urbanističkog plana uređenja Punta (I), Grad Omiš
- 16.09.2016. - Informacija o javnoj raspravi o prijedlogu II. Izmjena i dopuna Prostornog plana uređenja Općine Luka
- 16.09.2016. - Informacija o javnoj raspravi o prijedlogu Urbanističkog plana uređenja Ugostiteljsko-turističke zone T2 Samogor i športske zone Samogor, Grad Vis
- 16.09.2016. - Informacija o javnoj raspravi o prijedlogu Izmjena i dopuna Generalnog urbanističkog plana Splita
- 16.09.2016. - Informacija o javnoj raspravi o prijedlogu stavljanja izvan snage Urbanističkog plana uređenja radne zone 'Stupnik', Općina Stupnik
- 15.09.2016. - Informacija o javnoj raspravi o prijedlogu Izmjena i dopuna Urbanističkog plana uređenja UPU 3 Sv Ivan, Mošćenička Draga
- 15.09.2016. - Informacija o javnoj raspravi o prijedlogu Ciljanih izmjena i dopuna Prostornog plana uređenja Općine Mošćenička Draga
- 15.09.2016. - Informacija o javnoj raspravi o prijedlogu Urbanističkog plana uređenja TZ 'Lovrečina', Općina Postira
- 15.09.2016. - Informacija o javnoj raspravi o prijedlogu Izmjena i dopuna Prostornog plana uređenja Općine Podstrana
- 14.09.2016. - Informacija o javnoj raspravi o prijedlogu Izmjena i dopuna Prostornog plana uređenja Općine Ližnjan
- 14.09.2016. - Informacija o ponovnoj javnoj raspravi o prijedlogu Urbanističkog plana uređenja groblja Moravče
- 13.09.2016. - Informacija o javnoj raspravi o prijedlogu I. Izmjena i dopuna Prostornog plana uređenja Općine Lopar
- 12.09.2016. - Informacija o javnoj raspravi o prijedlogu stavljanja izvan snage Detaljnog plana uređenja Gračani-Dolja
- 09.09.2016. - Informacija o javnom uvidu Strateške studije utjecaja na okoliš III. Izmjena i dopuna Prostornog plana uređenja Grada Kraljevice i ponovljenoj javnoj raspravi o prijedlogu III. Izmjena i dopuna Prostornog plana uređenja Grada Kraljevice

OBJAVA PONOVDNE JAVNE RASPRAVE:

www.mgipu.hr - službene internet stranice Ministarstva graditeljstva i prostornoga uređenja od 21. rujna 2016.



Naslovnica

Vijesti

Uprava

O gradu

Gospodarstvo

Tvrtke i ustanove

Udruge i klubovi

Nacionalne manjine

Mjesni odbori

Dokumenti i obrasci

Ankete

Proračun

Javna nabava

Zaključeni ugovori

Službenik za informiranje

Oglasna ploča

[SLUŽBENI VJESNIK](#)

Aktualni natječaji

POZIV na prethodnu provjeru znanja i sposobnosti (pisano testiranje) od 1.9.2016.

Četvrtak 01. Rujan 2016 12:08

Javni oglas za prijam službenika – Viši referent za prostorno uređenje i graditeljstvo

Četvrtak 18. Kolovoz 2016 09:36

Rezultati testiranja za prijam u službu višeg stručnog suradnika za pripremu i održavanje sjednica

Utorak 09. Kolovoz 2016 11:08

Oglasna ploča - UO za prostorno uređenje, graditeljstvo i zaštitu okoliša

OBAVIJEST o stavljanju na ponovnu Javnu raspravu Strateške studije utjecaja na okoliš V. izmjena i dopuna PPU grada Petrinje

Srijeda 21. Rujan 2016 05:54

V. Izmjene i dopune Prostornog plana uređenja grada Petrinje

Utorak 20. Rujan 2016 13:29

PONOVNA JAVNA RASPRAVA ZA UP UREĐENJA MLINSKI KAMEN U NASELJU BREST POKUPSKI – UPU 19

Utorak 20. Rujan 2016 12:08

V. Izmjene i dopune Prostornog plana uređenja grada Petrinje

1. Tekstualni dio

2. Grafički dio

Sažetak za ponovnu Javnu raspravu

Ponovna javna rasprava - V. izmjene i dopune PPU grada Petrinje

OBJAVA PONOVNE JAVNE RASPRAVE:
www.petrinja.hr - službene internet stranice Grada Petrinje od 20. rujna 2016. godine



PROSTORNO UREĐENJE > Prostorni planovi > Informacije o planovima u izradi > Izvješća o javnim raspravama > Sisačko-moslavačka županija >

Sisačko-moslavačka županija

- ▶ 11.10.2016. - Izvješće s javne rasprave za V. Izmjene i dopune Prostornog plana uređenja Grada Petrinje
- ▶ 19.08.2016. - Izvješće s javne rasprave o prijedlogu Urbanističkog plana uređenja Mlinski kamen u naselju Brest Pokupski (UPU-19), Grad Petrinja
- ▶ 29.07.2016. - Izvješće o javnoj raspravi o prijedlogu III. Izmjena i dopuna Generalnog urbanističkog plana Grada Petrinje
- ▶ 29.07.2016. - Izvješće o javnoj raspravi o prijedlogu V. Izmjena i dopuna Prostornog plana uređenja Grada Petrinje
- ▶ 07.07.2016. - Izvješće o javnoj raspravi o prijedlogu III. Izmjena i dopuna Detaljnog plana uređenja središta Velike Ludine
- ▶ 21.04.2016. - Izvješće o javnoj raspravi o prijedlogu II. Izmjena i dopuna Detaljnog plana uređenja Poslovne zone Mošćenica - Poljana, Grad Petrinja
- ▶ 20.04.2016. - Izvješće o javnoj raspravi o prijedlogu Urbanističkog plana uređenja turističke zone Mustafina Klada, Općina Velika Ludina
- ▶ 13.04.2016. - Izvješće o javnoj raspravi o prijedlogu II. Izmjena i dopuna Prostornog plana uređenja Sisačko - moslavačke županije
- ▶ 03.02.2016. - Izvješće s javne rasprave o prijedlogu II. Izmjena i dopuna Prostornog plana uređenja Općine Lipovljani
- ▶ 28.01.2016. - Izvješće o provedenoj javnoj raspravi o prijedlogu IV. Ciljanih izmjena i dopuna Prostornog plana uređenja Grada Kutine
- ▶ 15.01.2016. - Izvješće o javnoj raspravi Ciljanih VII. izmjena i dopuna Prostornog plana uređenja Grada Popovače
- ▶ 12.01.2016. - Izvješće o javnoj raspravi o prijedlogu II. Izmjena i dopuna Prostornog plana uređenja Općine Lasinja
- ▶ 21.10.2015. - Izvješće o provedenoj javnoj raspravi o prijedlogu III. Izmjena i dopuna Prostornog plana uređenja Grada Novske
- ▶ 21.10.2015. - Izvješće o provedenoj javnoj raspravi o prijedlogu II. Izmjena i dopuna Urbanističkog plana uređenja Grada Novske
- ▶ 24.09.2015. - Izvješće o ponovnoj javnoj raspravi o prijedlogu Urbanističkog plana uređenja Gospodarske zone 'Sisak-jug'
- ▶ 27.08.2015. - Izvješće o provedenoj javnoj raspravi o prijedlogu plana Urbanističkog plana uređenja Gospodarske zone Ponikvari - Topusko
- ▶ 13.07.2015. - Izvješće o javnoj raspravi o prijedlogu Urbanističkog plana uređenja gospodarske zone "Sisak - jug"
- ▶ 06.07.2015. - Izvješće o ponovljenoj javnoj raspravi o prijedlogu Urbanističkog plana uređenja naselja Gora
- ▶ 21.04.2015. - Izvješće o Javnoj raspravi II. izmjena i dopuna Generalnog urbanističkog plana Grada Petrinje
- ▶ 21.04.2015. - Izvješće o Javnoj raspravi IV. izmjena i dopuna Prostornog plana uređenja Grada Petrinje
- ▶ 19.03.2015. - Izvješće o javnoj raspravi o Prijedlogu Ciljanih izmjena i dopuna Prostornog plana uređenja Općine Lekenik
- ▶ 25.02.2015. - Izvješće o javnoj raspravi III. Izmjena i dopuna Urbanističkog plana uređenja naselja Popovača
- ▶ 25.02.2015. - Izvješće o ponovnoj javnoj raspravi VI. izmjena i dopuna Prostornog plana uređenja Grada Popovače
- ▶ 22.01.2015. - Izvješće o javnoj raspravi o prijedlogu Urbanističkog plana uređenja naselja Gora (UPU-13), Grad Petrinja
- ▶ 22.01.2015. - Izvješće o javnoj raspravi o prijedlogu UPU stambene zone u naselju Srednje Mokrice (UPU-18), Grad Petrinja
- ▶ 16.01.2015. - Izvješće o javnoj raspravi VI. izmjena i dopuna Prostornog plana uređenja Grada Popovače
- ▶ 08.01.2015. - Izvješće o javnoj raspravi III. Izmjena i dopuna Detaljnog plana uređenja gospodarsko-proizvodne zone Mišička u Popovači
- ▶ 22.05.2014. - Izvješće o javnoj raspravi o prijedlogu III. Izmjena i dopuna Prostornog plana uređenja Grada Petrinje

OBJAVA IZVJEŠĆA O PONOVNOJ JAVNOJ RASPRAVI:

www.mgipu.hr - službene internet stranice Ministarstva graditeljstva i prostornoga uređenja od 11. listopada 2016.



Naslovnica

Vijesti

Uprava

O gradu

Gospodarstvo

Tvrtke i ustanove

Udruge i klubovi

Nacionalne manjine

Mjesni odbori

Dokumenti i obrasci

Ankete

Proračun

Javna nabava

Zaključeni ugovori

Službenik za informiranje

Oglasna ploča

Izješće s javne rasprave za V. Izmjene i dopune Prostornog plana uređenja grada Petrinje

Izješće o ponovnoj javnoj raspravi o Prijedlogu V. Izmjena i dopuna PPU-a grada Petrinje

Stručno očitovanje na mišljenja, prijedloge i primjedbe dane na ponovnoj javnoj raspravi

Zapisnik s ponovne javne rasprave

Popis prisutnih

Objava u Večernjem listu

[SLUŽBENI VJESNIK](#)

[EU Projekti](#)

Aktualni natječaji

**JAVNI NATJEČAJ za prodaju
nekretnina u Poduzetničkoj zoni
Mošćenica – Poljana od 4.10.2016.**
Utorak 04 Listopad 2016 12:35

**JAVNI NATJEČAJ za prodaju
nekretnina u vlasništvu Grada Petrinje
od 27.09.2016.**
Četvrtak 29 Rujan 2016 06:07

**POZIV na prethodnu provjeru znanja i
sposobnosti (pisano testiranje) od
1.9.2016.**
Četvrtak 01 Rujan 2016 12:08

Oglasna ploča - UO za prostorno
uređenje, graditeljstvo i zaštitu okoliša

**Izješće s javne rasprave za V. Izmjene i
dopune Prostornog plana uređenja
grada Petrinje**
Utorak 11 Listopad 2016 10:26

**Ponovna javna rasprava za III. Izmjene i
dopuna Generalnog urbanističkog
plana grada Petrinje**
Utorak 11 Listopad 2016 09:36

OBJAVA IZVJEŠĆA O PONOVNOJ JAVNOJ RASPRAVI:
www.petrinja.hr - službene internet stranice Grada Petrinje od 11. listopada 2016. godine



CPA
CENTAR ZA PROSTORNO UREĐENJE
I ARHITEKTURU d.o.o.



Nositelj izrade:

GRAD PETRINJA

UPRAVNI ODJEL ZA PROSTORNO UREĐENJE,
GRADITELJSTVO I ZAŠTITU OKOLIŠA

V. IZMJENE I DOPUNE PROSTORNOG PLANA UREĐENJA GRADA PETRINJE

- SAŽETAK ZA JAVNOST -

UVOD

Gradsko vijeće Grada Petrinje je 24. travnja 2015. godine donijelo Odluku o izradi V. izmjena i dopuna Prostornog plana uređenja Grada Petrinje (SV 18/15).

Temeljni dokument prostornog uređenja koji se mijenja je Prostorni plan uređenja Grada Petrinje (SV 30/05, 55/06, 08/08, 13/08, 42/08, 12/11, 17/12, 21/14 i 18/15) koji utvrđuje programske i prostorne postavke za razvoj Grada Petrinje. Nositelj izrade V. izmjena i dopuna Prostornog plana uređenja Grada Petrinje je Upravni odjel za prostorno uređenje, graditeljstvo i zaštitu okoliša Grada Petrinje.

V. izmjenama i dopunama planirano je usklađenje PPUG Petrinje sa Zakonom o prostornom uređenju (NN 153/13) kojim je utvrđena obveza Grada Petrinje da prostorni plan uređenja dopuni na način da odredi:

- uređene i neuređene dijelove neizgrađenog dijela građevinskog područja naselja u skladu s pravilima za određivanje neuređenog dijela građevinskog područja naselja propisanim Zakonom;
- neizgrađene dijelove građevinskih područja naselja i izgrađene dijelove tih područja planirane za urbanu preobrazbu u skladu sa Zakonom i utvrđivanje obveze izrade urbanističkog plana uređenja za neuređene dijelove građevinskih područja naselja i područja planirana za urbanu preobrazbu.

V. izmjene i dopune PPUG Petrinje, u skladu sa člankom 4. Odluke o izradi, odnose se i na usklađenje PPUG Petrinje s ostalim u međuvremenu donesenim zakonima i propisima te druge izmjene i dopune koje bi bile rezultat zahtjeva nadležnih javnopravnih tijela te primjedbi sudionika u javnoj raspravi.

Temeljem članka 161. Zakona o zaštiti okoliša (NN 80/13, 153/13 i 78/15) Upravni odjel za prostorno uređenje, graditeljstvo i zaštitu okoliša Grada Petrinje je proveo postupak Strateške procjene utjecaja na okoliš V. Izmjena i dopuna Prostornog plana uređenja Grada Petrinje.

Po provođenju zakonom propisane procedure, te po prikupljanju potrebnih suglasnosti i mišljenja, V. izmjene i dopune Prostornog plana uređenja Grada Petrinje donosi Gradsko vijeće Grada Petrinje.

1. ORGANIZACIJA PROSTORA I OSNOVNA NAMJENA I KORIŠTENJE POVRŠINA

1.1. Usklađenje građevinskih područja sa Zakonom o prostornom uređenju

Stupanjem na snagu Zakona o prostornom uređenju (NN 153/13) utvrđena je obveza jedinica lokalne samouprave da dopune prostorni plan uređenja na način da odrede neuređene dijelove građevinskih područja i izgrađene dijelove tih područja planirane za urbanu preobrazbu, te je temeljem obaveza utvrđenih člankom 201. navedenog zakona PPUG Petrinje usklađen sa Zakonom o prostornom uređenju.

1.2. Ugrađivanje Urbanističke studije grada Petrinje na rijekama Petrinjčici i Kupi

Grad Petrinja je u svrhu predlaganja mogućih prostorno planerskih, urbanističkih i arhitektonskih rješenja za sjeverozapadni dio gradskog područja uz vodene površine Kupe i Petrinjčice, te njima pripadajući prostor obala, nasipa, gradskog tkiva pristupio izradi Urbanističke studije grada Petrinje na rijekama Petrinjčici i Kupi koju je 02. ožujka 2015. godine usvojilo Gradsko vijeće grada Petrinje (SV 06/15).

Prijedlozi iz Urbanističke studije grada Petrinje na rijekama Petrinjčici i Kupi ugrađeni su V. izmjenama i dopunama u kartografske prikaze i tekstualno obrazloženje PPUG-a Petrinje.

1.3. Građevine posebne namjene

Na temelju Zakona o obrani (NN 73/13) Ministarstvo obrane očitovalo se na način da se u svrhu poticanja gospodarstva na područjima od posebne državne skrbi kroz V. izmjene i dopune PPUG Petrinje može brisati rezervacija prostora u istraživanju za potrebe proširenja vojarne "Pukovnik Predrag Matanović".

1.4. Istraživanje i iskorištavanje mineralnih sirovina

V. izmjenama i dopunama PPUG-a Petrinje brišu se eksploatacijska polja mineralnih sirovina:

- eksploatacijsko polje ciglarske gline "Brkovec" kraj Nove Drenčine (temeljem rješenja o brisanju iz Katastra odobrenih eksploatacijskih polja)
- eksploatacijsko polje tehničkog građevinskog kamena "Badušnica" (temeljem službenog očitovanja Grada Petrinje)

2. UVJETI KORIŠTENJA, UREĐENJA I ZAŠTITE PROSTORA

2.1. Mjere zaštite prirode

ZAŠTIĆENA PODRUČJA:

Na području Grada Petrinje temeljem Zakona o zaštiti prirode (NN 80/13) zaštićena su područja:

- **značajni krajobraz Kotar - Stari gaj** (kategorizacija zaštite promijenjena s park-šume)
- **spomenik parkovne arhitekture - park Petrinja - Strossmayerovo šetalište**

Na temelju sagledavanja i valorizacije prirodnih vrijednosti, za zaštitu su predloženi:

- **značajni krajobraz** Dolina rijeke Kupe
- **značajni krajobraz** Zrinska gora
- **posebni rezervat šumske vegetacije** Vučjak
- **posebni rezervat šumske vegetacije** Petrinjčica
- **spomenik prirode** Špilja u Šušnjaru

EKOLOŠKA MREŽA:

Ekološka mreža Republike Hrvatske proglašena je Uredbom o ekološkoj mreži (NN 124/13), te predstavlja područja ekološke mreže Europske unije Natura 2000. Na području Grada Petrinje nalaze se područja ekološke mreže značajna za vrste i stanične tipove - POVS:

- **Petrinjčica** HR2000459
- **Kupa** HR2000642
- **Špilja kod Šušnjara** HR2001193
- **Zrinska gora** HR2001356
- **Područje uz Maju i Bručinu** HR2001387

UVJETI ZAŠTITE PRIRODE

Ministarstvo zaštite okoliša i prirode, Uprava za zaštitu prirode utvrdilo je uvjete zaštite prirode na području Grada Petrinje koji su ugrađeni u Odredbe za provedbu PPUG-a Petrinje.

2.2. Utvrđivanje obuhvata obavezne izrade urbanističkih planova uređenja

V. izmjenama i dopunama PPUG-a Petrinje, u skladu s odredbama Zakona o prostornom uređenju, a uzimajući u obzir zaključke Urbanističke studije grada Petrinje na rijekama Petrinjčici i Kupi, utvrđena su područja obavezne izrade urbanističkih planova uređenja:

- Urbanistički plan uređenja "Vrtni grad" (UPU-1)
- Urbanistički plan uređenja gospodarske zone "Sjever 1" u Petrinji (UPU-2)
- Urbanistički plan uređenja gospodarske zone "Sjever 2" u Petrinji (UPU-3)
- Urbanistički plan uređenja proširenja groblja sv. Benedikta (UPU-4)
- Urbanistički plan uređenja gospodarske zone "Jug" u Petrinji (UPU-5)
- Urbanistički plan uređenja stambeno - poslovne zone "Logorišće 1" u Petrinji (UPU-6)
- Urbanistički plan uređenja stambeno - poslovne zone "Logorišće 2" u Petrinji (UPU-7)
- Urbanistički plan uređenja stambeno - poslovne zone "Istok" u Petrinji (UPU-8)
- Urbanistički plan uređenja stambeno - poslovne zone "Zapad" u Petrinji (UPU-9)
- Urbanistički plan uređenja "Slatina" (UPU-10)
- Urbanistički plan uređenja "Pigik" (UPU-11)
- Urbanistički plan uređenja naselja Mošćenica (UPU-12)
- Urbanistički plan uređenja naselja Gora (UPU-13)
- Urbanistički plan uređenja gospodarske zone "Podrušinovec" u Maloj Gorici (UPU-15)
- Urbanistički plan uređenja zone ugostiteljsko - turističke namjene "Šamarica" (UPU-16)
- Urbanistički plan uređenja zone športsko - rekreacijske namjene "Golf resort Graberje" (UPU-17)
- Urbanistički plan uređenja stambene zone u naselju Srednje Mokrice (UPU-18)
- Urbanistički plan uređenja Mlinski kamen u naselju Brest Pokupski (UPU-19)

2.3. Promjena obuhvata GUP-a grada Petrinje

U svrhu omogućavanja realizacije planiranih gospodarskih i razvojnih projekata od interesa za Grad Petrinju, obuhvat GUP-a na jugoistoku je smanjen na način da obuhvati trasu planirane južne obilaznice.

Vezano na rezultate prometnih rješenja iz "Programa energetske učinkovitosti u gradskom prometu Grada Petrinje" preispitana je granica obuhvata GUP-a na zapadu, te je dio prostora isključen iz obuhvata.

2.4. Uvjeti gradnje građevina

V. izmjenama i dopunama PPUG-a Petrinje u Odredbama za provedbu omogućeno je da se na regulacijskom pravcu ili na udaljenosti manjoj od 5,0 m od regulacijskog pravca nerazvrstane ceste može izgraditi garaža ili nadstrešnica za parkiranje osobnog vozila, ali samo pod uvjetom da ne postoji mogućnost gradnje po dubini građevne čestice i ako je preglednost na tom dijelu ceste takva da korištenje garaže ili nadstrešnice ne ugrožava promet, izbačena je obaveza zadovoljenja minimalne izgrađenosti građevne čestice, detaljnije su definirani pojmovi potkrovlje, podrum i suteran te je unutar građevinskog područja naselja omogućen je smještaj manjih proizvodnih sadržaja koji ne ugrožavaju okoliš i ostale funkcije u naselju.

Na inicijativu Upravnog odjela za gospodarstvo, poljoprivredu i komunalne djelatnosti Sisačko - moslavačke županije omogućena je gradnja spremište ili skladište za voće neposredno nakon podizanja voćnjaka najmanje površine 2.000 m².

3. INFRASTRUKTURNI SUSTAVI

3.1. Ugrađivanje Programa energetske učinkovitosti u gradskom prometu Grada Petrinje

Kao stručnu podlogu za izradu Izmjena i dopuna PPUG i GUP-a Petrinje Gradsko vijeće Grada Petrinje je 26. veljače 2016. godine usvojilo "Program energetske učinkovitosti u gradskom prometu Grada Petrinje". Temeljem detaljne analize relevantnih parametara Studijom je predloženo rasterećenje gradske jezgre zaobilaznim prometnicama te su predložene korekcije postojećih i trase novih cestovnih prometnica.

3.2. Željeznički promet

Planirana je obnova pruge L210 Sisak Caprag-Petrinja. Definirani željezničko cestovni prijelazi ucrtani su u kartografske prikaze, te su ažurirani nazivi i oznake željezničke pruge.

3.3. Cijevni transport nafte i plina

Unutar koridora postojećeg cjevovoda JANAF-a planirana je gradnja novih cjevovoda (magistralni i međunarodni naftovod, magistralni plinovod, međunarodni produktovod te izgradnja pretakališta čija će se točna lokacija definirati kroz projektnu dokumentaciju.

3.4. Uređenje vodotoka i voda

Hrvatske vode, VGO za srednju i donju Savu, Služba korištenja voda je u postupku izrade V. izmjena i dopuna PPUG-a Petrinje predložio da se dopuni članak 172. Odredbi za provedbu kako bi se kod gradnje vodoopskrbnih građevina Planom utvrđeni trase, koridori i površine mogli mijenjati radi prilagodbe tehničkim rješenjima, imovinsko - pravnim odnosima i stanju na terenu.

Upravni odjel za poljoprivredu, šumarstvo i vodno gospodarstvo Sisačko - moslavačke županije podnio je inicijativu da se u PPUG Petrinje ucrtaju lokaliteti za planirano navodnjavanje poljoprivrednih površina, koji su planirani Planom navodnjavanja Sisačko - moslavačke županije (SG SMŽ, broj 20/08).

3.5. Vodnogospodarski sustav

Na inicijativu Privreda d.o.o., a temeljem verificiranih projekata, izvršene su dopune planiranog sustava vodoopskrbe i odvodnju na području Grada Petrinje.

3.6. Zaštita izvorišta

Paralelno s izradom V. izmjena i dopuna PPUG-a Petrinje u tijeku su aktivnosti na pripremi Odluke o utvrđivanje zona sanitarne zaštite izvorišta na području Grada Petrinje. Važeće odluke o zonama zaštite izvorišta na području Grada Petrinje su:

- Odluka o zonama sanitarne zaštite vodozahvata na rijeci Kupi za potrebe "Vodoopskrba Kupa d.o.o. u Novom Selištu, te o zaštitnim mjerama za očuvanje kvalitete vode u rijeci Kupi (SV 02/01)
- Odluka o zaštitnim mjerama i zonama sanitarne zaštite izvorišta Pecki i Hrastovica (SV 19/01),
- Odluka o zaštitnim mjerama i zonama sanitarne zaštite vodocrpilišta Križ Hrastovački (SV 10/02).

Prema odredbama Pravilnika o uvjetima za utvrđivanje zona sanitarne zaštite izvorišta (NN 66/11 i 47/13) zone sanitarne zaštite će donijeti Grad Petrinja temeljem provedenih vodoistražnih radova i elaborata zona sanitarne zaštite. Rezervacija prostora za zone sanitarne zaštite kao i zaštitne mjere i uvjeti gradnje primjenjivat će se na temelju posebnih odluka o sanitarnoj zaštiti vodocrpilišta i izvorišta.

3.7. Gospodarenje otpadom

U svrhu omogućavanja realizacije planiranih gospodarskih i razvojnih projekata izvršene su dopune planiranog sustava gospodarenja otpadom na području Grada Petrinje:

- planirana je sanacija i uređenje postojećeg odlagališta komunalnog otpada "Taborište" u skladu sa zakonskim propisima,
- na lokaciji "Taborište" uz sortirnicu planiran je i smještaj reciklažnog dvorišta,
- preispitana je i ukinuta planirana lokacija kompostane i pretovarne stanice u gospodarskoj zoni "Podrušinovec" u Maloj Gorici.