

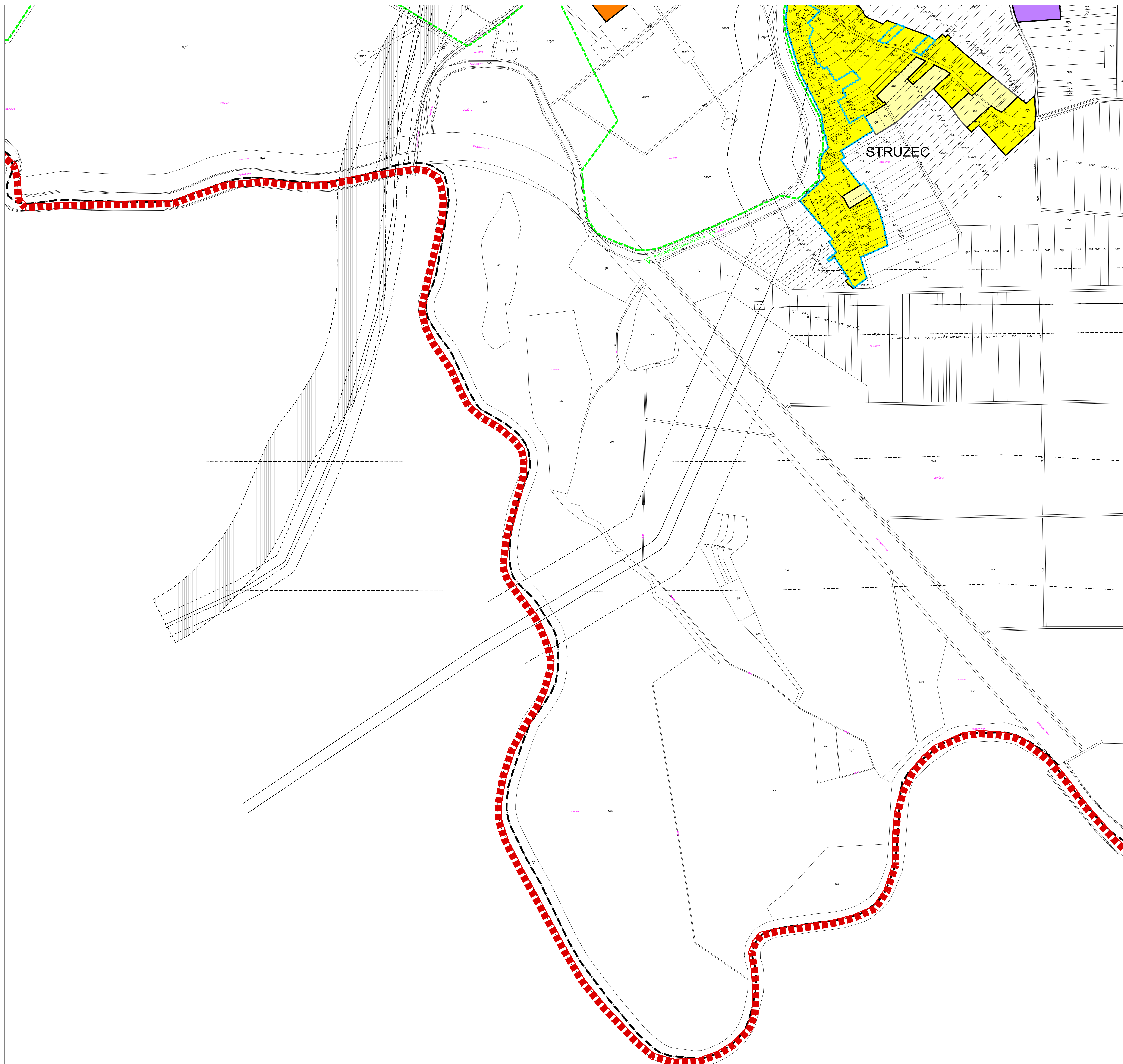
REPUBLIKA HRVATSKA
SISAČKO - MOSLAVAČKA ŽUPANIJA
GRAD POPOVAČA

Stručni izrađivač:

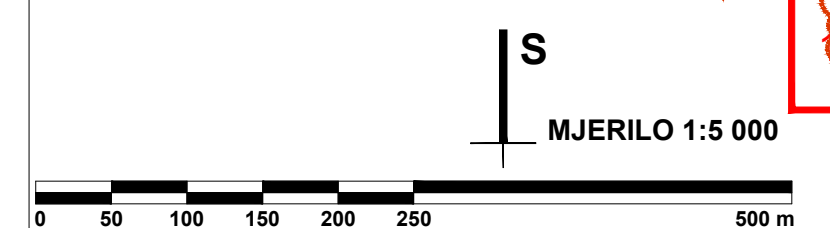
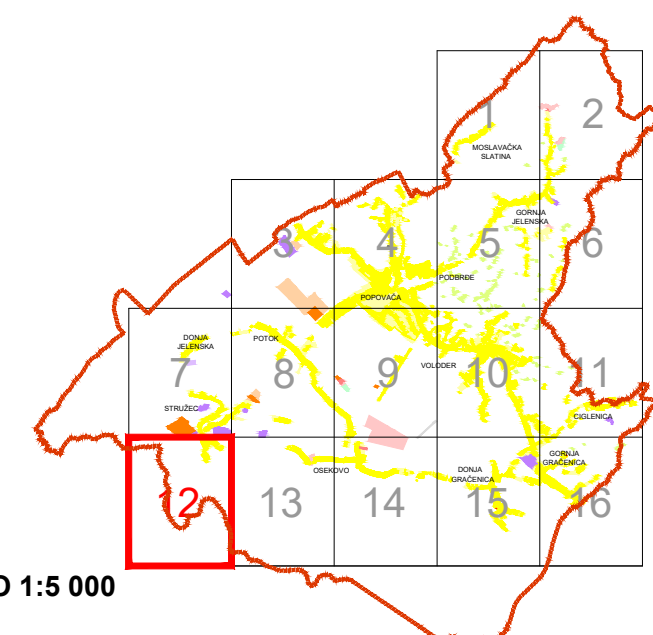
APE
APE d.o.o. za arhitekturu, planiranje i ostale poslovne djelatnosti
Ozajska 61, 10 000 Zagreb | www.ape.hr

VIII. IZMJENE I DOPUNE
PROSTORNOG PLANA UREĐENJA
GRADA POPOVAČE

5. GRAĐEVINSKA PODRUČJA NASELJA
LIST 5.12.



postojeće		planirano		TUMAČ ZNAKOVA	
GRANICE					
[Red dashed line]				GRANICA GRADA POPOVAČE	
[Red solid line]				GRANICA NASELJA	
[Black dashed line]				GRANICA KATASTARSKE OPĆINE	
POVRŠINE ZA RAZVOJ I UREĐENJE					
[Yellow]	[Yellow]			GRAĐEVINSKO PODRUČJE NASELJA	
[Yellow]	[Light yellow]			GRAĐEVINSKO PODRUČJE NASELJA - NEIZGRADENI, NEUREĐENI DIO	
[Light green]	[Light green]			IZDOJENO GRAĐEVINSKO PODRUČJE NASELJA NAMJENE M3	
[Purple]	[Purple]			GOSPODARSKA NAMJENA - PROIZVODNA (I1-PRETEŽITO INDUSTRIJSKA, I2 - PRETEŽITO ZANATSKA)	
[Orange]	[Orange]			GOSPODARSKA NAMJENA - POSLOVNA (K1-PRETEŽITO USLUŽNA, K2-PRETEŽITO TRGOVAČKA, K3-KOMUNALNO SERVISNA)	
[Red]	[Red]			GOSPODARSKA NAMJENA - UGOSTITELJSKO TURISTIČKA (T1-HOTEL, T3 - KAMP, T4 - MOTEL, T5-OSTALO, T7 - PRILAMNI CENTAR)	
[Green]	[Green]			ŠPORTSKO - REKREACIJSKA NAMJENA (R8-OSTALO)	
[Grey]	[Grey]			INFRASTRUKTURNI SISTAVI	
[Grey]	[Grey]			GROBLJE	
OGRANIČENJA U KORIŠTENJU PROSTORA					
[Blue dashed line]				IZGRADNJA PREMA POSEBNIM KONZERVATORSKIM UVJETIMA	
[White]				PROSTORI NA KOJIMA SE TEMELJEM KONZERVATORSKE PODLOGE NE PREDVIĐA IZGRADNJA	
[Red dashed line]	[Blue dashed line]			OBUHVAAT OBEVNE IZRADE PROVEDBENOG PLANA	
[Green dashed line]				GRANICA PARKA PRIRODE "LONJSKO POLJE"	
[Green dashed line]				GRANICA REGIONALNOG PARKA "MOSLAVAČKA GORA"	
[Blue dashed line]				VODOZAŠTITNO PODRUČJE CRPILIŠTA - I. I. III. GRANICA ZAŠTITE	
[Red dashed line]				BRZA DRŽAVNA CESTA (KORIDOR ZA ISTRAŽIVANJE)	
[Grey dashed line]				INFRASTRUKTURNI KORIDOR	



Županija:	SISAČKO-MOSLAVAČKA	Grad:	POPOVAČA
Naziv prostornog plana:	VIII. IZMJENE I DOPUNE PROSTORNOG PLANA UREĐENJA GRADA POPOVAČE		
Naziv kartografskog prikaza:	GRAĐEVINSKA PODRUČJA NASELJA		
Broj kartografskog prikaza:	5.12.	Mjerilo kartografskog prikaza:	1:5000
Odluka o izradi Plana:	Odluka predstavničkog tijela o donošenju plana:		
Službene novine Grada Popovače br. 10/17.	Službene novine Grada Popovače br. 2/18.		
Javna rasprava (datum objave):	Javni uvid održan:		
Sukladno čl. 94.st.3. Zakona o prostornom uređenju (NN 153/13, 65/17) nije proveden postupak javne rasprave			
Pečat tijela odgovornog za provođenje javne rasprave:	M.P.	Odgovorna osoba za provođenje javne rasprave:	IVKA NIKOLIĆ JEŽ, dipl.ing.geod.
Suglasnosti na plan:			
Mišljenje na konačni prijedlog plana JU Zavod za prostorno uređenje Sisačko-moslavačka županija Klasa: 350-02/17-01/09, Urbroj: 2176-117-03-18-07 od 19. travnja 2018. godine.			
Pravna osoba koja je izradila plan:	APE d.o.o. za arhitekturu, planiranje i ostale poslovne djelatnosti Ozajska 61, 10000 Zagreb, tel. 01/3097 572, fax. 01/3011 417		
Pečat pravne osobe koja je izradila plan:	Odgovorna osoba:		
	MIRELA CORDAŠ, dipl.ing.arch.		
Odgovorni voditelj izrade nacrtu prijedloga plana:	NIKŠA BOŽIĆ, dipl.ing.arch.		
Koordinator izrade plana od strane Naručitelja:	IVAN ČARAPAR, ing.grad.		
Stručni tim u izradi plana:	VLATKA ŽUNEC, mag.ing.arch. SANDRA JAKOPEC, dipl.ing.arch. MARIJANA ZLODRE, mag.ing.arch. IVANA PANCIROV, dipl.ing.arch. JULIJKA BJELOBABA, dipl.iur.		
Pečat predstavničkog tijela:	M.P.	Predsjednik predstavničkog tijela:	MICA KESER, predsjednik Gradskog vijeća
Istovjetnost ovog prostornog plana s izvornikom ovjerava:		Pečat nadležnog tijela:	M.P.