




LEGENDA

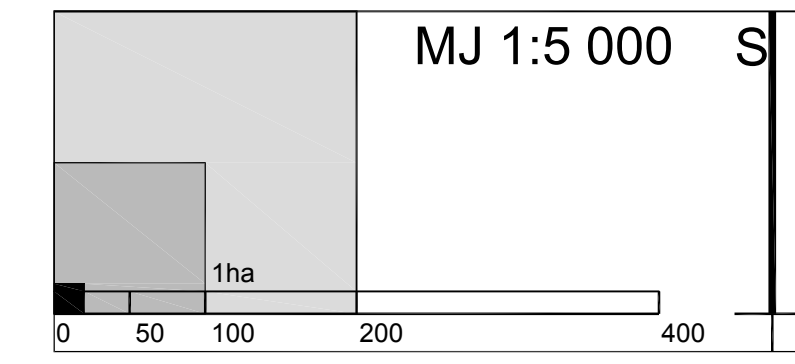
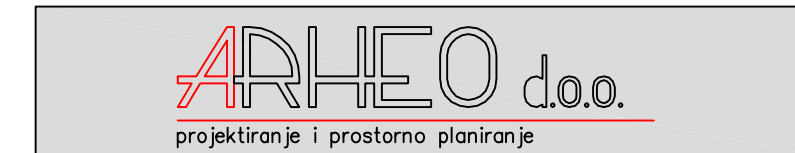
RAZVOJ I UREĐENJE POVRŠINA NASELJA

izgrađeno/neizgrađeno
 GRAĐEVINSKO PODRUČJE NASELJA

RAZVOJ I UREĐENJE POVRŠINA IZVAN NASELJA

izgrađeno/neizgrađeno
 GOSPODARSKA NAMJENA-PROIZVODNA

 GROBLJE



GRAD SISAK

PROSTORNI PLAN UREĐENJA
(pročišćeni elaborat)

4.21. GRAĐEVINSKO PODRUČJE NASELJA
NOVO SELO PALANJEČKO

Županija:	SISAČKO-MOSLAVAČKA		
Grad:	SISAK		
Naziv prostornog plana:	PROSTORNI PLAN UREĐENJA GRADA SISKA (pročišćeni elaborat)		
Naziv kartografskog prikaza:	GRAĐEVINSKO PODRUČJE NASELJA NOVO SELO PALANJEČKO		
Broj kartografskog prikaza	4.21.	Mjerilo kartografskog prikaza	1 : 5000
Odluka o izradi Plana:	Službene novine Sisačko-moslavačke županije br. 6/09	Odluka o donošenju Plana:	Službene novine Sisačko-moslavačke županije br. 6/13
Pečat upravnog tijela:	M.P.	Odgovorna osoba:	Domagoj Vuković, dipl. ing. arh
Pravna osoba koja je izradila plan:	ARHEO d.o.o. Tomislavova 11, Zagreb	Pečat pravne osobe koja je izradila plan:	M.P.
Stručni tim u izradi plana:	Aron Varga, dipl.ing.arh. - ovlaštteni arhitekt Mario Pezelj, dipl.ing.arh. - ovlaštteni arhitekt urbanist Vesna Pezelj, dipl. biolog Damir Batarelo, dipl. tur	Pečat pravne osobe koja je izradila plan:	M.P.
Odgovorni voditelj izrade plana:	Aron Varga, dipl.ing.arh.	Pečat gradskog vijeća:	M.P.
Pečat gradskog vijeća:	M.P.	Istovjetnost prostornog plana s izvornikom ovjerava:	M.P.