


LEGENDA

RAZVOJ I UREĐENJE POVRŠINA NASELJA


izgrađeno/neizgrađeno



GRAĐEVINSKO PODRUČJE NASELJA

RAZVOJ I UREĐENJE POVRŠINA IZVAN NASELJA

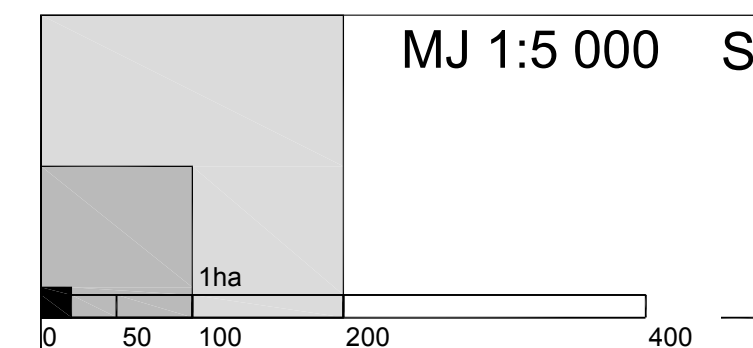
izgrađeno/neizgrađeno



GOSPODARSKA NAMJENA-PROIZVODNA



GROBLJE



GRAD SISAK

**PROSTORNI PLAN UREĐENJA
(pročišćeni elaborat)**

**4.23. GRAĐEVINSKO PODRUČJE NASELJA
PALANJEK**

Županija:	SISAČKO-MOSLAVAČKA	
Grad:	SISAK	
Naziv prostornog plana:	PROSTORNI PLAN UREĐENJA GRADA SISKA (pročišćeni elaborat)	
Naziv kartografskog prikaza:	GRAĐEVINSKO PODRUČJE NASELJA PALANJEK	
Broj kartografskog prikaza	4.23.	Mjerilo kartografskog prikaza
		1 : 5000
Odluka o Izradi Plana:	Odluka o donošenju Plana:	
Službene novine Sisačko-moslavačke županije br. 6/09	Službene novine Sisačko-moslavačke županije br. 6/13	
Pečat upravnog tijela:	Odgovorna osoba:	
M.P.	Domagoj Vuković, dipl. ing. arh	
Pravna osoba koja je izradila plan:	ARHEO d.o.o. Tomislavova 11, Zagreb	
Pečat pravne osobe koja je izradila plan:	Direktor : Aron Varga dipl.Ing.arh.	
M.P.		
Stručni tim u Izradi plana:	Aron Varga, dipl.Ing.arh. - ovlašten arhitekt Mario Pezelj, dipl.Ing.arh. - ovlašten arhitekt urbanist Vera Varga, dipl. biolog Vesna Pezelj, dipl. sociolog Damir Batarelo, dipl. lur	
	Jelena Luketa, dipl.Ing.arh. Ana Staničić, dipl.Ing.arh. Jure Marković, dipl.Ing.arh. Antonio Baković, dipl.Ing.grad. - ovlašten inženjer Patrik Filaković, dipl.Ing.prom.	
Odgovorni voditelj izrade plana:	Aron Varga, dipl.Ing.arh.	
Pečat gradskog vijeća:	Predsjednik gradskog vijeća:	
M.P.	Veljko Novak, v.r.	
Istovjetnost prostornog plana s izvornikom ovjerava:	Pečat nadležnog tijela:	
	M.P.	