







ZONE ZAŠTITE POVIJESNOG NASELJA

-  ZAŠTIĆENI KRAJOLIK - PLANIRANI
-  ZONA ZAŠTITE POVIJESNE MATRICE I STRUKTURE I POJEDINAČNI SPOMENICI
-  ARHEOLOŠKE ZONE
-  KONTAKTNA ZONA
-  ZAŠTITA KROZ PLAN
-  GRANICA OBAVEZE IZRADJE PLANA



Zupanija:	Sisačko - Moslavačka		
Općina:	Hrvatska Dubica		
Naziv prostornog plana:	PROSTORNI PLAN UREĐENJA OPĆINE HRVATSKA DUBICA		
Naziv kartografskog prikaza:	ZONE ZAŠTITE POVIJESNOG NASELJA HRVATSKA DUBICA		
Broj kartografskog prikaza:	3.1.1.1	Mjerilo kartografskog prikaza:	1:10000
Program mjera za unapređenje stanja u prostoru: "Službeni glasnik Sisačko - moslavačke županije" Broj Z/01 od 26.02.2001. g.	Odluka predstavničkog tijela o dodošenju plana:		
Javna rasprava:	06.06.2002.	Javni uvid održan:	27.05.2002. - 27.06.2002.
Pečat tijela odgovornog za provođenje javne rasprave:	Odgovorna osoba za provođenje javne rasprave:		
Suglasnost na plan prema čl. 26b. i 24 Zakona o prostornom uređenju (NN br. 30/94 i 68/98) broj suglasnosti, klasa: UPI-350-01/17 UR.BR. 2176-04-01/11-03-2 datum: 11.04.2003.			
Pravna osoba / tijelo koje je izradilo plan: <b>URBANISTIČKI ZAVOD GRADA ZAGREBA d.o.o. ZAGREB, Britanski trg 12</b>			
Pečat pravne osobe / tijela koje je izradilo plan:	Odgovorna osoba: Luka Šulentić dipl. ing. arh.		
Koordinator plana: Dunja Kos-Pleteš dipl. ing. arh.			
Stužni tim u izradi plana:		5. Boris Moštak ing.grad.	
1. Dunja Kos-Pleteš dipl. ing. arh.		6. Dinka Pavelić dipl.ing.arh.	
2. Nada Bakula dipl. oec., ing. grad.		7. Domagoj Lovas dipl.ing.arh.	
3. Branimir Hrgovan dipl. ing.grad.		8. Mario Pezelj absolvent arh.	
4. Mirjana Visin dipl. ing. arh. - zaštita			
Pečat predstavničkog tijela:	Predsjednik predstavničkog tijela:		