








ZONE ZAŠTITE POVIJESNOG NASELJA

-  OSOBITO VRIJEDAN PREDJEL
- PRIRODNI KRAJOBRAZ
-  OSOBITO VRIJEDAN PREDJEL
- KULTIVIRANI KRAJOBRAZ TOKOM POVIJESTI
-  ZONA ZAŠTITE POVIJESNE MATRICE I STRUKTURE
I POJEDINAČNI SPOMENICI
-  KONTAKTNA ZONA
-  ZAŠTITA KROZ PLAN



Županija: Sisačko - Moslavačka	
Općina: Hrvatska Dubica	
Naziv prostornog plana: PROSTORNI PLAN UREĐENJA OPĆINE HRVATSKA DUBICA	
Naziv kartografskog prikaza: ZONE ZAŠTITE POVIJESNOG NASELJA CEROVLJANI GORNJI	
Broj kartografskog prikaza: 3.1.1.4	Mjerilo kartografskog prikaza: 1:10000
Program mjera za unapređenje stanja u prostoru: "Službeni glasnik Sisačko - moslavačke županije" Broj 2/01 od 26.02.2001. g.	Odluka predstavničkog tijela o dodošenju plana:
Javna rasprava: 06.06.2002.	Javni uvid održan: 27.05.2002. - 27.06.2002.
Pečat tijela odgovornog za provođenje javne rasprave:	Odgovorna osoba za provođenje javne rasprave:
Suglasnost na plan prema čl. 26b. i 24 Zakona o prostornom uređenju (NN br. 30/94 i 68/98) broj suglasnosti, klasa: UP/I-350-01/17 UR.BR. 2176-04-01/11-03-2 datum: 11.04.2003.	
Pravna osoba / tijelo koje je izradilo plan: URBANISTIČKI ZAVOD GRADA ZAGREBA d.o.o. ZAGREB, Britanski trg 12	
Pečat pravne osobe / tijela koje je izradilo plan:	Odgovorna osoba: Luka Šulentić dipl. ing. arh.
Kordinator plana: Dunja Kos-Pleteš dipl. ing. arh.	
Stručni tim u izradi plana: 1. Dunja Kos-Pleteš dipl. ing. arh. 2. Nada Bakula dipl. oecc., ing. građ. 3. Branimir Hrgovan dipl. ing. građ. 4. Mirjana Visin dipl. ing. arh - zaštita	5. Boris Moštak ing. građ. 6. Dinka Pavelić dipl. ing. arh. 7. Domagoj Lovas dipl. ing. arh. 8. Mario Pezelj apsolvant arh.
Pečat predstavničkog tijela:	Predsjednik predstavničkog tijela: