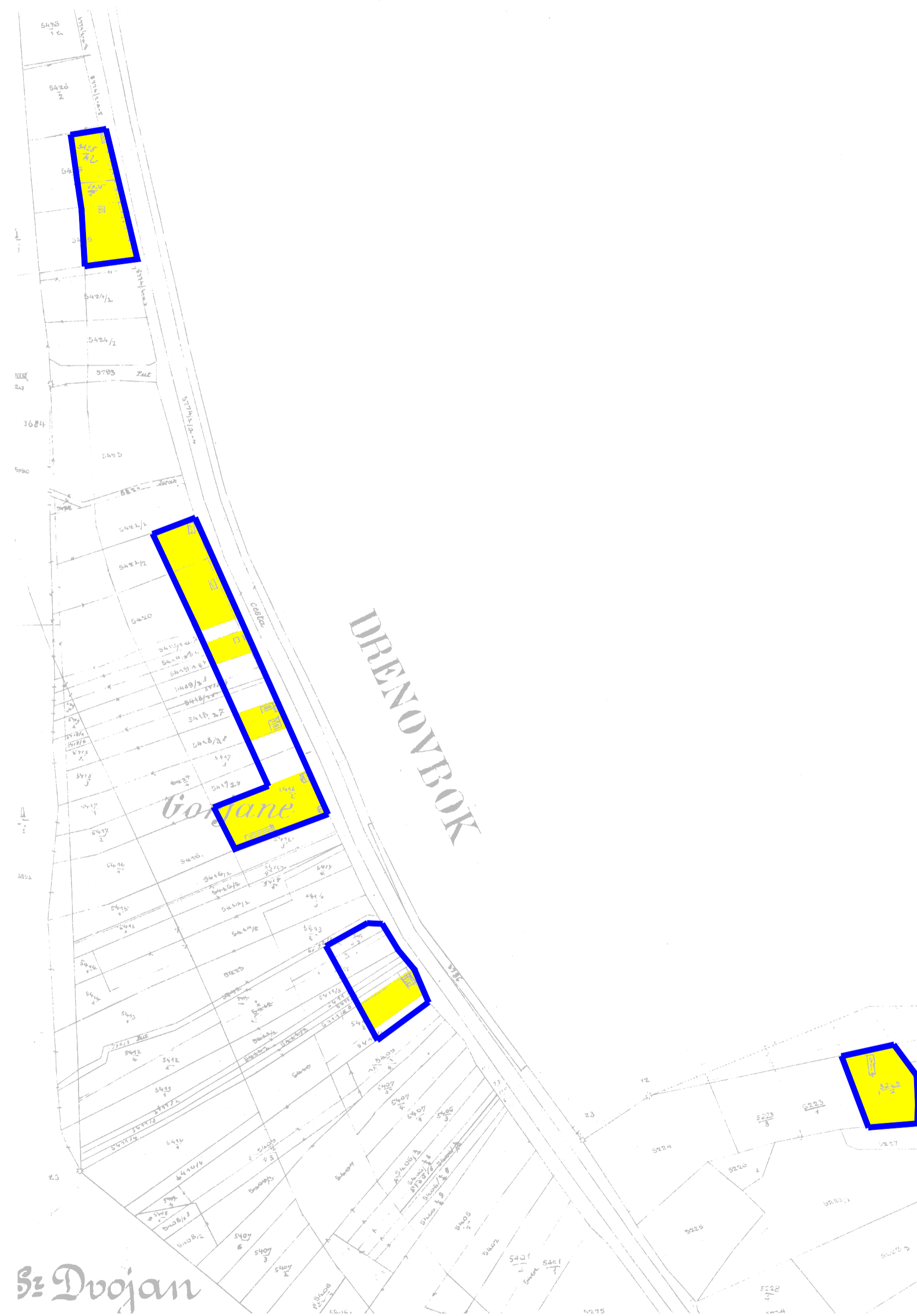
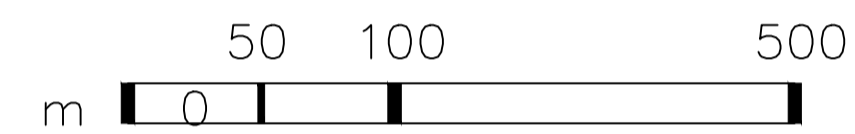



4.1.b HRVATSKA DUBICA

-  GRANICA GRAĐEVINSKOG PODRUČJA
-  IZGRAĐENI DIO GRAĐEVINSKOG PODRUČJA NASELJA
-  NEIZGRAĐENI DIO GRAĐEVINSKOG PODRUČJA NASELJA



| | |
|---|--|
| Županija: Sisačko – Moslavačka | |
| Općina: Hrvatska Dubica | |
| Naziv prostornog plana: PROSTORNI PLAN UREĐENJA OPĆINE HRVATSKA DUBICA | |
| Naziv kartografskog prikaza: GRANICE GRAĐEVINSKIH PODRUČJA HRVATSKA DUBICA | |
| Broj kartografskog prikaza: 4.1.b | Mjerilo kartografskog prikaza: 1: 5000 |
| Program mjera za unapređenje stanja u području predstavničkog tijela o dodošenju plana: "Službeni glasnik Sisačko – moslavačke županije" Broj 2/01 od 26.02.2001. g. | |
| Javna rasprava: 06.06.2002. | Javni uvid održan: 27.05.2002. – 27.06.2002. |
| Pečat tijela odgovornog za provođenje javne rasprave: | Odgovorna osoba za provođenje javne rasprave: |
| Suglasnost na plan prema čl. 26b. i 24 Zakona o prostornom uređenju (NN br. 30/94 i 68/98) broj suglasnosti, klasifikacija: /I-350-01/02-01/17, UR.BR. 2176-01/11-003-023. | |
| Pravna osoba / tijelo koje je izradilo plan: URBANISTIČKI ZAVOD GRADA ZAGREBA d.o.o. ZAGREB, Britanski trg 12 | |
| Pečat pravne osobe / tijela koje je izradilo plan: | Odgovorna osoba: Luka Šulentić dipl. ing. arh. |
| Koordinator plana: Dunja Kos-Pleteš dipl. ing. arh. | |
| Stručni tim u izradi plana: 1. Dunja Kos-Pleteš dipl. ing. arh. 2. Nada Bakula dipl. oec., ing. građ. 3. Branimir Hrgovan dipl. ing. građ. | 4. Boris Moštak ing. građ. 5. Dinka Pavelić dipl. ing. arh. 6. Domagoj Lovas dipl. ing. arh. 7. Mario Pezelj apsolvent arh. |
| Pečat predstavničkog tijela: | Predsjednik predstavničkog tijela: |