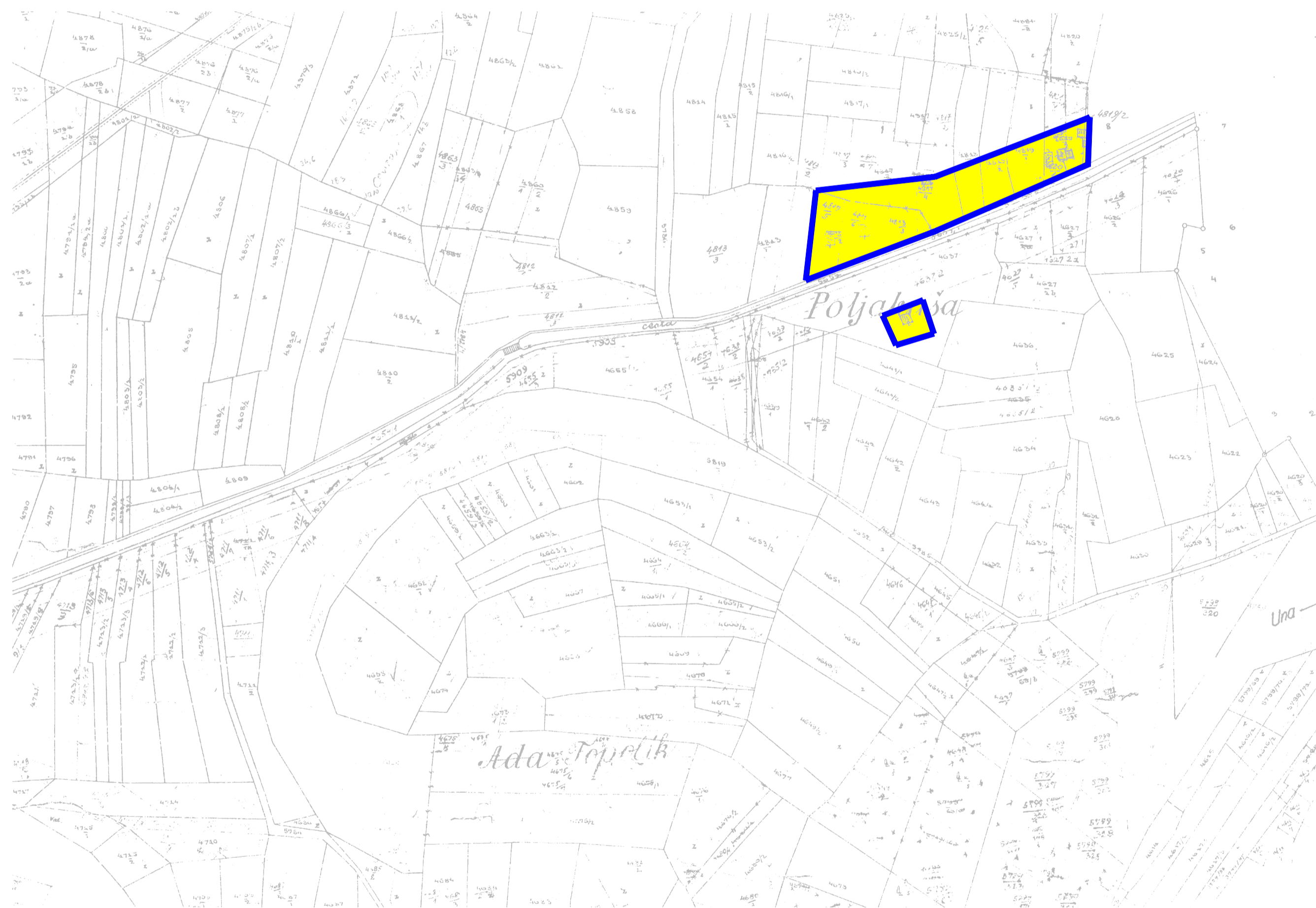
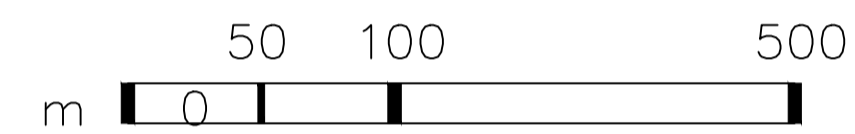



4.1.d HRVATSKA DUBICA

-  GRANICA GRAĐEVINSKOG PODRUČJA
-  IZGRAĐENI DIO GRAĐEVINSKOG PODRUČJA NASELJA
-  NEIZGRAĐENI DIO GRAĐEVINSKOG PODRUČJA NASELJA



Županija: Sisačko – Moslavačka	
Općina: Hrvatska Dubica	
Naziv prostornog plana: PROSTORNI PLAN UREĐENJA OPĆINE HRVATSKA DUBICA	
Naziv kartografskog prikaza: GRANICE GRAĐEVINSKIH PODRUČJA HRVATSKA DUBICA	
Broj kartografskog prikaza: 4.1.d	Mjerilo kartografskog prikaza: 1: 5000
Program mjera za unapređenje stanja u prostornom uređenju: Odluka predstavničkog tijela o dodošenju plana: "Službeni glasnik Sisačko – moslavačke županije" Broj 2/01 od 26.02.2001. g.	
Javna rasprava: 06.06.2002.	Javni uvid održan: 07.05.2002. – 27.06.2002.
Pečat tijela odgovornog za provođenje javne rasprave:	Odgovorna osoba za provođenje javne rasprave:
Suglasnost na plan prema čl. 26b. i 24 Zakona o prostornom uređenju (NN br. 30/94 i 68/98) broj suglasnosti, kladar/1-350-01/02-01/17, UR.BR. 2176-01/11-003-03.	
Pravna osoba / tijelo koje je izradilo plan: URBANISTIČKI ZAVOD GRADA ZAGREBA d.o.o. ZAGREB, Britanski trg 12	
Pečat pravne osobe / tijela koje je izradilo plan: Odgovorna osoba: Luka Šulentić dipl. ing. arh.	
Kordinator plana: Dunja Kos-Pleteš dipl. ing. arh.	
Stručni tim u izradi plana: 1. Dunja Kos-Pleteš dipl. ing. arh. 2. Nada Bakula dipl. oec., ing. građ. 3. Branimir Hrgovan dipl. ing. građ.	4. Boris Moštak ing. građ. 5. Dinka Pavelić dipl. ing. arh. 6. Domagoj Lovas dipl. ing. arh. 7. Mario Pezelj apsolvent arh.
Pečat predstavničkog tijela:	Predsjednik predstavničkog tijela: