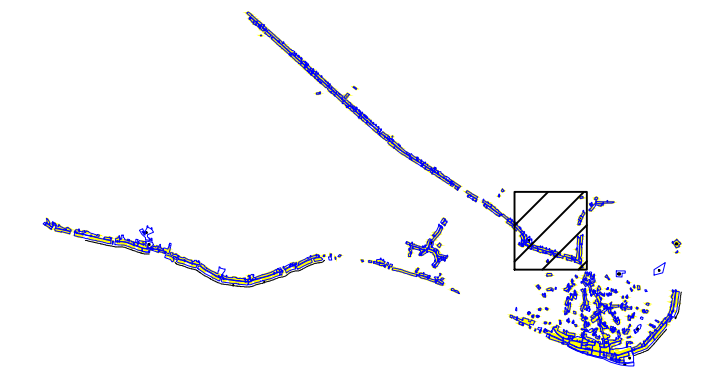
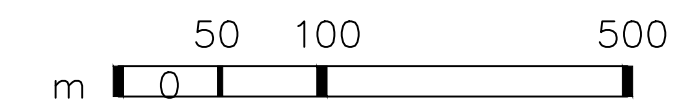



4.3 DONJI CEROVLJANI

- GRANICA GRAĐEVINSKOG PODRUČJA
- IZGRAĐENI DIO GRAĐEVINSKOG PODRUČJA NASELJA
- NEIZGRAĐENI DIO GRAĐEVINSKOG PODRUČJA NASELJA
- RZ RADNA ZONA
- T UGOSTITELJSTVO I TURIZAM
- R ŠPORT I REKREACIJA
- G GROBLJE
- KORIDOR REGIONALNE INFRASTRUKTURE – VODOVI ELEKTRE
- KORIDOR DRŽAVNE CESTE



Županija: Sisačko – Moslavačka	
Općina: Hrvatska Dubica	
Naziv prostornog plana: PROSTORNI PLAN UREĐENJA OPĆINE HRVATSKA DUBICA	
Naziv kartografskog prikaza: GRANICE GRAĐEVINSKIH PODRUČJA DONJI CEROVLJANI	
Broj kartografskog prikaza: 4.3	Mjerilo kartografskog prikaza: 1:5000
Program mjera za unapređenje stanja u području predstavnčkog tijela o dodošenju plana: "Službeni glasnik Sisačko – moslavačke županije" Broj 2/01 od 26.02.2001. g.	
Javna rasprava: 06.06.2002.	Javni uvid održan: 07.05.2002. – 27.06.2002.
Pečat tijela odgovornog za provođenje javne rasprave:	Odgovorna osoba za provođenje javne rasprave:
Suglasnost na plan prema čl. 26b. i 24 Zakona o prostornom uređenju (NN br. 30/94 i 68/98) broj suglasnosti, klasifikacija: B/1-350-01/02-01/17, UR.BR. 2176-02 od 07.11.00.3203.	
Pravna osoba / tijelo koje je izradilo plan: URBANISTIČKI ZAVOD GRADA ZAGREBA d.o.o. ZAGREB, Britanski trg 12	
Pečat pravne osobe / tijela koje je izradilo plan: Odgovorna osoba: Luka Šulentić dipl. ing. arh.	
Koordinator plana: Dunja Kos-Pleteš dipl. ing. arh.	
Stručni tim u izradi plana: 1. Dunja Kos-Pleteš dipl. ing. arh. 4. Boris Moštak ing. grad. 2. Nada Bakula dipl. oec., ing. grad. 5. Dinka Pavelić dipl. ing. arh. 3. Branimir Hrgovan dipl. ing. grad. 6. Damagoj Lovas dipl. ing. arh. 7. Mario Pezelj apsolv. arh.	
Pečat predstavnčkog tijela: Predsjednik predstavnčkog tijela:	