



IZRAĐIVAČ: JU ZAVOD ZA PROSTORNO UREĐENJE SISAČKO - MOSLAVAČKE ŽUPANIJE



NARUČITELJ: OPĆINA LEKENIK

III. IZMJENE I DOPUNE PPUO LEKENIK

KNJIGA I

TEKSTUALNI DIO PLANA

ODREDBE ZA PROVEDBU I OBRAZLOŽENJE



"SLUŽBENI VJESNIK " BR. 29/19.
od 21.svibnja 2019.g.

KNJIGA I

III. IZMJENE I DOPUNE PROSTORNOG PLANA UREĐENJA OPĆINE LEKENIK

TEKSTUALNI DIO PLANA ODREDBE ZA PROVEDBU I OBRAZLOŽENJE

Nositelj izrade: OPĆINA LEKENIK

Općinski načelnik: Ivica Perović, ing.prom.

Stručni izrađivač:

JU ZAVOD ZA PROSTORNO UREĐENJE

SISAČKO - MOSLAVAČKE ŽUPANIJE

v.d. ravnateljica: Margita Malnar

Odgovorni voditelj izrade Plana:

Valentina Šerbec dipl.ing.arh.,

ovlaštena arhitektica urbanistica

Stručni tim Zavoda: Valentina Šerbec, dipl.ing.arh.

Margita Malnar, dipl.ing.arh.

Darko Bohatka, dipl.ing. agr.

Ivan Talijan, dipl.ing.prom.

Goran Šalić, mag.geog.

Valentina Sučić, mag.ing.traff.

Stručna suradnja: Branka Šimanović, dipl.iur.

III. IZMJENE I DOPUNE PROSTORNOG PLANA UREĐENJA OPĆINE LEKENIK

SADRŽAJ ELABORATA

KNJIGA I

OPĆI PRILOZI

ODREDBE ZA PROVEDBU

OBRAZLOŽENJE

KNJIGA II

GRAFIČKI DIO PLANA:

KARTOGRAFSKI PRIKAZI U MJERILU 1: 25 000

1. KORIŠTENJE I NAMJENA POVRŠINA
2. INFRASTRUKTURNI SUSTAVI
3. UVJETI KORIŠTENJA, UREĐENJA I ZAŠTITE PROSTORA
- 3A. UVJETI KORIŠTENJA, UREĐENJA I ZAŠTITE PROSTORA - PRIKAZ EKOLOŠKE MREŽE

KARTOGRAFSKI PRIKAZI U MJERILU 1: 5 000

4. GRAĐEVINSKA PODRUČJA NASELJA

- | | |
|------------------------------------|----------------------|
| 4.1. GRAĐEVINSKO PODRUČJE NASELJA | BREŽANE LEKENIČKE |
| 4.2. GRAĐEVINSKO PODRUČJE NASELJA | BRKIŠEVINA I ŠIŠINEC |
| 4.3. GRAĐEVINSKO PODRUČJE NASELJA | CERJE LETOVANIČKO |
| 4.4. GRAĐEVINSKO PODRUČJE NASELJA | DONJI VUKOJEVAC |
| 4.5. GRAĐEVINSKO PODRUČJE NASELJA | DUŽICA |
| 4.6. GRAĐEVINSKO PODRUČJE NASELJA | GORNJI VUKOJEVAC |
| 4.7. GRAĐEVINSKO PODRUČJE NASELJA | LEKENIK |
| 4.8. GRAĐEVINSKO PODRUČJE NASELJA | LETOVANIĆ |
| 4.9. GRAĐEVINSKO PODRUČJE NASELJA | PALANJEK POKUPSKI |
| 4.10. GRAĐEVINSKO PODRUČJE NASELJA | PETROVEC |
| 4.11. GRAĐEVINSKO PODRUČJE NASELJA | PEŠĆENICA |
| 4.12. GRAĐEVINSKO PODRUČJE NASELJA | POKUPSKO VRATEČKO |

- 4.13. GRAĐEVINSKO PODRUČJE NASELJA POLJANA LEKENIČKA
- 4.14. GRAĐEVINSKO PODRUČJE NASELJA STARI BROD
- 4.15. GRAĐEVINSKO PODRUČJE NASELJA STARI FARKAŠIĆ
- 4.16. GRAĐEVINSKO PODRUČJE NASELJA VRH LETOVANIČKI
- 4.17. GRAĐEVINSKO PODRUČJE NASELJA ŽAŽINA

OPĆINA LEKENIK	
Naziv prostornog plana: III. IZMJENE I DOPUNE PROSTORNOG PLANA UREĐENJA OPĆINE LEKENIK	
Odluka o izradi III. Izmjena i dopuna PPUO Lekenik „Službeni vjesnik“ br.07/17.	Odluka o donošenju III. Izmjena i dopuna Odluke o donošenju PPUO Lekenik „Službeni vjesnik“ br. 29/19.
Javna rasprava: „Večernji list“ od 5.3.2019.g.	Javni uvid održan od 13.3.2019.g do 22.3.2019.g.
Pečat tijela odgovornog za provođenje javne rasprave: M.P.	Odgovorna osoba za provođenje javne rasprave: Općinski načelnik: Ivica Perović, ing.prom.
Pravna osoba/tijelo koje je izradilo Plan: JU ZAVOD ZA PROSTORNO UREĐENJE SISAČKO-MOSLAVAČKE ŽUPANIJE	
Pečat pravne osobe/tijela koje je izradilo Plan: M.P.	Odgovorna osoba: v.d.ravnatelja: Margita Malnar
Odgovorni voditelj izrade III. Izmjena i dopuna Prostornog plana uređenja Općine Lekenik: Valentina Šerbec, dipl. ing.arh., ovlaštena arhitektica urbanistica	
Stručni tim u izradi plana: 1. Margita Malnar, dipl.ing.arh. 2. Valentina Šerbec, dipl.ing.arh. 3. Darko Bohatka, dipl.ing.agr. 4. Ivan Talijan, dipl.ing.prom. 5. Goran Šalić, mag.geog. 6. Valentina Sučić, mag.ing.traff. Stručna suradnja: Branka Šimanović, dipl.iur.	
Pečat Općinskog vijeća: M.P.	Predsjednik Općinskog vijeća: Stjepan Kušan
Istovjetnost Plana s izvornikom ovjerava: 	Pečat nadležnog tijela: M.P.

III. IZMJENE I DOPUNE PROSTORNOG PLANA UREĐENJA OPĆINE LEKENIK

KNJIGA I

TEKSTUALNI DIO PLANA ODREDBE ZA PROVEDBU I OBRAZLOŽENJE

SADRŽAJ ELABORATA

OPĆI PRILOZI

ODREDBE ZA PROVEDBU

OBRAZLOŽENJE

OPĆI PRILOZI

- Rješenje za izdavanje suglasnosti Zavodu za prostorno uređenje Sisačko-moslavačke županije za obavljanje stručnih poslova izrade nacrtu prijedloga svih prostornih planova i nacrtu izvješća o stanju u prostoru svih razina
- izvadak iz registra NKD
- Rješenje tvrtke JU Zavod za prostorno uređenje Sisačko-moslavačke županije o imenovanju odgovornog voditelja izrade III. Izmjena i dopuna PPUO Lekenik.



REPUBLIKA HRVATSKA

MINISTARSTVO GRADITELJSTVA
I PROSTORNOGA UREĐENJA
10000 Zagreb, Ulica Republike Austrije 20
Tel: 01/3782 444 Fax: 01/3772822

Uprava za prostorno uređenje, pravne poslove i programe Europske unije

Klasa: UP/I-350-02/17-07/66
Urbroj: 531-05-17-4
Zagreb, 21. prosinca 2017.

JAVNA USTANOVA
ZAVOD ZA PROSTORNO UREĐENJE
SISAČKO-MOSLAVAČKE ŽUPANIJE

PRIL. I: 28.12.2017.

ORG. JED. 370-11/17-01/04

ORG. JED.	PRIL.	VRIJ.
2176-17-03-17	-17	-3

Ministarstvo graditeljstva i prostornoga uređenja, povodom zahtjeva Zavoda za prostorno uređenje Sisačko-moslavačke županije iz Siska, Trg bana Josipa Jelačića 6, zastupane po v.d. ravnateljici Margiti Malnar, dipl.ing.arh., za izdavanje suglasnosti za obavljanje stručnih poslova prostornog uređenja, na temelju članka 9. Zakona o poslovima i djelatnostima prostornog uređenja i gradnje („Narodne novine“, br. 78/15.), donosi

RJEŠENJE

- I. **Zavodu za prostorno uređenje Sisačko-moslavačke županije iz Siska, Trg bana Josipa Jelačića 6, daje se suglasnost za obavljanje stručnih poslova izrade nacrtu prijedloga svih prostornih planova i nacrtu izvješća o stanju u prostoru svih razina te obavljanje poslova u vezi s pripremom i donošenjem svih prostornih planova i izvješća o stanju u prostoru svih razina iz članka 2. stavka 1. točke 1. Pravilnika o izdavanju suglasnosti za obavljanje stručnih poslova prostornog uređenja („Narodne novine“ br. 136/15.).**
- II. Pravna osoba iz točke I. izreke ovog rješenja dužna je jednom godišnje u mjesecu u kojem je izdana suglasnost dostaviti Ministarstvu dokumentaciju kojom se dokazuje da nisu prestali postojati uvjeti za obavljanje stručnih poslova prostornog uređenja.
- III. Suglasnost iz točke I. izreke ovoga rješenja ukinuti će se rješenjem ako pravna osoba prestane ispunjavati uvjete propisane za izdavanje suglasnosti, uvjete koji moraju biti ispunjeni prilikom izrade prostornih planova ili ako stručne poslove prostornog uređenja obavlja protivno Zakonu o poslovima i djelatnostima prostornog uređenja i gradnje, propisima donesenim na temelju tog Zakona ili protivno propisima kojima se uređuje područje prostornog uređenja.

Obrazloženje

Zavod za prostorno uređenje Sisačko-moslavačke županije iz Siska, Trg bana Josipa Jelačića 6, podnio je ovom Ministarstvu zahtjev za izdavanje suglasnosti za obavljanje svih stručnih poslova prostornog uređenja.

Podnositelj zahtjeva je uz zahtjev i tijekom postupka priložio sve dokaze propisane odredbom članka 4. Pravilnika o izdavanju suglasnosti za obavljanje stručnih poslova prostornog uređenja:

1. fotokopiju rješenja o upisu u sudski registar kao dokaz da je Zavod za prostorno uređenje Sisačko-moslavačke županije iz Siska, registriran za obavljanje stručnih poslova prostornog uređenja te

2. dokaze da ima zaposlene ovlaštene arhitekture urbaniste :
 - Margita Malnar, dipl.ing.arh., ovlaštena arhitektica urbanistica, br.ovl. A-U 454
 - i Valentina Šerbec, dipl.ing.arh., ovlaštena arhitektica urbanistica, br.ovl. A-U 453
 Za svakog od navedenih ovlaštenih arhitekata urbanista priloženo je :
 - a) rješenje o upisu u Imenik ovlaštenih arhitekata urbanista i
 - b) izvornik potvrde o podacima evidentiranim u matičnoj evidenciji Hrvatskog zavoda za mirovinsko osiguranje ne starije od 30 dana te
3. dokaze da u izradi nacrtu prostornog plana može osigurati sudjelovanje najmanje 3 stručnjaka različitih struka iz članka 15. stavka 1. Zakona o poslovima i djelatnostima prostornog uređenja i gradnje :
 - Ivan Talijan, dipl.ing., ovlaštenu inženjer cestovnog prometa br.ovl. 97,
 - Goran Šalić, mag.geog. i
 - Darko Bohatka, dipl.ing.polj. (poljoprivredno-ekonomski odsjek)
 i to za svakog stručnjaka :
 - a) fotokopiju rješenja o upisu u imenik ovlaštenih inženjera određene struke, odnosno fotokopiju diplome za stručnjaka koji se ne upisuje u imenik ovlaštenih inženjera,
 - b) izvornik potvrde o podacima evidentiranim u matičnoj evidenciji Hrvatskog zavoda za mirovinsko osiguranje ne starije od 30 dana i
 - c) dokaz o dvije godine radnog iskustva na poslovima prostornog uređenja (fotokopije sastavnica prostornih planova u čijoj je izradi stručnjak sudjelovao).

Uvidom u navedenu dokumentaciju utvrđeno je da podnositelj zahtjeva ispunjava sve uvjete za izdavanje zatražene suglasnosti.

Slijedom izloženog, a sukladno odredbi članka 96. stavak 1. Zakona o općem upravnom postupku („Narodne novine“, br. 47/09.), riješeno je kao u točki I. izreke ovog rješenja.

Sukladno odredbi članka 10. stavak 2. Zakona o poslovima i djelatnostima prostornog uređenja i gradnje, riješeno je kao u točki II. izreke ovoga rješenja.

Sukladno odredbi članka 10. stavak 1. istog Zakona, riješeno je kao u točki III. izreke ovog rješenja.

Upravna pristojba u iznosu od 35,00 kn po Tar.br. 1. i 2. Tarife upravnih pristojbi Uredbe o tarifi upravnih pristojbi („Narodne novine“, broj 8/17) uplaćena je na račun državnog proračuna.

UPUTA O PRAVNOM LIJEKU:

Ovo je rješenje izvršno u upravnom postupku i protiv njega se ne može izjaviti žalba, ali se može pokrenuti upravni spor pred Upravnim sudom u Zagrebu. Upravni spor pokreće se tužbom koja se podnosi u roku od 30 dana od dana dostave ovog rješenja. Tužba se navedenom Upravnom sudu predaje neposredno u pisanom obliku ili usmeno na zapisnik, ili se šalje poštom, odnosno dostavlja elektronički.



Dostaviti:

1. Zavod za prostorno uređenje Sisačko-moslavačke županije, 44 000 Sisak, Trg bana Josipa Jelačića 6 n/p Margita Malnar, v.d. ravnateljica
2. Evidencija suglasnosti, ovdje
3. Spis, ovdje



REPUBLIKA HRVATSKA
DRŽAVNI ZAVOD ZA STATISTIKU
10000 ZAGREB, Illica 3, p.p. 671, telefon: 01/480 61 11
teleks: 21130 DZSTAT RH, telefaks: 01/481 76 66

KLASA: 951-03/08-01/1
URBROJ: 555-08-03-08-2
ZAGREB, 10. ožujak 2008

Na temelju članka 5. stavka 1. i 2. i članka 7. stavka 1. Zakona o Nacionalnoj klasifikaciji djelatnosti (Narodne novine, broj 98/04) dostavlja se

O B A V I J E S T
O RAZVRSTAVANJU POSLOVNOG SUBJEKTA PREMA NKD-u 2007.

Naziv / tvrtka

Zavod za prostorno uređenje Sisačko-moslavačke županije

Sjedište i adresa

**Trg bana Josipa Jelačića 6
44000 Sisak**

Pravno ustrojbeni oblik

Ustanova

Brojčana oznaka:

30

Djelatnost

Arhitektonske djelatnosti

Brojčana oznaka razreda

7111

NKD 2002

74200

Matični broj poslovnog subjekta

2349264


Obrazloženje

Na temelju prijave prijedlog je prihvaćen i izvršeno je razvrstavanje u razred djelatnosti kao gore

Ova se obavijest dostavlja poslovnom subjektu u dva primjerka, jedan primjerak zadržava poslovni subjekt, a drugi prilaže prilikom otvaranja žiro računa ili promjena vezanih uz žiro račun

Ukoliko poslovni subjekt smatra da je nepropisno razvrstan, ima pravo u roku 15 dana od dana primitka ove obavijesti podnijeti ovom zavodu zahtjev za ponovno razvrstavanje s potrebnom dokumentacijom

v. d. RAVNATELJA


Darko Jukić



**JAVNA USTANOVA
ZAVOD ZA PROSTORNO UREĐENJE
SISAČKO-MOSLAVAČKE ŽUPANIJE
Trg bana J. Jelačića 6, 44 000 Sisak
tel. 044/ 521-008 fax. 044/ 523-223**

Klasa: 350-11/17-01/02
Urbroj: 2176-117-01-17-2
Sisak, 31.05.2017.

Na temelju članka 82. Zakona o prostornom uređenju i gradnji („Narodne novine“, broj 153/13.) i članka 10. Pravilnika o plaćama, naknadama plaća i drugim materijalnim pravima zaposlenika od 29.11.2012. godine (Klasa: 023-01/09-01/30, Urbroj: 2176-120-12-6; pročišćeni tekst) i njegovih izmjena i dopuna od 30.04.2014. godine (Klasa: 023-01/14-01/40, Urbroj: 2176-117-14-7), od 01.12.2014. godine (Klasa: 023-01/14-01/42, Urbroj: 2176-117-14-3) i od 14.07.2015. godine (Klasa: 023-01/15-01/48, Urbroj: 2176-117-15-03), ravnateljica donosi

**RJEŠENJE
O IMENOVANJU ODGOVORNE VODITELJICE
IZRADE ELABORATA
III. IZMJENA I DOPUNA PROSTORNOG PLANA UREĐENJA OPĆINE LEKENIK**

I.

Valentina Šerbec, dipl. ing. arh., viši savjetnik – savjetnik – prostorni planer u odsjeku za prostorno uređenje JU Zavoda za prostorno uređenje Sisačko-moslavačke županije, imenuje se za odgovornu voditeljicu izrade elaborata III. Izmjena i dopuna Prostornog plana uređenja Općine Lekenik.

II.

Uvidom u službenu evidenciju koju vodi Hrvatska komora arhitekata i inženjera u graditeljstvu, Valentina Šerbec, dipl.ing.arh., upisana u Imenik ovlaštenih arhitekata - urbanista, a pod rednim brojem A-U 453 ima pravo na uporabu strukovnog naziva „ovlaštena arhitektica – urbanistica“ s danom upisa 25.04.2016. godine, izdanog od strane Hrvatske komore arhitekata.

III.

Prava i obveze odgovorne voditeljice utvrđena su Zakonom o prostornom uređenju i Pravilnikom o plaćama, naknadama plaća i drugim materijalnim pravima zaposlenika te ostalim općim aktima Zavoda.

IV.

Poslovi i zadaci odgovorne voditeljice, po ovom Rješenju, traju do objave o donošenju elaborata iz točke I. u službenom glasilu nositelja izrade elaborata iz točke I.

Odgovorna voditeljica ima pravo na povećanje koeficijenta složenosti poslova na svom radnom mjestu, za 0,1, a za vrijeme izrade elaborata iz točke I. ovog rješenja odnosno od dana donošenja rješenja do dana objave o donošenju elaborata iz točke I. u službenom glasilu nositelja izrade elaborata.

V.

Odgovorna voditeljica u obvezi je planirati i i angažirati stručnjake odgovarajuće struke za sve propisane dijelove elaborata iz točke I., a sve sukladno posebnim propisima i uz suglasnost ravnatelja.

Odgovorna voditeljica odgovorna je za organizaciju i koordinaciju svih pratećih aktivnosti pri izradi elaborata iz točke I., u okviru cjelovitog sustava Zavoda, a uz suglasnost ravnateljice.

Odgovorna voditeljica odgovorne je za sve aktivnosti u smislu planiranja i osiguranja svih financijskih i materijalnih rashoda vezano za izradu elaborata iz točke I.

VI.

Ukoliko odgovorna voditeljica iz točke I. ovog Rješenja postupi protivno odredbama iz provedbenih općih propisa Zavoda, ravnateljica će imenovati novog odgovornog voditelja/icu za poslove navedene u točki I. ovog Rješenja.

VII.

Ovo Rješenje o imenovanju odgovorne voditeljice, vrijedi od dana imenovanja do dana objave o donošenju elaborata iz točke I. u službenom glasilu nositelja izrade elaborata.

UPUTA O PRAVNOM LIJEKU:

Na predmetno Rješenje, imenovana ima pravo žalbe.

Žalba se podnosi ravnateljici Zavoda, u roku od 8 dana od dana primitka Rješenja, a u skladu sa općim aktima Zavoda.

Dostaviti: - Imenovana
- Općina Lekenik
- Računovodstvo
- Arhiva



RAVNATELJICA

Vesna Stajčić

ODREDBE ZA PROVEDBU

II. ODREDBE ZA PROVEDBU

Članak 5.

U „Odredbama za provođenje“ mijenjaju se sljedeće riječi u rodu, broju i padežu:

- izraz „odredbe za provođenje“ zamjenjuje se izrazom „odredbe za provedbu“
- izraz „građevinska čestica“ zamjenjuje se izrazom „građevna čestica“
- izraz „građevinska parcela“ zamjenjuje se izrazom „građevna čestica“
- izraz „Zakon o prostornom uređenju i gradnji“ zamjenjuje se izrazom „Zakon o prostornom uređenju“.

Članak 6.

U točki 2., stavak 1. mijenja se i glasi:

„(1) Ovim prostornim planom uređenja su na području Općine Lekenik određene sljedeće namjene površina:

a) Površine za razvoj i uređenje građevinskih područja naselja:

- izgrađeni i neizgrađeni dijelovi građevinskog područja naselja, te neuređeni i neizgrađeni dio građevinskog područja naselja

b) površine za razvoj i uređenje izdvojenog građevinskog područje izvan naselja bez stanovanja:

- gospodarska namjena bez stanovanja-proizvodna-pretežito industrijska: I1
- gospodarska namjena bez stanovanja-pretežito poslovna: K
- ugostiteljsko turistička namjena: ostalo-T5
- gospodarska namjena bez stanovanja-uzgajališta ribnjaci: H
- sport i rekreacija: općenito-R, ribolov-R_R, kupalište-R_{KUP}

c) površine za razvoj i uređenje prostora izvan naselja:

- poljoprivredne površine-osobito vrijedno obradivo tlo: P1
- poljoprivredne površine-vrijedno obradivo tlo: P2
- šuma gospodarske namjene: Š1
- ostale poljoprivredne i šumske površine: PŠ
- vodne površine
- površine za eksploataciju mineralnih sirovina: E3
- postojeće površine i koridori, te površine i koridori u istraživanju prometne, javne, komunalne i druge infrastrukture: IS
- reciklažno dvorište: RD
- reciklažno dvorište za građevni otpad: RD građ.
- groblja.“

Članak 7.

U točki 2. stavak (3) mijenja se i glasi:

„(3) Granice građevinskih područja naselja detaljno su određene na kartografskim prikazima br. 4.1.- 4.17.« Građevinska područja naselja « na katastarskim prikazima u mjerilu 1: 5 000.“

Članak 8.

Točka 3. mijenja se i glasi:

„(1) Građevine i površine od važnosti za Državu određene su temeljem Uredbe o određivanju građevina, drugih zahvata u prostoru i površina državnog i područnog (regionalnog) značaja:

a) prometne građevine - cestovne građevine:

- autoceste: postojeći koridor auto-ceste A11: Zagreb-Sisak, dionice Velika Gorica–Lekenik i planirana dionica Lekenik-Sisak.
- državne ceste: planirana brza cesta Sisak-Pokupsko-Karlovac (dolinom Kupe)
- održavanje, uređenje i rekonstrukcija postojećih državnih cesta: D30 Velika Kosnica (NC311670)-čvorište Kosnica (A3)-Velika Gorica-Petrinja-Hrvatska Kostajnica–G.P.Hrvatska Kostajnica (gr.BiH) i D36 Karlovac(D1)-Pokupsko-Sisak-Popovača(Ž3124) planirani mostovi na državnim cestama

b) prometne građevine - željezničke građevine:

- međunarodna pruga M502 Zagreb-Sisak-Novska (planirana modernizacija), s pripadajućom željezničkom infrastrukturom
 - održavanje, uređenje i rekonstrukcija postojećih međunarodnih željezničkih pruga
 - c) građevine unutarnje plovidbe:
 - plovni put II kategorije (rijeka Kupa) s pripadajućim objektima sigurnosti plovidbe
 - luke i pristaništa na vodnim putevima od državnog značaja
 - d) građevine i površine elektroničkih komunikacija:
 - međunarodni i međužupanijski elektronički komunikacijski vodovi s pripadajućim građevinama
 - koridori elektroničke komunikacijske infrastrukture radijskih i televizijskih operatera elektroničkih komunikacija državnog značaja
 - građevine namijenjene zaštiti i kontroli radiofrekvencijskog spektra RH
 - e) hidroelektrane s pripadajućim građevinama:
 - HE Pokuplje na Kupi
 - f) energetske građevine:
 - dalekovod 220 kV i više, s trafostanicom i rasklopnim postrojenjem na tom dalekovodu
 - g) međunarodni i magistralni cjevovodi koji služe za transport nafte, plina ili naftnih derivata, uključivo terminal, otpremnu i mjerno-regulacijsku (redukcijsku) stanicu tehnološku povezanu s tim cjevovodom:
 - planirani magistralni plinovod i mjerno redukcijska stanica
 - planirani produktovod
 - h) vodne građevine:
 - regulacijske i zaštitne vodne građevine na vodama I. reda (rijeka Kupa)
 - brane s akumulacijskim i retencijskim prostorima koje zadovoljavaju kriterije velikih brana
 - građevine za melioracijsku odvodnju površine 10 000 ha i više
 - vodoopskrba kapaciteta 500l/s i više
 - navodnjavanje i drugo zahvaćanje voda kapaciteta 500l/s i više.
- (2) Površine državnog značaja su istražni koridori i površine za planiranje građevina iz stavka (1) ove točke.
- (3) Za pojedine planirane infrastrukturne koridore, trase i uređaje u istraživanju potrebno je potrebno je izvesti dodatna istraživanja u cilju utvrđivanja točnih koridora. Kroz ta dodatna istraživanja potrebno je usuglasiti različite interese pojedinih korisnika u prostoru, s težištem na zaštiti kulturne i prirodne baštine, te okoliša.“

Članak 9.

Točka 4. mijenja se i glasi:

„(1) Građevine i površine područnog (regionalnog) značaja određene su temeljem Uredbe o određivanju građevina, drugih zahvata u prostoru i površina državnog i područnog (regionalnog) značaja:

a) prometne građevine - cestovne građevine:

-postojeće županijske ceste:

Ž3151 Peščenica (D30)-Brežane Lekeničke-Cerje Letovaničko

Ž3156 D30-Žažina-Mala Gorica-D30

Ž3157 Dužica (D30)-Greda-Sela (D36)

Ž3230 Ž3151-Poljana Lekenička-D30

Ž3292 želj.postaja Peščenica (D30)

-planirane županijske ceste:

županijska cesta Lekenik-Jezero Posavsko-L.Dubrovčak-D.Dubrovčak-Ivanić Grad

-postojeće lokalne ceste:

L31199 D31-Pustike-G.Vukojevac-D30

L33004 D30-Donji Vukojevac-L31199

L33005 Brežane (Ž3151)-Modruše-Prkovec-Gradec-Krleščak-L33005

L33006 željeznički kolodvorLekenik-D30

L33008 Stari Brod (D36)-Vrh Letovanički-Letovanić (D36)

L33035 D36-Pok.Vratečko

L33181 Orleković (D36)-Brkiševina

L33182 Šišinec-Brkiševina (L33181)

L33185 D30-Petrovec

b) građevine unutarnje plovidbe:

- luke i pristaništa na vodnim putovima od županijskog značaja

c) građevine elektroničkih komunikacija:

- županijski elektronički komunikacijski vodovi s pripadajućim građevinama

- odašiljači nepokretnih i pokretnih elektroničkih komunikacijskih mreža izvan granica građevinskog područja

d) energetske građevine:

- dalekovodi 35 kV do 220 kV i više, s trafostanicom i rasklopnim postrojenjem na tom dalekovodu

e) vodne građevine:

- regulacijske i zaštitne vodne građevine na vodama koje nisu navedene u točki 3. stavku (1) alineji h)

- brane s akumulacijskim i retencijskim prostorima s pripadajućim građevinama izvan granica građevinskog područja, osim građevina iz točke 2. stavka (1) alineje h)

- građevine za melioracijsku odvodnju površine do 10 000 ha

- navodnjavanje i drugo zahvaćanje voda kapaciteta do 500l/s

- zaštitu voda kapaciteta do 100.000 ekvivalentnih stanovnika u dvije ili više jedinica lokalne samouprave

f) posebne građevine:

- sabirališta nusproizvoda životinjskog porijekla

g) ostale građevine:

- građevine planirane na izdvojenim građevinskim područjima regionalnog značaja (zone čija površina je veća od 25,0 ha).

(2) Površine županijskog značaja su:

- površine izdvojenih građevinskih područja područnog (regionalnog) značaja gospodarske i/ili javne namjene

- površine druge namjene područnog (regionalnog) značaja veće od 5 ha.“

Članak 10.

Iza točke 4. dodaje se odjeljak:

„2.1.1. Zahvati u prostoru i površine državnog i područnog (regionalnog) značaja koji se ne smatraju građenjem“, te se dodaje nova točka 4a. koja glasi:

„(1) Zahvati u prostoru, odnosno površine državnog značaja koji se prema posebnim propisima koji uređuju gradnju ne smatraju građenjem su:

- istraživanje i eksploatacija mineralnih sirovina,

- građevine za eksploataciju na eksploatacijskim polju mineralnih sirovina,

- deponije mineralnih sirovina.“

Članak 11.

Točka 5. mijenja se i glasi:

„(1) Građevinsko područje je područje određeno prostornim planom na kojemu je izgrađeno naselje i područje planirano za uređenje, razvoj i proširenje naselja, a sastoji se od građevinskog područja naselja, izdvojenog dijela građevinskog područja naselja i izdvojenog građevinskog područja izvan naselja, a prikazana su i utvrđena na kartografskim prikazima broj 4. “Građevinska područja naselja“.

(2) Izdvojeno građevinsko područje izvan naselja je područje određeno prostornim planom kao prostorna cjelina izvan građevinskog područja naselja planirana za sve namjene osim za stambenu.

(3) Izdvojeni dio građevinskog područja je odvojeni dio postojećeg građevinskog područja istog naselja nastao djelovanjem tradicijskih, prostornih i funkcionalnih utjecaja, određen prostornim planom.

(4) Izgrađeni dio građevinskog područja je područje određeno prostornim planom koje je izgrađeno, a neizgrađeni dio građevinskog područja je područje određeno prostornim planom za daljnji razvoj.

(5) Neuređeni dio građevinskog područja je neizgrađeni dio građevinskog područja određen prostornim planom na kojemu nije izgrađena planirana osnovna infrastruktura.

(6) U građevinskim područjima naselja predviđena je gradnja novih građevina, te obnova i rekonstrukcija postojećih građevina.

(7) U građevinskim područjima naselja moguće je graditi:

- građevine za stanovanje, te prateće pomoćne i gospodarske funkcije;
- poslovne građevine (gospodarske, ugostiteljsko-turističke, radne, servisne, uslužne i slične djelatnosti, sve bez štetnih utjecaja na okoliš);
- gospodarske građevine za poljoprivrednu proizvodnju;
- građevine za javne i prateće sadržaje;
- građevine- za društvene i slične djelatnosti;
- građevine za trgovačke i usluge sadržaje;
- građevine za turističke i ugostiteljske sadržaje (sve vrste građevina u turizmu)
- vjerske građevine;
- građevine i uređaje prometne, javne, komunalne i druge infrastrukture;
- zelene površine, parkovne površine, sportsko-rekreacijske površine i građevine, dječja igrališta i slične površine;
- groblja;
- benzinske postaje
- građevine za prezentaciju kulturne i prirodne baštine,
- prostori za druge građevine koje se mogu graditi prema posebnim zakonima i propisima;
- kompleks seoskog domaćinstva sa dopunskim sadržajima (građevine za smještaj gostiju, sportsko-rekreacijske, edukativne, ugostiteljske, uslužne djelatnosti, manja kampirališta kapaciteta do 20 kamping mjesta, objekte za robinzonski turizam);
- kompleks građevina namijenjenih za edukacijsko-rekreativne sadržaje sa mogućnosti izgradnje objekata za smještaj i prehranu gostiju te manjih kampirališta kapaciteta do 20 kamping mjesta; objekte za robinzonski turizam
- građevine i prostori u svrhu turističkog posjećivanja: posjetiteljsko informacijski centri, izletišta, skloništa za izletnike, vidikovci, odmorišta, parkirališta za osobne automobile i autobuse, sanitarni prostori, poučne staze s edukativnim tablama i panoima i sl.);
- prometne građevine i nužni zaštitni koridori;
- zaštitni koridori za infrastrukturne i komunalne građevine.

(8) Izgradnja iz prethodnog stavka nije moguća na zemljištu na kojem su utvrđeni slijedeći faktori ograničenja:

- klizišta
- tektonski rasjedi
- strmo zemljište nagiba većeg od 12 %
- zemljište nedovoljne nosivosti
- močvare
- poplavno područje.“

Članak 12.

Točka 6. mijenja se i glasi:

„(1) Parcelacija građevinskog zemljišta u svrhu osnivanja građevne čestice provodi se u skladu s važećim propisima.“

Članak 13.

Točka 7. mijenja se i glasi:

„(1) Na jednoj građevnoj čestici u građevinskom području naselja i izdvojenim dijelovima građevinskog područja naselja mogu se graditi: stambene, poslovne, stambeno-poslovne i gospodarske građevine, te pomoćne građevine koje čine stambenu i gospodarsku cjelinu.

(2) Osim građevina iz prethodnog stavka na jednoj građevnoj čestici u građevinskom području naselja i izdvojenim dijelovima građevinskog područja naselja može se graditi i samostalno:

a) gospodarska građevina za obavljanje poljoprivredne djelatnosti ili sklop gospodarskih građevina za obavljanje poljoprivredne djelatnosti,

b) kompleks građevina seoskog domaćinstva sa dopunskim sadržajima (građevine za smještaj gostiju, sportsko-rekreacijske građevine, edukativne i ugostiteljske građevine, građevine za uslužne djelatnosti, kampirališta, objekti za robinzonski turizam),

c) kompleks građevina za sve oblike turističke djelatnosti (broj građevina na parceli nije limitiran).

(3) Uz građevine iz prethodnih stavaka mogu se u svrhu redovitog korištenja izgraditi gospodarske i pomoćne građevine koje s ovima čine cjelinu.

(4) Za obavljanje djelatnosti iz stavka (1), (2) i (3) ove točke mogu se koristiti i prostorije ili građevine koji ranije nisu bili namijenjeni za tu djelatnost u cijelom ili dijelu stambenog, pomoćnog, gospodarskog ili stambenog prostora.

(5) Stambene, poslovne i stambeno-poslovne građevine se u pravilu postavljaju prema ulici, a pomoćne, gospodarske građevine za poljoprivrednu proizvodnju i dvorišne poslovne građevine po dubini čestice iza tih građevina.

(6) Iznimno od stavka (5) ove točke se može dozvoliti i drugačiji smještaj građevina na građevnoj čestici, ukoliko konfiguracija terena i oblik čestice, te tradicionalna organizacija čestice ne dozvoljavaju način gradnje određen u prethodnom stavku ove točke.

(7) Iznimno od stavka (1) ove točke za potrebe građenja turističko–ugostiteljskih sadržaja u okviru kompleksa za seoski turizam i rekreacija dozvoljeno je na jednoj katastarskoj čestici graditi i više građevina : stambeno-turističko-ugostiteljske objekte te manje građevine za smještaj gostiju kao npr. bungalovi, zatim prateće građevine: nadstrešnice, paviljoni, svlačionice, građevine namijenjene za sport i rekreaciju, dislocirani manji ugostiteljski sadržaji, gospodarske građevine (staje, nadstrešnice za stoku). U sklopu ponude smještaja mogu se ponuditi i kampirališta kapaciteta do 20 kamping mjesta te objekti za robinzonski turizam.

(8) Ograničenje iz stavka (1) ne odnosi se na građenje građevina za javne i prateće sadržaje, građevine za društvene djelatnosti, građevine za zdravstvenu zaštitu, građevine za socijalnu skrb, građevine za prezentaciju kulturne i prirodne baštine, te druge građevine koje se mogu graditi prema posebnim zakonima i propisima, kod kojih je dozvoljeno na jednoj katastarskoj čestici graditi više građevina kombiniranih sadržaja.“

Članak 14.

U točki 8. stavak (1) mijenja se i glasi:

„(1) Stambenim građevinama smatraju se građevine za stanovanje, stambeno-poslovne i višestambene građevine, te građevine za povremeno stanovanje (vikendice).“

Članak 15.

Točka 9. mijenja se i glasi:

„(1) Poslovnim građevinama smatraju se:

a) za tihe i čiste djelatnosti bez opasnosti od požara i eksplozije:

prostori u kojima se obavljaju intelektualne usluge, uslužne i trgovačke djelatnosti, manji proizvodni pogoni (kod kojih nema buke, zagađenja zraka, vode i tla), obrtničke (servisno-zanatske) djelatnosti, ugostiteljsko-turističke djelatnosti bez glazbe na otvorenom prostoru i s ograničenim radnim vremenom, praonice automobila, kemijske čistionice, zdravstvene usluge, usluge sporta i rekreacije, kompleksi za seoski turizam i rekreaciju i edukativne djelatnosti, prerađivačke i slične djelatnosti, mlinovi, vodenice i slično, kamp odmorište, objekti za robinzonski smještaj.

b) za bučne i potencijalno opasne djelatnosti:

pogoni male privrede, izrada plastike, pilane, e klaonice, pakirnice, punionice vode, automehaničarske i proizvodne radionice, limarije, lakirnice, bravarije, kovačnice, stolarije, klesarske radionice, građevine za reciklažu i oporabu neopasnog otpada (osim komunalnog otpada) radi njegovog ponovnog korištenja u materijalne svrhe, manje solarne elektrane, turistički i ugostiteljski objekti sa glazbom na otvorenom i slično.

(2) Tihe i čiste djelatnosti mogu se obavljati i u sklopu stambene građevine, ukoliko za to postoje tehnički uvjeti.

(3) Bučne i potencijalno opasne djelatnosti potrebno je locirati na propisanoj udaljenosti od stambenih zgrada, stambeno-poslovnih, poslovnih i sličnih građevina na susjednim česticama (kojima bi navedene djelatnosti mogle biti štetne i opasne) tj. minimalno 20,0 m, odnosno tako da budu zadovoljeni kriteriji posebnih propisa koji se odnose na zaštitu od buke, zaštitu zraka, vode i tla.

(4) Građevine za bučne i potencijalno opasne djelatnosti moraju se od građevinskih čestica (na kojima se nalaze stambene zgrade, stambeno-poslovne, poslovne ili javne namjene i sličnih građevina kojima bi navedene djelatnosti mogle biti štetne i opasne) odijeliti zelenim

pojasom min širine 10,0 m ili javnom prometnom površinom ili zaštitnim infrastrukturnim koridorom.

(5) U zoni mješovite pretežito stambene namjene poslovni prostori s bučnim i potencijalno opasnim djelatnostima mogu se graditi samo iznimno, ukoliko tehnološko rješenje, veličina čestice i njen položaj u naselju i predviđene mjere zaštite to omogućavaju tj. da budu zadovoljeni kriteriji posebnih propisa koji se odnose na zaštitu od buke, zaštitu zraka, vode i tla.“

Članak 16.

Točka 10. mijenja se i glasi:

„(1) Kompleks građevina za seoski turizam koji se gradi unutar granice građevinskog područja naselja može sadržavati stambenu građevinu, stambeno – poslovnu građevinu, smještajne jedinice tipa bungalovi, nadstrešnice, pomoćne građevine, gospodarske građevine, građevine namijenjene za sport i rekreaciju, ugostiteljski objekti, građevine za edukativnu djelatnost, dislocirani manji ugostiteljski sadržaji i ostalo u svrhu ponude u seoskom turizmu.

(2) U sklopu ponude smještaja za kompleks građevina iz stavka (1) ove točke mogu se ponuditi i kampirališta kapaciteta do 20 kamping mjesta.

(3) Unutar granice građevinskog područja naselja nije limitirana veličina građevinske čestice za gradnju građevina koje su namijenjene za seoski turizam.

(4) U sklopu ponude smještaja za kompleks građevina iz stavka (1) ove točke mogu se ponuditi i kamp odmorišta, te objekti za robinzonski smještaj sukladno zakonu.“

Članak 17.

Točka 11. mijenja se i glasi:

„(1) Gospodarskim građevinama za poljoprivrednu proizvodnju unutar granice građevinskog područja naselja smatraju se:

a) bez izvora zagađenja: šupe, kolnice, sjenici, spremišta poljoprivrednih strojeva i alata i sl., staklenici, plastenici, sušare, pušnice, krušne peći, spremišta poljoprivrednih proizvoda, manji pogoni u funkciji poljoprivredne djelatnosti, hladnjače, klijeti i vinarije unutar granice građevinskog područja;

b) s potencijalnim izvorima zagađenja: staje, svinjci, kokošinjci, kuničnjaci, pčelinjaci, prateće gospodarske građevine za uzgoj puževa, nojeva i slično, na način da svojim postojanjem i radom ne ugrožavaju čovjekovu okolinu u naselju, niti ugrožavaju svoje susjede.

(2) Klijeti i vinarije koje se grade unutar granice građevinskog područja naselja mogu se graditi samostalno na građevnoj čestici ili se mogu graditi na katastarskoj čestici na kojoj već postoji stambena, stambeno-poslovna, poslovna građevina ili gospodarska građevina, ili se mogu graditi u sklopu ponude usluga u seoskom domaćinstvu.“

Članak 18.

Točka 13. mijenja se i glasi:

„(1) Pomoćnim građevinama smatraju se garaže, drvarnice, spremišta, nadstrešnice, kotlovnice za kruto i tekuće gorivo, podzemni i nadzemni spremnici goriva za grijanje, ljetne kuhinje, pušnice, postolja za postavu solarnih kolektora i/ili fotonaponskih ćelija na teren okućnice, ostave sitnog alata i sl.“

Članak 19.

Točka 14. mijenja se i glasi:

„(1) Unutar građevinskih područja naselja moguće je graditi kompleks građevina namijenjenih za edukacijsko - rekreativne sadržaje sa mogućnosti izgradnje objekata za smještaj i prehranu gostiju te manjih kampirališta kapaciteta do 20 kamping mjesta, te unutar granice građevinskog područja naselja nije limitirana veličina građevne čestice za gradnju građevina namijenjenom za edukacijsko - rekreativne sadržaje.“

Članak 20.

U točki 15. stavak (2) mijenja se i glasi:

„(2) U sklopu površina iz stavka (1) ove točke omogućeno je uređenje i gradnja:

- kolnih i pješačkih putova;

- biciklističkih staza;
- sportsko-rekreacijskih površina i igrališta;
- manjih građevina prateće namjene (paviljoni, nadstrešnice, vidikovci, bunari, česme i slično).“

Članak 21.

Točka 17. mijenja se i glasi:

„(1) Građevna čestica koja se nalazi unutar građevinskog područja naselja mora imati površinu i oblik koji omogućava njeno funkcionalno i racionalno korištenje i izgradnju u skladu s odredbama Plana.

(2) Građevna čestica je čestica zemljišta s pristupom na prometnu površinu koja je izgrađena ili koju je u skladu s uvjetima prostornog plana planirano utvrditi oblikom i površinom od jedne ili više čestica zemljišta ili njihovih dijelova te izgraditi, odnosno urediti.

(3) Uređenom građevnom česticom se smatra građevna čestica koja ima pristup na prometnu površinu, odvodnju otpadnih voda prema mjesnim prilikama (sustav kanalizacije ili septička jama).

(4) Prometna površina iz stavka (2) i (3) ove točke je površina javne namjene ili površina u vlasništvu vlasnika građevnih čestica ili površina na kojoj je osnovano pravo služnosti prolaza u svrhu pristupa do građevne čestice.“

Članak 22.

Točka 18. mijenja se i glasi:

„(1) Građevna čestica mora imati neposredan pristup na prometnu površinu iz stavka (4) točke 17., širine min. 3,0 m

(2) U slučaju prilaza na državnu, županijsku, lokalnu ili nerazvrstanu cestu u postupku izdavanja lokacijske dozvole potrebno je ishoditi posebne uvjete priključenja od strane nadležnog tijela koje tim cestama upravlja.

(3) U slučaju kada se građevna čestica nalazi uz spoj ulica različitog značaja, prilaz s te čestice na javnu prometnu površinu obavezno se ostvaruje preko ulice nižeg značaja.“

Članak 23.

U točki 19. stavak (2) mijenja se i glasi:

„(2) Minimalne veličine građevinskih čestica (širina građevinske čestice uvijek je kraća stranica građevinske čestice) za stambene, poslovne i stambeno-poslovne građevine određuju se na sljedeće načine:

a) za gradnju građevine na samostojeći način:

način izgradnje	najmanja širina čestice	najmanja dubina čestice	najmanja površina čestice	max. koeficijent izgrađenosti
prizemni	12 m	22 m	264 m ²	0,3
jednokatni	16 m	25 m	400 m ²	0,3

b) za gradnju građevine na poluotvoreni način:

način izgradnje	najmanja širina čestice	najmanja dubina čestice	najmanja površina čestice	max. koeficijent izgrađenosti
prizemni	10 m	22 m	220 m ²	0,4
jednokatni	12 m	25 m	300 m ²	0,4

c) za gradnju građevine u nizu:

način izgradnje	najmanja širina čestice	najmanja dubina čestice	najmanja površina čestice	max. koeficijent izgrađenosti
prizemni	7 m	25 m	175 m ²	0,5
jednokatni	6 m	25 m	150 m ²	0,5

”

Članak 24.

U točki 22. Iza stavka (5) dodaje se stavak (6) koji glasi:

- „(6) Minimalna veličina čestice za objekte slijedeće namjene nisu ograničene:
- a) javne i društvene namjene,
 - b) odgoj i obrazovanje,
 - c) vjerske sadržaje,
 - d) sport i rekreaciju.“

Članak 25.

U točki 24. stavak (2) mijenja se i glasi:

„(2) Površina građevne čestice iz prethodnog stavka određuje se posebno za svaku pojedinačnu građevinu, a temeljem prijedloga iz stručne podloge za izdavanje lokacijske dozvole, pri čemu bruto izgrađenost tako formirane čestice ne smije biti veća od 40%.“

Članak 26.

Iza točke 28. dodaje se naslov:

„Udaljenost građevina od ruba građevinske čestice“

Članak 27.

Točka 29. mijenja se i glasi:

„(1) Građevine koje se izgrađuju na samostojeći način ne mogu se graditi na udaljenosti manjoj od 3,0 m od susjedne međe.

(2) Iznimno od stavka (1) ove točke, građevine se mogu svojom jednom stranom približiti susjednom zemljištu, ali ne manje od 1,0 m, pod uvjetom da smještaj građevine na susjednoj čestici omogućava postizanje propisanog razmaka između građevina, odnosno poštivanje ritma izgradnje u naselju ili dijelu naselja.

(3) Ukoliko je samostojeća stambena građevina izgrađena na udaljenosti manjoj od 1,0 m od susjedne međe, a provodi se postupak legalizacije građevine građevinu je moguće legalizirati ukoliko su zadovoljeni uvjeti iz točke 19. i točke 20. ovoga Plana.

(4) Odredbe iz prethodnih stavaka ove točke se ne primjenjuju kada se radi o dogradnji gdje se građevinska linija planirane zgrade prilagođava građevinskim linijama izgrađenih (postojećih) zgrada u izgrađenom dijelu naselja, a stanje međa ne omogućava zadržavanje minimalne udaljenosti te ako je započeta izgradnja građevine ili je građevina već izgrađena, a stanje međa nije omogućavalo zadržavanje minimalne udaljenosti (nije moguće poštivati princip paralelnosti).

(5) Zgrada se može graditi na međi:

- a) u slučaju kad je riječ o izgradnji zamjenske građevine,
- b) u slučaju kad je riječ o izgradnji zgrade prislunjene uz već postojeću ili planiranu susjednu građevinu na međi,
- c) u slučaju kad je riječ o dogradnji građevine uz već postojeću građevinu izgrađenu na udaljenosti manjoj od 1,00 m od međe, te nije moguće poštivati princip paralelnosti,
- d) u slučaju izgradnje niza u planiranom građevinskom području naselja.

(6) Na dijelu građevine koja je izgrađena na udaljenosti manjoj od 3,0 m od susjedne međe, ne mogu se projektirati niti izvoditi otvori.

(7) Otvorima se u smislu stavka (6) ove točke ne smatraju fiksna ostakljenja neprozirnim staklom maksimalne veličine 60,0x60,0 cm, dijelovi zida od staklene opeke, ventilacioni otvori maksimalnog promjera, odnosno stranice 15,0 cm, a kroz koje se ventilacija odvija prirodnim putem i kroz koji nije moguće ostvariti vizualni kontakt.

(8) Istaci krovšta, balkoni, otvorene terase, vanjske stepenice i slično mogu se graditi i na udaljenosti manjoj od 3,0 m od susjedne međe.“

Članak 28.

U točki 36. iza stavka (1) dodaje se stavak (2) koji glasi:

„(2) U svrhu sprječavanja širenja vatre i dima na susjedne građevine, građevina mora biti udaljena od susjednih građevina najmanje 4,0 m, a može biti i manje ako je prema susjednoj građevini izveden požarni zidna način propisan važećim propisima kojima se reguliraju otpornost na požar i drugi zahtjevi koje građevine moraju zadovoljiti u slučaju požara.“

Članak 29.

U točki 38. stavak (2) mijenja se i glasi:

„(2) Udaljenost gnojišta, gnojišnih i sabirnih jama gospodarskih građevina za poljoprivrednu proizvodnju s potencijalnim izvorima zagađenja ne može biti manja od:

- 20,0 m od građevina za snabdijevanje vodom (bunari, izvori, cisterne i sl.),
- 20,0 m od ulične ograde,
- 15,0 m od stambenih i manjih poslovnih građevina.“

Članak 30.

U točki 42. stavak (3) mijenja se i glasi:

„(3) Podrum je dio građevine koji je potpuno ukopan ili je ukopan više od 50% svoga volumena u konačno uređeni zaravnani teren i čiji se prostor nalazi ispod poda prizemlja odnosno suterena.“

Članak 31.

Točka 46. mijenja se i glasi:

„(1) Najveća visina ograde može biti 2,00 m, pri čemu podnožje ograde može biti izvedeno od čvrstog materijala (beton, metal, opeka ili sl.), najveće visine do 50,0 cm.

(2) Iznimno, ograde i mogu biti više od 2,00m, kada je to nužno radi zaštite građevine ili načina korištenja građevine.

(3) Ulična ograda može biti izvedena kao zeleni nasad (živica) ili prozirna, izvedena od drveta, pocinčane žice ili drugog materijala sličnih karakteristika.“

Članak 32.

Iza točke 48. odjeljak: „2.2.2. Izdvojeno građevinsko područje izvan naselja bez stanovanja“ mijenja se i glasi: „2.2.2. Površine za uređenje izdvojenog građevinskog područja izvan naselja bez stanovanja“.

Članak 33.

Točka 48a. mijenja se i glasi:

„(1) Izdvojeno građevinsko područje izvan naselja je izgrađena ili neizgrađena prostorna cjelina izvan građevinskog područja naselja namijenjena isključivo za gospodarsku namjenu bez stanovanja:

- gospodarska namjena bez stanovanja-proizvodna-pretežito industrijska-I1
- gospodarska namjena bez stanovanja- pretežito poslovna-K
- ugostiteljsko turistička namjena: ostalo -T5
- gospodarska namjena bez stanovanja-uzgajališta ribnjaci: H
- sport i rekreacija: općenito- R, ribolov - R_R, kupalište- R_{KUP} „

Članak 34.

Točka 49. mijenja se i glasi:

„(1) Građevine koje se sukladno posebnim propisima mogu ili moraju izvan građevinskog područja, moraju se projektirati, graditi i koristiti na način da ne ometaju poljoprivrednu i šumsku proizvodnju, korištenje drugih građevina, te da ne ugrožavaju vrijednosti čovjekovog okoliša i krajolika.

(2) Izvan građevinskog područja na području Općine Lekenik može se na pojedinačnim lokacijama odobravati gradnja građevina koje po svojoj namjeni zahtijevaju gradnju izvan građevinskog područja, kao što su:

- a) građevine prometne, javne, komunalne i druge infrastrukture (uključivo benzinske postaje, parkirališta za cisterne te parkirališta za građevinske strojeve, nadstrešnice za sklanjanje ljudi u javnom prijevozu, kamp odmorišta...);
- b) vojne i druge građevine od interesa za obranu zemlje i zaštitu od elementarnih nepogoda
- c) građevine namijenjene poljoprivrednoj proizvodnji:
 - stambeno - gospodarski sklopovi (farme)
 - građevine za uzgoj životinja (tovilišta)
 - klijeti u vinogradima i spremišta voća u voćnjacima
 - ostave za alat, oruđe, kultivatore i sl.
 - uzgoj nasada (rasadnici, staklenici, plastenici i sl.)

- pčelinjaci
 - poljodjelske kućice
 - ribnjaci
 - pilane
 - spremišta drva u šumama
- d) građevine namijenjene gospodarenju u šumarstvu i lovstvu (lovačke kuće, šumarske kućice, lugarnice promatračnice, vidikovci, odmorišta i skloništa, šumski protupožarni prosjeci, spremišta drva u šumama i sl.);
- e) istraživanje i eksploatacija mineralnih sirovina (separacija šljunka i pijeska, proizvodnja građevinskih materijala i sl.);
- f) reciklažna dvorišta za građevinski otpad s pripadajućim postrojenjima, asfaltne baze, betonare i druge građevine u funkciji obrade mineralnih sirovina unutar određenih eksploatacijskih polja;
- g) golf igrališta i druga sportsko-rekreacijska igrališta na otvorenom s pratećim zgradama, kupalište na rijeci Kupi u Letovaniću;
- h) stambene i pomoćne građevine za vlastite (osobne) potrebe na građevnim česticama od 20 ha i više i za potrebe seoskog turizma na građevnim česticama od 2 ha i više
- i) rekonstrukcija postojećih građevina
- j) istraživanje ugljikovodika i geotermalnih voda gdje za to ne postoje zapreke
- k) ostala izgradnja van građevinskog područja
- groblja
 - streljane za potrebe lovačkih društava u funkciji sportskih objekata
 - pilovi i manje kapelice
 - građevine za stručno osposobljavanje radnika u šumarstvu i edukaciju studenata
 - reklamni panoi (uvjeti za postavljanje biti će određeni Odlukom općine)
 - pješačke staze, promatračnice, vidikovci, obavijesne ploče, drvene nadstrešnice i drugi objekti i opreme koje se grade u svrhu organiziranog posjećivanja
 - građevine za kontrolirano ukapanje životinjskih konfiskata prema posebnim uvjetima.
- (3) Gradnja građevina iz prethodnog stavka na pojedinačnim lokacijama površine veće od 10,0 ha može se odobravati samo ukoliko je predviđena Planom i prikazana na kartografskom prikazu br.1. "Korištenje i namjena površina".
- (4) Iznimno od stavka (2) ove točke izvan građevinskog područja na površinama osobito vrijednog i vrijednog obradivog tla može se planirati izgradnja samo stambenih i gospodarskih objekata u funkciji obavljanja poljoprivredne djelatnosti, objekata infrastrukture, te objekata za istraživanje i iskorištavanje energetskih mineralnih sirovina.
- (5) Građenje izvan građevinskog područja mora biti uklopljeno u krajobraz tako da se:
- a) očuva obliče terena, kakvoća i cjelovitost poljodjelskoga zemljišta i šuma,
 - b) očuva prirodni prostor pogodan za rekreaciju, a gospodarska namjena usmjeri na predjele koji nisu pogodni za rekreaciju,
 - c) očuvaju kvalitetni i vrijedni vidici,
 - d) osigura što veća površina građevinske čestice, a što manja površina građevinskih cjelina,
 - e) osigura infrastruktura, a osobito zadovoljavajuće riješi odvodnja i pročišćavanje otpadnih voda, zbrinjavanje otpada s prikupljanjem na građevinskoj čestici i odvozom na organiziran i siguran način."

Članak 35.

Točka 50. mijenja se i glasi:

„(1) Građevine za sport i rekreaciju mogu se graditi:

- unutar granica građevinskog područja naselja
- na izdvojenim dijelovima građevinskog područja naselja određenim isključivo za namjenu sporta i rekreacije kako je navedeno u tablici:

Tablica-izdvojeno građevinsko područje izvan naselja za sport i rekreaciju

Planirane sportsko rekereacijske zone na izdvojenim dijelovima građevinskog područja:			
NASELJE	LOKALITET	POVRŠINA (Ha)	DETALJNIJA NAMJENA
Donji Vukojevac	Sportsko rekreacijski centar "Jezero"	12,7	Sportski ribolov
Brežane Lekeničke /Cerje Letovaničko	"Burdelj" -planirana moguća prenamjena buduće akumulacije	81,3	Sportski ribolov
Brežane Lekeničke	Brežane Lekeničke	1,2	Sport i rekreacija-općenito
Poljana Lekenička	Poljana Lekenička -nogometno igralište	1, 4	Nogometno igralište
Stari Farkašić	Stari Farkašić-kupalište	11, 7	Kupalište sa autokampom
Stari Brod	Stari Brod	19, 8	Sport i rekreacija-općenito
Žažina	Žažina-šetnica na nasipu	4,9	Šetnica na nasipu
Žažina	Žažina – nogometno igralište	1,4	Nogometno igralište
Žažina	Žažina-stara motokros staza	6,3	Sport i rekreacija-općenito
Petrovec	Petrovec – nogometno igralište	4,9	Nogometno igralište
Letovanić	Kupalište	Izvan građ. područja	Kupalište
Letovanić	Letovanić-ribnjak	0,5	Sportski ribolov

* površine u naseljima Stari Brod, Stari Farkašić, Poljana Lekenička, Brežane Lekeničke /Cerje Letovaničko – Burdelj, Donji Vukojevac su korigirane sukladno novim katastarskim podlogama

(2) Građevinama iz stavka (1) ove točke smatraju se:

- sportski tereni (svih vrsta zatvorenih i otvorenih sportskih igrališta s gledalištima),
- sportske dvorane, zatvoreni i otvoreni bazeni i slično,
- klupske prostorije, svlačionice, sanitarne prostorije, nadstrešnice, dječja igrališta, infrastrukturni i slični sadržaji,
- građevine ugostiteljskih i sličnih sadržaja, fizioterapeutskih sadržaja i slično.

(3) Maksimalna veličina građevinske čestice za gradnju građevina iz stavka (1) ove nije ograničena.

(4) Gradnja sportsko rekreacijskih građevina koje se u skladu s PPUO mogu graditi na izdvojenim dijelovima građevinskog područja namijenjenim isključivo za tu namjenu mogu imati maksimalnu izgrađenost katastarske čestice 20% površine pod zgradama, 50% površine mogu zauzimati sportski tereni, a najmanje 30% površine svake čestice treba biti prirodno zelenilo ili parkovni nasadi, visine građevina mogu biti maksimalno Podrum+prizemlje+1 kat, ukoliko se izradi UPU parametri visine mogu biti i drugačije određeni.

(5) U sklopu sportsko-rekreacijskih zona na izdvojenim dijelovima građevinskog područja naselja mogu se graditi prateće građevine za ugostiteljstvo, rekreacijsko-edukativne građevine te smještajni kapaciteti do maksimalno 20 ležajeva, te kamp odmorišta-robinzonski smještaj.

(6) Građevine iz stavka (4) ove točke u pravilu se ne smiju graditi na oranicama, voćnjacima i vinogradima 1. i 2. bonitetnog razreda.

(7) Na izdvojenom dijelu građ. područja namijenjenom za sport i rekreaciju u naselju Stari Farkašić moguća je izgradnja kupališta sa kampiralištem kapaciteta do 30 kamping mjesta, te kamp odmorišta-robinzonski smještaj.

(8) Izuzetno od stavka (1) ovog članka u naselju Letovanić moguća je gradnja građevina sojeničkog tipa (spremište, sunčalište, ugostiteljski objekt, građevine primjerene

robinzonskom turizmu i druge) za potrebe kupališta na rijeci Kupi na lokalitetu koje je shematski označeno na kartografskom prikazu br.1. Korištenje i namjena površina. Maksimalna izgrađenost katastarske čestice te visina građevine nisu ograničeni već su definirani projektnim rješenjem za građevine sojeničkog tipa.“

Članak 36.

Iza točke 50. Podpoglavlje “ 2.5. Građevine za istraživanje i iskorištavanje mineralnih sirovina i“ mijenja se i glasi: „2.5. Površine za eksploataciju mineralnih sirovina i površine za istraživanje i iskorištavanje mineralnih sirovina“.

Članak 37.

U točki 51. stavak (1) mijenja se i glasi:

„(1)Površine za eksploataciju mineralnih sirovina označene su na Kartografskom prikazu br.1. „Korištenje i namjena površina“, a površine za istraživanje i iskorištavanje mineralnih sirovina označene su na Kartografskom prikazu br.3. „Uvjeti korištenja, uređenja i zaštite prostora“ na slijedeći način:

- poligonom i oznakom (ukoliko su poznate vršne točke polja i istražnog prostora).“

Članak 38.

Točka 53. mijenja se i glasi:

„(1) Za iskorištavanje mineralnih sirovina predviđene su sljedeće mjere zaštite:

- postojeća polja za iskorištavanje moguće je koristiti (proširivati) uz uvjete propisane zakonom, a dijelove i cjeline koji se napuštaju i zatvaraju potrebno je sanirati ili prenamijeniti u skladu s izrađenom dokumentacijom na načelima zaštite okoliša,
- iskorištavanje mineralnih sirovina vezano je na područja na kojima se utvrde količine pojedinih struktura u podzemlju za koje je ekonomski opravdano iskorištavanje,
- sanacija mora obuhvatiti osiguranje stabilnosti kosina i okolnog terena polja za iskorištavanje, te ozelenjivanje ili neki drugi postupak uklapanja u okoliš i prenamjenu u površine druge namjene (šume, livade i sl.).

(2) Izuzetno, zemljište se u sklopu sanacijskog programa može privesti i drugoj namjeni (npr. sport i rekreacija – sportski ribolov i ostali sportovi na vodnoj površini, sa ugostiteljskim sadržajima i sl.) koja nije u suprotnosti s dokumentima prostornog uređenja.

(3) Tabelarni popis površina za eksploataciju mineralnih sirovina i površina za istraživanje i iskorištavanje mineralnih sirovina i ugljikovodika:

Tabelarni popis prostora za istraživanje i eksploataciju mineralnih sirovina:

Prostori za istraživanje i eksploataciju mineralnih sirovina			
Naselje	Istražni prostor	Mineralna sirovina	Površina (ha)
Donji Vukojevac	“Gornjak”	Šljunak i pijesak	17,6
Donji Vukojevac	Pepelinka	Šljunak i pijesak	5,00
Donji Vukojevac	Pepelinka 1	Šljunak i pijesak	6,5

Tabelarni popis prostora za istraživanje i eksploataciju ugljikovodika:

Naselje	Istražni prostor	Ugljikovodici	Površina (ha)
Općina Lekenik	Istražni prostor “Sava”-blokovi Sava-06 i Sava-12	Nafta i plin	Cjelokupno područje Općine Lekenik

(4) Istraživanje ugljikovodika i geotermalnih voda moguće je na cijelom području Općine Lekenik.,

Članak 39.

U točki 55. stavak (1) mijenja se i glasi:

„(1)Zgrade koje se mogu graditi u sklopu farme su:

- stambene građevine za potrebe stanovanja vlasnika i uposlenih djelatnika,
- gospodarske građevine za potrebe biljne i stočarske proizvodnje,
- poslovno turističke građevine za potrebe seoskog turizma,
- industrijske građevine za potrebe prerade i pakiranja poljoprivrednih proizvoda koji su u cijelosti ili pretežno proizvedeni na farmi,

- pilane,
- poslovno turističke građevine za pružanje turističkih usluga u seoskom gospodarstvu,
- građevine i postrojenja za korištenje obnovljivih izvora energije i kogeneracija.“

Članak 40.

Iza točke 63. podpoglavlje “2.7. Vojne i druge građevine“ mijenja se i glasi: „2.7. Groblja“.

Članak 41.

Točka 64. mijenja se i glasi:

„(1) Postojeće površine groblja mogu se širiti ukoliko za tim postoji potreba. Prostorne granice povijesnih groblja ne bi trebalo nekontrolirano širiti novim grobnicama i ukopnim mjestima, već je zbog očuvanja izvornih kontura preporučljivo nove dijelove groblja prostorno jasno odvojiti (zelenim međupojasom i sl.).

(2) Grobne cjeline povijesnog značenja štite se na način da se održava i obnavlja njihov zeleni fond, povijesni nadgrobni spomenici i ostali elementi u prostoru groblja.

(3) Na površini groblja mogu se graditi samo građevine u funkciji groblja: mrtvačnice, manje sakralne građevine (kapelice i sl.), pomoćne građevine i sl.

(4) Unutar grobljanske cjeline potrebno je urediti pristupne i unutrašnje staze nasipavanjem staza ili popločavanjem adekvatnim elementima.“

Članak 42.

Točka 67. mijenja se i glasi:

„(1) Pod gospodarskim djelatnostima podrazumijevaju se poslovne građevine i proizvodni pogoni čiste industrijske i druge proizvodnje, servisne i zanatske djelatnosti, skladišta i servisi, infrastrukturne građevine, elektrane na obnovljive izvore energije, kogeneracijska postrojenja, bioenergane, toplane, te ostale djelatnosti (asfaltne baze, betonare, pilane i sl.) koje se grade na području Planom namijenjenim za gospodarsku djelatnost bez stanovanja - proizvodnu (oznaka I1,) a nalaze se izdvojenim dijelovima građevinskog područja za gospodarsku namjenu – proizvodna djelatnost.

(2) Pod poslovnim djelatnostima podrazumijevaju se poslovne građevine, građevine za turizam, zabavni tematski parkovi, građevine za sport i rekreaciju, zdravstvene građevine, servisne i zanatske djelatnosti, skladišta i servisi, infrastrukturne građevine, solarne elektrane na obnovljive izvore energije, kogeneracijska postrojenja, bioenergane, toplane koje se grade na području Planom namijenjenim za poslovnu djelatnost bez stanovanja (oznaka K) a nalaze se izdvojenim dijelovima građevinskog područja za poslovnu namjenu.

(3) Na izdvojenom građevinskom području izvan naselja koja su određena isključivo za gospodarsku namjenu bez stanovanja-proizvodnu (oznaka I1) i poslovnu namjenu (oznaka K). Ovim Planom određene su lokacije u naselju Dužica, Lekenik i Brežane Lekeničke.

Tablica- izdvojeno građevinsko područje izvan naselja za proizvodnu namjenu

Naselje	Izdvojeni dio građevinskog područja izvan naselja za gospodarsku namjenu – proizvodna - oznaka I1 i poslovnu namjenu- oznaka K	Površina (ha)	
Brežane Lekeničke	Brežane-Poslovna namjena-K	21,8	planirano
Brežane Lekeničke	Brežane-Poslovna namjena-K	20,6	planirano
Dužica	Tvim - I1	6,8	postojeće
Lekenik	Marof 1- I1	38,6	postojeće
Lekenik	Elgrad 1- I1	11,6	postojeće
Lekenik	Elgrad 2- I1	14,5	Postojeće/dio planiran
Lekenik	Lekenik 1- I1	22,8	planirano
Lekenik	Lekenik 2- I1	18,5	planirano
Lekenik	Gospodarska zona- I1	3,00	planirano

- (4) U sklopu zona gospodarskih djelatnosti gradnja treba biti tako koncipirana da:
- maksimalni koeficijent izgrađenosti građevinske čestice iznosi do 70 %,
 - najmanje 20 % od ukupne površine građevinske čestice mora biti ozelenjeno.
- (5) Najveću dopuštenu visinu gospodarskih građevina određuje uz tehnološke zahtjeve, topografija tla, te visina i obilježja okolnih građevina.
- (6) Visinu gradnje treba odrediti na temelju analize slike naselja, te vizurnih pojaseva koji se otvaraju na prilazu naselja.
- (7) U sklopu zone mogu se graditi i objekti ugostiteljsko- turističke namjene, infrastrukturne građevine, tehnološki parkovi, poduzetničko-poslovni centri, trgovački centri, specijalizirane prodavaonice, izložbeno prodajni saloni, sve vrste komunalnih građevina, benzinske postaje, javne garaže, građevine za poljoprivrednu proizvodnju i preradu poljoprivrednih proizvoda, istraživački centri i škole vezane za gospodarske djelatnosti, građevine i površine za sport i rekreaciju, ulice, trgovi, parkovi i sve vrste poslovnih građevina koje se mogu graditi unutar granice građevinskog područja naselja iz točke 9. stavka (1) ovog Plana.
- (8) Građevine gospodarskih djelatnosti, kao i vanjski prostori na kojima će se odvijati djelatnosti koje umjereno opterećuju okolinu moraju biti udaljene najmanje 50,0 m od građevinskih parcela stambene izgradnje i građevina javnih i pratećih sadržaja.
- (9) Građevine gospodarskih djelatnosti, kao i vanjski prostori na kojima će se odvijati djelatnosti koje jako opterećuju okolinu moraju biti udaljene najmanje 200,0 m od građevinskih parcela stambene izgradnje i građevina javnih i pratećih sadržaja.
- (10) Građevinske čestice u zoni gospodarskih djelatnosti moraju biti odijeljene od građevinskih čestica stambenih i javnih građevina u zonama mješovite gradnje zelenim pojasom, zaštitnim infrastrukturnim koridorom ili javnom prometnom površinom.
- (11) Na području novoplaniranih gospodarskih zona u Lekeniku potrebno je predvidjeti zaštitni nasad autohtone bjelogorice i to u širini pojasa od najmanje 20,00 m ili prema Konzervatorskim uvjetima uz sjeveroistočni dio državne brze D 30, odnosno uz sjeveroistočni dio željezničke pruge Zagreb-Sisak.
- (12) Sve građevinske čestice trebaju biti prometno vezane na interne pristupne i sabirne ceste, kojima se pristupa na lokalne i županijske ceste.
- (13) U gospodarskim zonama nije ograničen broj građevina na jednoj katastarskoj čestici.“

Članak 43.

Točka 68. mijenja se i glasi:

„(1) Gradnja u izdvojenim dijelovima građevinskih područja za gospodarsku namjenu-proizvodna djelatnost izvoditi će se na površinama označenom u grafičkim priložima br. 4. Građevinska područja naselja Izradom UPU-a propisanim ovim Planom mogu se utvrditi i druge zone predviđene za gospodarske djelatnosti.“

Članak 44.

Iza točke 68. dodaje se podpoglavlje „3.2. Uvjeti smještaja ugostiteljskih i turističkih sadržaja“, te se dodaje nova točka 68a. koja glasi:

„ (1) U diferenciranju turističke ponude Općine Lekenik planira se razvoj:

- izletničkog turizma vezanog uz posjet kulturno - povijesnim cjelinama i prirodnim vrijednostima;
- ruralnog turizma, s osloncem na ruralne cjeline (pejzažno atraktivna područja brdska područja, područja uz rijeke, područja zaštićenih krajobraza, seoska gospodarstva s uzgojem zdrave hrane i stočarstvom i sl.);
- uspostava turističko-rekreacijske rute cijelim područjem općine koja je namijena za biciklizam, pješaćenje, trekning i panoramsko jahanje (moguće graditi skloništa, odmorišta, prenoćišta i sl.);
- posebnih oblika turizma (lovni i ribolovni turizam);
- turistička signalizacija, označavanje biciklističkih ruta i turističkih lokaliteta;
- obnova postojećih izvorišta pitke vode i javnih česmi;
- uređenje tradicionalnih seoskih poljskih putova;
- kampova i kampirališta
- objekata za robinzonski smještaj.

(2) Za podizanje razine turističke ponude predviđeno je:

- izgradnja smještajnih kapaciteta;
- podizanje razine ugostiteljske usluge;
- uređenje i prezentacija vrijednih prirodnih predjela i kulturnih lokaliteta;
- uređenje oglednih ekoloških poljoprivrednih gospodarstava s ponudom zdrave netretirane hrane
- izgradnja pristana na rijekama
- uređenje kupališta.

(3) Minimalna i maksimalna veličina građevinske čestice za gradnju građevina za ugostiteljsku namjenu, turističke sadržaje i slično nije ograničena.

(4) Kompleks građevina namijenjenih za ugostiteljsku namjenu, turističke sadržaje i prateće sadržaje nema ograničen broj građevina na jednoj katastarskoj čestici.

(5) Visina građevina za ugostiteljsku namjenu, turističke sadržaje nije ograničena već je uvjetovana namjenom građevine te specifičnim funkcionalnim oblikovanjem.

(6) Na izdvojenom građevinskom području izvan naselja koja su određena isključivo za turističko rekreacijsku namjenu ovim Planom određena je lokacija:

Planirane ugostiteljsko-turističke zone na izdvojenim dijelovima građevinskih područja naselja:			
NASELJE	LOKALITET	POVRŠINA (ha)	DETALJNIJA NAMJENA
Peščenica	Peščenica	0,5	Turizam i ugostiteljstvo

”

Članak 45.

U točki 69. stavak (1) mijenja se i glasi:

„(1) U građevinskim područjima naselja omogućena je gradnja građevina za društvene djelatnosti sa javnim i pratećim sadržajima za :

- obrazovanje (predškolske i školske ustanove),
- znanost
- dječju zaštitu,
- zdravstvenu zaštitu i socijalnu skrb (domovi za starije i nemoćne i sl.)
- djelatnost društvenih i kulturnih organizacija,
- javne djelatnosti (pošte, banke i sl.),
- vjerske građevine,
- građevine od javnog interesa (uprava, udruga građana, političke stranke i dr.),
- trgovine dnevne opskrbe,
- uslužne zanate, ugostiteljstvo i ostale javne i prateće sadržaje,
- djelatnost tijela i organizacija lokalne i područne samouprave,
- udruge građana,
- djelatnosti pravnih osoba s javnim ovlastima.“

Članak 46.

Točka 71. mijenja se i glasi:

„(1) Iznimno od stavka (3) prethodne točke udaljenost škola i predškolskih ustanova od gospodarskih i poljoprivrednih zgrada može biti i manja ukoliko se radi o izgrađenim dijelovima građevinskog područja naselja Lekenik uz uvjet da osigura zaštitni zeleni pojas minimalne širine 5,0 metara.“

Članak 47.

Točka 72. mijenja se i glasi:

„(1) PPUO-om je predviđeno opremanje područja Općine Lekenik sljedećom prometnom i komunalnom infrastrukturom:

- javne prometne površine (ceste, željeznička pruga, biciklističke staze, pješački putevi),
- sustav pokretnih i nepokretnih telekomunikacija,
- elektroenergetska mreža,
- vodoopskrba,
- odvodnja,

- plinski magistralni vod,
- produktovod
- vodnogospodarske građevine (akumulacije, retencije, nasipi, obaloutvrde..)
- akumulacije za navodnjavanje“ NAPNAV“
- solarne elektrane.

(2) Unutar Planom utvrđenih koridora komunalne infrastrukture nije dozvoljena gradnja građevina, a za sve intervencije potrebna je ishoditi odobrenja i suglasnosti nadležnih organa i javnih poduzeća.

(3) Planirani koridori za infrastrukturne vodove smatraju se rezervatom, i u njihovoj širini i po čitavoj trasi nije dozvoljena nikakva gradnja sve do izdavanja lokacijske dozvole na temelju idejnog rješenja, kojim se utvrđuje stvarna trasa i zaštitni pojas.

(4) Detaljno određivanje trasa prometnica, komunalne i energetske infrastrukture, unutar koridora koji su određeni PPUO-om, utvrđuje se dokumentima prostornog uređenja nižeg reda odnosno lokacijskom dozvolom, vodeći računa o konfiguraciji tla, posebnim uvjetima i drugim okolnostima.

(5) Prikazani smještaj planiranih građevina i uređaja (cjevovoda, kabela, fiksne elektroničke komunikacijske infrastrukture i ostale povezane opreme) iz stavka (1) ove točke u grafičkom prikazu Plana je usmjeravajućeg značenja i dozvoljene su odgovarajuće prostorne prilagodbe koje bitno ne odstupaju od koncepcije rješenja.“

Članak 48.

Iza točke 72. dodaje se podpoglavlje: „5.1. Prometna infrastruktura“ i odjeljak: „ 5.1.1. Cestovni promet“.

Članak 49.

Točka 75. mijenja se i glasi:

„(1) Prometna površina je površina javne namjene ili površina u vlasništvu vlasnika građevnih čestica ili površina na kojoj je osnovano pravo služnosti prolaza a kojom se osigurava pristup do građevnih čestica.

(2) Pristupni put iz prethodnog stavka mora biti:

- širine minimalno 3,0 m ako se koristi za kolni i pješački promet, maksimalne duljine 50 m te se na njega priključuje maksimalno dvije čestice
- širine minimalno 4,5 m ako se koristi za kolni i pješački promet, maksimalne duljine 100 m, te izvedbom L okretišta na kraju puta.
- širine minimalno 5,0 m ako se koristi za kolni i pješački promet, maksimalne duljine 200 m te izvedbom Y ili T okretišta na kraju puta.
- širine minimalno 5,0 m ako se koristi za kolni i pješački promet, maksimalne duljine 300 m te izvedbom kružnog okretišta na kraju puta.
- širine minimalno 1,5 m ako se koristi samo za pješački promet, maksimalne dužine 50 m.

(3) Iznimno od prethodnog stavka u izgrađenim dijelovima naselja ako nije moguće ispuniti povoljnije uvjete prometa moguće je graditi ulicu sa jednom voznom trakom koja ima minimalnu širinu 3,0 m i to na način da na preglednom dijelu ulice se izgradi ugibalište na svakih 100 m, a na nepreglednom dijelu ulice izgradi ugibalište na svakih 50 m.

(4) Iznimno kod postojećih pristupnih putova moguće je zadržati postojeće širine i duljine.“

Članak 50.

Iza točke 77. dodaje se odjeljak: „5.1.2. Promet u mirovanju“.

Članak 51.

Iza točke 78. dodaje se odjeljak: „5.1.3. Javni promet“.

Članak 52.

Iza točke 79. dodaje se odjeljak: „5.1.4. Biciklistički promet“.

Članak 53.

U točki 80. stavak (2) mijenja se i glasi:

„(2) Planom je predviđeno označavanje biciklističkih ruta na području Općine Lekenik, te povezivanje sa biciklističkim rutama susjednih jedinica lokalne samouprave.“

Članak 54.

Iza točke 80. dodaje se odjeljak: „5.1.5. Pješački promet“.

Članak 55.

Točka 81. mijenja se i glasi:

„(1) Odredbama Plana se uz mjesne ulice predviđa uređenje pločnika za kretanje pješaka u širini koja ovisi o pretpostavljenom broju korisnika, ali ne manjoj od propisane Pravilnikom o osiguranju pristupačnosti građevina osobama s invaliditetom i smanjenje pokretljivosti.“

Članak 56.

Iza točke 81. dodaje se odjeljak: „5.1.6. Željeznički promet“.

Članak 57.

Točka 82. mijenja se i glasi:

„(1) Područjem Općine Lekenik prolazi međunarodna željeznička pruga M502 Zagreb–Sisak-Novska koja se planira modernizirati, sa kolodvorom u Lekeniku te stajalištem u Peščenici.

(2) Zaštitni pružni pojas je pojas koji čini zemljište s obje strane željezničke pruge odnosno kolosijeka širine po 100,00 metara, mjereno vodoravno od osi krajnjeg kolosijeka kao i pripadajući zračni prostor.

(3) Za izgradnju postrojenja, uređaja i svih vrsta vodova za potrebe vanjskih korisnika, potrebno je zatražiti uvjete gradnje od HŽ Infrastrukture d.o.o. u skladu s Pravilnikom o općim uvjetima za građenje u zaštitnom pružnom pojasu.

(4) Način rješavanja pojedinih željezničko cestovnih prijelaza definirat će se sukladno zakonskoj regulativi kojom se uređuje željeznička infrastruktura, odnosno moguća je denivelacija, ukidanje i svođenje i drugih prijelaza ukoliko se pokaže kroz projektno-tehničku dokumentaciju da za to postoje prostorne mogućnosti i ekonomska opravdanost.“

Članak 58.

Iza točke 82. dodaje se odjeljak: „5.1.7. Riječni promet“, te nova točka 82a. koja glasi:

„(1) Rijeka Kupa planirana je kao državni plovni put druge kategorije, a njena planirana plovnost od ušća Odre u Kupu do Karlovca uskladiti će se s vodoprivrednim uvjetima i uvjetima zaštite visoko vrijednog zaštićenog krajolika.

(2) Lokalni promet predstavljaju čamci na Kupi, a skelni prijelaz Letovanić-Nebojan planira se obnoviti u turističke svrhe.

(3) Za potrebe razvoja turizma, odnosno plovidbe čamaca Kupom planirana je izgradnja drvenih pristana u naselju Stari Brod, Letovanić i Žažina čiji položaj je shematski označen na kartografskom prikazu broj 1 „Korištenje i namjena površina“.

(4) Osim lokaliteta iz prethodnog stavka drvene pristane moguće je graditi i u drugim naseljima općine Lekenik uz prethodnu suglasnost Hrvatskih voda i institucija nadležnih za zaštitu prirode bez izmjene ovog Plana.“

Članak 59.

Točka 83. mijenja se i glasi:

„(1) Pripadajuće trase postojećih dvostrukih 110 kV i 220 kV dalekovoda, planirana trafostanica TS110/20(10)kV prikazani su na kartografskom prikazu br.2 «Infrastrukturni sustavi».

(2) Zaštitni koridori postojećih dalekovoda iznose:

- dalekovod 220 kV – širina koridora 50,00 m.

- dalekovod 2x110 kV – širina koridora 50,00 m,

(3) Za nove priključke kućanstava i ostalih potrošača i postojeće priključke na objektima koji se rekonstruiraju obavezna je izvedba priključka sa priključno mjernim ormarima smještenim izvan objekta na lako dostupnom mjestu za očitavanje i kontrolu.

(4) Daljnji razvoj elektroenergetske mreže na području plana zavisit će o izgradnji novih gospodarskih kapaciteta i proširenja postojećih.

(5) Tijelo koje vodi upravni postupak izdavanja dozvola za zahvat u prostoru (provođenje dokumenata prostornog uređenja) i dozvola za gradnju građevina u zaštitnom koridoru

dalekovoda ili prostoru u okruženju transformatorske stanice, dužno je zatražiti posebne uvjete gradnje od nadležnog elektroprivrednog poduzeća/tvrtke (operator prijenosnog sustava ili operator distribucijskog sustava), u čijoj se nadležnosti nalazi postojeći ili planirani dalekovod/kabel ili transformatorska stanica.

(6) Postojeći dalekovodi napona 35, 110, 220 kV mogu se rekonstrukcijom, po njihovim postojećim trasama i pripadnim koridorima, ukoliko postoje tehničke pretpostavke izvedivosti, preoblikovati u dalekovode ili kabele više naponske razine 110, 220, 400 kV i povećane prijenosne moći (2 x 110, 2 x 220, 2 x 400 kV) a da se pri tome njihove trase na pojedinim dijelovima, ovisno o zatečenoj razvijenosti i stanju prostora, mogu kroz postupak pribavljanja prethodnog mišljenja/rješenja o potrebi ili izostanku potrebe ishođenja lokacijske dozvole, prilagoditi novom stanju prostora i rekonstruirati/izgraditi sukladno tehničkim propisima koji reguliraju način i uvjete izgradnje elektroenergetskih građevina.

(7) Kroz provedbu Plana moguća su manja odstupanja u pogledu rješenja trasa planiranih dalekovoda utvrđenih ovim Planom, radi usklađenja s prostorno planskim dokumentima nižeg reda.”

Članak 60.

Iza točke 83a. dodaje se odjeljak: „5.2.2. Proizvodnja i cijevni transport nafte i plina“, te nova točka 83b. koja glasi:

„(1) Planirani produktovod prikazan je na Kartografskom prikazu br.2. „Infrastrukturni sustavi“.

(2) Ograničenja prostornih intervencija:

- zaštitna zona naftovoda je 100,00 m lijevo i desno od osi cjevovoda,
- zona opasnosti unutar koje je zabranjena svaka gradnja bez suglasnosti vlasnika cjevovoda iznosi 30,00 m lijevo i desno od osi cjevovoda,
- u pojasu širokom 5,00 m lijevo i desno od osi cjevovoda zabranjena je sadnja bilja i trajnih nasada čije korijenje raste dublje od 1,00 m, odnosno za koje je potrebno obrađivati zemlju dublje od 0,5 m.“

Članak 61.

Iza točke 84. dodaje se podpoglavlje: „5.4. Vodnogospodarski sustav (vodoopskrba, građevine za zaštitu voda, odvodnju otpadnih voda i navodnjavanje, te zaštitne i regulacijske građevine)“ te nova točka 84a. koja glasi:

„(1) Sustav planiranih i postojećih vodoopskrbnih objekata i vodoopskrbne mreže, te objekata i cjevovoda za odvodnju otpadnih voda načelno je prikazan u kartografskom prikazu br. 2. »Infrastrukturni sustavi«.

(2) Do izgradnje javne vodoopskrbe i odvodnje u naseljima Općine građevine će se priključivati ovisno o mjesnim prilikama na lokalne vodovode, bunare ili sl., a odvodnja će se vršiti putem nepropusne septičke jame.

(3) U Planu je shematski označen planirani uređaj za pročišćavanje otpadnih voda u naselju Letovanić na kartografskom prikazu br. 2. »Infrastrukturni sustavi«.

(4) Sustav planiranih i postojećih zaštitnih i regulacijskih građevina, načelno je prikazan u kartografskom prikazu br. 2. »Infrastrukturni sustavi« i u kartografskom prikazu br. 3. »Uvjeti korištenja, uređenje i zaštita prostora«.

(5) Planirane regulacijske i zaštitne građevine:

a) planirana izgradnja nasipa i obaloutvrde duž cjelokupnog toka rijeke Kupe u Općini Lekenik

b) akumulacije za navodnjavanje: akumulacija “Burdelj” i akumulacija “Koravec”

c) retencije za obranu od poplava: retencija i akumulacija “Burdelj” i retencija “Koravec”

(6) Moguća je fazna gradnja na lokalitetu Burdelj u 1. fazi kao izgradnja retencije, a u 2. fazi kao izgradnja akumulacije.

(7) Na kartografskom prikazu br. 2. »Infrastrukturni sustavi« ucrтана je shematska oznaka za lokaciju akumulacija površina za navodnjavanje NAVNAP, čiji će se konačan obuhvat i površina odrediti detaljnijim istraživanjima, a za izdavanje akata za gradnju nije potrebna izmjena ovog Plana.

Naziv lokaliteta	vodotok
Koravec	Koravec
Burdelj	Burdeljski potok

(8) Na kartografskom prikazu br.3. „Uvjeti korištenja, uređenja i zaštite prostora“ ucrtane su nove korigirane granice poplavnih područja male vjerojatnosti i srednje vjerojatnosti, te neuređena i uređena inundacijska područja.

(9) Prikazani smještaj planiranih građevina, cjevovoda i mreža vodnogospodarskih sustava u grafičkom prikazu Plana je usmjeravajućeg značenja i dozvoljene su odgovarajuće prostorne prilagodbe koje bitno ne odstupaju od koncepcije rješenja.

(10) Uz obalu rijeke Kupe na dijelovima krivina ugroženih erozijskim djelovanjem vode koja uzrokuje odrone obala dozvoljava se izgradnja obaloutvrde u svrhu stabiliziranja obale i na mjestima na kojima nije prikazana u grafičkom dijelu Plana.“

Članak 62.

U točki 85. stavak (13) mijenja se i glasi:

„(13) Uredba o ekološkoj mreži (“Narodne novine” broj 124/13. I 105/15) evidentira na području Općine Lekenik slijedeća područja:

- a) područja važna za divlje svojte osim ptica i stanišne tipove:
 - HR2000642 Kupa
 - HR2000415 Odransko polje
- b) međunarodno važna područja za ptice (tkz. SPA područje)
 - HR1000003 Turopolje.”

Članak 63.

Točka 87a. mijenja se i glasi:

„(1) Izdvojeno sakupljanje otpada nastalog u kućanstvu planira se gradnjom reciklažnog dvorišta. Lokacija reciklažnog dvorišta planirana je na kčbr. 268 k.o. Lekenik i prikazana je na kartografskom prikazima broj 2. "INFRASTRUKTURNI SUSTAVI" u mjerilu 1:25.000 i broj 4.7. "GRAĐEVINSKO PODRUČJE NASELJA LEKENIK" u mjerilu 1:5.000.

(2) Za gradnju u sklopu reciklažnog dvorišta iz stavka (1) ove točke na udaljenosti manjoj od 10,0 m od ruba vodotoka, odnosno kanala na kčbr. 746 k.o. Lekenik potrebno je ishoditi vodopravne uvjete sukladno posebnom zakonu.

(3) Smještaj reciklažnih dvorišta moguć je i na drugim lokacijama gospodarske namjene na području Općine Lekenik ali isključivo temeljem detaljnije razrade kroz urbanistički plan uređenja.

(4) Reciklažno dvorište mora udovoljavati uvjetima propisanim posebnim propisima o održivom gospodarenju otpadom.

(5) Za uvjete smještaja i način gradnje reciklažnih dvorišta primjenjuju se odredbe propisane za gradnju građevina gospodarske namjene u građevinskom području naselja. Iznimno, površina građevne čestice reciklažnog dvorišta može u cijelosti biti asfaltirana, osim zaštitnog zelenog pojasa najmanje širine 5,0 m u kontaktu sa građevinskim česticama stambenih i javnih građevina.

(6) Zona za gradnju reciklažnog dvorišta za građevni otpad te djelatnost sakupljanja, oporabe i zbrinjavanja građevnog otpada planira se u naselju Žažina. Lokacija reciklažnog dvorišta za građevni otpad planirana prikazana je na kartografskom prikazima broj 2. "infrastrukturni sustavi" u mjerilu 1:25.000 i broj 4.17. "Građevinsko područje naselja Žažina" u mjerilu 1:5.000.

(7) U reciklažnim dvorištima iz stavka (1) i stavka (6) ove točke postupat će se sukladno posebnim propisima o gospodarenju otpadom."

Članak 64.

Točka 100. mijenja se i glasi:

„(1) Prilikom izrade ovog Plana korištene su odredbe važećih propisa kojima se regulira projektiranje i izgradnja vatrogasnih pristupa i hidrantske mreže za gašenje požara.

(2) U svrhu sprječavanja širenja vatre i dima unutar građevina, sprečavanje širenja požara na susjedne građevine, omogućavanja sigurne evakuacije osoba iz građevina te zaštite spašavatelja, građevine je potrebno projektirati prema odredbama važećih propisa kojima se regulira otpornost na požar i drugim zahtjevima koje građevine moraju zadovoljiti u slučaju požara.

(3) Tehničke uvjete i normative za siguran transport tekućih i plinovitih ugljikovodika magistralnim te plinovodima za međunarodni transport, a i tehničke uvjete i normative za mjere zaštite ljudi i imovine i zaštite plinovoda te postrojenja i uređaja koji su njihovim sastavnim dijelom projektirati prema odredbama važećih propisa kojima se regulira problematika sigurnog transporta tekućih i plinovitih ugljikovodika magistralnim naftovodima i plinovodima, te naftovodima i plinovodima za međunarodni transport.

(4) Prostori i građevine za skladištenje, držanje i promet zapaljivih tekućina i plinova moraju se projektirati sukladno važećim propisima, tehničkim normativima i normama, a iznimno, kao i u slučajevima nedostatka hrvatskih propisa mogu se primijeniti strani propisi, tehnička pravila ili primijenjene znanstvene spoznaje, uz prethodno odobrenje Ministarstva unutarnjih poslova.

(5) Plinske kotlovnice projektirati i izvoditi sukladno odredbama važećih propisa kojima se regulira projektiranje i izgradnja plinskih kotlovnica.

(6) Prilikom određivanja mjesta gdje će se proizvoditi, skladištiti ili koristiti eksplozivne tvari na odgovarajući način, glede sigurnosnih udaljenosti primijeniti odredbe važećih propisa kojima se regulira problematika eksplozivnih tvari.

(7) U slučaju određivanja mjesta za poslovne prostore za proizvodnju oružja, promet oružja i streljiva te popravlanje i prepravlanje oružja, na odgovarajući način treba primijeniti odredbe važećih propisa kojima se reguliraju mjere zaštite od požara poslovnih prostorija za proizvodnju oružja, promet oružja i streljiva te popravlanje i prepravlanje oružja.

(8) Ugostiteljske prostore projektirati ili izvoditi prema odredbama važećih propisa kojima se regulira zaštita od požara ugostiteljskih objekata.

(9) Izlazne puteve iz objekta potrebno je projektirati i izvesti sukladno važećim propisima kako bi se osigurala evakuacija osoba iz objekata u slučaju nužde.

(10) Sustave za dojavu požara projektirati i izvesti prema važećim propisima kojima se regulira projektiranje i izvedba istih.

(11) Stabilne sustave za gašenje požara projektirati i izvoditi prema važećim propisima, i uputama proizvođača.

(12) Skladišta je potrebno projektirati i izvesti prema odredbama važećih propisa kojima se regulira zaštitu skladišta od požara i eksplozija.

(13) Prilikom projektiranja i izvedbe elektroenergetskih postrojenja primijeniti odredbe važećih propisa kojima se regulira zaštitu od požara i eksplozija istih.

(14) Prilikom projektiranja i izvedbe zahvata u prostoru gdje se predviđa korištenje zapaljivih tekućina i plinova te gdje postoje prostori ugroženi eksplozivnom atmosferom primijeniti odredbe važećih propisa kojima se regulira problematika prostora ugroženih eksplozivnom atmosferom.

(15) Za izgradnju, dogradnju i rekonstrukciju građevina određenih posebnim propisom iz područja zaštite od požara potrebno je izraditi elaborat zaštite od požara kao podlogu za projektiranje mjera zaštite od požara u glavnom projektu predmetnog zahvata u prostoru.

(16) Za zahvate u prostoru koji su određeni posebnim propisom o gradnji i propisima iz područja zaštite od požara potrebno je od Policijske uprave sisačko- moslavačke ishoditi potvrdu da su u glavnom projektu primijenjene propisane mjere zaštite od požara.

(17) Prilikom projektiranja pojedinog zahvata u prostoru primijeniti propise vezane za zaštitu od požara koji su važeći u trenutku izrade projektne dokumentacije.

(18) Općina Lekenik sukladno Pravilniku o kriterijima za određivanje gradova i mjesta u kojima se moraju graditi skloništa i drugi objekti za zaštitu ("Narodne Novine" br. 2/91.) nije svrstana niti u jednu od IV stupnja ugroženosti i slijedom toga na području Općine ne trebaju se graditi skloništa osnovne zaštite, već je predviđeno sklanjanje ljudi u podrumima i sličnim prostorima, te je osigurano dovoljno neizgrađenih površina za izgradnju zaklona.“

Članak 65.

Točka 101. mijenja se i glasi:

„(1) Utvrđuje se obaveza izrade Prostornog plana područja posebnih obilježja za značajne krajobraze “Odransko polje “ i “ Dolina rijeke Kupe”.

(2) Utvrđuje se obaveza izrade slijedećih Urbanističkih planova uređenja:

Tablica: planirani UPU-i

Naselje	UPU	namjena
LEKENIK	UPU LEKENIK 1	Gospodarska namjena
LEKENIK	UPU LEKENIK 2	Gospodarska namjena
POLJANA LEKENIČKA	UPU POLJANA LEKENIČKA1	Mješovita namjena
PEŠČENICA	UPU PEŠČENICA 1	Mješovita namjena

(3) Kod prijenosa granica iz kartografskih prikaza Prostornog plana u mjerilu 1:25 000 na podlogu za izradu pojedinih UPU-a dozvoljena je prilagodba granica odgovarajućem mjerilu podloge, tj. korekciji granice obuhvata zbog usklađivanja sa stvarnim granicama katastarskih čestica.

(4) Do donošenja propisanih UPU-a iz stavka (2) ove točke, svi zahvati u prostoru unutar obuhvata propisanih UPU-a na području općine Lekenik će se izvoditi prema ovom Planu i važećim zakonima iz područja prostornog uređenja i gradnje.“

Članak 66.

U točki 105. stavak (1) mijenja se i glasi:

„(1)Sve postojeće pojedinačne stambene, stambeno-poslovne i gospodarske građevine te građevine druge namjene, izgrađene u skladu s odobrenjem za gradnju ili prije 15.02.1968. godine, koje se nalaze na površinama predviđenim Planom za drugu namjenu, mogu se adaptirati, sanirati i rekonstruirati u opsegu neophodnom za poboljšanje uvjeta života i rada.“

OBRAZLOŽENJE

OBRAZLOŽENJE

POLAZIŠTA

Prostorni plan uređenja Općine Lekenik donesen je 2006. godine («Službeni vjesnik» broj 17A/06.), izrađivač Županijski zavod za prostorno uređenje i graditeljstvo sisačko-moslavačke županije.

Izmjene i dopune Prostornog plana uređenja Općine Lekenik donesene su 2011. godine («Službeni vjesnik» broj 23/11.), izrađivač: JU Zavod za prostorno uređenje Sisačko-moslavačke županije.

Ciljane Izmjene i dopune Prostornog plana uređenja Općine Lekenik donesene su 2015. godine («Službeni vjesnik» broj 30/15.), izrađivač: CPA Centar za prostorno uređenje i arhitekturu d.o.o. Zagreb.

TIJEK IZRADE PLANA

Odluka o izradi prostornog plana

Temeljem članka 86. Zakona o prostornom uređenju („Narodne novine“, broj: 153/13.) i članka 34. Statuta Općine Lekenik («Službeni vjesnik» broj 5/13.), Općinsko vijeće Općine Lekenik na sjednici održanoj 7. ožujka 2017. godine donijelo je Odluku o izradi III. Izmjena i dopuna Prostornog plana uređenja Općine Lekenik («Službeni vjesnik» broj 17A/06., 23/11., i 30/15) koja je objavljena 8.3. 2017. u „Službenom vjesniku“ br.7/17.

Razlozi izrade III. Izmjena i dopuna Prostornog plana uređenja Općine Lekenik su:

- a) usklađenja odredbi za provođenje sa ZPU i ostalim u međuvremenu donesenim zakonima i propisima koji imaju utjecaj na prostorno planiranje,
- b) usklađenje PPUO Lekenik sa PP SMŽ
- c) izmjene i dopune Plana u skladu s prihvaćenim zahtjevima pravnih i fizičkih osoba koji su dobiveni na osnovu obavijesti o izradi Plana
- b) pretvorbe Plana u HTRS-96 sustav,
- c) analiza građevinskih područja svih naselja te njihova korekcija nakon utvrđivanja neizgrađenih i izgrađenih dijelova građevinskih područja naselja,
- d) analiza i korekcija svih izdvojenih građevinskih područja izvan naselja koja su planirana za sve namjene osim za stambenu (gospodarsku, sportsko-rekreacijsku i dr.),
- e) analiza svih infrastrukturnih koridora (uključivo i komunalnu infrastrukturu) te njihova korekcija u skladu sa zahtjevima tijela određenih posebnim propisima.

Za izradu III. ID PPUO Lekenik planirana je nabava digitalnih katastarskih podloga i orto-foto karata u HTRS-96 sustavu kao i Strateške procjene utjecaja na okoliš za Plan ukoliko se pokaže da III. ID PPUO Lekenik zadovoljavaju jedan ili više uvjeta iz članka 63. stavka 1. Zakona o zaštiti okoliša (NN br. 80/13).

Zahtjevi za izradu prostornog plana

Odluku o izradi III. Izmjena i dopuna Prostornog plana uređenja Općine Lekenik («Službeni vjesnik» broj 17A/06, 23/11. i 30/15.) nositelj izrade je sukladno stavku 1. članka 90. Zakona o prostornom uređenju („Narodne novine“ br. 153/13. i 65/17.) dostavio tijelima i osobama s pozivom za dostavu zahtjeva, podataka, planskih smjernica i dokumenata za izradu Plana, te drugim tijelima određenim člankom 10. Odluke o izradi III. Izmjena i dopuna Prostornog plana uređenja Općine Lekenik.

Javnopravna tijela i osobe određene posebnim propisima, koja za potrebe III. ID PPUO Lekenik dostavljaju zahtjeve (podatke, planske smjernice i propisane dokumente) i sudjeluju u postupku njegove izrade:

1. Ministarstvo kulture, Uprava za zaštitu kulturne baštine, Konzervatorski odjel u Sisku, Ivana Meštrovića 28, Sisak
2. Ministarstvo zaštite okoliša i prirode, Uprava za zaštitu prirode, Savska cesta 41/20, 10000 Zagreb
3. Hrvatska agencija za okoliš i prirodu, Radnička cesta 80/7, 10000 Zagreb
4. Ministarstvo poljoprivrede, Uprava poljoprivrede i prehrambene industrije, Služba za poljoprivredno zemljište, Služba za stočarstvo, Ulica grada Vukovara 78, 10000 Zagreb
5. Ministarstvo poljoprivrede, Uprava šumarstva, lovstva i drvne industrije, Planinska 2a, 10000 Zagreb
6. Ministarstvo poljoprivrede, Uprava vodnog gospodarstva, Ulica grada Vukovara 78, 10 000 Zagreb;
7. Ministarstvo mora, prometa i infrastrukture, Prilaz 14, 10000 Zagreb
8. MORH-Uprava za materijalne resurse-Sektor za nekretnine, graditeljstvo i zaštitu okoliša; Trg kralja Petra Krešimira IV 1, 10000 Zagreb
9. MUP-Policajska uprava Sisačko-moslavačka, Služba upravnih i inspekcijskih poslova, Trg Ljudevita Posavskog 1, 44000 Sisak
10. Državna služba za zaštitu i spašavanje, Uprava Sisak, I.K. Sakcinskog 26,
11. Državna geodetska uprava, Gruška 20, 10000 Zagreb
12. Hrvatska agencija za poštu i elektroničke komunikacije, Roberta Franjgeša Mihanovića 9, 10 000 Zagreb
13. HŽ, Služba za studije, razvoj i pripremu, A.Mihanovića 12, 10000 Zagreb
14. Hrvatski operator prijenosnog sustava d.o.o., Kupska 4, 10000 Zagreb
15. HEP ODS d.o.o., Elektra Sisak, Kralja Tomislava 42, 44000 Sisak
16. Hrvatske vode, VGO Sava, Vodnogospodarska ispostava za mali sliv "Banovina" sa sjedištem u Sisku, Ruđera Boškovića 10, 44000 Sisak
17. Hrvatske vode, VGO Sava, Vodnogospodarski odjel za srednju i donju Savu sa sjedištem u Zagrebu, Ulica grada Vukovara 220, 10000 Zagreb
18. Hrvatske šume, Uprava šuma Sisak, Josipa Runjanina 12, 44000 Sisak
19. Hrvatske ceste d.o.o. Vončinina 3, Zagreb 10000
20. Županijska uprava za ceste Sisačko-moslavačke županije, Antuna Cuvaja 16, 44000 Sisak
21. JU za upravljanje zaštićenim prirodnim vrijednostima SMŽ, Sisačka bb, 44317 Popovača
22. Sisačko-moslavačka županija, Upravni odjel za prostorno uređenje, graditeljstvo i zaštitu okoliša, Rimska 28, 44000 Sisak
23. Sisačko-moslavačka županija, Upravni odjel za poljoprivredu, šumarstvo i vodno gospodarstvo, S. i A. Radića 36, 44000 Sisak
24. Sisačko-moslavačka županija, Upravni odjel za obrt, malo i srednje poduzetništvo i turizam; S. i A. Radića 36, 44000 Sisak
25. Lučka uprava Sisak, Rimska 28, 44000 Sisak
26. Plinacro d.o.o. Zagreb, Savska cesta 88, 10000 Zagreb
27. HAKOM, Jurišićeva 13, 10000 Zagreb
28. Privreda d.o.o. Petrinja, Gundulićeva
29. Mjesni odbori naselja Općine Lekenik
30. Grad Sisak, Rimska 26, 44000 Sisak
31. Grad Petrinja, Ivana Gundulića 2, Petrinja
32. Grad Glina, Trg bana Josipa Jelačića 2, Glina
33. Grad Velika Gorica, Trg kralja Tomislava 34, Velika Gorica
34. Općina Kravarsko, Trg Stjepana Radića 1, Kravarsko
35. Općina Orle, Orle 5, 10 411 Orle
36. Općina Martinska Ves, Desna Martinska Ves 67, 44 201 Martinska Ves

Zahtjevi pristigli na osnovu poziva temeljem čl. 90. Zakona o prostornom uređenju
(NN 153/13. i 65/17.)

MINISTARSTVA, JEDINICE REGIONALNE I LOKALNE SAMOUPRAVE, PODUZEĆA I USTANOVE S JAVNIM OVLASTIMA	
1.	Sisačko-moslavačka županija, Upravni odjel za prostorno uređenje, graditeljstvo i zaštitu okoliša
2.	Sisačko-moslavačka županija, Upravni odjel za poljoprivredu, šumarstvo i vodno gospodarstvo
3.	Ministarstvo obrane, Uprava za materijalne resurse, sektor za nekretnine, graditeljstvo i zaštitu okoliša, Služba za graditeljstvo i zaštitu okoliša
4.	Državna geodetska uprava, Središnji ured
5.	Državna uprava za zaštitu i spašavanje, Područni ured za zaštitu i spašavanje Sisak
6.	HAKOM
7.	Hrvatska agencija za okoliš i prirodu
8.	Hrvatske autoceste d.o.o.
9.	Hrvatske ceste d.o.o.
10.	Hrvatske šume, Odjel za uređivanje šuma
11.	HŽ Infrastruktura
12.	Janaf, Sektor razvoja i investicija
13.	JU za upravljanje zaštićenim prirodnim vrijednostima Sisačko-moslavačke županije
14.	Lučka uprava Sisak
15.	Ministarstvo poljoprivrede, Uprava za šumarstvo
16.	Ministarstvo poljoprivrede
17.	Ministarstvo zaštite okoliša i energetike
18.	Policijska uprava Sisačko-moslavačko, Služba upravnih i inspekcijskih poslova
19.	Privreda d.o.o. za javnu vodoopskrbu i odvodnju, Petrinja
20.	Sisačko-moslavačka županija, Upravni odjel za gospodarstvo, regionalni razvoj i fondove Europske unije
21.	Grad Sisak
22.	Sisačko-moslavačka županija, Upravni odjel za prostorno uređenje, graditeljstvo i zaštitu okoliša
23.	Hrvatske vode, vodnogospodarska ispostava za mali sliv „Banovina“, Ulica Ruđera Boškovića 11, Sisak
24.	Ministarstvo gospodarstva, poduzetništva i obrta

Odgovori na zahtjeve koji su pristigli na osnovu temeljem čl. 90. Zakona o prostornom uređenju (NN 153/13.)	
1.	<p>Sisačko-moslavačka županija, Upravni odjel za prostorno uređenje, graditeljstvo i zaštitu okoliša Dopis: klasa: 351-03/17-05/06 urbroj: 2176/01-09-17-2 od 6.3.2017.g. 1.1. Daju Mišljenje da je obavezno provesti postupak ocjene o potrebi strateške procjene u okviru kojeg se provodi i prethodna ocjena utjecaja na ekološku mrežu za promjenu namjene površina od značaja za lokalnu razinu.</p> <p>ODGOVOR: 1.1. PRIHVAĆA SE</p>
2.	<p>Sisačko-moslavačka županija, Upravni odjel za poljoprivredu, šumarstvo i vodno gospodarstvo Dopis: klasa: 023-01/17-01/03 urbroj: 2176/01-06-17-63 od 31.7.2017.g. 2.1.Traže da se ucrtta lokacija Burdelj kao površina za navodnjavanje u površini od 1070 ha sukladno Planu navodnjavanja Sisačko-moslavačke županije.</p> <p>ODGOVOR: 2.1.DAJE SE TUMAČENJE. U postojeći Plan je već ucrtana tražena lokacija za navodnjavanje.</p>
3.	<p>Ministarstvo obrane, Uprava za materijalne resurse, sektor za nekretnine, graditeljstvo i zaštitu okoliša, Služba za graditeljstvo i zaštitu okoliša, Dopis: klasa: 350-02/17-01/186 urbroj: 512M3-020201-17-4 od 31.7.2017.g. Obavještavaju da nemaju posebnih zahtjeva.</p> <p>ODGOVOR: 3.1.PRIHVAĆA SE.</p>
4.	<p>Državna geodetska uprava, Središnji ured Dopis: klasa: 30-02/17-01/01 urbroj: 541-05-02/1-17-2 od 10.08.2017.g. 4.1.Obavještavaju da se pri izradi Plana koriste službeni podaci katastra nekretnina koje su dostavili, te nove administrativne granice.</p> <p>ODGOVOR: 4.1.PRIHVAĆA SE. Na svim kartografskim prikazima građevinskih područja naselja unesene su nove katastarske podloge.</p>
5.	<p>Državna uprava za zaštitu i spašavanje, Područni ured za zaštitu i spašavanje Sisak Dopis: klasa: 350-02/17-01/04 urbroj: 543-13-01-17-2 od 17.07.2017.g. 5.1.Traže da se uvrste podaci iz područja sustava civilne zaštite sukladno Zakonu o sustavu civilne zaštite („Narodne novine“ br. 82/15.), Uzbunjivanje-sukladno Pravilniku o postupku uzbunjivanja stanovništva („Narodne novine“ br. 47/06., 110/11. i 10/15.)</p> <p>ODGOVOR: 5.1.PRIHVAĆA SE. Zahtjevi su implementirani u Odredbe za provedbu.</p>
6.	<p>HAKOM Dopis: klasa: 350-05/17-01/209 urbroj: 376-10-17-3 od 13.07.2017.g. 6.1.Dostavljaju svoje zahtjeve sukladno Zakonu o elektroničkim komunikacijama („Narodne novine“ br. 73/08., 90/11., 133/12., 80/13., i 71/14.) i temeljem Uredbe o mjerilima razvoja elektroničke komunikacijske infrastrukture i druge povezane opreme („Narodne novine“ br. 131/12., i 92/15.) koje je potrebno uvrstiti u Odredbe za provođenje.</p>

	<p>Prije prihvaćanja konačnog prijedloga Plana nositelj izrade dužan je pribaviti Mišljenje HAKOM-a sukladno Zakonu o elektroničkim komunikacijama koje će HAKOM dostaviti u tijeku javne rasprave.</p> <p>ODGOVOR: PRIHVAĆA SE. 6.1.Zahtjevi su implementirani u Odredbe za provedbu i grafiku. Suglasnost u tijeku javne rasprave</p>
7.	<p>Hrvatska agencija za okoliš i prirodu Dopis: klasa: 612-07/17-32/62 urbroj: 427-07-4-17-2 od 14.07.2017. 7.1.Dostavljaju studiju „Obilježja područja sa stanovišta zaštite prirode s prijedlogom mjera zaštite za potrebe III. Izmjena i dopuna Prostornog plana uređenja Općine Lekenik“ u kojoj su sadržano zahtjevi za izradu Plana.</p> <p>ODGOVOR: 7.1.PRIHVAĆA SE. Zahtjevi su implementirani u Odredbe za provođenje i grafiku.</p>
8.	<p>Hrvatske autoceste d.o.o. Dopis: broj: 4211-100-877/17 od 14.07.2017.g. e-mail od 16.10.2017.g. Dopis broj 4211-400-3834/2018DŠ od 5.11.2018 8.1.Dostavljaju svoje zahtjeve i podatke sukladno Zakonu o cestama i Zakonu o zaštiti od buke, te upućuju na Stratešku kartu buke koja je objavljena na web stranici ha-a, a koje je potrebno uvrstiti u Odredbe za provođenje te grafičke priloge Plana. 8.2.U e-mail dopisu od 16.10.2017.g. dostavili su u digitalnom obliku situaciju izvedenog i planiranog dijela AC A11 u mjerilu 1:25000 i 1:1000. 8.3. Dostavljaju svoje zahtjeve i podatke nastavno na planove za rekonstrukciju spoja autoceste A11 čvora Lekenik na državnu cestu D30-idejno rješenje varijantu V 2.3.</p> <p>ODGOVOR: 8.1.PRIHVAĆA SE. Odredbe za provođenje. Na području općine Lekenik nema lokaliteta koji su obuhvaćeni Strateškom kartom buke. 8.2. PRIHVAĆA SE. 8.3. PRIHVAĆA SE.</p>
9.	<p>Hrvatske ceste d.o.o., Sektor za razvoj i strateško planiranje, Odjel za razvoj i planiranje Dopis: klasa: 350-02/17-1/130 urbroj: 345-210-160-2017-2 od 21.07.2017.g. 9.1.Traže da se za za planirane priključke na državne ceste ili rekonstrukciju postojećih izradi projektna dokumentacija u skladu sa Pravilnikom o uvjetima za projektiranje i izgradnju priključaka i prilaza na javnu cestu („Narodne novine“ br. 95/14.). Potrebno poštivati zaštitni pojas uz cestu u skladu s člankom 55. Zakona o cestama („Narodne novine“ br. 84/11., 22/13., 54/13., 148/13. i 92/14.). Zahtjeve koje su naveli u dopisu potrebno je uvrstiti u Odredbe za provođenje te grafičke priloge Plana.</p> <p>ODGOVOR: 9.1.PRIHVAĆA SE. Odredbe za provedbu i grafika</p>
10.	<p>Hrvatske šume, Odjel za uređivanje šuma Dopis: urbroj: SI-05-SR-17-835/02 od 17.07.2017.g. 10.1.Uskladiti sa Zakonom o šumama („Narodne novine“ br. 140/05., 129/08., 124/10., 68/12., 94/12., 82/06., 80/10., 25/12., 148/13. i 94/14.) koji definira koje je objekte moguće planirati u šumi i/ili šumskom zemljištu i pod kojim uvjetima. Ukoliko se navedenim prostornim planom planira promjena namjena šuma i/ili</p>

	<p>šumskog područja, o navedenim zahvatima potrebno je pismeno obavijestiti nadležnu upravu šuma. Zahtjeve koje su naveli u dopisu potrebno je uvrstiti u Odredbe za provođenje te grafičke priloge Plana.</p> <p>ODGOVOR: 10.1.PRIHVAĆA SE. Odredbe za provedbu grafika Suglasnost u tijeku javne rasprave</p>
11.	<p>HŽ Infrastruktura, Sektor za razvoj, pripremu i provedbu investicija i EU fondova Dopis: broj: 5992/17 1.3.1ST od 17.7.2017.g. 11.1.Zahtjeve koje su naveli u dopisu potrebno je uvrstiti u Odredbe za provođenje te grafičke priloge Plana, naročito zaštitni pojas željezničke pruge. Dostavljaju također i popis sektorskih dokumenata i propisa. Zahtjeve koje su naveli u dopisu potrebno je uvrstiti u Odredbe za provođenje te grafičke priloge Plana.</p> <p>ODGOVOR: PRIHVAĆA SE. 11.1.Odredbe za provođenje i grafika</p>
12.	<p>JANAF, Sektor razvoja i investicija Dopis: broj: 1-2.4-511/17 od 17.07.2017.g. 12.1.Dostavljaju podatke o razvojnim planovima Jadranskog naftovoda, koje je potrebno prikazati kroz tekstualne i grafičke priloge plana, a koji obuhvaćaju višenamjenske međunarodne produktovode za naftne derivate u skladu s grafičkim prilogom koji se nalazi na cd-u. Zahtjeve koje su naveli u dopisu potrebno je uvrstiti u Odredbe za provođenje te grafičke priloge Plana.</p> <p>ODGOVOR: 12.1.PRIHVAĆA SE. Zahtjevi su implementirani u Odredbe za provođenje i grafiku.</p>
13.	<p>JU za upravljanje zaštićenim prirodnim vrijednostima Sisačko-moslavačke županije Dopis: klasa: 351-01/17-01/01 urbroj: 2176-134-17-68 od 24.7.2017.g. 13.1.Dostavljaju podatke o zaštićenim područjima i Nacrt plana upravljanja Odransko polje-Turopolje izrađen u lipnju 2013. godine. Zahtjeve koje su naveli u dopisu potrebno je uvrstiti u Odredbe za provođenje te grafičke priloge Plana.</p> <p>ODGOVOR: 13.1.PRIHVAĆA SE. Zahtjevi su implementirani u Odredbe za provođenje i grafiku.</p>
14.	<p>JU Lučka uprava Sisak Dopis: klasa: 350-02/17-01/01 urbroj: 376-02-05-17-7 od 18.08.2017.g. 14.1.Predlažu da se u Planu predvide lokacije za izgradnju pristana na rijeci Kupi na 3 prethodno tražene lokacije Žažina, Letovanić i Stari Brod.</p> <p>ODGOVOR: 14.1.PRIHVAĆA SE. Zahtjevi su implementirani u Odredbe za provođenje i grafiku.</p>
15.	<p>Ministarstvo poljoprivrede, Uprava za šumarstvo Dopis: klasa: 350-02/17-01/378 urbroj: 525-11/0900-17-2 od 17.07.2017.g. 15.1.Ukoliko se navedenim prostornim planom planira promjena namjena šumskog zemljišta, o navedenim zahvatima potrebno je zatražiti mišljenje nadležne podružnice za upravu šuma te dostaviti grafičke i tabelarne</p>

	<p>podatke.</p> <p>ODGOVOR: 15.1.PRIHVAĆA SE. Mišljenje u tijeku javne rasprave</p>
16.	<p>Ministarstvo poljoprivrede Dopis: klasa: 350-02/17-01/387 urbroj: 525-07/0375-17-2 od 24.07.2017.g. 16.1.Dostavljaju planske smjernice i propisane dokumenta na temelju Zakona o poljoprivrednom zemljištu („Narodne novine“ br. 39/13. I 48/15.). Zahtjeve koje su naveli u dopisu potrebno je uvrstiti u Odredbe za provođenje te grafičke priloge Plana. Ukoliko se navedenim prostornim planom planira promjena namjena poljoprivrednog zemljišta, o navedenim zahvatima potrebno je zatražiti mišljenje Ministarstva poljoprivrede te dostaviti grafičke i tabelarne podatke.</p> <p>ODGOVOR: 16.1.PRIHVAĆA SE. Odredbe za provođenje Mišljenje u tijeku javne rasprave</p>
17.	<p>Ministarstvo zaštite okoliša i energetike 17.1. Dopis: klasa: 612-07/17-57/221 urbroj: 517-07-2-2-17-2 od 24.08.2017.g. Dostavljaju podatke o zaštićenim područjima, ekološkoj mreži te uvjete zaštite prirode. Zahtjeve koje su naveli u dopisu potrebno je uvrstiti u Odredbe za provođenje te grafičke priloge Plana.</p> <p>17.2. Dopis: klasa: UP/I 325-01/18-04/04 urbroj: 517-18-2 od 7.3.2018.g. Dostavljaju podatke za uređeno inundacijsko područje–kanali u Dužici</p> <p>ODGOVOR: 17.1.PRIHVAĆA SE 17.2.PRIHVAĆA SE Zahtjevi su implementirani u Odredbe za provođenje i grafiku.</p>
18.	<p>MUP, Policijska uprava Sisačko-moslavačko, Služba upravnih i inspekcijskih poslova Dopis: broj: 511-10-06-03-2438/2-17 3/8 od 14.07.2017.g. 18.1.Dostavljaju podatke iz područja zaštite od požara i eksplozije koje je potrebno ugraditi u Plan.</p> <p>ODGOVOR: 18.1.PRIHVAĆA SE. Zahtjevi su implementirani u Odredbe za provođenje.</p>
19.	<p>Privreda d.o.o. za javnu vodoopskrbu i odvodnju, Petrinja Dopis: broj: 315-17/AH od 19.07.2017.g. i e mail od 30.11.2017.g.dopis 19.1.Obavještavaju kako su od izrađivača studijske i projektne dokumentacije za prijavu projekta „Dogradnja sustava vodoopskrbe i odvodnje i izgradnja uređaja za pročišćavanje otpadnih voda aglomeraciji Lekenik“ zatražili da dostave sve trase i položaje objekata koji se moraju ucrtati i unijeti u III. ID PPUO Lekenik. 19.2.U E mail –u od 30.11.2017 traženo je da se na k.č. br. 4012/2 k.o. Letovanić planira lokacija uređaja za pročišćavanje otpadnih voda za naselja uz Kupu do Starog Farkašića, uz državnu cestu do Gornjeg Vukojevca, Brežana Lekeničkih, Poljane Lekeničke, Žažine i Petrovca 19.3.U E-mail-u od 6.veljače 2018. dostavljaju se tražene podloge za planirani sustav vodoopskrbe i odvodnje na području aglomeracije Lekenik.</p>

	<p>ODGOVOR: 19.1. do 19.3.PRIHVAĆA SE. Zahtjevi su implementirani u Odredbe za provođenje i grafiku.</p>
20.	<p>Sisačko-moslavačka županija, Upravni odjel za gospodarstvo, regionalni razvoj i fondove Europske unije Dopis: klasa: 023-01/17-01/07 urbroj: 2176/01-05-16-100 od 25.07.2017.g. Obavještavaju kako nemaju posebnih zahtjeva.</p> <p>ODGOVOR: PRIHVAĆA SE.</p>
21.	<p>Grad Sisak, Upravni odjel za prostorno uređenje i zaštitu okoliša, Odsjek za urbanizam, zaštitu kulturnih dobara i zaštitu okoliša Dopis: klasa: 350-02/17-01/63 urbroj: 2176/05-07-01/3-17-3 od 14.07.2017. Obavještavaju kako nemaju posebnih zahtjeva. Dostavljaju PPUG Siska u digitalnom obliku radi usklađenja.</p> <p>ODGOVOR: PRIHVAĆA SE.</p>
22.	<p>Sisačko-moslavačka županija, Upravni odjel za prostorno uređenje, graditeljstvo i zaštitu okoliša Dopis: klasa: 351-01/17-01/08 urbroj: 2176/01-09-17-2 od 14.07.2017.g. Obavještavaju da nemaju posebnih zahtjeva.</p> <p>ODGOVOR: PRIHVAĆA SE.</p>
23.	<p>Hrvatske vode, vodnogospodarska ispostava za mali sliv „Banovina“, Ulica Ruđera Boškovića 11, Sisak Dopis: klasa: 350-02/09-01/0000480 urbroj: 374-3110-1-17-28 od 10.11.2017.g. 23.1.Dostavljaju planske smjernice i propisane dokumenta na temelju važećeg Zakona o vodama. 23.2.U grafičkom dijelu u naselju Žažina smanjiti područje za sport i rekreaciju na inundacijskom području rijeke Kupe k.č. br.618 k.o. Žažina pa sve do rijeke. 23.3.U grafičkom dijelu u naselju Brkiševina ucrtati novoplanirani nasip sukladno grafičkom prilogu. e-mail od 18.1.2018.g. od Duska.PetrovicPlavec@voda.hr 23.4. Dostavljaju podatke za uređeno inundacijsko područje –kanali u Lekeničkoj Poljani.</p> <p>ODGOVOR: 23.1.PRIHVAĆA SE. 23.2.PRIHVAĆA SE 23.3.PRIHVAĆA SE 23.4.PRIHVAĆA SE Zahtjevi su implementirani u Odredbe za provođenje i grafiku.</p>
24.	<p>Ministarstvo gospodarstva, poduzetništva i obrta Dopis: klasa: UP/I-310-01/18-03/17, Urbroj: 526-03-03-01/1-18-1 od 26.1.2018. 24.1. Prestaje važiti rješenje Ureda državne uprave u Sisačko-moslavačkoj županiji, Službe za gospodarstvo, Sisak, KLASA:310-01/17-03/314; URBROJ:2176-03-02/01-10-24, od 18.veljače 2010. godine.Te dostavljaju rješenje o brisanju eksploatacijskog polja građevinskog pijeska i šljunka „Gornjak“ iz Registra eksploatacijskih polja Ministarstva gospodarstva, poduzetništva i obrta knjiga XI., list 34.</p> <p>ODGOVOR: 24.1.PRIHVAĆA SE</p>

Usklađenje 3.ID PPUO Lekenik sa PP SMŽ („Službeni glasnik Sisačko-moslavačke županije“ broj 4/01., 12/10. i 10/17.)

Usklađenje 3.ID PPUO Lekenik sa PP SMŽ („Službeni glasnik Sisačko-moslavačke županije“ broj 4/01.,12/10. i 10/17.)
Na svim kartografskim prikazima unešene se nove administrativne granice naselja i općine u htrs-96 sustavu.
Na kartografskom prikazu br.1 “Korištenje i namjena površina“ ucrtane su nove oznake kategorizacije poljoprivrednog tla.
Na kartografskom prikazu br.1 “Korištenje i namjena površina“ ucrtane su nove oznake za šumske površine.
Na kartografskom prikazu br.1 “Korištenje i namjena površina“ usklađen je koridor planirane brze ceste i to na području naselja Žažina i Petrovec.
Na kartografskom prikazu br.1 “Korištenje i namjena površina“ uUcrtan je koridor za planirani produktovod
Na kartografskom prikazu br.1 “Korištenje i namjena površina“ ucrtane su planirane biciklističke rute u svim naseljima općine.
Na kartografskom prikazu br.1 “Korištenje i namjena površina“ brisana je planirana županijska cesta.
Na kartografskom prikazu br.1 “Korištenje i namjena površina“ brisana su eksploatacijska polja Pepelinka,Gornjak i Žažina.
Na kartografskom prikazu br.1 “Korištenje i namjena površina“ brisani su poligoni za posebnu namjenu N u naseljima Brežane Lekeničke i Žažina. -detaljno je prikazano na kartama Građevinska područja naselja.
Na kartografskom prikazu br.1 “Korištenje i namjena površina“ brisan je dio građ. područja naselja Petrovec koji je izvan granice općine.
Na kartografskom prikazu br.2 “Infrastrukturni sustavi“ ucrtane su dodatna područja elektroničke komunikacijske zone za smještaj samostojećeg antenskog stupa.
Na kartografskom prikazu br.3 “Uvjeti korištenja, uređenja i zaštite prostora“ ucrtane su dodatne površine za istraživanje i eksploataciju mineralnih sirovina.
Na kartografskom prikazu br.3 “Uvjeti korištenja, uređenja i zaštite prostora“ ucrtane su poplavne površine male vjerojatnosti od poplava i srednje vjerojatnosti od poplava.
Na kartografskom prikazu br.3 “Uvjeti korištenja, uređenja i zaštite prostora“ ucrtani su istražni blokovi ugljikovodika „Sava“ blok 06 i blok 012.
Na kartografskom prikazu br.3 “Uvjeti korištenja, uređenja i zaštite prostora“ brisana su ograničenja za gradnju oko poligona posebne namjene.
Na kartografskom prikazu br.3A “Uvjeti korištenja, uređenja i zaštite prostora-prikaz ekološke mreže“ brisana je tampon zona.

Zahtjevi za izradu III. ID PPUO Lekenik pristigli od općine Lekenik, predstavnika mjesne samouprave – povjerenici za naselja te pojedinačni zahtjevi građana

1.	zamolba od 11.11.2015.
2.	zamolba od 16.11.2015.
3.	zamolba od 10.4.2017.
4.	zamolba od 27.6.2017.
5.	zamolba od 21.8.2017.
6.	zamolba od 10.11.2017.
7.	zamolba od 10.11.2017.
8.	zamolba od 28.11.2017.
9.	zamolba od 6.9.2017.
10.	zamolba od 24.7.2017.
11.	<p>Grupa građana, zahtjev predan 22.9.2017.:</p> <p>11.1. vlasnik k.č. br. 832/3 k.o. Peščenica</p> <p>11.2. vlasnik k.č. br. 832/1k.o. Peščenica</p> <p>11.3. vlasnik k.č. br. 831 k.o. Peščenica</p> <p>11.4. vlasnik k.č. br. 830 k.o. Peščenica</p> <p>11.5. vlasnik k.č. br. 829 k.o. Peščenica</p> <p>11.6. vlasnik k.č. br. 828/1 k.o. Peščenica</p>
12.	zamolba od 11.8..2017.
13.	Općina Lekenik, dopis od 7.2.2018., dopis od 16.3.2018., dopis od 20.9.2018.
14.	zamolba od 10.11.2017.
15.	zamolba od 14.11.2017.
16.	zamolba od 14.11.2017.
17.	zamolba od 12.11.2017.
18.	zamolba od 12.11.2017.
19.	zamolba od 15.10.2018.

Odgovori na zahtjeve Općine i građana u grafičkom dijelu prikazani su na kartografskim prikazima br. 4.1. do 4.17. "Građevinska područja naselja"	
1.	Zamolba od 11.11.2015. 1.1. Traži da se k.č. br. 1219 k.o. Peščenica u naselju Brežane Lekeničke uvrsti u granicu građ. područja zbog razvoja OPG-a. Odgovor: 1.1. Prihvaća se.
2.	Zamolba od 16.11.2015. 2.1. Traži da se k.č. br. 68/4 i 72 k.o. Lekenik u naselju Lekenik promijeni namjena iz zone sport i rekreacija u građevinsko područje za gradnju stambenih građevina jer su 1995.g. na tim česticama sagradili kuću i žele ju legalizirati. Odgovor: Prihvaća se.
3.	Zamolba od 10.4.2017. 3.1. Traži da se k.č. br. 3298/1, 3298/4, 3299/1, 3299/2 i 3299/3 k.o. Letovanić u naselju Letovanić uvrsti u građevinsko područje. Odgovor: 3.1.Prihvaća se.
4.	Zamolba od 27.6.2017. 4.1. Traže da se k.č. br. 2170 i 2171 k.o. Greda u naselju Dužica uvrsti u građevinsko područje zbog realizacije poduzetničkog projekta. Odgovor: 4.1.Prihvaća se.
5.	Zamolba od 21.8.2017. 5.1. Traži da se k.č.br. 2960 k.o. Lekenik uvrsti u građevinsku zonu zbog proširenja djelatnosti. Odgovor: 5.1. Ne prihvaća se. Hrvatske autoceste na ulazu naselja Lekenik iz smjera Dužice sa lijeve strane planiraju rekonstrukciju spoja autoceste A11 čvora Lekenik na državnu cestu D30-idejno rješenje varijantu V 2.3.
6.	Zamolba od 10.11.2017. 6.1. Traži da se k.č. br. 1112 i 1113 k.o. Vukojevac uvrste u građevinsko područje naselja Gornji Vukojevac bog prenamjene zemljišta. Odgovor: Prihvaća se.
7.	Zamolba od 10.11.2017. 7.1. Traži da se prenamjeni k.č. br. 1411/8 k.o. Hotnja u građevinsko područje naselja Stari Farkašić. Odgovor: 7.1.Prihvaća se.
8.	Zamolba od 28.11.2017. 8.1. Traži da se k.č. br. 845 k.o. Peščenica u naselju Peščenica uvrsti u granicu građ. područja zbog izgradnje turističko ugostiteljskog objekta. Odgovor: 8.1.Prihvaća se. Čestica se uvrštava u građevinsko područje za turističku namjenu.
9.	Zamolba od 6.9.2017.g. 9.1.Traži da se k.č. br. 559 k.o. Letovanić u naselju Stari Brod uvrsti u granicu građ. područja zbog izgradnje objekata za bavljenje pčelarstvom. Odgovor: 9.1.10.1.Prihvaća se. Tražena katastarska čestica se uvrštava u cijelosti u građevinsko područje naselja Stari Brod.

10.	<p>Zamolba od 24.7.2017.g. 10.1. Traži da se k.č. br. 182/1 k.o. Vukojevac naselju Donji Vukojevac koja se sada djelomično nalazi unutar granice građevinskog područja u cijelosti uvrsti u granicu građ. područja zbog izgradnje poslovnih objekata Odgovor: Prihvaća se. Tražena katastarska čestica se uvrštava u cijelosti u građevinsko područje naselja Donji Vukojevac.</p>
11.	<p>Grupa građana, zahtjev predan 22.9.2017.g.: 11.1. Zamolba k.č. br. 832/3 k.o. Peščenica 11.2. Zamolba k.č. br. 832/1k.o. Peščenica 11.3. Zamolba k.č. br. 831 k.o. Peščenica 11.4. Zamolba k.č. br. 830 k.o. Peščenica 11.5. Zamolba k.č. br. 829 k.o. Peščenica 11.6. Zamolba k.č. br. 828/1 k.o. Peščenica Traže da se njihove katastarske čestice uvrste u građevinsko područje naselja. Odgovor: Ne prihvaća se i daje se tumačenje. Slobodni prostor između naselja Lekenik i Peščenica je prirodni slobodni krajolik na gotovo potpuno izgrađenom potezu uz državnu cestu D-30. Predlažemo da se izradi Studiju prostornih mogućnosti toga područja kako se ne bi narušile postojeće krajobrazne vrijednosti (kontakt područje sa Odranskim poljem) te kvaliteta prometovanja Državnom prometnicom.</p>
12.	<p>Zamolba od 11.8.2017.g. 12.1. Traži da se k.č. br. 440/1, 440/2, 439, 438/1 i 438/2 k.o. Peščenica u naselju Peščenica uvrsti u granicu građ. područja zbog izgradnje poslovnih objekata Odgovor: Djelomično se prihvaća i daje se tumačenje. Tražene katastarske čestice se uvrštavaju se u dubini cca 119 m u građevinsko područje naselja Peščenica.</p>
13.	<p>Općina Lekenik, dopis od 7.veljače 2018.g., , KLASA: 350-02/17-01/09, URBROJ:2176/12-03/01-17-5, e-mail od 16.3.2018., dopis od 20.9.2018. KLASA: 350-02/18-01/05, URBROJ:2176/12-03-18-1 13.1. Maknuti oznaku namjene sport i rekreacija u naselju Lekenik, 13.2. U prostornom planu brisati planiranu trasu županijske ceste sukladno PPSMŽ, prema grafičkom prikazu u prilogu. 13.3. U naselju Petrovec k.č. 2962 k.o. Greda, koja u naravi predstavlja igralište sa popratnim objektima i sadržajima, uskladiti sa stvarnim stanjem odnosno staviti namjenu sport i rekreacija. 13.4. Uz područje ribnjaka u Žažini katastarske čestice 4267/1, 4267/2, 4267/3, i 42674 k.o. Letovanić na kojima se nalaze postojeći objekti uvrstiti u građevinsko područje za namjenu sport i rekreacija. 13.5. Površinu bivšeg eksploatacijskog polja u Žažini tj. k.č. 647/1 k.o. Žažina uskladiti sa novom katastarskom podlogom te područje uvrstiti u građ. područje različitih namjena, u zapadnom dijelu čestice označiti kao građevinsko-opća namjena, središnji dio čestice do dalekovoda za mogućnost izgradnje reciklažnog dvorišta za građevni otpad te djelatnost sakupljanj, oporabe i zbrinjavanja građevnog otpada (na području depresije), u istočnom dijelu čestice planirati površinu za sport i rekreaciju. 13.6. Dio inundacijskog područja u Žažini označiti za namjenu sport i rekreacija na kojem se nalazi nogometno igralište, a preostali dio brisati iz građ. područja za sport i rekreaciju, uskladiti sa Hrvatskim vodama. 13.7. U naselju Letovanić, područje k.č. 4012/2 k.o. Letovanić, označiti za lokaciju UPOV. 13.8. U naselju Lekenik brisati postojeću lokaciju za UPOV. 13.9. U naselju Poljana Lekenička proširiti lokaciju groblja na k.č.br.786. k.o. Poljana Lekenička. 13.10. Kupalište na rijeci Kupi u Letovaniću označiti shematskim simbolom i u odredbama razraditi mogućnosti gradnje.</p>

	<p>13.11 U svrhu provedbe projekta „KULTURNA BAŠTINA“ shematski označiti u grafičkom dijelu prema grafičkim priložima; Pristaništa: Žažina k.č. 141 k.o. Letovanić Stari Brod k.č. 4419 k.o. Letovanić Letovanić k.č. 4419 k.o. Letovanić Šetnica na nasipu u Žažini; k.č. 1449 k.o. Žažina.</p> <p>13.12. Područje posebne namjene“Vojarna Žažina“ staviti u građevinsko područje opće namjene i uskladiti sa novom katastarskm podlogom.</p> <p>13.13. U prostornom planu naselja Lekenik planirati cestu Kolodvorska-Kolodvorska.</p> <p>13.14. U naselju Dužica planirati izdvojeno građevinsko područje gospodarske namjene za turizam (tematski park).</p> <p>13.15. U naselju Brežane Lekeničke planirati izdvojeno građevinsko područje poslovne namjene, oznake K na području bivše zone posebne namjene N, vojnu namjenu potrebno je obrisati.</p> <p>13.16. U naselju Peščenica područje uz željezničku prugu kojim je prolazio koridor planirane županijske prometnice,a koja se ovim planom briše, potrebno je formirati građ. područje kako bi s emogle legalizirati postojeći izgrađeni objekti , prema priloženoj skici. Ukupna površina proširenja iznosi 9,85 ha.</p> <p>Odgovor: 13.1. do 13.3. Prihvaća se. 13.4. Djelomično se prihvaća se i daje se tumačenje. Katastarske čestice 4267/1, 4267/2, 4267/3, i 42674 k.o. Letovanić na kojima se nalaze postojeći objekti uvrštene su u građevinsko područje za namjenu sport i rekreacija.</p> <p>ODGOVORI: Zahtjevi od 13.1. do 13.13. PRIHVAĆAJU SE. 13.4. U naselju Dužica nije planirano izdvojeno građevinsko područje gospodarske namjene za turizam (tematski park) već će ono biti tema ciljanih izmjena i dopuna Plana nakon definiranja zone u PPSMŽ. 13.5. PRIHVAĆA SE. 13.6. PRIHVAĆA SE.</p>
14.	<p>Zamolba od 10.11.2017.</p> <p>14.1.Traži da se k.č. br. 3593/1, 3593/2, 3580/3, 3580/4, 3592/1, 3592/2, 3590/1 k.o. Letovanić u naselju Letovanić uvrste u granicu građ. područja zbog legalizacije postojećeg stambenog i gospodarskog objekta te izgradnje tradicijskih objekata u okviru OPG-a za bavljenje turizmom.</p> <p>Odgovor: Prihvaća se. Čestice se u cijelosti uvrštavaju u građevinsko područje.</p>
15.	<p>Zamolba od 14.11.2017.</p> <p>15.1.Traži da se k.č. br. 437/4 k.o. Peščenica naselju Peščenica uvrsti u granicu građ. Područja.</p> <p>Odgovor: Prihvaća se. Čestica se u cijelosti uvrštava u građevinsko područje.</p>
16.	<p>Zamolba od 16.11.2017.</p> <p>16.1.Traži da se k.č. br. 4057/4 k.o. Letovanić u naselju Letovanić uvrste u granicu građ. područja zbog izgradnje pomoćnog objekta.</p> <p>Odgovor: Prihvaća se. Čestica se u cijelosti uvrštava u građevinsko područje.</p>
17.	<p>Zamolba od 12.11.2017.</p> <p>17.1.Traži da se k.č. br. 363/1, 363/2, 363/3, 364, 365/1, 365/2, 366/1, 366/2 i 369 k.o. Poljana Lekenička naselju Poljana Lekenička uvrste u granicu građ. područja zbog potražnje za izgradnjom na tom području.</p> <p>Odgovor: Prihvaća se. Čestica se u cijelosti uvrštava u građevinsko područje.</p>

18.	Zamolba od 12.11.2017. 18.1.Traži da se k.č. br. 365/1 i 366/2 k.o. Poljana Lekenička naselju Poljana Lekenička uvrste u granicu građ. područja zbog potražnje za izgradnjom na tom području. Odgovor: Prihvaća se. Čestica se u cijelosti uvrštava u građevinsko područje.
19.	Zamolba od 15.10.2018. 19.1.Traži da se k.č. br. 3782/3 k.o. Letovanić u naselju Letovanić na kojoj se nalaze izgrađene zgrade u cjelosti uvrsti u granicu građ. Područja naselja. 19.2. Traže da se revidira članak 82 stavak 2. Iz II.ID PPUO Lekenik. Odgovor: 19.1.Prihvaća se. Čestica se u cijelosti uvrštava u građevinsko područje. 19.2.Ne prihvaća se. U odredbama za provođenje u članku 75. Prijedloga III. ID PPUO Lekenik detaljno su obrazložene širine i duljine pristupnih puteva sukladno urbanističkim prometnim pravilima.

Izrada Nacrta prijedloga Plana

Na temelju zaprimljenih zahtjeva na temelju članka 90. Zakona o prostornom uređenju („Narodne novine“ broj 153/13. i 65/17.), zahtjeva poduzeća i ustanova, zahtjeva građana, predstavnika mjesne samouprave te Općine Lekenik, te usklađenja sa PPSMŽ izrađen je Nacrt prijedloga Plana .

Zaključak o utvrđivanju Prijedloga III. Izmjena i dopuna Prostornog plana uređenja Općine Lekenik

Općinski načelnik donio je 4.3.2019. Zaključak o utvrđivanju Prijedloga III. Izmjena i dopuna Prostornog plana uređenja Općine Lekenik za Javnu raspravu.

Odluka kojom se utvrđuje da nije potrebno provesti stratešku procjenu utjecaja na okoliš za III. Izmjene i dopune prostornog plana uređenja općine Lekenik donesena je 19.3.2019.g.

Javna rasprava

Sukladno članku 96. Zakona o prostornom uređenju („Narodne novine“ broj 153/13. i 65/17.), nositelj izrade Općina Lekenik objavila je datum, mjesto i vrijeme održavanja Javne rasprave o Prijedlogu III. Izmjena i dopuna Prostornog plana uređenja Općine Lekenik dana 5.3.2019. godine u "Večernjem listu", službenim Internet stranicama Općine Lekenik te mrežnim stranicama Ministarstva graditeljstva i prostornog uređenja.

Nositelj izrade Plana poslao je posebnu pisanu obavijest o javne rasprave svim tijelima i osobama sukladno članku 97. Zakona o prostornom uređenju („Narodne novine“ broj 153/13. i 65/17.).

Javna rasprava trajala je od 13.03.2019.g. do 22.03.2019.g.

Javno izlaganje u sklopu javne rasprave o Prijedlogu III. Izmjena i dopuna Prostornog plana uređenja Općine Lekenik održano je 19.03.2019.g. u 11,00 sati u maloj sali Hrvatskog doma Lekenik, Zagrebačka 66, Lekenik.

Prijedlog Plana za javnu raspravu sastojao se od kartografskog prikaza br.1 Korištenje i namjena prostora, br.2 Infrastrukturni sustavi, br.3 Uvjeti korištenja, uređenja i zaštite prostora i kartografskog prikaza br. 3A. Korištenje i namjena površina-prikaz ekološke mreže u mjerilu 1:25000, kartografskih prikaza svih građevinskih područja naselja u mjerilu 1: 5000 te Odredbi za provođenje i Obrazloženja Plana.

Tijekom trajanja javne rasprave dostavljane su primjedbe, prijedlozi i mišljenja na Prijedlog III. Izmjena i dopuna Prostornog plana uređenja Općine Lekenik.

Do roka za dostavu primjedbi, odnosno do 22.03.2019.g. na adresu Općine Lekenik pristiglo je 2 očitovanja, a u Knjigu primjedbi upisane su 2 primjedbe.

Održan je i 1 radni sastanak 22.3.2019. u okviru javne rasprave u prostorijama izrađivača sa predstavnicima ustanove Hrvatske vode, Vodnogospodarska ispostava za mali sliv „Banovina“, Ruđera Boškovića 11, 44000 Sisak koji su svoje primjedbe iznijeli u Zapisnik za vrijeme javne rasprave, a na radnom sastanku su dostavili grafičke priloge primjedbi te primjedbe na Odredbe koje su obrađene u Izvješću o javnoj raspravi.

Izvješće o javnoj raspravi

Izrađeno je Izvješće o javnoj raspravi te objavljeno 3.4.2019.g. sukladno članku 102. i 103. Zakona o prostornom uređenju („Narodne novine“ broj 153/13. i 65/17.).

Na sve primjedbe koje su pristigle u tijeku javne rasprave je pozitivno odgovoreno.

Mišljenje Ministarstva zaštite okoliša i energetike o pozitivnoj usklađenosti prijedloga 3.ID PPUO Lekenik sa propisima iz područja zaštite prirode obrađeno je u Izvješću s javne rasprave.

Izrada Nacrta konačnog prijedloga plana

Na osnovu Izvješća sa javne rasprave i prihvaćenih primjedbi, te na osnovu zahtjeva Općine Lekenik na radnom sastanku održanom 17.4.2019. g. da se u odredbama za provođenje dodatno pojašne uvjeti gradnje za predškolske objekte unutar granice izgrađenog područja naselja Lekenik zbog veće urbaniziranosti tog naselja u odnosu na ostala naselja općine korigirane su odredbe za provođenje plana i kartografski prikazi.

Na kartografskom prikazu br. 3. Uvjeti korištenja, uređenja i zaštite prostora uvrštene su korekcije trasa nasipa na lijevoj obali Kupe.

U odredbe za provođenje dodane su nadopune i promjene u točki 3., točki 71., točki 84.a., točki 85. i točki 100. sukladno usvojenim zahtjevima.

Zaključak o utvrđivanju Konačnog prijedloga III. Izmjena i dopuna Prostornog plana uređenja Općine Lekenik

Općinski načelnik donio je 8.5.2019. Zaključak o utvrđivanju Konačnog prijedloga III. Izmjena i dopuna Prostornog plana uređenja Općine Lekenik.

Donošenje III. ID PPUO Lekenik

Općinsko vijeće Općine Lekenik donijelo je Odluku o donošenju III. Izmjena i dopuna Odluke o donošenju Prostornog plana uređenja Općine Lekenik na svojoj 15. sjednici održanoj 20.5.2019. godine.

Odluka je objavljena u „Službenom vjesniku“ broj 29/19. od 21.5.2019. godine.

CILJEVI

Razlozi izrade III. Izmjena i dopuna Prostornog plana uređenja Općine Lekenik su:

- a) usklađenja odredbi za provođenje sa ZPU i ostalim u međuvremenu donesenim zakonima i propisima koji imaju utjecaj na prostorno planiranje,
- b) usklađenje PPUO Lekenik sa PP SMŽ
- c) izmjene i dopune Plana u skladu s prihvaćenim zahtjevima pravnih i fizičkih osoba koji su dobiveni na osnovu obavijesti o izradi Plana
- b) pretvorbe Plana u HTRS-96 sustav,
- c) analiza građevinskih područja svih naselja te njihova korekcija nakon utvrđivanja neizgrađenih i izgrađenih dijelova građevinskih područja naselja,
- d) analiza i korekcija svih izdvojenih građevinskih područja izvan naselja koja su planirana za sve namjene osim za stambenu (gospodarsku, sportsko-rekreacijsku i dr.),
- e) analiza svih infrastrukturnih koridora (uključivo i komunalnu infrastrukturu) te njihova korekcija u skladu sa zahtjevima tijela određenih posebnim propisima.

OBRAZLOŽENJE PLANSKIH RJEŠENJA

Plan se mijenja i dopunjuje kako je obrazloženo prema tematskim poglavljima:

- 3.1. Razvoj i uređenje prostora naselja - građevinska područja
- 3.2. Prikaz gospodarskih djelatnosti
 - 3.2.1. Eksploatacija mineralnih sirovina
 - 3.2.2. Gospodarsku namjenu bez stanovanja-proizvodnu (oznaka I1) i poslovnu namjenu (oznaka K)
- 3.3. Sportsko - rekreacijski sadržaji
- 3.4. Turističko - ugostiteljski sadržaji
- 3.5. Poljoprivredno i šumsko zemljište
- 3.6. Zaštićena prirodna baština i ekološka mreža
- 3.7. Razvoj infrastrukturnih sustava
 - 3.7.1. Cestovni promet
 - 3.7.2. Željeznički promet
 - 3.7.3. Riječni promet
 - 3.7.4. Telekomunikacije
 - 3.7.5. Vodnogospodarski sustav i odvodnja otpadnih voda
 - 3.7.6. Uređenje režima voda- zaštita od poplava i navodnjavanje
 - 3.7.7. Elektroenergetski sustav
 - 3.7.8. Cijevni transport nafte
- 3.8. Postupanje s otpadom
- 3.9. Usklađenje pojmova i termina u odredbama za provođenje sukladno Zakonu i prostornom uređenju („Narodne novine“ broj 153/13. i 65/17).

3.1. Razvoj i uređenje prostora naselja-građevinska područja

Građevinska područja naselja u svim naseljima Općine Lekenik promijenjena su, te se svi grafički prikazi br.4. Građevinska područja naselja Prostornog plana Općine Lekenik u mjerilu 1: 5 000 u potpunosti zamjenjuju kartografskim prikazima br.4. Građevinska područja naselja koja su sadržana u knjizi II pod naslovom „III. Izmjene i dopune prostornog plana uređenja Općine Lekenik - kartografski prikazi u mjerilu 1:25 000 i kartografski prikazi u mjerilu 1:5 000“.

Promjene se naročito odnose na:

- proširenje građevinskog područja na pojedine građevinske čestice na kojima su evidentirani izgrađeni objekti koji su se nalazi u infrastrukturnom koridoru planirane prometnice u naselju Peščenica;
- proširenje građevinskog područja na pojedine građevinske čestice prema zahtjevima građana i općine;

- brisanje dijela građevinskog područja naselja za sportsko rekreacijsku namjenu u naselju Žažina zbog inundacijskog područja Hrvatskih voda.
- brisanje dijela građevinskog područja naselja Petrovec zbog usklađenja sa novim administrativnim granicama.
- proširenje građevinskog područja na izdvojene dijelove građevinskog područja za gospodarsku namjenu bez stanovanja - proizvodnu namjenu, namjenu sporta i rekreacije i turističku namjenu.
- preoblikovanje izgrađenog i neizgrađenog dijela građevinskih područja naselja sukladno Zakonu o prostornom uređenju.

Prema popisu stanovnika 2011.g. broj stanovnika u općini LEKENIK iznosi **6032** stanovnika.

Naselje	Broj stanovnika 2011.g. (ha)
BREŽANE LEKENIČKE	302
BRKIŠEVINA	95
CERJE LETOVANIČKO	73
DONJI VUKOJEVAC	499
DUŽICA	353
GORNJI VUKOJEVAC	67
LEKENIK	1897
LETOVANIĆ	464
PALANJEK POKUPSKI	9
PEŠČENICA	883
PETROVEC	334
POKUPSKO VRATEČKO	23
POLJANA LEKENIČKA	283
STARI BROD	166
STARI FARKAŠIĆ	86
ŠIŠINEC	78
VRH LETOVANIČKI	65
ŽAŽINA	355
OPĆINA LEKENIK	6032

Analiza promjene granice građevinskih područja naselja Lekenik

Pregled površina građevinskih područja za naselja Općine Lekenik 2019.g.:

Tablica- Pregled površina građevinskih područja za naselja Općine Lekenik 2019.g.

NASELJE	UKUPNO GRAĐ. PODRUČJE 2015. ha	POVEĆANJE GRAĐ. PODRUČJA 2019. ha	SMANJENJE GRAĐ. PODRUČJA 2019. ha	UKUPNO POVEĆANJE ILI SMANJENJE GP 2019. ha	UKUPNO GRAĐ. PODRUČJE 2019. ha	UKUPNO GRAĐ. PODRUČJE 2019. Izgr./neizgrađ.
BREŽANE LEKENIČKE	277,1	+2,2	-	+2,2	279,3	264,7 / 14,6
BRKIŠEVINA	109,2	+4,5	-	+4,5	113,7	76,0 / 37,7
CERJE LETOVANIČKO	136,3	-	-	-	136,3	131,0 / 5,3
DONJI VUKOJEVAC	150,6	+1,2	-	+1,2	151,8	109,1 / 42,7
DUŽICA	97,7	+1,2	-	+1,2	98,9	72,7 / 26,2
GORNJI VUKOJEVAC	35,9	+3,4	-	+3,4	39,3	32,2 / 7,1
LEKENIK	370,5	-	-	-	370,5	250,8 / 119,7
LETOVANIĆ	77,4	+2,6	-	+2,6	80,0	75,3 / 4,7
PALANJEK POKUPSKI	3,8	-	-	-	3,8	3,8 / 0
PEŠČENICA	191,9	+9,8	-	+9,8	201,7	142,3 / 59,4
PETROVEC	76,7	-	-1,9	-1,9	74,8	68,7 / 6,1
POKUPSKO VRATEČKO	33,2	-	-4,5	-4,5	28,7	24,6 / 4,1
POLJANA LEKENIČKA	61,5	+3,1	-	+3,1	64,6	25,9 / 38,7
STARI BROD	97,7	+0,2	-	+0,2	97,9	91,0 / 6,9
STARI FRAKAŠIĆ	31,9	+1,5	-	+1,5	33,4	31,9 / 1,5
ŠIŠINEC	48,5	-	-	-	48,5	46,3 / 2,2
VRH LETOVANIČKI	241,9	-	-	-	241,9	160,4 / 81,5
ŽAŽINA	89,4	+18,3	-	+18,3	107,7	105,1 / 2,6
UKUPNO OPĆINA LEKENIK	2131,2	48,0	-6,4	+41,6	2172,8	1711,8 / 461,0

* iskaz površina građ. područja u stupcu „ukupno građ. područje 2015.g.“ dan je nakon izmjere koja je izrađena na novim digitalnim katastarskim podlogama stoga su u nekim naseljima nastala manja odstupanja u površinama (razlike manje od 1 ha)

**razdijeljena je površina građevinskog područja na lokalitetu Orleković sukladno administrativnim granicama naselja , stoga su se mijenjale površine u naseljima Pokupsko Vratečko i Brkiševina.

*** površine za neuređene dijelove građevinskog područja na kojima je predviđena izrada UPU-a u naseljima Poljana Lekenička i Peščenica dane su u iskazu površina za neizgrađene dijelove tih naselja u gornjoj tabeli.

Naselja koja nisu mijenjala površinu građevinskog područja

Brkiševina - u ovom naselju došlo je do povećanja granice građevinskog područja u nominalnom iznosu od 4,5 ha iz razloga drugačijeg obračuna površine građ. područja prema stvarnim administrativnim granicama naselja Brkiševina. Odnosi se na dio građ. područja na području Orlekovića koje je prethodnim planom bilo uvršteno u obračun naselja Pokupsko Vratečko. U ovom naselju nije došlo do promjene površine građevinskog područja zbog zahtjeva građana.

Brkiševina je dislocirano naselje i ima izraženu depopulaciju, a prednost mu je sačuvan prirodni okoliš uz rijeku Kupu. Izvršeno je preoblikovanje izgrađenog i neizgrađenog dijela građevinskih područja naselja sukladno Zakonu o prostornom uređenju.

U naselju postoji mogućnost interpolacije stambenih objekata na neizgrađene parcele kao i uvjeti za seoski turizam zbog sačuvanih prirodnih obilježja naselja.

Cerje Letovaničko u ovom naselju nije došlo do promjene površine građevinskog područja, naselje je dislocirano i ima izraženu depopulaciju. Izvršeno je preoblikovanje izgrađenog i neizgrađenog dijela građevinskih područja naselja sukladno Zakonu o prostornom uređenju.

Lekenik – U naselju Lekenik nije bilo povećanja granice građevinskog područja van utvrđene granice već je postojeća površina za sport i rekreaciju uz Lekenički potok koja do sada nije bila označena kao zona za sport i rekreacija unutar površine građevinskog područja naselja sada je označeno kao građ. Područje opće namjene.

Izvršeno je preoblikovanje izgrađenog i neizgrađenog dijela građevinskih područja naselja sukladno Zakonu o prostornom uređenju.

Palanjek Pokupski - u ovom naselju nije došlo do promjene površine građevinskog područja, naselje je dislocirano i ima izraženu depopulaciju. Cjelokupna površina građevinskog područja u naselju Palanjek Pokupski smatra se izgrađenim građevinskim područjem.

Pokupsko Vratečko - u ovom naselju došlo je do smanjenja granice građevinskog područja u nominalnom iznosu od 4,5 ha iz razloga drugačijeg obračuna površine građ. područja prema stvarnim administrativnim granicama naselja Pokupsko Vratečko. Odnosi se na dio građ. područja na području Orlekovića koje je prethodnim planom bilo uvršteno u obračun naselja Pokupsko Vratečko a administrativno se nalazi u Brkiševini.

U ovom naselju nije došlo do promjene površine građevinskog područja zbog zahtjeva građana, naselje je dislocirano i ima izraženu depopulaciju. Izvršeno je preoblikovanje izgrađenog i neizgrađenog dijela građevinskih područja naselja sukladno Zakonu o prostornom uređenju.

Šišinec - u ovom naselju nije došlo do promjene površine građevinskog područja, naselje je dislocirano i ima izraženu depopulaciju. Izvršeno je preoblikovanje izgrađenog i neizgrađenog dijela građevinskih područja naselja sukladno Zakonu o prostornom uređenju.

Vrh Letovanički - u ovom naselju nije došlo do promjene površine građevinskog područja, naselje je dislocirano i ima izraženu depopulaciju. Izvršeno je preoblikovanje izgrađenog i neizgrađenog dijela građevinskih područja naselja sukladno Zakonu o prostornom uređenju.

U sastav površine za obračun građevinskog područja naselja Vrh Letovanički uvrštene su i dijelovi površina građevinskih područja koje administrativno pripadaju naseljima Letovanić i Stari Brod zbog specifične formacije terena na području Letovanskog Vrhha koje se i u prethodnim planovima tako prikazuje zbog lakšeg razumijevanja i snalaženja.

Naselja kod kojih je smanjena površina građevinskog područja

Petrovec - Površina građevinskog područja smanjena je za 1,9 ha. Smanjenje se odnosi na dio građ. područja na granici s Gradom Petrinja koji se zbog novih administrativnih granica općina i granica našao van granice općine Lekenik. Istovremeno u naselju je označeno područje za sport i rekreaciju na postojećem nogometnom igralištu. Površina je iskazana u

dijelu 3.3. Sportsko - rekreacijski sadržaji -Tablica-izdvojeno građevinsko područje izvan naselja za sport i rekreaciju.

Pokupsko Vratečko - uvjetno je smanjena površina, objašnjenje je u prethodnom poglavlju.

Naselja kod kojih je **povećana** površina građevinskog područja

Brežane Lekeničke - Površina je povećana za 2,2 ha. Povećanje se odnosi na proširenje građevinskog područja prema zahtjevima građana na katastarske čestice koje se nalaze neposredno uz postojeće građevinsko područje. Na području bivšeg vojnog lokaliteta formirane su dvije zone izdvojenog građevinskog područja bez stanovanja za pretežito poslovnu namjenu. Te zone analizirane su u poglavlju:

3.2.2. Gospodarsku namjenu bez stanovanja-proizvodnu (oznaka I1) i poslovnu namjenu (oznaka K).

Izvršeno je preoblikovanje izgrađenog i neizgrađenog dijela građevinskih područja naselja sukladno Zakonu o prostornom uređenju.

Donji Vukojevac - Površina građevinskog područja naselja je povećana za 1,2 ha. Povećanje se odnosi na proširenje građevinskog područja prema zahtjevima građana na katastarske čestice koje se nalaze neposredno uz postojeće građevinsko područje.

Izvršeno je preoblikovanje izgrađenog i neizgrađenog dijela građevinskih područja naselja sukladno Zakonu o prostornom uređenju.

Dužica - Površina građevinskog područja naselja je povećana za 1,2 ha. Povećanje se odnosi na proširenje građevinskog područja prema zahtjevima građana na katastarske čestice koje se nalaze neposredno uz postojeće građevinsko područje za stambenu izgradnju.

Izvršeno je preoblikovanje izgrađenog i neizgrađenog dijela građevinskih područja naselja sukladno Zakonu o prostornom uređenju.

Brisana je iz plana zona za sport i rekreaciju u naselju Dužica zbog nedostatka interesa, te su nove formirane u obližnjim naseljima Žažina i Petrovec.

Gornji Vukojevac - Površina građevinskog područja naselja je povećana za 3,4 ha. Povećanje se odnosi na proširenje građevinskog područja prema zahtjevima građana na katastarske čestice koje se nalaze neposredno uz postojeće građevinsko područje.

Izvršeno je preoblikovanje izgrađenog i neizgrađenog dijela građevinskih područja naselja sukladno Zakonu o prostornom uređenju.

Letovanić- Površina građevinskog područja naselja je povećana za 2,6 ha. Povećanje se većim dijelom odnosi na proširenje građevinskog područja koje se nalaze neposredno uz postojeće građevinsko područje, te na dio uz groblje. Izvršeno je preoblikovanje izgrađenog i neizgrađenog dijela građevinskih područja naselja sukladno Zakonu o prostornom uređenju.

Peščenica - Površina građevinskog područja naselja je povećana za 9,8 ha. Povećanje se većim dijelom odnosi na proširenje građevinskog područja koje se nalaze neposredno uz postojeće građevinsko područje i odnose se na građevinske čestice na kojima su evidentirani izgrađeni objekti koji su se nalazi u dosadašnjem infrastrukturnom koridoru planirane prometnice u naselju koji je brisan. Izvršeno je preoblikovanje izgrađenog i neizgrađenog dijela građevinskih područja naselja sukladno Zakonu o prostornom uređenju. Na području uz D30 nalazi se zona za turizam koja je analizirana u poglavlju: 3.4. Ugostiteljsko- turistički sadržaji.

Poljana Lekenička - Površina građevinskog područja naselja je povećana za 3,1 ha. Povećanje se većim dijelom odnosi na proširenje građevinskog područja prema zahtjevima građana, širenje naselja je višesmjerno uz postojeće sporedne putove koje općina namjerava urediti. Izvršeno je preoblikovanje izgrađenog i neizgrađenog dijela građevinskih područja naselja sukladno Zakonu o prostornom uređenju.

Stari Brod - Površina građevinskog područja naselja je povećana za 0,2 ha. Povećanje se većim dijelom odnosi na proširenje građevinskog područja koje se nalaze neposredno uz postojeće građevinsko područje. Izvršeno je preoblikovanje izgrađenog i neizgrađenog dijela građevinskih područja naselja sukladno Zakonu o prostornom uređenju.

Stari Farkašić - Površina građevinskog područja naselja je povećana za 1,5 ha. Povećanje se odnosi na proširenje građevinskog područja prema zahtjevima građana i to u dijelu uz samu granicu sa naseljem Hotnja prema kojoj to građ. područje i gravitira. Izvršeno je preoblikovanje izgrađenog i neizgrađenog dijela građevinskih područja naselja sukladno Zakonu o prostornom uređenju.

Žožina - Površina građevinskog područja naselja je povećana za 18,3 ha. Povećanje se odnosi na prenamjenu područja bivšeg vojnog lokaliteta posebne namjene koja je promijenjena u građevinsko područje opće namjene te prenamjenu dijela površine bivšeg eksploatacijskog polja gline u građevinsko područje opće namjene, reciklažno dvorište za građevni otpad te dijela površine za sport i rekreaciju.

Dio bivše velike zone sporta i rekreacije u blizini Kupe, koji je bio planiran za kupalište i kamp ovim izmjenama je smanjen samo na područje postojećeg terena za nogometno igralište. Te zone analizirane su u poglavljima:

3.3. Sportsko-rekreacijski sadržaji i poglavlje 3.8. Postupanje s otpadom.

Zaključak

Najveće promjene tj. povećanje površine građevinskog područja nalaze su u naseljima Lekenik, Lekenička Poljana, Peščenica i Žožina koja se nalaze u blizini planiranog čvora "Lekenik" tj. točke spajanja općine Lekenik na autocestu Zagreb-Sisak, blizine rijeke Kupe, potencijala brownfield područja tj. prenamjena posebne namjene u neke druge svrhe, te prenamjene a ujedno i sanacija bivšeg eksploatacijskog polja gline u građevinsko područje 3 različite namjene.

3.2. Prikaz gospodarskih djelatnosti

3.2.1. Eksploatacija mineralnih sirovina

Površine za istraživanje i eksploataciju mineralnih sirovina označeni su na Kartografskom prikazu br.3. „Uvjeti korištenja, uređenja i zaštite prostora“ na slijedeći način:

- poligonom i oznakom (ukoliko su poznate vršne točke polja i istražnog prostora),
- oznakom (nisu dobiveni podaci za vršne točke polja i istražnog prostora).

Tabelarni popis prostora za istraživanje i eksploataciju mineralnih sirovina:

Prostori za istraživanje i eksploataciju mineralnih sirovina			
Naselje	Istražni prostor	Mineralna sirovina	Površina (ha)
Donji Vukojevac	„Gornjak“	Šljunak i pijesak	17,6
Donji Vukojevac	Pepelinka	Šljunak i pijesak	5,00
Donji Vukojevac	Pepelinka 1	Šljunak i pijesak	6,5

Tabelarni popis prostora za istraživanje i eksploataciju ugljikovodika:

Naselje	Istražni prostor	Ugljikovodici	Površina (ha)
Općina Lekenik	Istražni prostor „Sava“-blokovi Sava-06 i Sava-12	Nafta i plin	Cjelokupno područje Općine Lekenik

Na cjelokupnom području Općine Lekenik moguće je vršiti istražne radove koji su usmjereni na istraživanje geotermalnih voda, te ugljikovodika. Istražni prostor ugljikovodika blok „Sava-12“ i blok „Sava-6“ nalazi se na cjelokupnom prostoru Općine Lekenik.

Napomena: Svi podaci usklađeni su sa Rudarsko geološkom Studijom izrađenom za područje Sisačko-moslavačke županije.

3.2.2. Gospodarsku namjenu bez stanovanja-proizvodnu (oznaka I1) i poslovnu namjenu (oznaka K)

Na izdvojenom građevinskom području izvan naselja koja su određena isključivo za gospodarsku namjenu bez stanovanja-proizvodnu (oznaka I1) i poslovnu namjenu (oznaka K) ovim Planom određene su lokacije u naselju Dužica, Lekenik i Brežane Lekeničke.

Tablica- izdvojeno građevinsko područje izvan naselja za proizvodnu namjenu:

Naselje	Izdvojeni dio građevinskog područja izvan naselja za gospodarsku namjenu – proizvodna - oznaka I1 i poslovnu namjenu- oznaka K	Površina (ha)	Postojeće/planirano
Brežane Lekeničke	Brežane-Poslovna namjena-K	21,8	planirano
Brežane Lekeničke	Brežane-Poslovna namjena-K	20,6	planirano
Dužica	Tvim - I1	6,9	postojeće
Lekenik	Marof 1- I1	38,6	postojeće
Lekenik	Elgrad 1- I1	11,6	postojeće
Lekenik	Elgrad 2- I1 (iskazana je ukupna površina zone)	14,5	Postojeće/dio planiran
Lekenik	Lekenik 1- I1	22,7	planirano
Lekenik	Lekenik 2- I1	18,5	planirano
Lekenik	Gospodarska zona- I1	3,0	planirano

3.3. Sportsko-rekreacijski sadržaji

Građevine sporta i rekreacije, te zdravstvene građevine mogu se graditi unutar građevinskih područja naselja i na izdvojenim građevinskim područjima izvan naselja koja su određena za namjenu sport i rekreacija.

Tablica-izdvojeno građevinsko područje izvan naselja za sport i rekreaciju

NASELJE	LOKALITET	POVRŠINA (Ha)	DETALJNIJA NAMJENA
Donji Vukojevac	Sportsko rekreacijski centar "Jezera"	12,7	Sportski ribolov
Brežane Lekeničke /Cerje Letovaničko	"Burdelj" -planirana moguća prenamjena buduće akumulacije	81,3	Sportski ribolov
Brežane Lekeničke	Brežane Lekeničke	1,2	Sport i rekreacija- općenito
Poljana Lekenička	Poljana Lekenička - nogometno igralište	1,4	Nogometno igralište
Stari Farkašić	Stari Farkašić-kupalište	11,7	Kupalište sa autokampom
Stari Brod	Stari Brod	19,8	Sport i rekreacija-općenito
Žažina	Žažina - šetnica na nasipu	5,0	Šetnica na nasipu
Žažina	Žažina – nogometno igralište	1,4	Nogometno igralište
Žažina	Žažina - stara motokros staza	6,3	Sport i rekreacija- općenito
Petrovec	Petrovec – nogometno igralište	4,9	Nogometno igralište
Letovanić	Kupalište-shematska oznaka Izvan GP.	shematska oznaka	Kupalište
Letovanić	Letovanić-ribnjak	0,5	Sportski ribolov

* površine u naseljima Stari Brod, Stari Farkašić, Poljana Lekenička, Brežane Lekeničke /Cerje Letovaničko – Burdelj, Donji Vukojevac su korigirane sukladno novim katastarskim podlogama

*Iskaz površina nakon insertinja na nove katastarske podloge u htrs_96 sustavu.

Izuzetno u naselju Letovanić moguća je gradnja građevina sojeničkog tipa za potrebe kupališta na Kupu na lokalitetu koje je shematski označeno na kartografskom prikazu br.1. Korištenje i namjena površina.

U sklopu sportsko-rekreacijskih zona mogu se graditi prateće građevine za ugostiteljstvo, rekreacijsko-edukativne građevine, smještajni kapaciteti do maksimalno 20 ležajeva, kampovi i kampirališta, te objekti za robinzonski smještaj.

3.4. Ugostiteljsko- turistički sadržaji

Građevine za ugostiteljsko – turističke sadržaje mogu se graditi unutar građevinskih područja naselja i na izdvojenim građevinskim područjima izvan naselja koja su određena za namjenu ugostiteljstvo i turizam.

NASELJE	LOKALITET	POVRŠINA (ha)	DETALJNIJA NAMJENA
Peščenica	Peščenica	0,5	Turizam i ugostiteljstvo

Na Kartografskom prikazu br.1.“Korištenje i namjena površina“ označena je biciklističko turističko rekreacijska ruta koja je namijenjena i za panoramsko jahanje.

3.5. Poljoprivredno i šumsko zemljište

Podaci za poljoprivredne površine prikazane na kartografskom prikazu br.1. „Korištenje i namjena površina“ za osobito vrijedno i vrijedno obradivo tlo usklađeni su elaboratom „Agroekološka studija i program razvitka poljoprivrede na području Sisačko-moslavačke županije, izrađivač Agronomski fakultet Sveučilišta u Zagrebu“. Podaci za šumske površine tj. za gospodarske šume u državnom i privatnom vlasništvu, te za zaštitne šume korišteni su prema podacima dobivenih iz Hrvatskih šuma.

3.6. Zaštićena prirodna baština i ekološka mreža

Na području Općine Lekenik temeljem Zakona o zaštiti prirode zaštićeno je Odransko polje i Turopoljski lug-granično.

Tablica:

Kategorija zaštite		N a z i v	Površina (ukupna) ha	Odluka
1.	Značajni krajobraz	„Odransko polje“	9399,47	Odluka o proglašenju „Službeni glasnik Smž“ 2006.g.
2.	Značajni krajobraz	„Turopoljski lug“-granično	-	-

Studijom zaštite prirode Sisačko-moslavačke županije, koju je izradio Državni zavod za zaštitu prirode za potrebe izrade PPSMŽ na području Općine Lekenik nalaze se slijedeći lokaliteti koji su predloženi za zaštitu:

Kao posebnu vrijednost treba sačuvati područja uz rijeku Kupu, koja je predložena za zaštitu u kategoriji značajni krajobraz:

- prijedlog za zaštitu "Značajni krajobraz dolina rijeke Kupe".

Tablica- prijedlog za zaštitu od nacionalnog značaja

Naziv	Kategorija zaštite	Površina (ha)	Grad/općina
"Dolina rijeke Kupe"	Značajni krajobraz-prijedlog	9.813	Lekenik, Lekenik Glina, Petrinja, Sisak

Proglašenje zaštite provodi se temeljem Zakona o zaštiti prirode, dok će se zaštita provoditi temeljem odrednica ovog Plana i Studije zaštite prirode Sisačko-moslavačke županije do proglašenja zaštite.

Uredba o ekološkoj mreži ("Narodne novine" broj 124/13. I 105/15) evidentira na području Općine Lekenik slijedeća područja:

a) područja važna za divlje svojte osim ptica i stanišne tipove:

- HR2000642 Kupa
- HR2000415 Odransko polje

b) međunarodno važna područja za ptice (tkz. SPA područje)

- HR1000003 Turopolje

Svi planovi, programi i zahvati koji mogu imati značajan negativan utjecaj na ciljne vrste i stanišne tipove područja ekološke mreže podliježu ocjeni prihvatljivosti na ekološku mrežu, naročito planirane regulacije vodotoka, hidroelektrane, bioplinska postrojenja, centri za gospodarenje otpadom, infrastrukturni koridori, hidrotehnički i melioracijski zahvati, pristaništa i razvoj turističkih zona.

3.7. Razvoj infrastrukturnih sustava

3.7.1. Cestovni promet

Izmijenjen je cestovni promet i usklađen prema Odluci o razvrstavanju javnih cesta u državne ceste, županijske ceste i lokalne ceste (NN 94/14) te II. ID PPSMŽ.

Ovim III. Izmjenama i dopunama Plana dopunjuje se slijedeće :

- označene su biciklističko turističke rekreacijske rute (na kojima se predviđa i panoramsko jahanje)
- djelomično je izmijenjena sukladno PPSMŽ trasa planirane brze ceste Sisak-Pokupsko-Karlovac - koridor za istraživanje
- izbrisana je sukladno PPSMŽ trasa planirane županijske ceste od Siska do Velike Gorice
- promijenjena je kategorizacija lokalne ceste L33007 (Stari Farkašić-Palanjek Pokupski) iz lokalne u nerazvrstanu
- planirana je nerazvrstana cesta u naselju Lekenik Kolodvorska-Kolodvorska
- planiran je novi silazak sa čvora Lekenik i spoj na državnu cestu D30.

3.7.2. Željeznički promet

Područjem Općine Lekenik prolazi međunarodna željeznička pruga M502 Zagreb–Sisak-Novska koja se planira modernizirati sa kolodvorom u Lekeniku te stajalištem u Peščenici.

3.7.3. Riječni promet

Rijeka Kupa planirana je kao državni plovni put druge kategorije, a njenja planirana plovnost od ušća Odre u Kupu do Karlovca uskladiti će se s vodoprivrednim uvjetima i uvjetima zaštite visoko vrijednog zaštićenog krajolika.

Lokalni promet predstavljaju čamci na Kupi, a skelni prijelaz Letovanić-Nebojan planira se obnoviti u turističke svrhe.

Za potrebe razvoja turizma, odnosno plovidbe čamaca Kupom planirana je izgradnja drvenih pristana u naselju Stari Brod, Letovanić i Žažina čiji položaj je shematski označen na kartografskom prikazu broj 1 „Korištenje i namjena površina“.

Osim lokaliteta iz prethodnog stavka drvene pristane moguće je graditi i u drugim naseljima općine Lekenik uz prethodnu suglasnost Hrvatskih voda i institucija nadležnih za zaštitu prirode bez izmjene ovog Plana.

3.7.4. Telekomunikacije

Pokrivenost pokretnim mrežama usklađena je sa novim zakonima i pravilnicima.

Na području obuhvata Plana doctana su 3 nova područja elektroničkih komunikacijskih zona u kojima je moguća izgradnja samostojećih antenskih stupova koji su prikazani na kartografskom prikazu br.2. „Infrastrukturni sustavi“.

3.7.5. Vodnogospodarski sustav i odvodnja otpadnih voda

Uvođenjem studije "Plan razvitka vodoopskrbe na području Sisačko-moslavačke županije", izrađivač Hidroprojekt-ing.d.d. Zagreb, 2010., sve dosadašnje studije se ukidaju, sukladno tome su na kartografski prikaz br.2 „Infrastrukturni sustavi“ ucrtani novoplanirani cjevovodi i objekti sukladno II. ID PPSMŽ te lokalna mreža vodoopskrbe i odvodnje sukladno novoizrađenim projektima.

Označeni je planirani uređaj za pročišćavanje otpadnih voda u naselju Letovanić, te planirani glavni kolektor.

3.7.6. Uređenje režima voda- zaštita od poplava i navodnjavanje

Plan je usuglašen sa zahtjevima Hrvatskih voda i prikazan je na Kartografskom prikazu br.3. „Uvjeti korištenja, uređenja i zaštite prostora“:

- ucrtan je dodatni nasip u Brkiševini,
- ucrtane su nove korigirane granice poplavnih područja male vjerojatnosti i srednje vjerojatnosti,
- ucrtano je novo uređeno inundacijsko područje–kanali u Lekeničkoj Poljani i Dužici
- usklađeni su novoplaniranim nasipi sa novom studijom obrane od poplava
- usklađene su odredbe za provođenje na način da se u
- z obalu rijeke Kupe na dijelovima krivina ugroženih erozijskim djelovanjem vode koja uzrokuje odrone obala dozvoljava se izgradnja obaloutvrde u svrhu stabiliziranja obale i na mjestima na kojima nije prikazana u grafičkom dijelu Plana.

Moguća je fazna gradnja na lokalitetu Burdelj u 1. fazi kao izgradnja retencije, a u 2. fazi kao izgradnja akumulacije.

Na kartografskom prikazu br. 2. »Infrastrukturni sustavi« ucrtana je shematska oznaka za lokaciju akumulacija površina za navodnjavanje NAVNAP, čiji će se konačan obuhvat i površina odrediti detaljnijim istraživanjima, a za izdavanje akata za gradnju nije potrebna izmjena ovog Plana.

Naziv lokaliteta	vodotok
Koravec	Koravec
Burdelj	Burdeljski potok

3.7.7. Elektroenergetski sustav

Pripadajuće trase postojećih dvostrukih 110 kV i 220 kV dalekovoda, planirana trafostanica TS110/20(10)kV prikazani su na kartografskom prikazu br.2 «Infrastrukturni sustavi».

Zaštitni koridori postojećih dalekovoda iznose:

- dalekovod 220 kV – širina koridora 50,00 m.
- dalekovod 2x110 kV – širina koridora 50,00 m,

Za nove priključke kućanstava i ostalih potrošača i postojeće priključke na objektima koji se rekonstruiraju obavezna je izvedba priključka sa priključno mjernim ormarima smještenim izvan objekta na lako dostupnom mjestu za očitavanje i kontrolu.

Daljnji razvoj elektroenergetske mreže na području plana zavisit će o izgradnji novih gospodarskih kapaciteta i proširenja postojećih.

Tijelo koje vodi upravni postupak izdavanja dozvola za zahvat u prostoru (provođenje dokumenata prostornog uređenja) i dozvola za gradnju građevina u zaštitnom koridoru dalekovoda ili prostoru u okruženju transformatorske stanice, dužno je zatražiti posebne uvjete gradnje od nadležnog elektroprivrednog poduzeća/tvrtke (operator prijenosnog sustava ili operator distribucijskog sustava), u čijoj se nadležnosti nalazi postojeći ili planirani dalekovod/kabel ili transformatorska stanica.

Postojeći dalekovodi napona 35, 110, 220 kV mogu se rekonstrukcijom, po njihovim postojećim trasama i pripadnim koridorima, ukoliko postoje tehničke pretpostavke izvedivosti, preoblikovati u dalekovode ili kabele više naponske razine 110, 220, 400 kV i povećane prijenosne moći (2 x 110, 2 x 220, 2 x 400 kV) a da se pri tome njihove trase na pojedinim dijelovima, ovisno o zatečenoj razvijenosti i stanju prostora, mogu kroz postupak pribavljanja prethodnog mišljenja/rješenja o potrebi ili izostanku potrebe ishođenja lokacijske dozvole, prilagoditi novom stanju prostora i rekonstruirati/izgraditi sukladno tehničkim propisima koji reguliraju način i uvjete izgradnje elektroenergetskih građevina.

Kroz provedbu Plana moguća su manja odstupanja u pogledu rješenja trasa planiranih dalekovoda utvrđenih ovim Planom, radi usklađenja s prostorno planskim dokumentima nižeg reda.

3.7.8. Cijevni transport nafte

Plan je usuglašen sa zahtjevima Janaf-a te je planirani produktovod prikazan na Kartografskom prikazu br.2. „Infrastrukturni sustavi“.

Ograničenja prostornih intervencija:

- zaštitna zona naftovoda je 100,00 m lijevo i desno od osi cjevovoda,
- zona opasnosti unutar koje je zabranjena svaka gradnja bez suglasnosti vlasnika cjevovoda iznosi 30,00 m lijevo i desno od osi cjevovoda,
- u pojasu širokom 5,00 m lijevo i desno od osi cjevovoda zabranjena je sadnja bilja i trajnih nasada čije korijenje raste dublje od 1,00 m, odnosno za koje je potrebno obrađivati zemlju dublje od 0,5 m.

3.8. Postupanje s otpadom

Zona za gradnju reciklažnog dvorišta za građevni otpad te djelatnost sakupljanja, uporabe i zbrinjavanja građevnog otpada planira se u naselju Žažina. Lokacija reciklažnog dvorišta za građevni otpad planirana prikazana je na kartografskom prikazima broj 2. "Infrastrukturni sustavi" u mjerilu 1:25.000 i broj 4.17. "Građevinsko područje naselja Žažina" u mjerilu 1:5.000.

3.9. Usklađenje pojmova i termina u odredbama za provođenje sukladno Zakonu i prostornom uređenju („Narodne novine“ broj 153/13. i 65/17).

Svi novi pojmovi i termini koji se nalaze u Odredbama za provođenje Plana su usklađeni sa Zakonom o prostornom uređenju.

PRILOZI OBRAZLOŽENJU

- 1. Odluka o izradi prostornog plana**
- 2. Zahtjevi pristigli na osnovu poziva temeljem čl. 90. Zakona o prostornom uređenju (NN 153/13. i 65/17.)**
- 3. Zahtjevi pristigli od građana i Općine Lekenik**
- 4. Izvješće o javnoj raspravi**
- 5. Mišljenje Ministarstva zaštite okoliša i energetike o pozitivnoj usklađenosti prijedloga 3.ID PPUO Lekenik sa propisima iz područja zaštite prirode**
- 6. Zaključak o utvrđivanju Konačnog prijedloga III. ID PPUO Lekenik**
- 7. Sažetak za javnost**

KLASA: 363-02/17-02/02
URBROJ: 2176/12-01-17-01
Lekenik, 7. ožujka 2017.

**Predsjednik Općinskog vijeća
Nikola Sovina, v.r.**

3.

Na temelju članka 34. stavak 1. točka 28. Statuta Općine Lekenik (»Službeni vjesnik«, broj 5/13, 13/13, 13/15), članka 23. Pravilnika o provedbi Mjere 07 - »Temeljne usluge i obnova sela u ruralnim područjima« iz Programa ruralnog razvoja Republike Hrvatske za razdoblje 2014-2020 (»Narodne novine«, broj 71/16), Općinsko vijeće Općine Lekenik, je na 25. sjednici održanoj dana 7. ožujka 2017. godine, donijelo je

O D L U K U

**o suglasnosti za provedbu ulaganja u
»Hrvatski dom« u Lekeniku unutar mjere 07
»Temeljne usluge i obnova sela u ruralnim
područjima« iz Programa ruralnog razvoja
Republike Hrvatske za razdoblje
2014. - 2020. godine**

Članak 1.

Ovom Odlukom, daje se suglasnost Jedinistvenom upravnom odjelu Općine Lekenik za investiciju/projekt »Unutrašnje uređenje zgrade Hrvatskog doma u Lekeniku«, unutar mjere 07 »Temeljne usluge i obnova sela u ruralnim područjima« iz Programa ruralnog razvoja Republike Hrvatske za razdoblje 2014. - 2020. godine.

Članak 2.

Ulaganje iz članka 1. ove Odluke planira se prijaviti na natječaj Programa ruralnog razvoja Republike Hrvatske za razdoblje 2014. - 2020. godine, Mjera 07, Podmjera 7.4., tip operacije 7.4.1. »Ulaganja u pokretanje, poboljšanje ili proširenje lokalnih temeljnih usluga za ruralno stanovništvo, uključujući slobodno vrijeme i kulturne aktivnosti te povezanu infrastrukturu«.

Članak 3.

U svrhu prijave ulaganja iz članka 1. ove Odluke na natječaj naveden u članku 2. ove Odluke, ovom Odlukom ujedno se daje i suglasnost za prijavu na natječaj.

Članak 4.

Ova suglasnost daje se na temelju Opisa projekta/operacije, koja je prilog ove Odluke i čini njezin sastavni dio.

Članak 5.

Ova suglasnost daje se u svrhu prijave ulaganja navedenog u članku 1. ove Odluke i Priloga Odluke na natječaj za Mjera 07, Podmjera 7.4., tip operacije

7.4.1. »Ulaganja u pokretanje, poboljšanje ili proširenje lokalnih temeljnih usluga za ruralno stanovništvo, uključujući slobodno vrijeme i kulturne aktivnosti te povezanu infrastrukturu« Programa ruralnog razvoja Republike Hrvatske za razdoblje 2014. - 2020. godine.

Članak 6.

Ova Odluka stupa na snagu osmog dana od dana objave u »Službenom vjesniku« Općine Lekenik.

SISAČKO-MOSLAVAČKA ŽUPANIJA
OPĆINA LEKENIK
OPĆINSKO VIJEĆE

KLASA: 302-01/17-01/01
URBROJ: 2176/12-01-17-01
Lekenik, 7. ožujka 2017.

**Predsjednik Općinskog vijeća
Nikola Sovina, v.r.**

4.

Na temelju članka 86. Zakona o prostornom uređenju (»Narodne novine«, broj 153/13) i članka 34. alineja 1. točke 13. Statuta Općine Lekenik (»Službeni vjesnik«, broj 5/13, 13/13 I 43/15), Općinsko vijeće Općine Lekenik, na svojoj 25. sjednici održanoj 7. ožujka 2017. godine, donosi

O D L U K U

o izradi III. izmjena i dopuna PPUO Lekenik

Članak 1.

Donosi se Odluka o izradi III. izmjena i dopuna PPUO Lekenik (nastavno: III. ID PPUO Lekenik). PPUO Lekenik koji se mijenja objavljen je u »Službenom vjesniku«, broj 17A/06, 23/11 i 30/15.

**I. PRAVNA OSNOVA ZA IZRADU I DONOŠENJE
III. ID PPUO LEKENIK**

Članak 2.

Pravna osnova za izradu III. ID PPUO Lekenik utvrđena je člankom 85. i 86. Zakona o prostornom uređenju (»Narodne novine«, broj 153/13).

Temeljem članka 86. stavka 3. Zakona o prostornom uređenju (»Narodne novine«, broj 153/13) pribavljeno je Mišljenje Sisačko-moslavačke županije, Upravnog odjela za zaštitu okoliša i prirode KLASA: 351-03/17-05/06, URBROJ: 2176/01-09-17-2 od 6. ožujka 2017. godine.

Odlukom se utvrđuju razlozi izrade III. ID PPUO Lekenik, obuhvat III. ID PPUO Lekenik, ocjena stanja u obuhvatu III. ID PPUO Lekenik, ciljevi i programska polazišta III. ID PPUO Lekenik, popis potrebnih stručnih podloga za izradu III. ID PPUO Lekenik, način pribavljanja stručnih rješenja, vrsta i način pribavljanja

kartografskih podloga, popis javnopravnih tijela i osoba određenih posebnim propisima koji pokreću zahtjev za izradu III. ID PPUO Lekenik iz područja svog djelokruga rada, te drugih sudionika koji će sudjelovati u izradi III. ID PPUO Lekenik odnosno njegovih pojedinih faza kao i izvor financiranja III. ID PPUO Lekenik.

III. ID PPUO Lekenik će se izraditi i donijeti u skladu sa nadležnim zakonom te oblikovati i uskladiti s Pravilnikom o sadržaju, mjerilima kartografskih prikaza, obveznim prostornim pokazateljima i standardu elaborata prostornih planova (»Narodne novine«, broj 106/98, 39/04, 45/04 - ispravak, 163/04 i 9/11) u dijelu kojim se propisuju pravna pravila, a koja se odnose na sadržaj, mjerila kartografskog prikaza, obvezne prostorne pokazatelje i standard elaborata prostornih planova.

Članak 3.

Nositelj izrade III. ID PPUO Lekenik je Jedinostveni upravni odjel Općine Lekenik (nastavno: Nositelj).

Koordinator izrade III. ID PPUO Lekenik ispred nositelja je Viktorija Majcen, voditeljica Odsjeka za upravljanje projektima, poduzetništvo, imovinsko-pravne poslove i poslove Općinskog vijeća.

Stručni izrađivač III. ID PPUO Lekenik ugovoriti će se u postupku nabave (nastavno: Izrađivač).

II. RAZLOZI ZA IZRADU III. ID PPUO LEKENIK

Članak 4.

Izradi III. ID PPUO Lekenik pristupa se radi:

- a) usklađenja odredbi za provođenje sa ZPU i ostalim, u međuvremenu donesenim zakonima i propisima koji imaju utjecaj na prostorno planiranje,
- b) usklađenja PPUO Lekenik sa Prostornim planom Sisačko-moslavačke županije,
- c) usklađenja sa zahtjevima koje nadležna javnopravna tijela dostavljaju na temelju članka 90. Zakona o prostornom uređenju
- d) izmjene i dopune plana u skladu s prihvaćenim zahtjevima pravnih i fizičkih osoba, a koji su dostavljeni na osnovu obavijesti o izradi Plana,
- e) izrade grafičkog dijela Plana u službenom projekcijskom koordinatnom sustavu Republike Hrvatske (HTRS96/TM),
- f) analize građevinskih područja i izdvojenih dijelova građevinskog područja svih naselja te njihova korekcija nakon utvrđivanja neizgrađenih i izgrađenih dijelova građevinskog područja naselja,
- g) analize i korekcija svih izdvojenih građevinskih područja izvan naselja koja su planirana za sve namjene osim za stambenu (gospodarsku, sportsko-rekreacijsku i dr.),
- h) analiza cjelokupne infrastrukture (uključivo i komunalnu infrastrukturu) te korekcija iste u skladu sa zahtjevima tijela određenih posebnim propisima.

Po donošenju III. ID PPUO Lekenik izraditi će se pročišćeni tekst Odredbi za provođenje.

III. OBUHVAT III. ID PPUO LEKENIK

Članak 5.

Granica obuhvata III. ID PPUO Lekenik određena je granicom područja Općine Lekenik kao jedinice lokalne samouprave.

Temeljem razloga izmjena navedenih u članku 4. ove Odluke, korigirati će se važeći PPUO Lekenik u grafičkom i tekstualnom dijelu, u odgovarajućim dijelovima.

IV. OCJENA STANJA U OBUHVATU III. ID PPUO LEKENIK

Članak 6.

Provedbom PPUO Lekenik uočene su slabosti nekih planskih rješenja te je utvrđena potreba izrade njegovih izmjena i dopuna, naročito u dijelu koji se odnosi na:

- a) usklađenja odredbi za provođenje sa Zakona o prostornom uređenju (»Narodne novine«, broj 153/13) i drugim zakonima i propisima donesenim po izradi PPUO Lekenik, a odnose se na prostorno planiranje,
- b) prikaz Plana u službenom projekcijskom koordinatnom sustavu Republike Hrvatske (HTRS96/TM),
- c) građevinska područja svih naselja,
- d) Izdvojena građevinska područja izvan naselja koja su planirana za sve namjene osim za stambenu (gospodarsku, ugostiteljsko-turističku, sportsku i dr.),
- e) infrastrukturna (uključivo i komunalnu infrastrukturu).

V. CILJEVI I PROGRAMSKA POLAZIŠTA III. ID PPUO LEKENIK

Članak 7.

Ciljevi i programska polazišta, koji se ovom Odlukom utvrđuju, su:

- a) usklađenja odredbi za provođenje sa Zakonom o prostornom uređenju,
- b) prikaz Plana u službenom HTRS96/TM koordinatnom sustavu,
- c) analiza građevinskih područja svih naselja, te njihova korekcija nakon utvrđivanja neizgrađenih i izgrađenih dijelova građevinskih područja naselja,
- d) analiza i korekcija svih izdvojenih građevinskih područja izvan naselja koja su planirana za sve namjene osim za stambenu (gospodarsku, sportsko-rekreacijsku i dr.),
- e) analiza cjelokupne infrastrukture (uključivo i komunalnu infrastrukturu) te korekcija iste u skladu sa zahtjevima tijela određenih posebnim propisima.

VI. POPIS POTREBNIH STRUČNIH PODLOGA**Članak 8.**

Za izradu III. ID PPUO Lekenik planirana je nabava digitalnih katastarskih podloga u HTRS-96 sustavu kao i izrada Strateške procjene na Plan ukoliko se pokaže da III. ID PPUO Lekenik zadovoljavaju jedan ili više uvjeta iz članka 63. stavka 1. Zakona o zaštiti okoliša (»Narodne novine«, broj 80/13).

VII. NAČIN PRIBAVLJANJA STRUČNIH RJEŠENJA**Članak 9.**

Stručna rješenja za izradu III. ID PPUO Lekenik, iz prethodnog članka, pribaviti će se od nekoliko stručnih izrađivača.

VIII. POPIS JAVNOPRAVNIH TIJELA I OSOBA ODREĐENIH POSEBNIM PROPISIMA, KOJA POKREĆU ZAHTJEVE (PODATKE, SMJERNICE I PROPISANE DOKUMENTE) ZA IZRADU III. ID PPUO LEKENIK IZ PODRUČJA SVOG DJELOKRUGA TE DRUGIH SUDIONIKA KOJI ĆE SUDJELOVATI U IZRADI PLANA**Članak 10.**

Javnopravna tijela i osobe određene posebnim propisima, koja za potrebe izrade III. ID PPUO Lekenik daju svoje zahtjeve (podatke, planske smjernice i propisane dokumente) i sudjeluju u postupku njegove izrade su:

1. Ministarstvo kulture, Uprava za zaštitu kulturne baštine, Konzervatorski odjel u Sisku, Nikole Tesle 17, Sisak
2. Ministarstvo zaštite okoliša i prirode, Uprava za zaštitu prirode, Savska cesta 41/20, 10000 Zagreb
3. Hrvatska agencija za okoliš i prirodu, Radnička cesta 80/7, 10000 Zagreb
4. Ministarstvo poljoprivrede, Uprava poljoprivrede i prehrambene industrije, Služba za poljoprivredno zemljište, Služba za stočarstvo, Ulica grada Vukovara 78, 10000 Zagreb
5. Ministarstvo poljoprivrede, Uprava šumarstva, lovstva i drvne industrije, Planinska 2a, 10000 Zagreb
6. Ministarstvo poljoprivrede, Uprava vodnog gospodarstva, Ulica grada Vukovara 78, 10000 Zagreb
7. Ministarstvo mora, prometa i infrastrukture, Prisavlje 14, 10 000 Zagreb,
8. MORH - Uprava za materijalne resurse - Sektor za nekretnine, graditeljstvo i zaštitu okoliša, Trg kralja Petra Krešimira IV 1, 10000 Zagreb
9. MUP - Policijska uprava Sisačko-moslavačka, Služba upravnih i inspekcijskih poslova, Trg Ljudevita Posavskog 1, 44000 Sisak
10. Državna služba za zaštitu i spašavanje, Uprava Sisak, I. K. Sakcinskog 26,

11. Državna geodetska uprava, Gruška 20, 10 000 Zagreb,
12. Hrvatska agencija za poštu i elektroničke komunikacije, Roberta Franjgeša Mihanovića 9, 10000 Zagreb
13. HŽ, Služba za studije, razvoj i pripremu, A. Mihanovića 12, 10000 Zagreb
14. Hrvatski operator prijenosnog sustava d.o.o., Kupuska 4, 10000 Zagreb
15. HEP ODS d.o.o., Elektra Sisak, Kralja Tomislava 42, 44000 Sisak
16. Hrvatske vode, VGO Sava, Vodnogospodarska ispostava za mali sliv »Banovina« sa sjedištem u Sisku, Ruđera Boškovića 10, 44000 Siska
17. Hrvatske vode, VGO Sava, Vodnogospodarski odjel za srednju i donju Savu sa sjedištem u Zagrebu, Ulica grada Vukovara 220, 10000 Zagreb
18. Hrvatske šume, Uprava šuma Sisak, Josipa Runjanina 12, 44000 Sisak
19. Hrvatske ceste d.o.o., Vončinina 3, 10000 Zagreb
20. Županijska uprava za ceste Sisačko-moslavačke županije, Antuna Cuvaja 16, 44000 Sisak
21. JU za upravljanje zaštićenim prirodnim vrijednostima SMŽ
22. Sisačko-moslavačka županija, Upravni odjel za prostorno uređenje, graditeljstvo i zaštitu okoliša, Rimska 28, 44000 Sisak
23. Sisačko-moslavačka županija, Upravni odjel za poljoprivredu, šumarstvo i vodno gospodarstvo, S. i A. Radića 36, 44000 Sisak
24. Sisačko-moslavačka županija, Upravni odjel za obrt mali i srednje poduzetništvo i turizam, S. i A. Radića 36, 44000 Sisak
25. Lučka uprava Sisak, Rimska 28
26. Plinacro d.o.o. Zagreb, Savska cesta 88, 10000 Zagreb
27. HAKOM - HRVATSKA AGENCIJA ZA POŠTU I ELEKTRONIČKE KOMUNIKACIJE, Jurišićeva 13, 10000 ZAGREB
28. Privreda d.o.o. Petrinja, Gundulićeva
29. Mjesni odbori naselja Općine Lekenik
30. Grad Sisak, Rimska 26, 44 000 Sisak
31. Grad Petrinja, Ivana Gundulića 2, Petrinja
32. Grad Glina, Trg bana Josipa Jelačića 2, Glina
33. Grad Velika Gorica, Trg Kralja Tomislava 34, Velika Gorica
34. Općina Kravarsko, Trg Stjepana Radića 1, Kravarsko
35. Općina Orle, Orle 5, 10 411 Orle
36. Općina Martinska Ves, Desna Martinska Ves 67, 44 201 Martinska Ves.

Ukoliko se tijekom izrade III. ID PPUO Lekenik za to ukaže potreba biti će pozvani i drugi sudionici.

Članak 11.

Temeljem članka 90. Zakona o prostornom uređenju (»Narodne novine«, broj 153/13) javnopravnim

tijelima i osobama, iz prethodnog članka, dostaviti će se Odluka o izradi III. ID PPUO Lekenik s pismenim pozivom da dostave zahtjeve za izradu III. ID PPUO Lekenik u roku od 30 dana.

Ukoliko zahtjevi ne budu dostavljeni u roku, smatrati će se da zahtjeva nema.

U tom slučaju u izradi i donošenju III. ID PPUO Lekenik poštivati će se uvjeti koje za sadržaj prostornog plana određuju odgovarajući važeći propisi i dokumenti.

Zahtjev, iz stavka 1. ovoga članka, sadrži podatke, planske smjernice i propisane dokumente. U zahtjevu se moraju odrediti svi važeći propisi i njihove odredbe te stručni i ostali dokumenti na kojima se temelje zahtjevi u obuhvatu III. ID PPUO Lekenik.

IX. ROK ZA IZRADU III. ID PPUO LEKENIK, ODNOSNO NJEGOVIH POJEDINIH FAZA I ROK ZA PRIPREMU I DOSTAVU ZAHTJEVA I PODATAKA ZA IZRADU PLANA OD STRANE TIJELA I OSOBA ODREĐENIH POSEBNIM PROPISOM

Članak 12.

Na temelju članaka 93. - 113. Zakona o prostornom uređenju (»Narodne novine«, broj 153/13) utvrđuje se sljedeći osnovni tijek aktivnosti i trajanje pojedinih postupaka u tijeku izrade i donošenja III. ID PPUO Lekenik, a nakon objave i stupanja na snagu ove Odluke, kako slijedi:

1. Nacrt prijedloga III. ID PPUO Lekenik Izrađivač će izraditi u roku od 60 radnih dana od dana dostave zahtjeva javnopravnim tijela i osoba određenim posebnim propisima za izradu Plana te ostalih prikupljenih zahtjeva od strane Nositelja.
2. Prijedlog III. ID PPUO Lekenik Izrađivač će izraditi u roku od 30 radnih dana od dana zaprimanja od strane Nositelja zaključka o utvrđivanju prijedloga Plana.
3. Izvješće o provedenoj javnoj raspravi Izrađivač će izraditi u suradnji s Nositeljem izrade III. ID PPUO Lekenik u roku od 15 kalendarskih dana (11 radnih dana) od isteka roka za davanje pisanih primjedbi u javnoj raspravi.
4. Nacrt konačnog prijedloga III. ID PPUO Lekenik Izrađivač će izraditi u suradnji s Nositeljem izrade, u roku od 40 radnih dana od izrađenog izvješća o javnoj raspravi.
5. Konačni prijedlog III. ID PPUO Lekenik izraditi će stručni Izrađivač u roku 30 radnih dana od dostave zaključka Nositelja o utvrđivanju konačnog prijedloga Plana.
6. I III. ID PPUO Lekenik izraditi će se u 5 (pet) primjeraka u analognom obliku i 1 (jedan) primjerak u digitalnom obliku pogodnom za umnožavanje, nakon objave Odluke o donošenju Plana, u roku od 15 radnih dana.

Članak 13.

Ukupno vrijeme izrade III. ID PPUO Lekenik po navedenim fazama iznosi 190 radnih dana.

U navedene faze i rokove nije uračunato vrijeme usuglašavanja pojedinih faza od strane Nositelja, vrijeme trajanja javne rasprave, te vrijeme potrebno za ishođenje potrebnih suglasnosti, mišljenja i očitovanja, a na koje će se odnositi zakonski rokovi i rokovi utvrđeni ovom Odlukom odnosno Ugovorom o izradi III. ID PPUO Lekenik sa stručnim izrađivačem.

Rok za dostavu zahtjeva tijela i osoba iz članka 10. ove Odluke, vezano uz III. ID PPUO Lekenik iznosi 30 kalendarskih dana.

Nositelj izrade Plana će voditi službenu evidenciju tijekom cjelokupnog postupka izrade i donošenja Plana.

Pročišćeni tekst Odredbi za provođenje i grafički dio prostornog plana izraditi će se sukladno članku 113. Zakona o prostornom uređenju (»Narodne novine«, broj 153/13).

X. IZVORI FINANCIRANJA IZRADA III. ID PPUO LEKENIK

Članak 14.

III. ID PPUO Lekenik financirati će se iz Proračuna Općine Lekenik za 2017. i 2018. godinu.

XI. ZABRANA I VRIJEME TRAJANJA ZABRANE IZDAVANJA AKATA KOJIMA SE ODOBRAVAJU ZAHVATI U PROSTORU, ODNOSNO GRAĐENJE, TIJEKOM IZRADA I DONOŠENJA III. ID PPUO LEKENIK

Članak 15.

Do donošenja III. ID PPUO Lekenik, prilikom izdavanja akata kojima se odobravaju zahvati u prostoru, primjenjivati će se odredbe važećeg PPUO Lekenik (»Službeni vjesnik«, broj 30/15).

XII. ZAVRŠNE ODREDBE

Članak 16.

Nositelj izrade će po jedan primjerak Odluke o izradi III. ID PPUO Lekenik dostaviti:

1. Hrvatskom zavodu za prostorni razvoj (sukladno članku 86. Zakona)
2. Javnopravnim tijelima i osobama navedenim u članku 10. ove Odluke.

Sukladno članku 88. Zakona o prostornom uređenju (»Narodne novine«, broj 153/13) Nositelj izrade će obavijestiti javnost o izradi III. ID PPUO Lekenik ne mrežnoj stranici Općine Lekenik, na mrežnoj stranici Sisačko-moslavačke županije i kroz informacijski sustav Hrvatskog zavoda za prostorni razvoj.

Članak 17.

Ova Odluka stupa na snagu osmoga dana od dana objave u »Službenom vjesniku« Općine Lekenik.

KLASA: 350-02/17-01/02
URBROJ: 2176/12-01-17-01
Lekenik, 7. ožujka 2017.

Predsjednik Općinskog vijeća
Nikola Sovina, v.r.

5.

Na temelju članka 35. točke 6. Zakona o lokalnoj i područnoj (regionalnoj) samoupravi (»Narodne novine«, broj 33/01, 60/01, 129/05, 109/07, 125/08, 36/09, 150/11, 144/12, 19/13 i 137/15), te članka 34. stavka 1. točke 9. Statuta Općine Lekenik (»Službeni vjesnik«, broj 5/13, 13/13 i 43/15), Općinsko vijeće Općine Lekenik, na 25. sjednici održanoj 7. ožujka 2017. godine, donijelo je

ZAKLJUČAK

o usvajanju Izvješća o izvršenju Programa održavanja komunalne infrastrukture u Općini Lekenik za 2016. godinu

I.

Prihvaća se Izvješće o izvršenju Programa održavanja komunalne infrastrukture u Općini Lekenik za 2016. godinu.

II.

Ovaj Zaključak stupa na snagu danom donošenja, a objavit će se u »Službenom vjesniku« Općine Lekenik.

SISAČKO-MOSLAVAČKA ŽUPANIJA
OPĆINA LEKENIK
OPĆINSKO VIJEĆE

KLASA: 363-02/17-01/02
URBROJ: 2176/12-01-17-03
Lekenik, 7. ožujka 2017.

Predsjednik Općinskog vijeća
Nikola Sovina, v.r.

6.

Na temelju članka 33. stavka 15. Zakona o održivom gospodarenju otpadom (»Narodne novine«, broj 94/13), te članka 34. stavka 1. točke 9. Statuta Općine Lekenik (»Službeni vjesnik«, broj 5/13, 13/13 i 43/15), Općinsko vijeće Općine Lekenik, na 25. sjednici održanoj 7. ožujka 2017. godine, donijelo je

ZAKLJUČAK

o usvajanju Izvješća o izvršenju Programa gradnje za gospodarenje komunalnim otpadom za 2016. godinu

I.

Prihvaća se Izvješće o izvršenju Programa gradnje za gospodarenje komunalnim otpadom za 2016. godinu.

II.

Ovaj Zaključak stupa na snagu danom donošenja, a objavit će se u »Službenom vjesniku« Općine Lekenik.

SISAČKO-MOSLAVAČKA ŽUPANIJA
OPĆINA LEKENIK
OPĆINSKO VIJEĆE

KLASA: 363-02/17-04/01
URBROJ: 2176/12-01-17-03
Lekenik, 7. ožujka 2017.

Predsjednik Općinskog vijeća
Nikola Sovina, v.r.

7.

Na temelju članka 35. točke 6. Zakona o lokalnoj i područnoj (regionalnoj) samoupravi (»Narodne novine«, broj 33/01, 60/01, 129/05, 109/07, 125/08, 36/09, 150/11, 144/12, 19/13 i 137/15), te članka 34. stavka 1. točke 9. Statuta Općine Lekenik (»Službeni vjesnik«, broj 5/13, 13/13 i 43/15), Općinsko vijeće Općine Lekenik, na 25. sjednici održanoj 7. ožujka 2017. godine, donijelo je

ZAKLJUČAK

o usvajanju Izvješća o izvršenju Programa gradnje objekata i uređaja komunalne infrastrukture u Općini Lekenik za 2016. godinu

I.

Prihvaća se Izvješće o izvršenju Programa gradnje objekata i uređaja komunalne infrastrukture u Općini Lekenik za 2016. godinu.

II.

Ovaj Zaključak stupa na snagu danom donošenja, a objavit će se u »Službenom vjesniku« Općine Lekenik.

SISAČKO-MOSLAVAČKA ŽUPANIJA
OPĆINA LEKENIK
OPĆINSKO VIJEĆE

KLASA: 363-02/17-01/01
URBROJ: 2176/12-01-17-03
Lekenik, 7. ožujka 2017.

Predsjednik Općinskog vijeća
Nikola Sovina, v.r.

8.

Na temelju članka 35. točke 6. Zakona o lokalnoj i područnoj (regionalnoj) samoupravi (»Narodne novine«, broj 33/01, 60/01, 129/05, 109/07, 125/08, 36/09, 150/11, 144/12, 19/13 i 137/15), te članka 34.



REPUBLIKA HRVATSKA
SISAČKO-MOSLAVAČKA ŽUPANIJA
Upravni odjel za prostorno uređenje,
graditeljstvo i zaštitu okoliša
S. i A. Radića 36, Sisak
tel: +385 44 540030, 510068

KLASA: 351-03/17-05/06
URBROJ: 2176/01-09-17-2
Sisak, 6. ožujak 2017.

SISAČKO-MOSLAVAČKA ŽUPANIJA
OPĆINA LEKENIK

PRIMLJENO:	07.03.2017		
KLASIFIKACIJSKA OZNAKA	ORG. JED.		
350-0217-01/01			
URUDBENI BROJ	PRIL.	VRIJ.	
2176/01-09-17-2			

OPĆINA LEKENIK
Zagrebačka 44
44272 Lekenik

PREDMET: Strateška procjena utjecaja na okoliš III. Izmjene i dopune prostornog plana općine Lekenik
- mišljenje, daje se

Veza Vaš broj: KLASA: 350-02/17-01/01
URBROJ: 2176/12-02-17-01 od 2. ožujka 2017.

Poštovani,

temeljem Vašeg zahtjeva iz veze, a u svezi obveze izrade strateške procjene utjecaja na okoliš III. izmjena i dopuna prostornog plana Općine Lekenik, na temelju odrednica Zakona o zaštiti okoliša i Zakona o zaštiti prirode te podzakonskih akata, dajemo Vam sljedeće mišljenje:

- Sukladno članku 64. Zakona o zaštiti okoliša („Narodne novine“ broj 80/13 i 78/15) za planove, programe i strategije kojima se određuje uporaba malih površina na lokalnoj razini (što se može smatrati Vašim slučajem) obavezno se provodi postupak ocjene o potrebi strateške procjene. U navedenom postupku, koji provodi Općina Lekenik, utvrđuje se da li je (temeljem mišljenja javno pravnih tijela i provedene prethodne ocjene utjecaja Plana na ekološku mrežu), potrebno provesti stratešku procjenu za navedeni Plan. Ocjena o potrebi strateške procjene se provodi sukladno odrednicama članaka 29. i 30. Uredbe o strateškoj procjeni utjecaja strategije, plana i programa na okoliš („Narodne novine“ broj 3/17)
- Sukladno odrednicama članka 63. Zakona o zaštiti okoliša („Narodne novine“ broj 80/13 i 78/15) strateška procjena je obvezna za planove, programe i strategije koje se financiraju iz sredstava Europske unije, kao i za one kojima se u postupku prethodne ocjene utjecaja na ekološku mrežu utvrdi obveza provedbe glavne ocjene utjecaja na ekološku mrežu.
- Sukladno odredbama članka 26. Zakona o zaštiti prirode („Narodne novine“, broj 80/13) određeno je da se za strategije, planove i programe, za koje je Zakonom o zaštiti okoliša određena obveza ocjene o potrebi strateške procjene, Prethodna ocjena utjecaja na ekološku mrežu obavlja u okviru postupka ocjene o potrebi strateške procjene.

Slijedom prethodno iznesenog upućujemo Vas da postupite po navedenom.


S poštovanjem,

DOSTAVITI:

1. Naslov
2. U spis predmeta

Blanka Bobetko-Majstorović, dipl.ing.biol.





JAVNA USTANOVA
ZAVOD ZA PROSTORNO UREĐENJE
SISAČKO-MOSLAVAČKA ŽUPANIJA

07. srp. 2017	ED.
350-02/17-01/04	VRILJ.
2176-117-03-17-116	

4459

09	01-08-2017
023-01/17-01/01	Org. jed.
2176/01-06-17-197	Pril. Vrij.

REPUBLIKA HRVATSKA
SISAČKO-MOSLAVAČKA ŽUPANIJA

Upravni odjel za poljoprivredu, šumarstvo i
vodno gospodarstvo
KLASA: 023-01/17-01/03
URBROJ: 2176/01-06-17-63
Sisak, 31. srpnja 2017.

ADRIANA
Kopiraj Protokol. Zondu za poljoprivredu

SISAČKO-MOSLAVAČKA ŽUPANIJA

Upravni odjel za prostorno uređenje,
graditeljstvo i zaštita okoliša
S. i A Radića 36
44000 Sisak

Predmet: Podaci, planske smjernice i dokumenti za potrebe
Izrade III. Izmjena i dopuna prostornog plana uređenja Općine Lekenik
- mišljenje daje se,

Poštovani,

temeljem Vašeg dopisa Klasa: 350-02/17-01/10, Urbroj: 2176/12-03/01-17-1 od 12. srpnja 2017. godine i Odluke o suglasnosti za provedbu ulaganja u „Hrvatski dom“ u Lekeniku unutar Mjere 07 „Temeljne usluge i obnove sela u ruralnim područjima“ iz Programa ruralnog razvoja Republike Hrvatske za razdoblje 2014. – 2020. godine („Službeni vjesnik“ br.7/2017.) nositelja zahvata Općine Lekenik zaprimljenog 12. srpnja 2017. godine, **dajemo mišljenje.**

S obzirom da se zahvat odnosi na unutarnje uređenje zgrade Hrvatskog doma u Općini Lekenik, unutar Mjere 07 iz Programa ruralnog razvoja Republike Hrvatske za razdoblje 2014. – 2020. godine, a kako navedeni zahvat nema većih štetnih utjecaja na okoliš smatramo da nema nikakvih prepreka za realizaciju navedenog projekta.

Kako je Planom navodnjavanja poljoprivrednih površina u Sisačko-moslavačkoj županiji (usvojen 2008. godine), Burdelj potok predviđen za izgradnju sustava navodnjavanja do 2020. godine na površini od 1070 ha molim Vas da isti u tom opsegu kartografski označite u svom Prostornom planu uređenja Općine Lekenik, ako do sad to nije učinjeno. U protivnom bi se kod ishoda projektna dokumentacije za navedeni sustav navodnjavanja pojavili problemi.

S poštovanjem,



PROČELNICA

Ljiljana Križanić dipl. ing. agr.



REPUBLIKA HRVATSKA
MINISTARSTVO OBRANE
ZAGREB

UPRAVA ZA MATERIJALNE RESURSE
SEKTOR ZA VOJNU INFRASTRUKTURU
Služba za vojno graditeljstvo i
energetsku učinkovitost

KLASA: 350-02/17-01/186
URBROJ: 512M3-020201-17-4
Zagreb, 31. srpnja 2017.

SISAČKO-MOSLAVAČKA ŽUPANIJA
OPĆINA LEKENIK

PRIMLJENO: 07-08-2017	
KLASIFIKACIJSKA OZNAKA	ORG. JED.
350-021A-0110	
URUDŽBENI BROJ	PRIL. VRIJ.
512-A-1A	

JAVNA USTANOVA
ZAVOD ZA PROSTORNO UREĐENJE
SISAČKO-MOSLAVAČKE ŽUPANIJE

PRIMLJENO: 14.08.2017	
KLASIFIKACIJSKA OZNAKA	ORG. JED.
350-02/17-01/04	
URUDŽBENI BROJ	PRIL. VRIJ.
2176-117-03-17-17	

SISAČKO-MOSLAVAČKA ŽUPANIJA
OPĆINA LEKENIK
Jedinstveni upravni odjel
Zagrebačka 44
44272 LEKENIK

PREDMET: III. izmjene i dopune PPUO Lekenik,
- očitovanje, dostavlja se

VEZA: Vaš akt:
KLASA: 350-02/17-01/10, URBROJ: 2176/12-03/01-17-1
od 05. srpnja 2017.

Aktom iz veze predmeta zatraženi su podaci, smjernice i posebni zahtjevi od važnosti za obranu vezano za izradu III. izmjena i dopuna Prostornog plana uređenja Općine Lekenik.

Temeljem odredbi članka 92. Zakona o obrani („Narodne novine“ broj 73/13, 75/15 i 27/16) i Pravilnika o zaštitnim i sigurnosnim zonama oko vojnih lokacija i građevina („Narodne novine“ broj 122/15), obavještavamo vas da na području obuhvata III. izmjena i dopuna Prostornog plana uređenja Općine Lekenik nema zona posebne namjene niti drugih zahtjeva vezano za zaštitu interesa obrane koje bi trebalo utvrditi u postupku izrade plana.

SZ
M!

S poštovanjem,

VOĐITELJ SLUŽBE

Velimir Anić, dipl. ing. geod.



Dostaviti:

- naslovu
- pismohrana, ovdje



REPUBLIKA HRVATSKA
DRŽAVNA GEODETSKA UPRAVA
SREDIŠNJI URED

10 000 Zagreb, Gruška 20
Tel. 01/6165-423, fax. 01/6165-494

Klasa: 350-02/17-01/01
Ur. br.: 541-05-02/1-17-2
Zagreb, 10.08.2017.

SISAČKO-MOSLAVAČKA ŽUPANIJA
OPĆINA LEKENIK

PRIMLJENO: 23-08-2017	
KLASIFIKACIJSKA OZNAKA	ORG. JED.
350-02/17-01/10	
URUDŽBENI BROJ	PRIL. VRIJ.
541-05-02-02/5-A-20	

OPĆINA LEKENIK
JEDINSTVENI UPRAVNI ODJEL
ODSJEK ZA UPRAVLJANJE PROJEKTIMA,
PODUZETNIŠTVOM, IMOVINSKO PRAVNE
POSLOVE I POSLOVE OPĆINSKOG VIJEĆA
Zagrebačka 44, Lekenik

Predmet: Zahtjevi – podaci, planske smjernice i dokumenti za potrebe izrade III. Izmjena i dopuna prostornog plana uređenja Općine Lekenik
- odgovor, dostavlja se-

Poštovani,

Temeljem Vašeg upita, KLASA: 350-02/17-01/10, URBROJ: 2176/12-03/01-17-1 od 05.07.2017. godine, vezano za izradu III. Izmjena i dopuna Prostornog plana uređenja Općine Lekenik, upućujemo Vas da za navedenu svrhu koristite službene podatke državne izmjere i katastra nekretnina.

Na ostali dio nemamo primjedbi.

S poštovanjem,



Raynatelj:

dr. sc. Damir Šantek, dipl. ing. geod.

PRIMLJENO: 17-07-2017	
KLASIFIKACIJSKA OZNAKA	ORG. JED.
350-02/17-01/10	
URUĐBENI BROJ	PRIL. VRIJ.
543-13-17-2	



REPUBLIKA HRVATSKA
DRŽAVNA UPRAVA ZA ZAŠTITU I SPAŠAVANJE
PODRUČNI URED ZA ZAŠTITU I SPAŠAVANJE
SISAK

KLASA: 350-02/17-01/04
URBROJ: 543-13-01-17-2
Sisak, 17. srpanja 2017.

OPĆINA LEKENIK
Jedinstveni upravni odjel
Odsjek za upravljanje projektima, poduzetništvo,
imovinsko pravne poslove i poslove općinskog vijeća
Zagrebačka 44
44272 LEKENIK

PREDMET: Podaci, planske smjernice i propisani dokumenti za izradu
III. Izmjena i dopuna Prostornog plana uređenja Općine Lekenik
-dostavljaju se,

Veza: vaš dopis KLASA: 350-02/17-01/10, UR.BROJ: 2176/12-03/01-17-1, od 05.07.2017.
godine

Poštovani,

Pri izradi III Izmjena i dopuna Prostornog plana uređenja Općine Lekenik, potrebno je uvrstiti podatke iz područja sustava civilne zaštite:

- sukladno Zakonu o sustavu civilne zaštite (N.N. broj: 82/15),
- Uzbunjivanje - sukladno Pravilniku o postupku uzbunjivanja stanovništva (N.N. broj: 47/06, 110/11, 10/15).

S poštovanjem,

Dostaviti:

1. Naslovu – e-mail
2. Pismohrani - ovdje





SISAČKO-MOSLAVAČKA ŽUPANIJA
OPĆINA LEKENIK

PRIMLJENO:	13-07-2017
KLASIFIKACIJSKA OZNAKA	DR. JED.
350-02/17-01/10	
URUĐBENI BROJ	PRIL. VRIJ.
376-17-4	

KLASA: 350-05/17-01/209
URBROJ: 376-10-17-3
Zagreb, 13. srpnja 2017.

Republika Hrvatska
Sisačko-moslavačka županija
Općina Lekenik
Jedinstveni upravni odjel, Odsjek za upravljanje projektima,
poduzetništvo, imovinsko pravne poslove i poslove općinskog vijeća
Zagrebačka 44
44272 Lekenik

**Predmet: OPĆINA Lekenik, III. izmjene i dopune PPUO Lekenik
zahtjevi – smjernice za izradu**

Veza: Vaš dopis KLASA: 350-02/17-01/10, URBROJ: 2176/12-03/01-17-1 od 5. srpnja 2017.

Poštovani,

temeljem vašega zahtjeva obavještavamo vas da je prema odredbi čl. 3. Zakona o elektroničkim komunikacijama (NN br. 73/08, 90/11, 133/12, 80/13 i 71/14; dalje: ZEK), elektronička komunikacijska infrastruktura, obavljanje djelatnosti elektroničkih komunikacijskih mreža i usluga, prostorno planiranje, gradnja, održavanje, razvoj i korištenje elektroničkih komunikacijskih mreža, elektroničke komunikacijske infrastrukture i druge povezane opreme te upravljanje i uporaba radiofrekvencijskog spektra, adresnog i brojevnog prostora, kao prirodno ograničenih općih dobara, od interesa su za Republiku Hrvatsku i da se prema odredbi iz čl. 25. st. 2. ZEK-a elektronička komunikacijska infrastruktura mora planirati u dokumentima prostornog uređenja. Temeljem odredbi čl. 25. st. 3. ZEK-a, Hrvatska regulatorna agencija za mrežne djelatnosti (dalje: HAKOM) u postupku donošenja dokumenata prostornog uređenja donosi prethodno mišljenje kojim se potvrđuje da se dokumentom prostornog uređenja uređuje gradnja elektroničke komunikacijske infrastrukture i druge povezane opreme u skladu s pravilnicima ZEK-a i u skladu s mjerilima razvoja elektroničke komunikacijske infrastrukture i druge povezane opreme koja je propisana Uredbom Vlade Republike Hrvatske (Uredba o mjerilima razvoja elektroničke komunikacijske infrastrukture i druge povezane opreme, NN br. 131/12 i 92/15). Također, temeljem odredbi iz čl. 25. st. 9. ZEK-a, HAKOM utvrđuje i izdaje zahtjeve i mišljenja u postupku izrade i donošenja dokumenata prostornog uređenja.

Sukladno odredbama iz čl. 76. Zakona o prostornom uređenju (NN br. 153/13) prostorni plan općine određuje koridore infrastrukture značajne za grad, odnosno općinu, dakle određuje i koridore elektroničke komunikacijske infrastrukture. U skladu s prethodno navedenim zakonskim odredbama predmetni PPUO treba sadržavati smjernice za izgradnju nove i rekonstrukciju-širenje postojeće elektroničke komunikacijske infrastrukture kako slijedi:

Novu elektroničku komunikacijsku infrastrukturu za pružanje javnih komunikacijskih usluga putem elektroničkih komunikacijskih vodova, odrediti planiranjem koridora primjenjujući slijedeća načela:

- za gradove i naselja gradskog obilježja: podzemno u zoni pješačkih staza ili zelenih površina;
- za ostala naselja: podzemno i/ili nadzemno u zoni pješačkih staza ili zelenih površina;
- za međunarodno, magistralno i međumjesno povezivanje: podzemno slijedeći koridore prometnica ili željezničkih pruga. Iznimno kada je to moguće, samo radi bitnog skraćivanja trasa, koridor se može planirati i izvan koridora prometnica ili željezničkih pruga vodeći računa o pravu vlasništva.
- Za izgrađenu elektroničku komunikacijsku infrastrukturu za pružanje javnih komunikacijskih usluga putem elektroničkih komunikacijskih vodova planirati dogradnju, odnosno rekonstrukciju te eventualno proširenje radi implementacije novih tehnologija i/ili kolokacija odnosno potreba novih operatora, vodeći računa o pravu zajedničkog korištenja od strane svih operatora.
- Novu elektroničku komunikacijsku infrastrukturu za pružanje komunikacijskih usluga putem elektromagnetskih valova, bez korištenja vodova, odrediti planiranjem postave baznih stanica i njihovih antenskih sustava na antenskim prihvata na izgrađenim građevinama i rešetkastim i/ili jednocijevnim stupovima u gradovima, naseljima i izvan njih, bez detaljnog definiranja (točkastog označavanja) lokacija različito za:
 - gradove i gusto naseljena područja ili njihove dijelove i to posebno za brdovita i posebno za ravničasta područja;
 - ostala naselja i to posebno za brdovita i posebno za ravničasta područja;
 vodeći računa o mogućnosti pokrivanja tih područja radijskim signalom koji će se emitirati radijskim sustavima smještenim na te antenske prijvate (zgrade i/ili stupove) uz načelo zajedničkog korištenja od strane svih operatora-koncesionara, gdje god je to moguće.

Prostorni planovi ne smiju sadržavati nazive tvrtki (operatora), uređaja i nazivlja kojima bi se moglo narušiti pravo na ravnopravno tržišno natjecanje. Podatke o postojećoj elektroničkoj komunikacijskoj infrastrukturi u zoni obuhvata plana kao i podatke o pokrivenosti područja radijskim signalom operatora pokretnih komunikacija, projektant-planer prikuplja od nadležnog ureda za katastar, operatora za pružanje elektroničkih komunikacijskih usluga uz uporabu radiofrekvencijskog spektra i operatora za pružanje elektroničkih komunikacijskih usluga putem elektroničkih komunikacijskih vodova. Popis u prilogu.

Prije prihvaćanja konačnog prijedloga PPU-a, nositelj izrade dužan je pribaviti mišljenje HAKOM-a.

S poštovanjem,

HRVATSKA REGULATORNA AGENCIJA
 ZA MREŽNE DJELATNOSTI RAVNATELJ
 Roberta Frangeša Mihanovića 9
 4 Z A G R E B 42.23

mr. sc. Mario Weber

Privitak (1)

1. Popis operatora

Dostaviti:

1. Naslovu preporučeno

**POPIS OPERATORA ZA PRUŽANJE ELEKTRONIČKIH KOMUNIKACIJSKIH USLUGA PUTEM ELEKTRONIČKIH
KOMUNIKACIJSKIH VODOVA**

1	HRVATSKI TELEKOM d.d. Regija 1	Kupska 2	10000 Zagreb	01/4918658	Marijana Tudman HT.polozaj.EKI@t.ht.hr
	HRVATSKI TELEKOM d.d. Regija 2	Vinkovačka 19	21000 Split	021/351803	Mirela Domazet HT.polozaj.EKI@t.ht.hr
	HRVATSKI TELEKOM d.d. Regija 3	Narodnog doma 2b	52000 Pazin	052/621477	Kosta Lukić HT.polozaj.EKI@t.ht.hr
	HRVATSKI TELEKOM d.d. Regija 4	K.A. Stepinca 8b	31000 Osijek	031/233124	Mladen Kuhar HT.polozaj.EKI@t.ht.hr
2	OT-OPTIMA TELEKOM d.d.	Bani 75a, Zagreb	10010 Zagreb	01 5554 559	Odjeljak za upravljanje mrežnom infrastrukturom Web sučelje: https://eki-izjave.optinet.hr
3	VIPnet d.o.o.	Vrtini put 1, Zagreb	10000 Zagreb	01/4691 884	Odjel fiksne pristupne mreže infrastruktura@vipnet.hr

**POPIS KONCESIONARA ZA PRUŽANJE ELEKTRONIČKIH KOMUNIKACIJSKIH
USLUGA UZ UPORABU RF SPEKTRA**

	NAZIV KONCESIONARA	ADRESA	KONTAKT OSOBA	TEL/FAX	E-MAIL
1.	TELE2 d.o.o.	Ul. grada Vukovara 269d ZAGREB	MARIJANA GRUBEŠIĆ	tel: 01/ 6328 346 095/ 6328 346	marijana.grubesc@tele2.com
2.	HRVATSKI TELEKOM d.d.	Roberta Frangeša Mihanovića 9 10 000 ZAGREB	IVO MILAT	tel: 01/ 4983 040 098 206 209	ivo.milat@t.ht.hr
3.	VIPnet d.o.o.	Vrtini put 1 ZAGREB	DAMIR DIJANIĆ	tel: 021/ 4691 810 091/ 469 1810	d.dijanic@vipnet.hr

HRVATSKA AGENCIJA ZA OKOLIŠ I PRIRODU

Radnička cesta 80/7, 10000 Zagreb
tel: +385 (0)1 5502 900, faks: +385 (0)1 5502 901

KLASA: 612-07/17-32/62
URBROJ: 427-07-4-17-2
Zagreb, 14. srpnja 2017.

PRIMLIENO: 20-07-2017	
KLASIFIKACIJSKA OZNAKA	ORG. JED.
350-02/17-01/10	
URBUĐBENI BROJ	PRIL. VRIJ.
427-30-22-17-10	

OPĆINA LEKENIK
Jedinstveni upravni odjel
Zagrebačka 44
44272 Lekenik

PREDMET: III. Izmjene i dopune Prostornog plana uređenja Općine Lekenik
- studija, dostavlja se

Veza: vaša KLASA: 350-02/17-01/10, URBROJ: 2176/12-03/01-17-1, od 05.07.2017.

Poštovani,

temeljem vašeg dopisa (zaprimljen 11.07.2017.) kojim ste zatražili zahtjeve u postupku izrade III. Izmjena i dopuna Prostornog plana uređenja Općine Lekenik, Hrvatska agencija za okoliš i prirodu izradila je studiju „Obilježja područja sa stanovišta zaštite prirode s prijedlogom mjera zaštite za potrebe III. Izmjena i dopuna Prostornog plana uređenja Općine Lekenik“ u kojoj su definirane i mjere zaštite čija provedba bi osigurala dugoročno očuvanje bioraznolikosti i krajobraznih vrijednosti područja Općine Lekenik, zaštićenih područja, ciljnih vrsta i stanišnih tipova područja ekološke mreže RH (ekološke mreže Europske unije Natura 2000), te ostalih ekološki značajnih područja.

S poštovanjem,

RAVNATELJICA
dr. sc. Ivana Gudelj



Prilozi:

1. Studija „Obilježja područja sa stanovišta zaštite prirode s prijedlogom mjera zaštite za potrebe III. Izmjena i dopuna Prostornog plana uređenja Općine Lekenik“

DOSTAVITI:

1. Naslovu
2. Evidencija - ovdje
3. Pismohrana - ovdje



**HRVATSKE
AUTOCESTE**

Hrvatske autoceste d.o.o.

Društvo s ograničenom odgovornošću, za upravljanje, građenje i održavanje autocesta
Širolina 4, Zagreb, Hrvatska • tel.: +385 1 46 94 444 • faks.: +385 1 46 94 692 • www.hac.hr
Društvo upisano kod Trgovačkog suda u Zagrebu pod brojem: 080391688 • Temeljni kapital: 131.140.100,00 kn
OIB: 57500462912 MB: 1554964 IBAN: HR87 2340 0091 1100 2359 5 kod Privredne banke Zagreb d.d.
Direktor: Josip Draženović

Broj: 4211-100- 877 /17
Zagreb, 14.07.2017.

SISAČKO-MOSLAVAČKA ŽUPANIJA
OPĆINA LEKENIK

PRIMLJENO: 27-07-2017	
KLASIFIKACIJSKA OZNAKA	ORG. JED.
350-02/17-01/10	
URUŽBENI BROJ	PRIL. VRIJ.
366-17-9	

REPUBLIKA HRVATSKA
SISAČKO-MOSLAVAČKA ŽUPANIJA
OPĆINA LEKENIK
Jedinstveni upravni odjel

Zagrebačka 44
44 272 LEKENIK

PREDMET: Izmjene i dopune Prostornog plana uređenja Općine Lekenik
- zahtjevi, dostavljaju se

Vaša veza: Klasa: 350-02/17-01/10, Ur.broj: 2176/12-03/01-17-1 od 05.07.2017. god.

Poštovani,

Temeljem Vaše zamolbe za dostavom zahtjeva - podataka, planskih smjernica i dokumenata za izradu Izmjena i dopuna Prostornog plana uređenja Općine Lekenik, Hrvatske autoceste d.o.o. Vam dostavljaju sukladno članku 90. Zakona o prostornom uređenju (NN 153/13, 65/17) slijedeće podatke i planske smjernice za potrebe izrade Izmjena prostornog plana:

1. Obzirom da je dionica Velika Gorica - Lekenik, autoceste A11: Zagreb - Sisak koja se nalazi unutar administrativnih granica Općine Lekenik izgrađena, molimo da se ista tako označi u grafičkom i tekstualnom dijelu plana.
2. Sukladno članku 55. Zakona o cestama (NN 84/11, 22/13, 54/13, 148/13, 92/14), potrebno je osigurati zaštitni pojas autoceste koji se mjeri od vanjskog ruba zemljišnog pojasa autoceste, a iznosi **minimalno 40 m sa svake strane**. Unutar zaštitnog pojasa nije dozvoljeno planiranje nikakvih objekata visokogradnje (poslovnih, stambenih i drugih građevina).
3. U zaštitnom pojasu autoceste mogu se planirati zaštitne zelene površine, locirati i izgraditi objekti niskogradnje (prometnice, pješačke i biciklističke staze, prilazi i parkirališta), te komunalna infrastrukturna mreža (telekomunikacije, elektroenergetska mreža i javna rasvjeta, plinoopskrba, vodoopskrba i odvodnja otpadnih voda, kanalizacija), a minimalna udaljenost istih od vanjskog ruba zemljišnog pojasa definira se ovisno o vrsti i namjeni niskogradnje, te ne može iznositi manje od 20 m.
4. Za svaki zahvat u prostoru od strane pravnih ili fizičkih osoba, a koji su planirani unutar zaštitnog pojasa autoceste ili na cestovnom zemljištu (polaganje TK kabela, priključak na TS, plinovod, prometnice, svjetla javne rasvjete i drugi komunalni infrastrukturni priključci), potrebno je sukladno Zakonu o prostornom uređenju (NN br. 153/13, 65/17), podnijeti zahtjev za izdavanjem posebnih uvjeta građenja i dostaviti na daljnje rješavanje Hrvatskim autocestama d.o.o.



5. Sukladno članku 59. Zakona o cestama (NN 84/11, 22/13, 54/13, 148/13 i 92/14) zabranjuje se postavljanje svih vizualnih efekata koji mogu ometati pažnju vozača na autocesti (reklamni panoi, reklame na objektima visokogradnj i dr) unutar zaštitnog pojasa autoceste, a koji je definiran navedenim zakonom. Objekti niskogradnje (prometnice i svjetla javne rasvjete) unutar zaštitnog pojasa moraju se projektirati na način da ne odvrću pažnju i ne ugrožavaju sigurnost prometa na autocesti.
6. Granice gospodarskih zona moraju se definirati na način da ne obuhvaćaju zemljište koje je u naravi javno dobro u općoj uporabi u vlasništvu Republike Hrvatske, a kojim upravljaju Hrvatske autoceste d.o.o.
7. Sustav odvodnje otpadnih i oborinskih voda ne dozvoljava se spojiti na kanal u nadležnosti Hrvatskih autocesta d.o.o.
8. U slučaju planiranja prometnih površina u blizini autoceste potrebno je predvidjeti ograde (zeleni pojas) protiv zasljepljivanja kako bi se u noćnim satima neutralizirao negativan utjecaj vozila na odvijanje prometa na autocesti.
9. Zaštitna ograda autoceste ne smije se koristiti kao ograda budućih zahvata u prostoru, te se ista mora predvidjeti na k.č.br. u vlasništvu investitora udaljena minimalno 3 metra od zaštitne žičane ograde (radi redovnog održavanja zemljišnog pojasa autoceste).
10. Obveza Investitora budućih objekata unutar zone obuhvata Plana, a koji se nalaze u blizini trase autoceste, je planiranje i izgradnja zidova za zaštitu od buke ukoliko se pokaže potreba za izvođenjem istih, sukladno Zakonu o zaštiti od buke (NN 30/09, 55/13, 153/13, 41/16).
11. Molimo da se u zoni prekomjerne buke od autoceste ne planiraju nove stambene zone tj. građevinska područja, zbog lošeg utjecaja autoceste na zdravlje stanovnika (ispušni plinovi, buka), te velikih troškova izgradnje barijera za zaštitu od buke. Podsjećamo da je sukladno europskoj Direktivi 2002/49/EZ o ocjenjivanju i upravljanju buke okoliša, potrebno raditi na smanjenju i kontroliranju buduće buke, posebice kroz prostorno planiranje. Također podsjećamo da je na web stranicama Hrvatskih autocesta (<http://hac.hr/hr/zastita-od-buke>) dostupna Strateška karta buke, te Akcijski plan upravljanja bukom za autoceste u nadležnosti Hrvatskih autocesta, na kojima su vidljive zone uz autocestu na kojima je buka prekomjerna, te se stoga na njima ne preporuča planiranje novih građevinskih područja.
12. Prostornim planom je potrebno koristiti naziv autoceste sukladno Odluci o razvrstavanju javnih cesta (NN 96/16).


Slijedom navedenog prilikom izrade predmetnog Plana, potrebno je ugraditi gore navedene smjernice u tekstualni i grafički dio Plana.

S poštovanjem,


Direktor
Josip Draženović

Valentina Šerbec

From: jumbo@iskon.hr on behalf of jumbo-mailer@iskon.hr
Sent: 16. listopada 2017. 12:43
To: valentina.serbec@zpusmz.hr
Subject: [JUMBO] Datoteka za preuzimanje



Datoteka za preuzimanje

Šalje: gabrijela.kovac-salopek@hac.hr

Naziv datoteke: podloge za PPUO Lekenik.zip


LINK ZA PREUZIMANJE: <https://jumboiskon.tportal.hr/download/8908a816-a2dd-42c8-bd33-d8256f6ed944>

Poruka:

Lijepi pozdrav, Gabrijela Kovač-Salopek

Želiš slati veće datoteke ili ih trajno pohraniti?

Besplatno se registriraj na [Jumbo box free](#) uslugu i pohranjuj i dijeli **datoteke do 5 GB.**



Ako imate bilo kakvih pitanja o Iskon Jumbo usluzi ili želite pročitati naše uvjete korištenja



Hrvatske autoceste d.o.o.

Društvo s ograničenom odgovornošću, za upravljanje, građenje i održavanje autocesta
Širolina 4, Zagreb, Hrvatska • tel.: +385 1 46 94 444 • faks.: +385 1 46 94 692 • www.hac.hr
Društvo upisano kod Trgovačkog suda u Zagrebu pod brojem: 080391688 • Temeljni kapital: 131.140.100,00 kn
OIB: 57500462912 MB: 1554964 IBAN: HR87 2340 0091 1100 2359 5 kod Privredne banke Zagreb d.d.
Predsjednik Uprave dr.sc. Boris Huzjan dipl.ing.građ., član Uprave Stjepan Baranašić dipl.ing.građ.

**HRVATSKE
AUTOCESTE**

SEKTOR ZA INVESTICIJE I EU FONDOVE

Broj: 4211-400-3824/ 2018 DŠ

Zagreb, 05. 11. 2018.g.

OPĆINA LEKENIK
Zagrebačka ul. 44, 44272, Lekenik

Predmet: *Rekonstrukcija spoja AC A11 u čvoru Lekenik na D30*
- Prijedlog za provedbu kroz prostorni plan - PPUOL
- dostavlja se

Veza: HAC d.o.o. Ur.broj: 4211-400-2715/18 DŠ od 27.07.2018.g.
Općina Lekenik Klasa: 340-03/18-03/01 Urbroj: 2176/12-02-18-02 od 30.10.2018.g.

SISAČKO-MOSLAVAČKA ŽUPANIJA
OPĆINA LEKENIK

PRIMLJENO: 07-11-2018	
KLASIFIKACIJSKA OZNAKA	ORG. JED.
340-03/18-03/01	
URUĐBENI BROJ	PRIL. VRIJ.
422-18-3	

Poštovani,

nastavno na planove za rekonstrukciju spoja autoceste A11 čvora Lekenik na državnu cestu D30, u prilogu dostavljamo prijedlog za provedbu kroz prostorni plan (PPUOL) - idejno rješenje, varijantu V 2.3 u elektronskom obliku.

S poštovanjem,



Direktor Sektora za Investicije i EU fondove

Miroslav Furdić, dipl.ing.građ.

Na znanje: HRVATSKE CESTE d.o.o., Vončinina 3, 10 000 Zagreb

Prilog: Idejno rješenje Trafficon d.o.o., srpanj 2018.g.
T.D. 18-501/IR-01 - Varijanta V 2.3

*Valentina
poslati
Valentini
ili giti*



Sektor za razvoj i strateško planiranje
Odjel za razvoj i planiranje
KLASA: 350-02/17-1/130
URBROJ: 345-210-160-2017-2
Zagreb, 21. 7. 2017.

SISAČKO-MOSLAVAČKA ŽUPANIJA
OPĆINA LEKENIK

PRIMLIENO: 22-07-2017	
KLASIFIKACIJSKA OZNAKA 350-02/17-01/10	ORG. JED.
URUDŽBENI BROJ 366-17-14	PRIL. VRIJ.

REPUBLIKA HRVATSKA
SISAČKO-MOSLAVAČKA ŽUPANIJA
OPĆINA LEKENIK
Općinski načelnik
Zagrebačka 44
44 272 LEKENIK

**Predmet: III. izmjene i dopune Prostornog plana uređenja Općine Lekenik
-podaci, daju se**

Vašim dopisom, klasa: 350-02/17-01/10, ur.broj: 2176/12-03/01-17-1 od 5. srpnja 2017. god., zatražili ste podatke, planske smjernice i dokumente za potrebe izrade III. izmjena i dopuna Prostornog plana uređenja Općine Lekenik.

U skladu s člankom 90. Zakona o prostornom uređenju („Narodne novine“ broj 153/13) i člankom 82. Zakona o cestama („Narodne novine“ broj 84/11, 22/13, 54/13, 148/13 i 92/14) Hrvatske ceste d.o.o. dužne su dati podatke, propise i dokumente za izradu prostorno-planske dokumentacije za područje cestovne infrastrukture državnog značenja.

Postojeće stanje

Područjem obuhvata predmetnog PPUO-a prolaze državne ceste:

- **DC30** Velika Kosnica (NC311670) – čvorište Kosnica (A3) – V. Gorica – Petrinja – Hrv. Kostajnica – G.P. Hrv. Kostajnica (gr. BiH)
- **DC36** Karlovac (D1) – Pokupsko – Sisak – Popovača (Ž3124).

Za planirane priključke na državne ceste ili rekonstrukciju postojećih potrebno je izraditi projektnu dokumentaciju u skladu s Pravilnikom o uvjetima za projektiranje i izgradnju priključaka i prilaza na javnu cestu („Narodne novine“ broj 95/14) te ishoditi suglasnost Hrvatskih cesta d.o.o. u skladu s člankom 51. Zakona o cestama („Narodne novine“ broj 84/11, 22/13, 54/13, 148/13 i 92/14).

U cilju zaštite državnih cesta potrebno je poštivati zaštitni pojas uz cestu u skladu s člankom 55. Zakona o cestama („Narodne novine“ broj 84/11, 22/13, 54/13, 148/13 i 92/14).

Sve navedeno potrebno je upisati u Odredbe za provođenje PPUO-a.

Planovi razvitka cestovne infrastrukture državnog značenja

U obuhvatu predmetnog prostornog plana planirana je brza cesta na cestovnom pravcu Karlovac-Sisak. Za navedenu brzu cestu Hrvatske ceste d.o.o. ne posjeduju projektnu dokumentaciju kojom bi bila definirana trasa ceste.

S poštovanjem

Direktor Sektora:

Tomislav Cvetko
Tomislav Cvetko, dipl.ing.građ.

Co:
- Pismohrana





društvo s ograničenom odgovornošću

Uprava: Krunoslav Jakupčić, dipl. ing. šum. – predsjednik; Ante Sabljic, dipl. ing. šum. – član • MB 3631133 • OIB 69693144506 • Trgovački sud u Zagrebu (MBS 080251008) • Temeljni kapital 1.171.670.000,00 kn, uplaćen u cijelosti • SWIFT: PBZGHR2X • IBAN: HR46 2340 0091 1001 0036 0 • Telefon: 01/4804 111 • Telefax: 01/4804 101 • pp 148, 10002 Zagreb • web: <http://www.hrsume.hr> • e-mail: direkcija@hrsume.hr

UPRAVA ŠUMA PODRUŽNICA SISAK, J. Runjanina 12, 44000 Sisak. tel. 044/559 111. fax. 044/559 115, email. sisak@hrsume.hr

Odjel za uređivanje šuma
Ur.broj: SI-05-SR-17-835/02
Sisak, 17.07.2017.

SISAČKO-MOSLAVAČKA ŽUPANIJA
OPĆINA LEKENIK

PRIMLJENO: 17-07-2017	
KLASIFIKACIJSKA OZNAKA	ORG. RED.
350-02/17-01/10	
URUĐBENI BROJ	PRIL. VRIJ.
366-17-8	

10000 Zagreb, Ulica kneza Branimira 1

Općina Lekenik
Zagrebačka 44
44272 Lekenik

Predmet: ZAHTJEVI-PODACI, PLANSKE SMJERNICE I DOKUMENTI ZA POTREBE IZADE III. IZMJENA I DOPUNA PROSTORNOG PLANA UREĐENJA OPĆINE LEKENIK
– dostavlja se

Temeljem Vašeg zahtjeva za gore navedeni predmet, (Klasa: 350-02/17-01/10; Ur.broj: 2176/12-03/01-17-1, od 05. srpnja 2017.godine), dostavljamo vam smjernice za izradu III. Izmjena i dopuna Prostornog plana uređenja Općine Lekenik.

Predmetne izmjene i dopune moraju biti u skladu s Zakonom o šumama (NN broj: 140/05, 129/08, 124/10, 68/12, 94/12, 82/06, 80/10, 25/12, 148/13, 94/14,) koji definira koje je objekte moguće planirati u šumi i/ili na šumskom zemljištu i pod kojim uvjetima.

Ukoliko se navedenim prostornim planom planira promjena namjene šuma i/ili šumskog zemljišta, o navedenom zahvatu potrebno je pismeno obavijestiti nadležnu upravu šuma Podružnicu, koja je nadležna za predmetno područje. Ako se ovim planom planira širenje građevinskog područja na šume i/ili šumsko zemljište, potrebno je navesti katastarske čestice i katastarsku općinu te namjenu građevinskog područja planiranu prostornim planom uređenja.

Sudjelovanjem na javnoj raspravi H.Š. d.o.o. Zagreb, UŠP Sisak će se očitovati ukoliko bude potrebno.

S poštovanjem,

Voditelj Uprave šuma
Podružnice Sisak:

Vlatko Petrović, dipl.ing.šum.

Dostaviti: 1. Naslov
2. Odjel
3. Pismohrana



HŽ INFRASTRUKTURA

10 000 Zagreb, Mihanovićeveva 12

Sektor za razvoj, pripremu i
provedbu investicija i EU
fondova

SISAČKO-MOSLAVAČKA ŽUPANIJA

OPĆINA LEKENIK

PRIL. BROJ: 21-07-2017	
KLASIFIKACIJSKA OZNAKA	ORG. JED.
350-02/17-01/10	
URBROJ: 366-17-12	PRIL. VRIJ.

tel: +385 (0)1 378 32 82

fax: +385 (0)1 378 33 96

e-mail: silvana.tantegl@hzinfra.hr

naš broj i znak: 5992/17 1.3.1ST

vaš broj i znak: KLASA: 320-02/17-01/10

URBROJ: 2176/12-03/01-17-1

datum: 17. srpnja 2017.

REPUBLIKA HRVATSKA
SISAČKO - MOSLAVAČKA ŽUPANIJA
OPĆINA Lekenik
Jedinstveni upravni odjel
Odsjek za upravljanje projektima, poduzetništvo,
imovinsko – pravne poslove i poslove općinskog
vijeća
Zagrebačka 44
44272 Lekenik

**Predmet: III. Izmjene i dopune Prostornog plana uređenja Općine Lekenik
dostava podataka i zahtjeva**

Temeljem dopisa KLASA: 320-02/17-01/10; URBROJ: 2176/12-03/01-17-1a u vezi izrade III.
Izmjena i dopuna Prostornog plana uređenja Općine Lekenik dostavljamo Vam slijedeće;

Zaštitni pružni pojas je pojas koji čini zemljište s obje strane željezničke pruge odnosno kolosijeka širine po 100 metara, mjereno vodoravno od osi krajnjeg kolosijeka, kao i pripadajući zračni prostor.

S obzirom na to u Odredbama za provođenje potrebno je uzeti u obzir slijedeće;

Za izgradnju građevina, postrojenja, uređaja i svih vrsta vodova za potrebe vanjskih korisnika, potrebno je zatražiti uvjete gradnje od HŽ Infrastrukture d.o.o. u skladu s Pravilnikom o općim uvjetima za građenje u zaštitnom pružnom pojasu. (»Narodne novine«, broj 93/10)

Način rješenja pojedinih željezničko cestovnih prijelaza definirat će se sukladno zakonskoj regulativi kojom se uređuje željeznička infrastruktura, odnosno moguća je denivelacija, ukidanje i svođenje i drugih prijelaza ukoliko se pokaže kroz projektno-tehničku dokumentaciju da za to postoje prostorne mogućnosti i ekonomska opravdanost.“


U popisu sektorskih dokumenata i propisa koje treba poštivati pri izradi plana navodimo zakonsku regulativu za područje željezničke infrastrukture:

- Zaključak Vlade Republike Hrvatske o donošenju Nacionalnog programa željezničke infrastrukture za razdoblje 2016. – 2020. godine (»Narodne novine«, broj 103/15)
- Zakon o željeznici (»Narodne novine«, broj 94/13 i 148/13)
- Zakon o sigurnosti i interoperabilnosti željezničkog sustava (»Narodne novine«, broj 82/13, 18/15 i 110/15)
- Odluka o razvrstavanju željezničkih pruga (»Narodne novine«, broj 3/14)
- Pravilnik o željezničkoj infrastrukturi (»Narodne novine«, broj 127/05 i 16/08.)
- Pravilnik o općim uvjetima za građenje u zaštitnom pružnom pojasu (»Narodne novine«, broj 93/10)

- Pravilnik o uvjetima za određivanje križanja željezničke pruge i drugih prometnica («Narodne novine«, broj 111/15)
- Pravilnik o načinu osiguravanja prometa na željezničko-cestovnim prijelazima i pješačkim prijelazima preko pruge («Narodne novine«, broj 111/15)

S poštovanjem,

Direktor
Sektora za razvoj, pripremu i
provedbu investicija i EU fondova


Mirko Franović, dipl. ing.



Infrastruktura d.o.o. ZAGREB, Mihanovićeve 12, TRGOVAČKI SUD U ZAGREBU, MBS: 080590485, OIB 39901919995,
Naziv i sjedište banke: Privredna banka Zagreb d.d., Zagreb, Radnička cesta 50, BROJ RAČUNA: HR4423400091110252804,
TEMELJNI KAPITAL: 224.188.000,00 kuna,
ČLAN UPRAVE: Ivan Kršić, dipl.ing.građ.



SEKTOR RAZVOJA I INVESTICIJA

Zagreb, 17. srpnja 2017.

Naš znak i broj :1-2.4.-511/17

Vaš znak i broj:350-02/17-01/10

Ur.br.:2176/12-03/01-17-1

REPUBLIKA HRVATSKA
SISAČKO-MOSLAVAČKA ŽUPANIJA
OPĆINA LEKENIK
JEDINSTVENI UPRAVNI ODJELSISAČKO-MOSLAVAČKA ŽUPANIJA
OPĆINA LEKENIK

PRIMLJENO: 22-07-2017	
KLASIFIKACIJSKA OZNAKA	ORG. JED.
350-02/17-01/10	
URUDŽBENI BROJ	PRIL. VRIJ.
386-17-13	

Zagrebačka 44
44272 Lekenik**PREDMET: III Izmjene i dopune Prostornog plana uređenja Općine Lekenik**
- zahtjevi, dostavlja se

Temeljem Vašeg poziva dostavljamo Vam podatke o razvojnim planovima Jadranskog naftovoda, koje je potrebno prikazati kroz tekstualne i grafičke priloge plana, a koji obuhvaćaju višenamjenske međunarodne produktovode za naftne derivate u skladu s grafičkim prilogom. U tekstualni dio plana potrebno je unijeti ograničenja prostornih intervencija, što konkretno znači slijedeće :

- zaštitna zona naftovoda je **100 m** lijevo i desno od osi cjevovoda
- zona opasnosti, unutar koje je zabranjena svaka gradnja bez suglasnosti vlasnika cjevovoda, iznosi **30 m** lijevo i desno od osi cjevovoda


„Pravilnikom o tehničkim uvjetima i normativima za siguran transport tekućih i plinovitih ugljikovodika magistralnim naftovodima i plinovodima te naftovodima i plinovodima za međunarodni transport“ (Sl.list 26/85, preuzeto NN 53/91) propisano je sljedeće :

- u pojasu širokom 5 m lijevo i desno od osi cjevovoda zabranjena je sadnja bilja i trajnih nasada čije korijenje raste dublje od 1 m, odnosno za koje je potrebno obrađivati zemlju dublje od 0,5 m

Za upite i dopune tijekom izrade predmetnog plana, možete se obratiti na:
tel: 01/3039-477, Sanja Stanić Oršanić, dipl.ing.arh.

S poštovanjem!

Direktor Sektora razvoja investicija:



U prilogu: CD s podacima (.dwg file)
Dostaviti:

1. Naslovu
2. Arhiva



zaštita prirode smž

**JAVNA USTANOVA ZA UPRAVLJANJE
ZAŠTIĆENIM PRIRODNIM VRIJEDNOSTIMA
SISAČKO-MOSLAVAČKE ŽUPANIJE**

Popovača, Sisačka bb
Tel. 044/679 122, 679 129
Fax. 044/679 147

KLASA:351-01/17-01/01
URBROJ:2176-134-17-68
Popovača, 24.07.2017.

SISAČKO-MOSLAVAČKA ŽUPANIJA
OPĆINA LEKENIK

PRIMLJENO: 27-07-2017	ORG. JED.
KLASIFIKACIJSKA OZNAKA 350-02/17-01/10	
URUĐBENI BROJ 366-17-16	PRIL. VRIJ.

**REPUBLIKA HRVATSKA
SISAČKO-MOSLAVAČKA ŽUPANIJA
OPĆINA LEKENIK
JEDINSTVENI UPRAVNI ODJEL
ODSJEK ZA UPRAVLJANJE PROJEKTIMA,
DUZETNIŠTVO, IMOVINSKO PRAVNE POSLOVE I
POSLOVE OPĆINSKOG VIJEĆA**
Zagrebačka 44
44272 Lekenik

**PREDMET: ZAHTJEVI- PODACI, PLANSKE SMJERNICE I DOKUMENTI ZA POTREBE IZRADE
III. IZMJENA I DOPUNA PROSTORNOG PLANA UREĐENJA OPĆINE LEKENIK**
-daje se

Poštovani,

temeljem Vašeg dopisa od dana 05. srpnja 2017. g. u kojem ste zatražili podatke, planske smjernice i dokumente za potrebe izrade III. izmjena i dopuna prostornog plana uređenja Općine Lekenik dajemo Vam sljedeće podatke:

Na području Općine Lekenik nalazi se zakonom zaštićeno područje značajni krajobraz Odransko polje te tri područja Ekološke mreže Natura 2000 proglašena kao: Područje očuvanja značajno za ptice – Turopolje HR1000003, Područje očuvanja značajna za vrste i stanišne tipove – Odransko polje HR2000415 i Kupa HR2000642.

U prilogu Vam dostavljamo Nacrt plana upravljanja Odransko polje - Turopolje izrađen u lipnju 2013. g. U nacrtu plana upravljanja područja ekološke mreže Natura 2000 označena su kao „predložena“ Natura 2000 područja, a ulaskom Republike Hrvatske u Europsku uniju područja su dobila status Natura 2000 područja na razini Europske unije.

S poštovanjem,

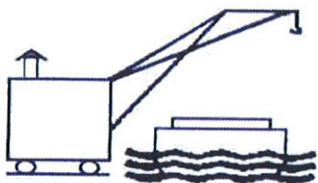
RAVNATELJICA:

Dragica Vugić, dipl.ing.

Prilog:

1. Odransko polje – Turopolje - Nacrt plana upravljanja





**JAVNA USTANOVA
LUČKA UPRAVA SISAK**

Rimska 28, 44000 Sisak

Klasa: 350-02/17-01/01
Ur.broj:376-02-05-17-7
Sisak, 18. 08. 2017.

SISAČKO-MOSLAVAČKA ŽUPANIJA
OPĆINA LEKENIK

PRIMLJENO: 21-07-2017	
KLASIFIKACIJSKA OZNAKA	ORG. JED.
350-02/17-01/10	
URUĐBENI BROJ	PRIL. VRIJ.
366-17-1	

REPUBLIKA HRVATSKA
SISAČKO – MOSLAVAČKA ŽUPANIJA
OPĆINA LEKENIK
JEDINSTVENI UPRAVNI ODJEL
ODSJEK ZA UPRAVLJANJE PROJEKTIMA,
PODUZETNIŠTVO, IMOVINSKO PRAVNE POSLOVE
I POSLOVE OPĆINSKOG VIJEĆA
LEKENIK, Zagrebačka 44, 44272 Lekenik

Predmet : Zahtjevi – podaci, planske smjernice i dokumenti za potrebe izrade III. Izmjena i dopuna prostornog plana uređenja općine Lekenik

Poštovani,

Sukladno Vašem dopisu klasa 350-02/17-01/10, ur.br. 2176/12-03/01-17-1 od 05.07.2017 predlažemo da dopunom PPUO predvidite lokacije za izgradnju pristaništa na rijeci Kupi, a prema prijavi na javni poziv za dostavu projektnih prijedloga „Priprema i provedba integriranih razvojnih programa temeljenih na obnovi kulturne baštine “sa početka prethodne godine. Podsjećamo da ste tom prilikom tražili mišljenje za 3 lokacije, (Žažina, Letovanić, Stari Brod) i dostavili skice temeljem kojih ste dobili pozitivno mišljenje Lučke kapetanije Sisak i Lučke uprave Sisak. S time bi ispunili jedan od nužnih uvjeta za proglašenja lučkog područja prilikom eventualne izgradnje pristaništa (članak 123, stavak 2, Zakona o plovidbi i lukama unutarnjih voda - NN 109/07, 132/07, 51/13, 152/14

S poštovanjem,



RAVNATELJ

Ivica Štefčić, dipl. iur.



REPUBLIKA HRVATSKA
MINISTARSTVO POLJOPRIVREDE

10000 Zagreb, Planinska 2a

KLASA: 350-02/17-01/378
URBROJ: 525-11/0900-17-2
Zagreb, 17. srpnja 2017. godine



SISAČKO-MOSLAVAČKA ŽUPANIJA
OPĆINA LEKENIK

PRIMLJENO: 17-08-2017	ORG. JED.
KLASIFIKACIJSKA OZNAKA 350-02/A-01/0	
URUĐBENI BROJ 525-11-A-19	PRIL. VRIJ.

SISAČKO – MOSLAVAČKA ŽUPANIJA
OPĆINA LEKENIK
Jedinstveni upravni odjel

PREDMET: III. izmjene i dopune prostornog plana uređenja općine Lekenik
- smjernice, *dostavljaju se*

Veza: KLASA: 350-02/17-01/10
URBROJ: 2176/12-03/01-17-1
Lekenik, 5. srpnja 2017. godine

Poštovani,

u svezi gore navedenog predmeta ovo Ministarstvo daje planske smjernice kako slijedi:

Šume i šumska zemljišta dobra su od interesa za Republiku Hrvatsku i ispunjavaju gospodarsku, ekološku i društvenu funkciju te imaju znatan utjecaj na kakvoću života stoga je nužno održivo gospodarenje i racionalno korištenje šumskih resursa u suradnji sa svim zainteresiranim stranama (Hrvatske šume d.o.o. i dr.) te je od nacionalnog interesa da sve zainteresirane strane i korisnici zemljišta budu odgovarajuće zastupljeni za vrijeme trajanja procesa prostornog planiranja.

U izradi dokumenata prostornog uređenja koje donosi jedinica lokalne i područne (regionalne) samouprave sudjeluje i Ured državne uprave u županiji, odnosno upravno tijelo Grada Zagreba nadležno za poslove šumarstva. (Zakon o šumama „Narodne novine“, broj 140/05., 82/06., 129/08., 80/10., 124/10., 25/12., 68/12., 148/13. i 94/14.).

Prilikom izrade prostorno planske dokumentacije potrebno je pri planiranju građevinskog područja (građevinskog područja naselja, izdvojenog dijela građevinskog područja naselja i izdvojenog građevinskog područja izvan naselja) te planiranju gradnje izvan građevinskog područja uvažavati sljedeće smjernice:

1. Uvažiti relevantne podatke i preporuke nadležne Uprave šuma Podružnice, te napraviti **tablični prikaz površina šuma i šumskog zemljišta** koje se nalaze u obuhvatu ovih Izmjena i dopuna

te iz kojeg će biti vidljivo smanjenje odnosno povećanje površina osnovne namjene – šuma i šumskog zemljišta planirano ovim Izmjenama i dopunama.

2. Dokumentom prostornog uređenja maksimalno štititi obraslo šumsko zemljište te zahvate planirati na neobraslom šumskom zemljištu i zemljištu obraslom početnim ili degradacijskim razvojnim stadijima šumskih sastojina.

3. Zahvate ne planirati u sastojinama gospodarskih jednodobnih šuma (uređajni razredi hrasta lužnjaka 140 godina, hrasta kitnjaka 120 godina, obične bukve 100 godina), sastojine koje su u fazi oplodne sječe, sastojine I i II dobnog razreda, sastojine u kojima je Osnovom ili Programom propisana sanacija ili konverzija.

Ukoliko se u gore navedenim sastojinama ipak planira, nastojati da se zahvati izvode u dijelovima površina navedenih sastojina koji su lošije kvalitete, slabijeg zdravstvenog stanja, smanjenog obrasta, sastojine lošijeg i smanjenog prirasta (manjeg od 2%), sastojine slabije drvene zalihe (manje od 300 m³/ha)

4. Prilikom planiranja zahvata izbjegavati usitnjavanje površina obraslih šumom na manje od 1000 m² u svrhu očuvanja stabilnosti i bioraznolikosti šumskog ekosustava.

5. U sastojinama zaštitnih šuma koje služe za zaštitu zemljišta, voda, naselja, objekata i druge imovine, dokumentom prostornog uređenja izbjegavati planiranje onih zahvata koji bi ugrozili njihovu zaštitnu ulogu.

6. Kod izrade prostorno planske dokumentacije, u cilju očuvanja stabilnosti šumskog ekosustava, nova eksploatacijska polja planirati vrednujući kriterije iz Uredbe o postupku i mjerilima za osnivanje prava služnosti na šumi i/ili šumskom zemljištu u vlasništvu Republike Hrvatske u svrhu eksploatacije mineralnih sirovina.

7. Pri prostornom planiranju izvršiti valorizaciju staništa divljih životinja kroz formirana lovišta na tom području na način da se infrastrukturnim i vodnogospodarskim sustavima ne ugrozi slobodna migracija divljači karakteristične za to područje, ne umanjiti bonitet lovišta smanjivanjem površina lovišta ispod 1000 ha na kontinentu, ili više od 20% površine lovišta ili lovno produktivne površine.

Gore navedene smjernice i upute temelje se na načelu održivog razvoja, potrajnog gospodarenja, očuvanja stabilnosti šumskog ekosustava, ekološke prihvatljivosti i socijalne odgovornosti te im je cilj pomoći u integralnom pristupu kod prostornog planiranja i racionalnog korištenja šuma i šumskog zemljišta.

S poštovanjem,

MINISTAR POLJOPRIVREDE
Tomislav Tolušić, dipl. iur.



DOSTAVITI:

1. Naslovu,
2. Pismohrana.



**REPUBLIKA HRVATSKA
MINISTARSTVO POLJOPRIVREDE**

10000 Zagreb, Ul. grada Vukovara 78, P.P. 1034
Telefon: 61 06 111, Telefax: 61 09 201

KLASA: 350-02/17-01/387
URBROJ: 525-07/0375-17-2
Zagreb, 24. srpnja 2017.



**SISAČKO-MOSLAVAČKA ŽUPANIJA
OPĆINA LEKENIK**

PRIMLJENO:	09-08-2017
KLASIFIKACIJSKA OZNAKA	ORG. JED.
350-02/17-01/10	
URUĐBENI BROJ	PRIL. VRIJ.
525-07/17-18	

**SISAČKO-MOSLAVAČKA ŽUPANIJA
OPĆINA LEKENIK**

**Predmet : Izrada III. Izmjena i dopuna Prostornog plana uređenja Općine Lekenik
- planske smjernice i propisani dokumenti - dostavljaju se -**

Klasa : 350-02/17-01/10
Ur.broj : 2176/12-03/01-17-1
Lekenik, 05. srpnja 2017. godine

Primljeno : 525 - Ministarstvo poljoprivrede: 14. srpnja 2017. godine.

Imajući u vidu, Vaš dopis, dostavljamo Vam - planske smjernice i propisane dokumente, sukladno odredbama članka 90. Zakona o prostornom uređenju (" Narodne novine ", br. 153/13.).

Zbog značaja poljoprivrednog zemljišta, za život čovjeka i činjenice, da je zemljište neobnovljivo, Ustav Republike Hrvatske odredio ga je kao dobro od interesa za Republiku, posebice ga štiti i njegovo se korištenje može odvijati pod uvjetima i na način propisan Zakonom o poljoprivrednom zemljištu.

Poljoprivredno zemljište je prvi i osnovni uvjet za poljoprivrednu proizvodnju, iz koje čovjek zadovoljava svoju primarnu potrebu za hranom, a preradom raznih poljoprivrednih proizvoda zadovoljava i niz drugih važnih životnih potreba (Zakon o poljoprivredi, Zakon o ekološkoj proizvodnji poljoprivrednih i prehrambenih proizvoda, Zakon o stočarstvu, Zakon o slatkovodnom ribarstvu, Zakon o morskom ribarstvu, Zakon o hrani i dr.).

Iako je Zakonom uređeno iskorištavanje i zaštita poljoprivrednog zemljišta, ipak je smanjenje njegove površine intenzivno, pa i zabrinjavajuće.

Vrlo važna činjenica, u svezi gubitka površine poljoprivrednog zemljišta, je ta, što je riječ o gubitku kvalitetnog obradivog poljoprivrednog zemljišta, a što je dobrim dijelom posljedica negospodarskog odnosa prema njemu, te izbjegavanje izgradnje na težim terenima i neplodnim zemljištima.

Pregledom dostavljene prostorne - planske dokumentacije, tijekom zadnjih godina, utvrđeno je, da se građevinska područja još uvijek proširuju na uređene komplekse obradivih poljoprivrednih površina (u vlasništvu Republike Hrvatske).

Osnovni bi cilj u budućnosti trebao biti - očuvanje, korištenje i uređenje poljoprivrednog zemljišta, prije svega za poljoprivrednu proizvodnju.

To se može postići jedino usklađivanjem svih interesa u prostoru u sklopu društvenih planova, posebice prostornih.

Imajući u vidu, da je korištenje prostora izvan građevinskog područja namijenjeno prioritetno, a dijelom isključivo, poljoprivredi, s težnjom očuvanja što većih i kontinuiranih površina i prirodnih režima - očuvanja ruralnog (seoskog) prostora, koji predstavlja izvor prirodnog (biološkog - okolišnog, poljoprivrednog) te društvenog (socijalnog - tradicijskog, kulturološkog, povijesnog) bogatstva, odnosno nasljeđa kojeg baštinimo još iz davnih vremena, a trebamo ga brižno održavati i svrsishodno koristiti čuvajući okoliš, kako bi ga skladno razvijali i kako bi bio na korist sadašnjim i budućim pokoljenjima, ovo Ministarstvo, ne podržava proširenje građevinskog područja na poljoprivredno zemljište P1 i P2 kategorije, osim u slučajevima propisanim u čl. 20. Zakona o poljoprivrednom zemljištu (" Narodne novine ", br. 39/13. i 48/15.).

Na temelju odredbi poglavlja IV. Promjena namjene poljoprivrednog zemljišta i naknada, Zakona o poljoprivrednom zemljištu („ Narodne novine “, br. 39/13. i 48/15.) i Zakona o prostornom uređenju (" Narodne novine ", br. 153/13.), te njihovih podzakonskih akata, a imajući pritom u vidu sadržaj, mjerila kartografskih prikaza prostornih planova gdje su obvezni brojčani i grafički prostorni pokazatelji s planskim znakovljem (Poljoprivredne površine ~ P1; P2; P3 i PŠ) ~ Agencija za poljoprivredno zemljište utvrđivati će vrednovanje (bonitiranje) poljoprivrednih zemljišta, samo u postupku izrade prostornih planova, ukoliko ima bitnih promjena u odnosu na postojeće stanje, odnosno pokazatelje na jednom širem području.

Poslove zaštite, korištenja, raspolaganja, prometa i okrupnjavanja poljoprivrednog zemljišta obavlja Agencija kao specijalizirana javna ustanova na temelju odredbi članka 26. i članka 56. Zakona o poljoprivrednom zemljištu (" Narodne novine ", br. 39/13. i 48/15.).

Ministarstvo poljoprivrede, temeljem članka 17. stavka 1. Zakona o poljoprivrednom zemljištu (" Narodne novine ", br. 39/13. i 48/15.) na prijedlog prostornih planova županije i Grada Zagreba, prostornih planova područja posebnih obilježja, te prostornih planova uređenja općina i grada - daje mišljenje, odnosno suglasnost, te shodno tome - dužni ste - između ostalog - dostaviti ovom Ministarstvu:

- 1. Kartografske prikaze - novog (prijedlog) građevinskog područja u odnosu na - postojeće - građevinsko područje sa dopunama tabelarnog prikaza tumačenja razlikovnih površina (smanjenje i povećanje) po naseljima i namjenama.*

2. Dostaviti podatke - za ona poljoprivredna zemljišta na kojima se planira promjena namjene tog zemljišta (k.o., k.č. br., površina, kultura i vlasništvo - privatno / državno) odnosno - podaci iz katastra, te ih prikazati u tabličnom prikazu kako slijedi.

Tablica 1.

Pregled podataka o zemljištu koje je obuhvaćeno proširivanjem, odnosno smanjivanjem građevinskih područja

NASELJE	BROJ KATASTARSKE ČESTICE / k.o.	POVRŠINA	KULTURA	VLASNIŠTVO <i>privatno / državno</i>	NAMJENA

MINISTAR POLJOPRIVREDE
Tomislav Tolušić, dipl. iur.



O tome obavijest:

1. Agencija za poljoprivredno zemljište,
Zagreb,
Ulica grada Vukovara 78,
2. Ministarstvo državne imovine,
Zagreb,
Ulica Ivana Dežmana 10.



REPUBLIKA HRVATSKA
MINISTARSTVO ZAŠTITE OKOLIŠA
I ENERGETIKE

10000 Zagreb, Radnička cesta 80,
tel: +385 1 3717 111, faks: +385 1 4866 100

KLASA: 612-07/17-57/221

URBROJ: 517-07-2-2-17-2

Zagreb, 24. kolovoza 2017.

SISAČKO-MOSLAVAČKA ŽUPANIJA
OPĆINA LEKENIK

PRIMLJENO: 30-08-2017		
KLASIFIKACIJSKA OZNAKA	ORG. JED.	
350-021A-01102		
URUDŽBENI BROJ	PRIL	VRIJ.
617-06-2-A-7		

SISAČKO-MOSLAVAČKA ŽUPANIJA
OPĆINA LEKENIK
Jedinstveni upravni odjel

Zagrebačka 44
44 272 Lekenik

PREDMET: III. Izmjene i dopune Prostornog plana uređenja Općine Lekenik,
u postupku izrade
- zahtjevi, dostavljaju se

Ministarstvo zaštite okoliša i energetike zaprimilo je vaš poziv za dostavu zahtjeva (podaci, planske smjernice i propisani dokumenti) u postupku izrade III. Izmjena i dopuna Prostornog plana uređenja Općine Lekenik u Sisačko-moslavačkoj županiji, sukladno članku 90. Zakona o prostornom uređenju (Narodne novine, broj 153/2013).

Temeljem Zakona o zaštiti prirode (Narodne novine, broj 80/2013) na području Općine Lekenik nalazi se Odransko polje, zaštićeno područje u kategoriji značajnog krajobraza.

Sukladno Uredbi o ekološkoj mreži (Narodne novine, broj 124/2013 i 105/2015) u obuhvatu Općine Lekenik nalazi se područje ekološke mreže značajno za ptice (POP), HR1000003 - Turopolje te područje ekološke mreže značajno za vrste i stanišne tipove (POVS), HR2000415 – Odransko polje.

Podaci o zaštićenim područjima, ekološkoj mreži i staništima dostupni su na mrežnim stranicama informacijskog sustava zaštite prirode (<http://www.bioportal.hr/>) gdje je javnosti omogućen pristup ažurnim i verificiranim prostornim podacima, odnosno interaktivna karta na kojoj se mogu pregledavati, analizirati i pretraživati sve prostorne podloge (staništa, vrste, zaštićena područja, ekološka mreža i dr.).

Za zahvate planirane ovim planom koji mogu imati značajan negativan utjecaj na ciljeve očuvanja i cjelovitost područja ekološke mreže, sukladno Zakonu o zaštiti prirode i Pravilniku o ocjeni prihvatljivosti za ekološku mrežu (Narodne novine, broj 164/2014 i 105/2015), provodi se ocjena prihvatljivosti za ekološku mrežu.

Razlozi za izradu predmetnog plana odnose se na usklađenje s županijskim planom, korekcije građevinskih područja nakon utvrđivanja neizgrađenih i izgrađenih dijelova i korekciju cjelokupne infrastrukture u skladu sa zahtjevima tijela po posebnim propisima.

Sukladno članku 21. Zakona o zaštiti prirode, ovo Ministarstvo utvrđuje sljedeće uvjete zaštite prirode:


- očuvati područja prekrivena autohtonom vegetacijom, postojeće šumske površine, šumske rubove, živice koje se nalaze između obradivih površina,

- očuvati vodena i močvarna staništa u što prirodnijem stanju,
- štititi područja prirodnih vodotoka i vlažnih livada kao ekološki vrijedna područja,
- gospodarenje šumama provoditi sukladno načelima certifikacije šuma,
- kod planiranja zahvata izvan građevinskih područja, proširivanja postojećih građevinskih područja te planiranja izgradnje infrastrukture, voditi računa da njihova izgradnja ne uzrokuje gubitak rijetkih i ugroženih stanišnih tipova te gubitak staništa strogo zaštićenih biljnih i životinjskih svojti,
- uređenje postojećih i širenje građevinskih područja planirati na način da se očuvaju postojeće krajobrazne vrijednosti,
- postojeće elemente autohtone flore sačuvati i integrirati u krajobrazno uređenje, a prilikom ozelenjavanja područja koristiti autohtone biljne vrste.



Dostavlja se:

1. Naslovu
2. U spis predmeta - ovdje



REPUBLIKA HRVATSKA
MINISTARSTVO ZAŠTITE OKOLIŠA
I ENERGETIKE

10000 Zagreb, Radnička cesta 80
Tel: 01/3717 111 fax: 01/3717 149

JAVNA USTANOVA
ZAVOD ZA PROSTORNO UREĐENJE
I GRAĐEVINARSTVO
POSREDOVANJE U PROMETU NEKRETNIM
PRAVNIM PREDMETIMA

PRIMLJENO: 2.03.2018.
320-01/18-01/01
PRIL. I/VRHA
126-112-04-18/1

UPRAVA VODNOGA GOSPODARSTVA
I ZAŠTITU MORA

KLASA: UP/I 325-01/18-04/04
URBROJ: 517-18-2
Zagreb, 07. ožujka 2018.god.

Ministarstvo zaštite okoliša i energetike, Uprava vodnoga gospodarstva i zaštitu mora, temeljem članka 109. Zakona o vodama (Narodne novine, br. 153/09, 63/11, 130/11, 56/13 i 14/14), na prijedlog Hrvatskih voda, KLASA:325-01/15-12/0000054, URBROJ: 374-21-4-18-21 od 19.02. 2018., donosi sljedeću:

ODLUKU

I. Određuje se vanjska granica uređenog inundacijskog područja kanala vanjske odvodnje na dionici autoceste Buševac – Lekenik označenog kao kanal „K-1“ od stacionaže km 0+000 do km 2+500 na području k.o. Lekenik i k.o. Dužica kako slijedi:

Vanjska granica uređenog inundacijskog područja kanala „K-1“ definirana je točkama od 1 do 93 te obuhvaća područje uz lijevu idesnu obalu kanala „K-1“ između navedenih stacionaža.

Sve zemljišne čestice u k.o. Lekenik i k.o. Dužica, koje se nalaze između korita vode i vanjske granice inundacijskog područja, u cijelosti ili u dijelovima svojih površina, prema popisu u privitku, imaju karakter vodnog dobra.

II. Sastavni dio ove Odluke su, od strane ovog Ministarstva, ovjerene kopije katastarskog plana predmetnog područja s ucrtanom granicom inundacijskog područja iz točke I. ove Odluke, pregledna karta, popis koordinata lomnih točaka te popis katastarskih čestica zahvaćenih granicom vodnog dobra.

III. Ova je Odluka izvršna u upravnom postupku danom dostave stranci.

Obrazloženje

Hrvatske vode - Vodnogospodarski odjel za srednju i donju Savu, prijedlogom, KLASA:325-01/15-12/0000054, URBROJ: 374-21-4-18-21 od 19.02. 2018.god., u smislu obveza iz članka 108. i 109. Zakona o vodama, predložile su ovom Ministarstvu određivanje vanjske granice uređenog inundacijskog područja kanala „K-1“ od stacionaže km 0+000 do km 2+500 na području k.o. Lekenik i k.o. Dužica.

Svrha ovog određivanja je tehničko i gospodarsko održavanje odvodnog kanala „K-1“, provođenje obrane od poplave te sređivanje katastra voda i vodnog dobra.

Prema navedenom karakter vodnog dobra, na predmetnom području imaju sve zemljišne čestice ili njihovi dijelovi koje se nalaze unutar tako definirane vanjske granice uredenog inundacijskog područja.

Za sve zemljišne čestice koje se nalaze unutar ovako definirane vanjske granice inundacijskog područja, u cijelosti ili u njihovim dijelovima, utvrdit će se budućim rješenjima ovog Ministarstva pripadnost vodnom dobru.

Uz prijedlog su priloženi:

1. Pregledna karta mjerila 1: 5000
2. Kopija katastarskog plana mjerila 1:1000, s ucrtanom vanjskom granicom inundacijskog područja,
3. Popis koordinata lomnih točaka inundacijskog područja te
4. Popis katastarskih čestica.

Ova je Odluka izvršna u upravnom postupku danom dostave stranci.

Pouka o pravnom lijeku:

Protiv ove Odluke nije dopuštena žalba, ali se može pokrenuti upravni spor tužbom koja se neposredno ili preporučeno poštom predaje Upravnom sudu Republike Hrvatske u roku 30 dana po dostavi Odluke. Tužba se taksira u skladu sa Zakonom o upravnim pristojbama.



Dostaviti:

- 1.-Hrvatske vode, VGO za srednju i donju Savu
Šetalište braće Radić 22, 35000 Slavonski Brod (4 primjerka teksta Odluke s priložima)
2. Zavod za prostorno uređenje Sisačko-moslavačke županije
Trg bana Josipa Jelačića 6, 44000 Sisak (tekst Odluke s priložima)
- 3.-Referada, ovdje
- 4.-Pismohrana, ovdje (tekst Odluke s priložima)



REPUBLIKA HRVATSKA
MINISTARSTVO UNUTARNJIH POSLOVA
POLICIJSKA UPRAVA SISACKO – MOSLAVAČKA
SLUŽBA UPRAVNIH I INSPEKCIJSKIH POSLOVA
Inspektorat unutarnjih poslova

Broj: 511-10-06-03-2438/2-17 3/8
Sisak, 14.07.2017. godine.

SISAČKO-MOSLAVAČKA ŽUPANIJA

OPĆINA LEKENIK

PRIMLJENO:	17-07-2017
KLASIFIKACIJSKA OZNAKA	ORG. JED.
350-02/17-01/10	
URUĐBENI BROJ	PRIL. VRIJ.
511-10-06-01-17-3	

OPĆINA LEKENIK
Zagrebačka 44
LEKENIK

Predmet: III. Izmjene i dopune Prostornog plan uređenja Općine Lekenik
- podaci, dostavljaju se -

U skladu sa člankom 23. Zakona o zaštiti od požara ("Narodne novine" broj 92/10.), dostavljamo Vam sljedeće podatke iz područja zaštite od požara i eksplozija za izradu III. Izmjene i dopune Prostornog plan uređenja Općine Lekenik koje je potrebno ugraditi u tekstualni dio Plana:

1. Prilikom izrade predmetnog plana obvezno koristiti odredbe važećih propisa kojima se regulira projektiranje i izgradnja vatrogasnih pristupa i hidrantske mreže za gašenje požara.
2. U svrhu sprečavanja širenja vatre i dima unutar građevina, sprečavanje širenja požara na susjedne građevine, omogućavanje sigurne evakuacije osoba iz građevina te zaštite spašavatelja, građevine je potrebno projektirati prema odredbama važećih propisa kojima se regulira otpornosti na požar i drugim zahtjevima koje građevine moraju zadovoljiti u slučaju požara.
3. Tehničke uvjete i normative za siguran transport tekućih i plinovitih ugljikovodika magistralnim plinovodima te plinovodima za međunarodni transport, kao i tehničke uvjete i normative za mjere zaštite ljudi i imovine i zaštite plinovoda te postrojenja i uređaja koji su njihovim sastavnim dijelom projektirati prema odredbama važećih propisa kojima se regulira problematika sigurnog transporta tekućih i plinovitih ugljikovodika magistralnim naftovodima i plinovodima, te naftovodima i plinovodima za međunarodni transport.
4. Prostori i građevine za skladištenje, držanje i promet zapaljivih tekućina i plinova moraju se projektirati sukladno važećim propisima, tehničkim normativima i normama, a iznimno, kao i u slučajevima nedostatka hrvatskih propisa mogu se primijeniti strani propisi, tehnička pravila ili primijenjene znanstvene spoznaje, uz prethodno odobrenje Ministarstva unutarnjih poslova.
5. Plinske kotlovnice projektirati i izvoditi sukladno odredbama važećih propisa kojima se regulira projektiranje i izgradnja plinskih kotlovnica.
6. Prilikom određivanja mjesta gdje će se proizvoditi, skladištiti ili koristiti eksplozivne tvari na odgovarajući način, glede sigurnosnih udaljenosti primijeniti odredbe važećih propisa kojima se regulira problematika eksplozivnih tvari.

7. U slučaju određivanja mjesta za poslovne prostore za proizvodnju oružja, promet oružja i streljiva te popravljnje i prepravljnje oružja, na odgovarajući način primijeniti odredbe važećih propisa kojima se reguliraju mjere zaštite od požara poslovnih prostorija za proizvodnju oružja, promet oružja i streljiva te popravljnje i prepravljnje oružja.
8. Ugostiteljske prostore projektirati i izvoditi prema odredbama važećih propisa kojima se regulira zaštita od požara ugostiteljskih objekata.
9. Sustave za dojavu požara projektirati i izvesti prema važećim propisima kojima se regulira projektiranje i izvedba istih.
10. Stabilne sustave za gašenje požara projektirati i izvesti prema važećim propisima i uputama proizvođača.
11. Skladišta je potrebno projektirati i izvesti prema odredbama važećih propisa kojima se regulira zaštita skladišta od požara i eksplozija.
12. Prilikom projektiranja i izvedbe elektroenergetskih postrojenja primijeniti odredbe važećih propisa kojima se regulira zaštita od požara i eksplozija istih.
13. Prilikom projektiranja i izvedbe zahvata u prostoru gdje se predviđa korištenje zapaljivih tekućina i plinova te gdje postoje prostori ugroženi eksplozivnom atmosferom primijeniti odredbe važećih propisa kojima se regulira problematika prostora ugroženih eksplozivnom atmosferom.
14. Za izgradnju, dogradnju i rekonstrukciju građevina određenih posebnim propisom iz područja zaštite od požara potrebno je izraditi elaborat zaštite od požara kao podlogu za projektiranje mjera zaštite od požara u glavnom projektu predmetnog zahvata u prostoru.
15. Za zahvate u prostoru koji su određeni posebnim propisom o gradnji i propisima iz područja zaštite od požara potrebno je od Policijske uprave sisačko – moslavačke ishoditi potvrdu da su u glavnom projektu primijenjene propisane mjere zaštite od požara.
16. Prilikom projektiranja pojedinog zahvata u prostoru primijeniti propise vezane za zaštitu od požara koji su važeći u trenutku izrade projektne dokumentacije.

S poštovanjem,



Dostaviti:

1. Naslov;
2. Dosje;
3. Pismohrana.



Privreda

društvo s ograničenom odgovornošću
za javnu vodoopskrbu i odvodnju

44250 PETRINJA, Gundulićeva 14

IBAN: HR1023900011100903325, HR3123900011500092382

OIB: 12266526926

MB: 3082806

Telefoni: (044) 527-450, 815-390 centrala • 527-455 faktorni • 813-748 fax • 815-380 tehnička služba
0800/200-187 besplatni telefon za prijavu kvara • e-mail: privreda@privreda-petrinja.hr

Trgovački sud u Zagrebu - MBS: 080002719 - Temeljni kapital: 34.956.400,00 kn uplaćen u cijelosti
Osnivač: Grad Petrinja i član društva Općina Lekenik - Direktor: Zlatko Medved

OPĆINA LEKENIK
JEDINSTVENI UPRAVNI ODJEL
ODSJEK ZA ULJAVLJANJE PROJEKTIMA,
PODUZENIŠTVO, IMOVINSKO PRAVNE POSLOVE
I POSLOVE OPĆINSKOG VIJEĆA
Zagrebačka 44
44272 Lekenik

SISAČKO-MOSLAVAČKA ŽUPANIJA
OPĆINA LEKENIK

PRIMLJENO:	19-07-2017
KLASIFIKACIJSKA OZNAKA	ORG. JED.
350-02/17-01/10	
URUĐBENI BROJ	PRIL. I VRIL.
366-17-6	

U Petrinji, 18. svibnja 2017. godine
Naš znak: 315-17/AH

Veza vaša KLASA: 350-02/17-01/10

**PREDMET: ZAHTJEVI – PODACI, PLANSKE SMJERNICE I DOKUMENTI ZA
POTREBE IZRADA III. IZMJENA I DOPUNA PROSTORNOG PLANA UREĐENJE
OPĆINE LEKENIK**

- Očitovanje, dostavlja se

Poštovani,

Privreda d.o.o., u ostavljenom roku, temeljem zahtjeva Općine Lekenik za podatke, planske smjernice i dokumente za potrebe izrade III. Izmjena i dopuna Prostornog plana uređenja - Općine Lekenik KLASA: 350-02/17-01/10, URBROJ: 2176/12-03/01-17-1 od 05.07.2017. godine, a zaprimljenog 12. srpnja 2017. godine, obavještava Vas da je zatražila od zajednice ponuditelja Ecoine d.o.o. za zaštitu okoliša te Instituta za ekološki inženjering d.o.o., izrađivača studijske i projektne dokumentacije za prijavu projekta „Dogradnja sustava vodoopskrbe i odvodnje i izgradnja uređaja za pročišćavanje otpadnih voda aglomeracije Lekenik“ da dostave sve trase i položaje svih objekata koji se moraju ucrtati i unijeti u III. Izmjenu i dopunu Prostornog plana uređenja Općine Lekenik.

Osim gore navedenog zahtjeva kojeg je Privreda d.o.o. uputila spomenutom izrađivaču, Privreda d.o.o. nema nikakvih daljnjih zahtjeva u pogledu III. Izmjena i dopuna Prostornog plana uređenja Općine Lekenik.

S poštovanjem,

DIREKTOR

Zlatko Medved

Dostaviti:

1. Naslovu
2. U spis

PRIVREDA društvo s
ograničenom odgovornošću za
javnu vodoopskrbu i odvodnju
PETRINJA, Gundulićeva 14

01.11.2017

KLASIFIKACIJSKA OZNAKA	ORG. JED.
350-02/17-01/04	
URUĐBENI BROJ	PRIL. VRIJ.
276-17-03-17-26	

Valentina Šerbec

Pošiljatelj: Viktorija Majcen <viktorija.majcen@lekenik.hr>
Poslano: 30. studenog 2017. 10:48
Primatelj: 'Valentina Šerbec'
Predmet: FW: Mail za nacelnika Perovica
Privici: Rjesenje MZOE 24-11-2017.pdf; upov letovanic.png

Poštovana Valentina,
Prosljeđujem radi informacije o lokaciji uređaja za pročišćavanje.

Lijep pozdrav,
Viktorija

From: Ivica Perović [<mailto:ivica.perovic@lekenik.hr>]
Sent: Tuesday, November 28, 2017 9:00 AM
To: 'Davorka Podnar' <davorka.podnar@lekenik.hr>
Cc: viktorija majcen <viktorija.majcen@lekenik.hr>; MARIN ČAČIĆ <marin.cacic@lekenik.hr>; ivan mužek <ivan.mužek@lekenik.hr>
Subject: FW: Mail za nacelnika Perovica

From: Kolja Mikulić [<mailto:koljaecoina@email.t-com.hr>]
Sent: Monday, November 27, 2017 4:09 PM
To: ivica.perovic@lekenik.hr; zlatko.medved.medo@gmail.com
Cc: 'Dražan Gal' <dgal@ecoina.com>
Subject: FW: Mail za nacelnika Perovica

Poštovani ,potrebno je pokrenuti vlasništvo na planiranim česticama za smještaj UPOV-a.Ip.Ko

Štovani g. Perović,

dana 27.11.2017. ishodili smo rješenje o prihvatljivosti zahvata za okoliš sustava vodoopskrbe, odvodnje i pročišćavanja aglomeracije Lekenik, te sada možemo pristupiti izradi konačnih verzija idejnih projekata sustava vodoopskrbe, odvodnje i pročišćavanja otpadnih voda. Lokacija uređaja za pročišćavanje (UPOV) je, sukladno vašem prijedlogu, smještena na kč.br. 4012/2 K.o. Letovanić, pokraj groblja u Letovaniću, dok je pristup osiguran preko postojećeg puta na kč.br. 4415 K.o. Letovanić (u prilogu).

Kako se gradnja UPOV osigurava putem Žute knjige FIDIC, potrebno je za isti izraditi Idejni projekt i ishoditi Lokacijsku dozvolu, a obveza je Ponuditelja izraditi Glavni projekt i ishoditi građevinsku dozvolu.

Stoga Vas molimo da s vaše strane osigurate rješavanje imovinsko-pravnih odnosa i prostorno planske problematike za navedenu lokaciju, kako bi mogli ishoditi Lokacijsku dozvolu i potom aplicirati cjeloviti projekt.

Sa štovanjem,

Kolja Mikulić, dipl.ing.

- II. Za namjeravani zahvat – dogradnju sustava vodoopskrbe i odvodnje i izgradnju uređaja za pročišćavanje otpadnih voda aglomeracije Lekenik – nije potrebno provesti glavnu ocjenu prihvatljivosti zahvata za ekološku mrežu.
- III. Ovo rješenje prestaje važiti ukoliko nositelj zahvata Privreda d.o.o., Gundulićeva 14, Petrinja, u roku od dvije godine od dana izvršnosti rješenja ne podnese zahtjev za izdavanje lokacijske dozvole, odnosno drugog akta sukladno posebnom propisu.
- IV. Važenje ovog rješenja, na zahtjev nositelja zahvata Privreda d.o.o., Gundulićeva 14, Petrinja, može se jednom produžiti na još dvije godine, uz uvjet da se nisu promijenili uvjeti utvrđeni u skladu sa zakonom i drugi uvjeti u skladu s kojim je izdano rješenje.
- V. Ovo rješenje objavljuje se na internetskim stranicama Ministarstva zaštite okoliša i energetike.

O b r a z l o ž e n j e

Nositelj zahvata, Privreda d.o.o., Gundulićeva 14, Petrinja (u daljnjem tekstu: nositelj zahvata) sukladno odredbama članka 82. Zakona o zaštiti okoliša i članka 25. Uredbe o procjeni utjecaja zahvata na okoliš podnio je 25. kolovoza 2017. godine zahtjev za provedbu postupka ocjene o potrebi procjene utjecaja na okoliš za dogradnju sustava vodoopskrbe i odvodnje i izgradnju uređaja za pročišćavanje otpadnih voda aglomeracije Lekenik, u Sisačko-moslavačkoj županiji. Uz zahtjev je priložen Elaborat zaštite okoliša, koji je izradio u kolovozu 2017. godine, ovlaštenik ECOINA d.o.o., koji ima rješenje (suglasnost) Ministarstva zaštite okoliša i energetike (KLASA: UP/I-351-02/13-08/101, URBROJ: 517-06-2-2-2-13-2 od 3. studenoga 2013. godine i izmjenu rješenja KLASA: UP/I-351-02/13-08/101, URBROJ: 517-06-2-1-1-16-3 od 25. studenoga 2016. godine). Voditelj izrade Elaborata je Hrvoje Majhen, dipl.ing.bioteh.

Pravni temelj za vođenje postupka ocjene o potrebi procjene utjecaja zahvata na okoliš su odredbe članka 78. stavka 1. Zakona o zaštiti okoliša i odredbe članaka 24., 25., 26. i 27. Uredbe. Naime, za zahvate navedene u točki 10.4. *Postrojenja za obradu otpadnih voda s pripadajućim sustavom odvodnje* i točki 9.1. *Zahvati urbanog razvoja* Priloga II Uredbe, Ministarstvo zaštite okoliša i energetike (u daljnjem tekstu: Ministarstvo) provodi postupak ocjene o potrebi procjene utjecaja zahvata na okoliš. Postupak ocjene je proveden jer nositelj zahvata planira dogradnju sustava vodoopskrbe i odvodnje i izgradnju uređaja za pročišćavanje otpadnih voda.

O zahtjevu nositelja zahvata za pokretanjem postupka ocjene o potrebi procjene utjecaja na okoliš, sukladno članku 7. stavku 2. i točki 1. te članku 8. Uredbe o informiranju i sudjelovanju javnosti i zainteresirane javnosti u pitanjima zaštite okoliša ("Narodne novine", broj 64/08) na internetskim stranicama Ministarstva objavljena je 28. rujna 2017. godine Informacija o zahtjevu za provedbu postupka ocjene o potrebi procjene utjecaja na okoliš dogradnje sustava vodoopskrbe i odvodnje i izgradnju uređaja za pročišćavanje otpadnih voda

aglomeracije Lekenik (KLASA: UP/I-351-03/17-08/271, URBROJ: 517-06-2-1-1-17-2 od 21.rujna 2017. godine).

U dostavljenoj dokumentaciji (Elaborat zaštite okoliša) navedeno je, u bitnom sljedeće :
Zahvat predviđa dogradnju i proširenje sustava vodoopskrbe i dogradnju i proširenje sustava odvodnje otpadnih voda Općine Lekenik uz izgradnju uređaja za pročišćavanje otpadnih voda (UPOV) Letovanić s II. stupnjem pročišćavanja kapaciteta 8 500 ES. Za sustav vodoopskrbe razmatrano je 5 varijantnih rješenja i odabranim rješenjem planira se izgradnja 76 421 m cjevovoda, 15 mjernih mjesta, 13 crpnih stanica i 3 550 novih kućnih priključaka na sustav vodoopskrbe. Trase sustava vodoopskrbe kao i gravitacijskih kolektora i tlačnih vodova za odvodnju planirane su u koridorima javnih prometnica. Za sustav odvodnje razmatrane su 3 varijante i odabrana je varijanta s jednim centralnim sustavom javne odvodnje za naselja Donji Vukojevac, Gornji Vukojevac, Brežane Lekeničke, Peščenica, Lekenik, Poljana Lekenička, Dužica, Žožina, Letovanić, Petrovec, Stari Brod i Stari Farkašić i jednim uređajem za pročišćavanje otpadnih voda u Letovaniću s ispustom u rijeku Kupu. UPOV Letovanić će se smjestiti na k.č.br. 4012/2 k.o. Lekenik a površina za smještaj UPOV-a iznositi će 2 300 m². Primjenom standardne tehnologije biološkog pročišćavanja na izlazu iz linije vode za predmetni kapacitet UPOV-a, maksimalna dnevna proizvodnja stabiliziranog mulja iznositi će oko 560 kg suhe tvari. Višak biološkog mulja će se zbrinjavati kompostiranjem na planiranoj kompostani u Petrinji na lokaciji Taborište. Recipijent pročišćenih otpadnih voda bit će rijeka Kupa na kojoj će se izgraditi ispusna građevina.

Ministarstvo je u postupku ocjene dostavilo zahtjev za mišljenje (KLASA: UP/I-351-03/17-08/271, URBROJ: 517-06-2-1-1-17-3 od 21. rujna 2017. godine.) Upravi za zaštitu prirode, Upravi za klimatske aktivnosti, održivi razvoj i zaštitu zraka, tla i mora, Sektoru za održivo gospodarenje otpadom, planove, programe i informacijski sustav, te Upravi vodnoga gospodarstva Ministarstva, Upravnom odjelu za prostorno uređenje, graditeljstvo i zaštitu okoliša Sisačko moslavačke županije i Općini Lekenik.

Uprava za zaštitu prirode Ministarstva dostavila je Mišljenje (KLASA: 612-07/17-59/394, URBROJ: 517-07-1-1-2-17-4 od 26. listopada 2017. godine) u kojem navodi da za planirani zahvat nije potrebno provesti postupak procjene utjecaja zahvata na okoliš te da je isti prihvatljiv za ekološku mrežu. Sektor za održivo gospodarenje otpadom, planove, programe i informacijski sustav Ministarstva dostavio je Mišljenje (KLASA: 351-01/17-02/544, URBROJ: 517-06-3-2-17-2 od 19. listopada 2017. godine) prema kojem je zahvat potrebno provesti sukladno propisima o gospodarenju otpadom, kako bi se smanjili negativni utjecaji na okoliš. Uprava vodnoga gospodarstva Ministarstva dala je nakon dorade Elaborata Ocjenu (KLASA: 325-01/17-01/631, URBROJ: 517-17-4 od 20. studenoga 2017. godine) da sa vodnogospodarskog stajališta nije potrebna procjena utjecaja na okoliš, jer su predmetnim Elaboratom zaštite okoliša obrađena sva pitanja upravljanja vodama bitna za ovaj zahvat. Uprava za klimatske aktivnosti, održivi razvoj i zaštitu zraka, tla i mora Ministarstva izdala je Mišljenje od 26. listopada 2017. godine da za navedeni zahvat nije potrebno provesti postupak procjene utjecaja na okoliš. Upravni odjel za prostorno uređenje, graditeljstvo i zaštitu okoliša Sisačko-moslavačke županije dao je Mišljenje (KLASA: 351-03/17-01/11, URBROJ: 2176/01-09-17-2 od 10. listopada 2017. godine) da planirani zahvat neće imati negativan utjecaj na okoliš, te da stoga nije potrebno provoditi procjenu utjecaja na okoliš. Općina Lekenik nije do završetka postupka dostavila mišljenje. Na planirani zahvat obrađen Elaboratom zaštite okoliša koji je objavljen uz Informaciju na internetskim stranicama Ministarstva, nisu zaprimljene primjedbe javnosti i zainteresirane javnosti.

Razlozi zbog kojih nije potrebno provesti ni postupak procjene utjecaja na okoliš niti glavnu ocjenu prihvatljivosti za ekološku mrežu su sljedeći:

Tijekom izgradnje zahvata mogući su nepovoljni utjecaji od ispušnih plinova građevinske mehanizacije (produkata izgaranja goriva) i stvaranja prašine pri izvođenju iskopa ali se radi o prihvatljivim kratkotrajnim utjecajima manjeg intenziteta. Nakon izgradnje i puštanja u rad sustava, utjecaj na podzemne vode će biti pozitivan jer će se u bitnome smanjiti ispuštanje nepročišćenih otpadnih voda u podzemlje putem septičkih jama. Tijekom korištenja sustava odvodnje stvaranje neugodnog mirisa će ovisiti o količini i karakteristikama otpadne vode. Svi cjevovodi odvodnje će se postavljati u već postojeće koridore unutar naselja, a izvan naselja će pratiti trase prometnica. Bilo koji dio UPOV-a gdje može doći do anaerobne razgradnje potencijalni je izvor neugodnih mirisa. Cjelovita mehanička obrada izgrađena je u zatvorenom objektu koji je opremljen ventilacijskim sustavom te s uređajem za biološko pročišćavanje zraka prije ispuštanja u okoliš, te se ne očekuje negativni utjecaj na zrak.

Zahvat se ne nalazi unutar područja zaštićenog temeljem Zakona o zaštiti prirode. Sukladno Uredbi o ekološkoj mreži ("Narodne novine", brojevi 124/13 i 105/15) planirani se zahvat nalazi izvan područja ekološke mreže. Slijedom provedenog postupka Prethodne ocjene prihvatljivosti za ekološku mrežu predmetnog zahvata, uzevši u obzir obilježja zahvata (sustav vodoopskrbe i odvodnje prolazi trasama postojećih prometnica) i smještaj zahvata izvan ekološke mreže te mali doseg mogućih negativnih utjecaja ocijenjeno je da je moguće isključiti značajan negativan utjecaj na cjelovitost i ciljeve očuvanja područja ekološke mreže stoga je zahvat prihvatljiv za ekološku mrežu i nije potrebno provesti glavnu ocjenu zahvata.

Sukladno svemu navedenom, uz poštivanje propisa iz područja zaštite okoliša i prirode, propisanih mjera zaštite okoliša i posebnih uvjeta drugih nadležnih tijela, te s obzirom na obilježja zahvata, ocijenjeno je da zahvat neće imati značajan negativan utjecaj na sastavnice okoliša.

Točka **I.** ovog rješenja temelji se na tome da je Ministarstvo sukladno članku 81. stavku 1. Zakona o zaštiti okoliša i članku 24. stavku 1 i članku 27. stavku 3 Uredbe ocijenilo, na temelju dostavljene dokumentacije i mišljenja nadležnih tijela, a prema kriterijima iz Priloga V. Uredbe, da planirani zahvat neće imati značajan negativan utjecaj na okoliš i stoga nije potrebno provesti postupak procjene utjecaja na okoliš uz propisane mjere.

Točka **II.** ovog rješenja temelji se na tome da je Ministarstvo sukladno odredbama članka 90., stavka 3. Zakona o zaštiti okoliša i članka 30. stavka 9. Zakona o zaštiti prirode u okviru postupka ocjene o procjeni utjecaja na okoliš provelo prethodnu ocjenu prihvatljivosti za ekološku mrežu te isključilo mogućnost značajnijeg utjecaja na ekološku mrežu i stoga nije potrebno provesti glavnu ocjenu prihvatljivosti za ekološku mrežu.

Točka **III.** ovog rješenja, rok važenja rješenja, propisana je u skladu s člankom 92. stavkom 3. Zakona o zaštiti okoliša.

Točka **IV.** ovog rješenja, mogućnost produljenja važenja rješenja, propisana je u skladu s člankom 92. stavkom 4. Zakona o zaštiti okoliša.

Obveza navedena u točki **V.** ovog rješenja, da se na internetskim stranicama Ministarstva ono objavi, utvrđena je na temelju članka 91. stavka 2. Zakona o zaštiti okoliša.

UPUTA O PRAVNOM LIJEKU:

Ovo rješenje je izvršno u upravnom postupku i protiv njega se ne može izjaviti žalba, ali se može pokrenuti upravni spor. Upravni spor pokreće se tužbom Upravnom sudu u Zagrebu, Avenija Dubrovnik 6, u roku 30 dana od dana dostave ovog rješenja.

Tužba se predaje navedenom Upravnom sudu neposredno u pisanom obliku, usmeno na zapisnik ili se šalje poštom, odnosno dostavlja elektronički.

Upravna pristojba na zahtjev i ovo rješenje naplaćena je državnim biljezima sukladno Zakonu o upravnim pristojbama („Narodne novine“, broj 115/16).



DOSTAVITI:

1. Privreda d.o.o., Gundulićeva 14, Petrinja (**R. s povratnicom!**)

PRIMLJENO: 06.02.2018.

REKUPROJEKCIJA/ZENICA	OPŠTINA
550-02/17-01/04	
URUDŽBENI BROJ	PRIL. VRIJ.
2176-17-03-18-28	

Valentina Šerbec

Pošiljatelj: dgal@ecoina.com
Poslano: 6. veljače 2018. 8:21
Primatelj: Valentina.serbec@zpusmz.hr
Kopija: koljaecoina@email.t-com.hr; ivica.perovic@lekenik.hr; i.filkovic@privreda-petrinja.hr
Predmet: Aglomeracija lekenik - planirana vodoopskrba i odvodnja
Privici: planirana aglomeracija lekenik.rar

Postovna,

dostavljam vam trazene podloge za planirane sustave vodoopskrbe i odvodnje na podrucju aglomeracije Lekenik.

S postovanjem,
Drazen Gal
ECOINA d.o.o.



SISAČKO-MOSLAVAČKA ŽUPANIJA

Upravni odjel za gospodarstvo, regionalni razvoj i fondove Europske unije
S. i A. Radića 36, 44 000 Sisak
KLASA:023-01/17-01/07
URBROJ:2176/01-05-16-100
Sisak 25.07.2017.godine

SISAČKO-MOSLAVAČKA ŽUPANIJA	
OPĆINA LEKENIK	
PRIMLJENO:	28-07-2017
KLASIFIKACIJSKA OZNAKA	
350-02/17-01/10	
URUĐBENI BROJ	
2176/01-05/17-10	

OPĆINA LEKENIK
Jedinstveni upravni odjel
Odsjek za upravljanje projektima,
poduzetništvo, imovinsko pravne poslove
i poslove Općinskog vijeća

Predmet: Podaci, planske smjernice i dokumenti za potrebe izrade III izmjena i dopuna prostornog plana uređenja Općine Lekenik
- Odgovor, dostavlja se –

Veza Vaša
Klasa : 350-02/17-01/10
URBROJ: 2176/12-03/01-17-1
Od 05.07.2017.

Poštovani,
Upravni odjel za gospodarstvo, regionalni razvoj i fondove Europske unije nema podataka, posebnih zahtjeva, planskih smjernica ni propisanih dokumenata za potrebe izrade III izmjena i dopuna prostornog plana uređenja Općine Lekenik.

S poštovanjem,



PROČELNIK: *[signature]*
Marijan Belošević, dipl. oec.

Dostaviti:
1X Naslov
1X Spis

PRIMLIENO:	19-07-2017
KLASIFIKACIJSKA OZNAKA	ORG. JED.
350-02/17-01/10	
URUŽBENI BROJ	PRIL. I VRIJ.
2176/05-01/1-17-5	



REPUBLIKA HRVATSKA
SISAČKO-MOSLAVAČKA ŽUPANIJA
GRAD SISAK

Upravni odjel za prostorno uređenje i zaštitu okoliša
Odsjek za urbanizam, zaštitu kulturnih dobara i zaštitu okoliša

KLASA:350-02/17-01/63
URBROJ:2176/05-07-01/3-17-3
Sisak, 14. srpnja 2017.

OPĆINA LEKENIK
JEDINSTVENI UPRAVNI ODJEL
ODSJEK ZA UPRAVLJANJE PROJEKTIMA,
PODUZETNIŠTVO, IMOVINSKO PRAVNE POSLOVE
I POSLOVE OPĆINSKOG VIJEĆA
Zagrebačka 44, 44272 Lekenik

Predmet: III. izmjene i dopune Prostornog plana uređenja Općine Lekenik
- zahtjevi za izradu prostornog plana, dostavljaju se

Poštovani!

Zaprimili smo vaš poziv za dostavu zahtjeva za izradu III. izmjena i dopuna Prostornog plana uređenja Općine Lekenik.


Izvištavamo vas kako u ovom trenutku nemamo posebne zahtjeve za izradu predmetnih izmjena i dopuna prostornog plana. Eventualna mišljenja, prijedloge i primjedbe dat ćemo nakon uvida u nacrt prijedloga plana.

U prilogu vam dostavljamo Prostorni plan uređenja Grada Siska (Službeni glasnik SMŽ 11/02, 12/06, 03/13 i 06/13 –pročišćeni tekst i grafika) u digitalnom obliku radi usklađenja.

S poštovanjem!

VODITELJ ODSJEKA:

Tomislav Dumančić, mag. ing. arch.



Dostaviti:

1. Naslovu
2. Pismohrana



REPUBLIKA HRVATSKA
SISAČKO-MOSLAVAČKA ŽUPANIJA
Upravni odjel za prostorno uređenje,
graditeljstvo i zaštitu okoliša
Rimska 28
HR-44000 Sisak
tel: +385 44 540204

KLASA: 351-01/17-01/08
URBROJ: 2176/01-09-17-2

Sisak, 14. srpnja 2017.

SISAČKO-MOSLAVAČKA ŽUPANIJA
OPĆINA LEKENIK

PRIMLJENO: 15-07-2017		
KLASIFIKACIJSKA OZNAKA	ORG. JED.	
350-02/17-01/10		
URUĐBENI BROJ	PRIL.	VRIJ.
2176/01-09-17-2		

OPĆINA LEKENIK
Jedinstveni upravni odjel
Zagrebačka 44
44272 Lekenik

Predmet: III. ID PPU Općine Lekenik - daju se planske smjernice

Veza vaš broj: KLASA: 350-02/17-01/10
URBROJ: 2176/12-03/01-17-01
od 5. srpnja 2017.

Poštovani,

vezano uz vaš zahtjev, ovaj Upravni odjel nema posebnih smjernica za izradu predmetnog plana.

S poštovanjem,

pročelnica


Blanka Bobetko-Majstorović,
dipl.ing.biol.





HRVATSKE VODE

VODNOGOSPODARSKA ISPOSTAVA
ZA MALI SLIV „BANOVINA“
44000 Sisak, Ulica Ruđera Boškovića 11

Telefon: 044/ 525 400

Telefax: 044/ 532 073

KLASA: 350-02/09-01/0000480

URBROJ: 374-3110-1-17-28

Sisak, 10.11.2017.

SISAČKO-MOSLAVAČKA ŽUPANIJA

OPĆINA LEKENIK

PRIMLJENO: 20-11-2017		
KLASIFIKACIJSKA OZNAKA	ORG. JED.	
350-02/17-01/02		
URUDŽBENI BROJ	PRIL.	VRIJ.
374-3110-2-17-4		

OPĆINA LEKENIK

Jedinstveni upravni odjel

Zagrebačka 44

44272 Lekenik

**Predmet: III. izmjene i dopune PPU-a općine Lekenik
- podaci, dostavljaju se**

Sukladno Odluci Općine Lekenik o III izmjenama i dopunama PPU-a Općina Lekenik Klasa:350-02/17-01/02, Urbroj:2176/12-01-17-1 od 7. ožujka 2017.godine dostavljamo slijedeće:

- Prostorni plan uređenja potrebno je uskladiti sa važećim Zakonom o vodama i svim drugim zakonskim i podzakonskim propisima iz područja vodnoga gospodarstva
- U provedbenim odredbama treba naznačiti da je investitor obvezan ishoditi vodopravne uvjete za gradnju građevina na području obuhvata plana, te za izdavanje istih mora dostaviti priloge određene Pravilnikom o izdavanju vodopravnih akata (NN 78/10)), sve vodotoke, vodne površine i vodne resurse može se koristiti i uređivati u skladu s Planom upravljanja vodama i Zakonom o vodama
- Na područjima predviđenim za novu gradnju u tekstualnom dijelu u odredbama za provođenje potrebno je ugraditi ograničenja podizanja zgrada i drugih objekata na udaljenosti manjoj od 10 m od ruba kanala i vodotoka, te ograničiti obrađivanje zemlje i druge radnje kojima se može oštetiti građevina za osnovnu melioracijsku odvodnju na udaljenost od 5 m od ruba tih građevina i na udaljenost od 3 m od ruba građevina za detaljnu melioracijsku odvodnju sukladno čl. 126. točka 3., 7.1. i 7.2. Zakona o vodama (NN 153/09, 63/11,130/11, 56/13).
- Kod korekcija i eventualnih proširenja građevinskih područja naselja ista treba ograničiti radi očuvanja i održavanja regulacijskih, zaštitnih, građevina za melioracijsku odvodnju i drugih vodnih građevina, a radi sprječavanja pogoršanja vodnog režima, a sve sukladno članku 126. Zakona o vodama



070637339

- U tekstualnom dijelu ugraditi da građevine oborinske odvodnje poslovnih i drugih prostora, grade i održavaju njihovi vlasnici dok sa javnih površina i građevina koje se na njih priključuju u građevinskom području grade i održavaju jedinice lokalne samouprave sukladno članku 125. Zakona o vodama.
- U grafičkom dijelu na kartografskom prikazu korištenja i namjena prostora potrebno je u Žažini u inundacijskom području rijeke Kupe smanjiti površinu gospodarske namjene sport i rekreacija, s obzirom da je dio te površine iskorišten kao nalazište materijala za sanacije nasipa.
- U grafičkom dijelu na kartografskom prikazu infrastrukturni sustavi potrebno je ucrtati planiranu trasu lijevog kupskog nasipa u Brkiševini sukladno karti u prilogu.

S poštovanjem,

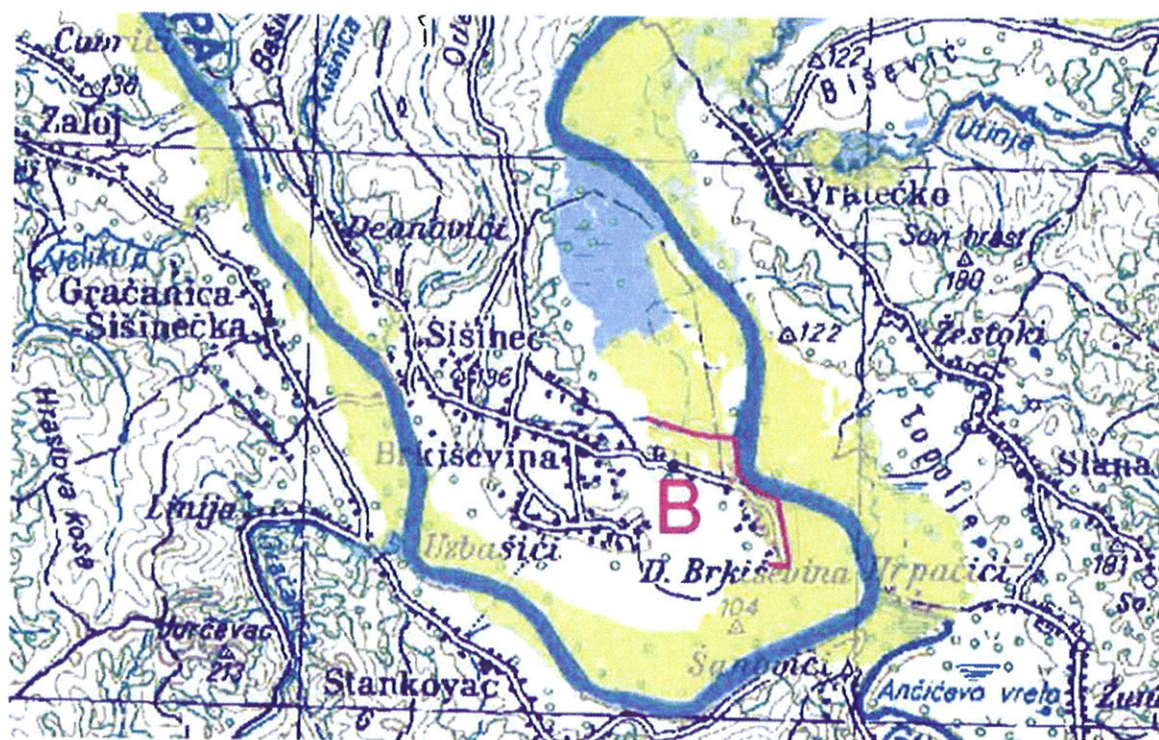
Voditeljica ispostave:
Tatjana Dovrančić Kardaš, dipl. ing. građ.



Dostaviti:

1. Naslovu
2. VGO Sava, Služba zaštite od štetnog djelovanja voda, Šetalište braće Radić 22, 35 000 Slavonski Brod
3. Arhiva

Linija zaštite Brkiševina



Ivan Talijan

JAVNA USTANOVA
VOD ZA PROSTORNO UREĐENJE
ISAČKO-MOSTVAČKE ŽUPANIJE

From: Duška Petrović Plavec <Duska.PetrovicPlavec@voda.hr>
Sent: 18. siječnja 2018. 14:48
To: Ivan Talijan
Subject: FW:
Attachments: PoljanaLekenicka_2000.rar; PoljanaLekenicka_2880.rar

PRIMLJENO: 02.02.2018.

KLASIFIKACIJSKA OZNAKA	ORG. JED.	
350-02/17-01/04		
URUDŽBENI BROJ	PRIL.	VRIJ.
2176-117-03	18-	27

Poštovani,
Vezano za vaš mail, dostavljam redom ono što sam uspjela prikupit od traženih podataka..

Lp,
Duška

From: Saša Šokac
Sent: Thursday, January 18, 2018 9:47 AM
To: Duška Petrović Plavec <Duska.PetrovicPlavec@voda.hr>
Subject:



HRVATSKE VODE
Vodnogospodarski odjel za srednju i donju Savu
Služba za javno vodno dobro

Saša Šokac
Geodetski tehničar
tel: 01/6307-332
fax: 01/6154-479
E-mail: sasa.sokac@voda.hr

----- Pravne napomene -----

Ova elektronička poruka i njeni prilozi mogu sadržavati povlaštene informacije i/ili povjerljive informacije. Molimo Vas da poruku ne čitate ako niste njen naznačeni primatelj. Ako ste ovu poruku primili greškom, molimo Vas da o tome obavijestite pošiljatelja i da izvornu poruku i njene priloge uništite bez čitanja ili bilo kakvog pohranjivanja. Svaka neovlaštena upotreba, distribucija, reprodukcija ili preopreavanje ove poruke zabranjena je. HRVATSKE VODE ne preuzimaju odgovornost za sadržaj ove poruke, odnosno za posljedice radija koje bi proizašle iz prosljeđenih informacija, a niti stajališta izražena u ovoj poruci ne odražavaju nužno službena stajališta HRVATSKIH VODA. S obzirom na nepostojanje potpune sigurnosti e-mail komunikacije, HRVATSKE VODE ne preuzimaju odgovornost za eventualnu štetu nastalu uslijed zaraženosti e-mail poruke virusom ili drugim štetnim programom, neovlaštene interferencije, pogrešne ili zakašnjele dostave poruke uslijed tehničkih problema. HRVATSKE VODE zadržavaju pravo nadziranja i pohranjivanja e-mail poruka koje se šalju iz HRVATSKIH VODA ili u njih pristižu.

----- Disclaimer -----

This e-mail message and its attachments may contain privileged and/or confidential information. Please do not read the message if you are not its designated recipient. If you have received this message by mistake, please inform its sender and destroy the original message and its attachments without reading or storing of any kind. Any unauthorized use, distribution, reproduction or publication of this message is forbidden. HRVATSKE VODE is neither responsible for the contents of this message, nor for the consequences arising from actions based on the forwarded information, nor do opinions contained within this message necessarily reflect the official opinions of HRVATSKE VODE. Considering the lack of complete security of e-mail communication, HRVATSKE VODE is not responsible for the potential damage created due to infection of an e-mail message with a virus or other malicious program, unauthorized interference, erroneous or delayed delivery of the message due to technical problems. HRVATSKE VODE reserves the right to supervise and store both incoming and outgoing e-mail messages.

PRIMLJENO: 07. 02. 2018.

PRIMLJENO	350-02/17-01/24
URUĐBENI BROJ	2176-17-03-18-29
PRIL.	
VRIL.	

Valentina Šerbec

Pošiljatelj: Viktorija Majcen <viktorija.majcen@lekenik.hr>
Poslano: 7. veljače 2018. 15:31
Primatelj: 'Valentina Šerbec'
Predmet: Rješenje Ministarstva gospodarstva, poduzetništva i obrta o brisanju eksploatacijskog polja građevinskog pijeska i šljunka "Gornjak" iz Registra, dostavlja se
Privici: Rješenje o brisanju eksploatacijskog polja Gornjak iz registra.pdf

Poštovana,
u privitku dostavljam Rješenje Ministarstva gospodarstva, poduzetništva i obrta o brisanju eksploatacijskog polja građevinskog pijeska i šljunka „Gornjak“ iz Registra.

Srdačan pozdrav,

Viktorija Majcen, MBA
Tajnica Općine Lekenik
Tel. 044/527 813, 099 7326813



REPUBLIKA HRVATSKA

MINISTARSTVO GOSPODARSTVA,
PODUZETNIŠTVA I OBRTA

KLASA: UP/I-310-01/18-03/17

URBROJ: 526-03-03-01/1-18-1

Zagreb, 26. siječnja 2018.

SISAČKO-MOSLAVAČKA ŽUPANIJA
OPĆINA LEKENIK

PRIMLJENO: 05-02-2018	
KLASIFIKACIJSKA OZNAKA	ORG. JED.
310-17/18-01/01	
URUDŽBENI BROJ	PRIL. VRIJ.
526-03-03-01/1-18-1	

Ministarstvo gospodarstva, poduzetništva i obrta, temeljem odredbi članka 8. stavka 2., u svezi odredbi članka 169. i odredbi članka 69. stavka 5. Zakona o rudarstvu (Narodne novine, broj 56/13. i 14/14.), te odredbe članka 12. Pravilnika o jedinstvenom informacijskom sustavu mineralnih sirovina i registrima (Narodne novine, broj 142/13.), po službenoj dužnosti, donosi

RJEŠENJE

1) Prestaje važiti rješenje Ureda državne uprave u Sisačko-moslavačkoj županiji, Službe za gospodarstvo, Sisak, KLASA: UP/I-310-17/09-01/12; URBROJ: 2176-03-02/01-10-24, od 18. veljače 2010. godine.

2) Briše se eksploatacijsko polje građevnog pijeska i šljunka "Gornjak" iz Registra eksploatacijskih polja Ministarstva gospodarstva, poduzetništva i obrta knjiga XI., list 34.

Obrazloženje

Dana 8. prosinca 2017. godine, obavljena je primopredaja dostupne dokumentacije glede eksploatacijskog polja građevnog pijeska i šljunka "Gornjak" između Ministarstva gospodarstva, poduzetništva i obrta i Ureda državne uprave u Sisačko-moslavačkoj županiji, Sisak, o čemu je učinjen zapisnik, KLASA: 310-01/17-03/314; URBROJ: 526-03-03-01/1-17-1, o preuzimanju dokumentacije vezanu na istraživanje i eksploataciju mineralnih sirovina iz članka 5. točke 3. Zakona o rudarstvu.

Ministarstvo gospodarstva, poduzetništva i obrta, dopisom KLASA: 310-01/17-03/314; URBROJ: 526-03-03-01/1-17-5, od 8. prosinca 2017. godine, temeljem odredbi članka 8. stavka 2. i članka 169. Zakona o rudarstvu, te odredbi Pravilnika o jedinstvenom informacijskom sustavu mineralnih sirovina i registrima, po službenoj dužnosti preuzelo je nadležnost za eksploatacijsko polje građevnog pijeska i šljunka "Gornjak" od Ureda državne uprave u Sisačko-moslavačkoj županiji, Sisak, upisalo je eksploatacijsko polje građevnog pijeska i šljunka "Gornjak" u knjigu XI., list 34. Registra eksploatacijskih polja ministarstva nadležnog za rudarstvo, odredilo je brisanje eksploatacijskog polja građevnog pijeska i šljunka "Gornjak", iz Registra eksploatacijskih polja Ureda državne uprave u Sisačko-moslavačkoj županiji, Sisak, te kao nositelja i ovlaštenika eksploatacijskog polja građevnog pijeska i šljunka "Gornjak" upisalo Republiku Hrvatsku.

Ministarstvo gospodarstva, poduzetništva i obrta dana 8. prosinca 2017. godine, dopisom KLASA: 310-01/17-03/314; URBROJ: 526-03-03-01/1-17-16, zatražilo je

Ministarstvo gospodarstva, poduzetništva i obrta dana 26. siječnja 2018. godine zaprimilo je izvješće Uprave za inspekcijske poslove u gospodarstvu, Sektora nadzora u području rudarstva i opreme pod tlakom, Službe nadzora u području rudarstva, Zagreb, KLASA: 310-09/18-01/22; URBROJ: 526-09-02-01/9-18-2, od 26. siječnja 2018. godine iz koje je razvidno da su na predmetnom eksploatacijskom polju provedene mjere osiguranja radi sprečavanja nastanka opasnosti za ljude, imovinu, prirodu i okoliš.

Ministarstvo gospodarstva, poduzetništva i obrta do dana donošenja ovoga rješenja nije zaprimilo očitovanje Ministarstva zaštite okoliša i energetike, Uprave za inspekcijske poslove, glede predmetnog eksploatacijskog polja.

Slijedom iznesenog, sukladno odredbama članka 69. stavka 5. Ministarstvo gospodarstva, poduzetništva i obrta donijelo je rješenje kao u izrijeci.

Uputa o pravnom lijeku:

Protiv ovog rješenja nije dopuštena žalba već se može pokrenuti upravni spor. Upravni spor se pokreće tužbom Upravnom sudu u Zagrebu u roku 30 dana od dana primitka rješenja.

Na izdavanje ovoga rješenja, sukladno odredbama članka 8. stavka 1. Zakona o upravnim pristojbama (Narodne novine, broj 115/16.), ne plaća se pristojba.



DOSTAVITI:

1. Ministarstvo financija
Registar koncesija
Katančićeva 5, 10 000 Zagreb
2. Sisačko-moslavačka županija
Ul. Stjepana i Antuna Radića 36, 44 000 Sisak
3. Sisačko-moslavačka županija
Općina Lekenik
Zagrebačka 44, 44 272 Lekenik
4. Ministarstvo graditeljstva i prostornog uređenja
Ulica Republike Austrije 20, 10 000 Zagreb
5. Ministarstvo zaštite okoliša i energetike
Radnička cesta 80, 10 000 Zagreb
6. Ministarstvo državne imovine
Ulica Ivana Dežmana 10, 10 000 Zagreb

O tome obavijest:

1. Uprava za inspekcijske poslove u gospodarstvu, ovdje,
2. Knjiga XI., list 34. Registra eksploatacijskih polja, ovdje.

Mladen Robić,



SISAČKO-MOSLAVAČKA ŽUPANIJA
OPĆINA LEKENIK

PRIMLJENO:	11.11.2015.
KLASIFIKACIONSKA OZNAKA	OPC. PRD.
350-02/15-01/13	
URUĐBENI BROJ	PRIL. VRIJ.
45-4-21	

OPĆINA LEKENIK

PREDMET: Zamołba za izmjenu prostornog plana Općine Lekenik

- I. Vlasnik sam zemljišta k.č. br. 1219 k.o Pešćenica i to č.k.br. oranica Krlevlje od 22141 m², upisana u ZK uložak broj 2716 K.O. Pešćenica. Predmetna nekretnina se nalazi u zoni poljoprivrednog zemljišta što je razvidno i iz činjenice da se kao kultura vodi oranica, te je kao takva izvan građevinskog područja.

Dokaz:

1. ZK izvadak koji se prilaže

- II. Promjena namjene poljoprivrednog zemljišta u nepoljoprivredne svrhe provodi se u skladu s dokumentima prostornog uređenja i drugim propisima. Granice građevinskog područja iz Prostornog plana uređenja općine Lekenik, ako je moguće trebalo bi proširiti, jer u konkretnom slučaju zaovu moju nekretninu postoji valjani stručni razlog, a koji se odnosi na gospodarenje drugim česticama koje su u mojem vlasništvu, i kojima bih upravljao putem obiteljskog poljoprivrednog gospodarstva (dalje OPG).
- III. Poljoprivredno gospodarstvo kao samostalna i socijalna jedinica bavila bi se brojnim djelatnostima u svezi upotrebljavanja poljoprivrednog zemljišta no za to je potrebno ostvariti određenu logistiku, a za što je potrebno proširiti granice građevinskog područja koje su za sada određene Prostornim planom uređenja općine Lekenik.

Smatram da sam dokazao opravdani interes i valjani stručni razlog za širenje građevinskog područja određenog Prostornim planom uređenja općine Lekenik, a sve

Predmet: 350-02/15-01/13
Datum primitka: 11.11.2015

Ur. broj: 15-15-1
Organizacijska jedinica: 04


zbog što boljeg funkcioniranja OPG-a, kojim bi se ostvarivala određena ekonomska dobit, kako za mene, tako i za članove moje obitelji.

Zbog svega navedenog,

Molim gornji naslov da se predmetno zemljište k.č. br. 1219 k.o Peščenica I to č.k.br. oranica Krlevlje od 22141 m², upisana u ZK uložak broj 2716 K.O. Peščenica prenamjeni za građevinsku namjenu, odnosno uključi u zonu građevinske namjene.

U Velikoj Gorici, 11. studeni 2015.

Mladen Robić



PRILOG:

- ZK Izvadak
- kopija katastarskog plana
- 20,00 kn upravne pristojbe

Predmet: 350-02/15-01/13
Datum primitka: 11.11.2015

Ur. broj: 15-15-1
Organizacijska jedinica: 04

SISAČKO-MOSLAVAČKA ŽUPANIJA
OPĆINA LEKENIK

PRIMLJENO: 18-11-2015		
KLASIFIKACIJSKA OZNAKA	ORG. JED.	
350-02/15-01/12		
URUDŽBENI BROJ	PRIL.	VRIJ.
5-5-01		

ANDRO GAVRIĆ

Lekenik

OPĆINA LEKENIK
Općinski načelnik
Zagrebačka 44, Lekenik

PREDMET: Zahtjev za izmjenama prostornog plana Općine Lekenik,
- podnosi se

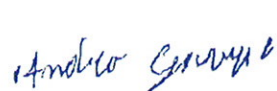
Molim gore navedeni naslov da izvrši izmjene prostornog plana kojim će k.č. 68/4 i k.č. 72 u k.o. Lekenik biti izdvojene iz zone za sport i rekreaciju i postati dijelom građevinske zone.

Na navedenim česticama smo 1995. godine sagradili kuću i gospodarske zgrade bez da smo ishodili potrebne isprave temeljem kojih se dozvoljava gradnja, a također uopće nismo imali saznanja da se zemljište na kojem smo gradili nalazi u zoni za sport i rekreaciju.

Pokrenuli smo postupak legalizacije objekata na navedenim česticama, no sukladno zakonskim propisima objekte je nemoguće legalizirati budući se isti nalaze u zoni za sport i rekreaciju.

Molim da pristupite izmjenama prostornog plana na način da obuhvatom zone za sport i rekreaciju ne bude obuhvaćeno naše zemljište, te da isto bude u građevinskoj zoni.

S poštovanjem,



Andro Gavrić

MARICA KASAIĆ BOŽIĆ

SIŠAČKO-MOSLAVAČKA ŽUPANIJA

OPĆINA LEKENIK

PRIMLJENO: 10-05-2017		
KLASIFIKACIJSKA OZNAKA	ORG. JED.	
550-021A-01107		
URUĐBENI BROJ	PRIL.	VRIJ.
15-A-1		

OPĆINA LEKENIK

JEDINSTVENI UPRAVNI ODJEL

n/r pročelnika g. Ivana Mužeka, mag. iur.

PREDMET: Izmjena Prostornog plana uređenja Općine Lekenik

- dostavlja se

Poštovani,

Vlasnica sam poljoprivrednog zemljišta smještenog u katastarskoj općini Letovanić, konkretno, riječ je o sljedećim česticama upisanima u ZK uložak broj: 1315:

- kč.br. 3298/1 označena kao "Oranica Mačkovec" površine 4775 m²,
- kč.br. 3298/4 označena kao "Oranica Mačkovec" površine 724 m²,
- kč.br. 3299/1 označena kao "Oranica Mačkovec" površine 241 m²,
- kč.br. 3299/2 označena kao "Oranica Mačkovec" površine 248 m²,
- kč.br. 3299/3 označena kao "Oranica Mačkovec" površine 216 m².

Gore navedeno poljoprivredno zemljište stekla sam na temelju Ugovora o darovanju nekretnina od 7. lipnja 2012. te Aneksa navedenom ugovoru od 30. listopada 2012., darovanjem od svog oca, pok. Đure Kasaića iz Letovanića 67. Kao dokaz navedenog, u prilogu Vam dostavljam presliku vlasničkog lista.

Obzirom da raspolazem saznanjima da je u tijeku izrada Izmjena Prostornog plana uređenja Općine Lekenik, molim da se i gore navedene čestice uvrste u predložene izmjene na način da se i njih obuhvati područjem na kojem je dozvoljena gradnja. Ističem kako iste graniče sa česticama na kojima je već i prema sadašnjem prostornom planu dozvoljena gradnja, te da je do čestice kč.br. 3298/4 dovedena i električna energija.

U slučaju potrebe slobodno me kontaktirajte pisanim putem ili na gore navedeni broj telefona, a po potrebi sam spremna i pristupiti u prostorije upravnog odjela te pribaviti eventualnu dodatnu dokumentaciju.

S poštovanjem.

Marica Kasaić Božić



U Sisku, 10. travnja 2017.

Viktorija Majcen

Pošiljatelj:


Đurđica Uzelac

Poslano:

27. lipnja 2017. 13:42

Primatelj:

opcina-lekenik@sk.com.hr.



SISAČKO-MOSLAVAČKA ŽUPANIJA
OPĆINA LEKENIK

PRIMLJENO:	27-06-2017	ORG. JED.	
KLASIFIKACIJSKA OZNAKA			
320-02/A-01/04		PRIL.	VRIL.
URUĐBENI BROJ			
15-A-1			

OPĆINA LEKENIK

ZAMOLBA za prenamjenu poljoprivrednog zemljišta u građevinsko

Budući da se radi na izmjeni prostornog plana Općine Lekenik slobodni smo Vas zamoliti da kčbr. 2170 i kčbr. 2171 obje u k.o. Greda, naselje ~~Zazina~~ ^{Đurđica}, u vlasništvu Siniše i Nebojše Uzelac, uvrstite u građevinsko zemljište zbog realizacije poduzetničkog projekta za koji smo zainteresirani zbog blizine glavne prometnice, a i zbog toga što se navedene kčbr. nalaze u neposrednoj blizini već postojećeg građevinskog zemljišta.

S štovanjem

Siniša Uzelac
Nebojša Uzelac

Fahrudin Zec



OPĆINA KO-MOSLAVAČKA ŽUPANIJA

OPĆINA LEKENIK

PRIMLJENO: 21-08-2017	
KLASIFIKACIJSKA OZNAKA	OPĆ. JED.
944-0117-01/01	
LINEARNI BROJ	PRIL. SVIL.
15-A-1	

Lekenik, 21.kolovoz 2017.

OPĆINA LEKENIK

Predmet: Zamolba za proširenjem građevinskog zemljišta.

Molim Vas da, temeljem raspisanog javnog poziva, moju k.č.2960 K.O.Lekenik uvrstite i građevinsku zonu radi proširenja djelatnosti.

S poštovanjem !

Fahrudin Zec

A handwritten signature in dark ink, appearing to read 'F. Zec', located below the printed name.

PRIMLJENO: 10-11-2017		
KLASIFIKACIJSKA OZNAKA	ORG. JED.	
350-02/17-01/15		
URUDŽBENI BROJ	PRIL.	VRIJ.
15-67-1		

NIKOLA SOVINJA

podnositelj zahtjeva, ime, prezime,
adresa, telefon

OPĆINA LEKENIK

ZAHTJEV ZA 3.ID PPUO LEKENIK

broj katastarske čestice..... 1112, 1113
katastarska općina..... VUKOSEVAC
naselje u kojem se nalazi k.č..... GORNJI VUKOSEVAC
zahtjev za namjenu katastarske čestice .. ZA GRADNJU STAMBENO POSLOVNIH OBJEKATA
tekst zahtjeva.....

OKOLNE ČESTICE VEĆ SU U GRAĐEVINSKOM PODRUČJU, A
PRENAMJENOM ZEMLJIŠTA OSTVAŘILA BI SE BOLJA SURHA
JER ZEMLJIŠTE NIJE POGODNO ZA POLUPRIVREMNU PROIZVODNJU.
TAKOĐER NAPOMINJEM DA JE U TIJEKU POSTUPAK NOVE IZMJERE
SUKLADNO KOJEM ĆE SE RINEŠITI I P O TAKO DA JAM SAMOVLASNIK
NAVEDENIH NEKRETNINA,

10.11.2017. LEKENIK
mjesto i datum


potpis podnositelja zahtjeva

prilozi: 1. kopija katastarskog plana sa zaokruženom k.č. (www.katastar.hr – grafika)
2. vlasnički list ili kupoprodajni ugovor (izvadak iz www.pravosudje.hr)

napomena: razmatrat će se samo potpuno ispunjeni zahtjev sa svim prilogima

Slavko Popovčić

K

Hotnja, 10. studenog 2017. godine

OPĆINA LEKENIK

Predmet: Zahtjev za 3. ID PPUO LEKENIK

Broj katastarske čestice: 1411/8

Katastarska općina: Hotnja

Naselje u kojem se nalazi k.č.: Hotnja

Zahtjev za namjenu katastarske čestice: **građevinsko područje** (sportsko rekreacijske namjene)

Obrazloženje:

Poštovani,

Molim naslov da u izradi III. izmjena i dopuna Prostornog plana uređenja Općine Lekenik izmijeni namjenu k.č. 1411/8, k.o. Hotnja, na način da se istoj odredi namjena građevinsko područje, odnosno namjena koja odgovara za potrebe razvoja seoskog turizma. Vlasnik sam OPG-a te planiram prijavu projekta vezano uz navedenu k.č. u okviru Programa ruralnog razvoja Republike Hrvatske 2014. – 2020., Mjere M6 - Razvoj poljoprivrednih gospodarstava i poslovanja.

Razlog zašto ovaj Zahtjev podnosim Vama je i taj da je isti odbijen u postupku izrade II. Izmjena i dopuna Prostornog plana uređenja Općine Pokupsko (kojoj naselje Hotnja pripada) sa obrazloženjem da katastarska čestica nije u opsegu Plana Općine Pokupsko (dostavljam odgovor kao prilog). Obzirom da Općina Lekenik na tom području graniči sa Općinom Pokupsko, obraćam se Vama u nadi da je navedena katastarska čestica u opsegu Prostornog plana uređenja Općine Lekenik.

Prilozi zahtjevu:

1. Preslika katastarskog plana sa označenom nekretninom (dokument: *Popovcic_Izvod_katastar_1411_8.pdf*)
2. Vlasnički list (dokument: *Izvadak_ZK_Popovcic_1411_8.pdf*)
3. Odgovor Općine Pokupsko (dokument: *Opcina_Pokupsko_odgovor.jpg*)

Slavko Popovčić

KOZARIĆ BARICA

podnositelj zahtjeva, ime, prezime,
adresa, telefon

OPĆINA LEKENIK

ZAHTJEV ZA 3.ID PPUO LEKENIK

broj katastarske čestice... 845
katastarska općina... 826607, PEŠĆELICA
naselje u kojem se nalazi k.č. LEKENIK
zahtjev za namjenu katastarske čestice ... GRAĐEVINSKO ZEMLJIŠTE
tekst zahtjeva... TVRTKA BIOS-F d.o.o. iz LEKENIKA, ŽAGREBAČKA 121,
U VLASNIŠTVU MOJE KĆERI NAIKE SIGUR, IZRASILA JE
NAMJERU ZA KUPNJOM ZEMLJIŠTA I IZGRADNJOM
TURISTIČKO - UGOSTITELSKOG OBJEKTA SA SMJEŠTAJNIM
KAPACITETIMA. TRENUTNO NAVEDENA K.Č. SPADA POD
POLJOPRIVREDNO ZEMLJIŠTE TE IZGRADNJA NAVEDENOG
OBJEKTA NIJE MOGUĆA. MOLIM VAS PRENAMJENU
NAVEDENE K.Č. U GRAĐEVINSKO ZEMLJIŠTE.

LEKENIK
mjesto i datum

Kozarić Bara
potpis podnositelja zahtjeva

- prilozi: 1. kopija katastarskog plana sa zaokruženom k.č. (www.katastar.hr – grafika)
2. vlasnički list ili kupoprodajni ugovor (izvadak iz www.pravosudje.hr)

napomena: razmatrati će se samo potpuno ispunjeni zahtjev sa svim prilogima

MARIJA ZAIC-KUBATOVIC

podnositelj zahtjeva, ime, prezime,
adresa, telefon

SISAČKO-MOSLAVAČKA ŽUPANIJA
OPĆINA LEKENIK

PRIMLJENO:	06-09-2017
KLASIFIKACIJSKA OZNAKA	ORG. JED.
350-02/A-0112	
URUĐBENI BROJ	PRIL. VELJ.
15-A-1	

OPĆINA LEKENIK

ZAHTJEV ZA 3.ID PPUO LEKENIK

broj katastarske čestice..... KČ. BR. 559

katastarska općina..... LETOVANIC

naselje u kojem se nalazi k.č..... STARI BROD

zahtjev za namjenu katastarske čestice..... PROŠIRENJE I REKONSTRUKCIJA PČELINJAKA

tekst zahtjeva..... NA ČESTICI KČ. BR. 559 NALAZI SE

PČELINJAK KOJI JE LEGALIZIRAN POSJEDUJEM OPG

ZA PČELARSTVO (MIBPG0121P09).

POSTOJEĆI PČELINJAK POTREBNO JE PROŠIRITI

I REKONSTRUIRATI PO PRINCIPU SOJENICE.

POSJEDUJEM I ČESTICE KOJE GRANIČE SA KČ. BI. 559, TO SU

ČESTICE: 56011, 561, 56012, 562, 557, i 556.

LEKENIK, 4. 9. 2017.

mjesto i datum

potpis podnosioca zahtjeva

- prilozi: 1. kopija katastarskog plana sa zaokruženom k.č. (www.katastar.hr – grafika)
2. vlasnički list ili kupoprodajni ugovor (izvadak iz www.pravosudje.hr)

napomena: razmatrati će se samo potpuno ispunjeni zahtjev sa svim prilogima

Ljubica Hodžić

PRIMLIJENO:	25-07-2017		
KLASIFIKACIJSKA OZNAKA	350-02/17-01/10	ORG. JED.	
URUĐBENI BROJ	15-17-1	PRIL.	VRIJ.

OPĆINA LEKENIK

Zagrebačka 44, 44272 Lekenik

Gospođa Viktorija Majcen

Poštovani

Temeljem poziva na podnošenje zahtjeva sa prijedlozima za izradu 3. izmjene i dopune prostornog plana Općine Lekenik podnosim ovim putem:

ZAHTJEV S PRIJEDLOGOM

POMICANJA GRAĐEVINSKE ZONE NA CIJELU POVRŠINU PARCELE


Parcela se nalazi na katastarskoj čestici **182/1** u naselju **Donji Vukojevac**, Općina Lekenik.

Česticu želim koristiti za namjenu izgradnje poslovnog objekta, poslovnog dvorišta i parkirališta.

U tu svrhu zahtjevu prilažem:

- Kopiju plana parcele s Geoportala
- Kopiju dokaza o vlasništvu

U Donjem Vukojevcu, dana 24.07 2017.



(potpis podnositelja zahtjeva)

SISAČKO-MOSLAVAČKA ŽUPANIJA
OPĆINA LEKENIK

PRIMLJENO: 22-09-2017		
KLASIFIKACIJSKA OZNAKA	ORG. JED.	
350-02/17-01/13		
URUDŽBENI BROJ	PRIL.	VRIJ.
15-17-1		

Grupa građana vlasnika zemljišta u Peščenici

Kontakt osoba: Stjepan Belec, [REDACTED]
[REDACTED]

U Lekeniku, 20.09.2017.

OPĆINA LEKENIK
ZAGREBAČKA 44, LEKENIK

PREDMET: Zamolba za proširenje građevinske zone u naselju Peščenica

Poštovani, nas više vlasnika poljoprivrednog zemljišta koje se proteže između naselja Lekenik i Peščenica, desna strana gledano od pravca Lekenika zbog osobnih interesa i mogućnosti prodaje građevinskog zemljišta, a koje sada stoji zapušteno, obraćamo Vam se sa zamolbom da se u tom dijelu proširi građevinska zona prilikom trenutnih izmjena i dopuna Prostornog plana Općine Lekenik. Smatramo da bi proširenjem građevinske zone interes imala i sama Općina Lekenik, budući postoji mogućnost izgradnje kuća ili poslovnih objekata od čega se može ostvariti određen prihod i za samu Općinu.

Proširenje građevinske zone tražimo za slijedeće parcele u K.O. Peščenica:

- K.č. 832/3- Belec Stjepan, Peščenica, [REDACTED]
- K.č. 832/1 – Romac Stjepan, [REDACTED]
- K.č. 831 – Detelić Mijo, [REDACTED]
- K.č. 830 – Kušan Stjepan, [REDACTED]
- K.č. 829 – Marušić Mirko, Peščenica, [REDACTED]
- K.č. 828/1 – Mejnjak, [REDACTED]
47 [REDACTED]

BAKULA DANICA

OPĆINA LEKENIK

Ured načelnika

ZAMOLBA

Kopom molim ured načelnika za
pretvorbu 17 poljo privrednog u
građevno zemljište slijedećih čestica u
selu Peščenica (u Dugoj ulici):
čestice su: 440/1, 440/2, 439, 438/1, 438/2
i to samo 30 metara od ceste (DUGA ULICA),
ostatak čestica je već obradeno i za sadnju
voćnjaka.

ZAHVAJUJEM na razumijevanju.

M. B. Gornci, 11.08.2017.

Danica Bledić



REPUBLIKA HRVATSKA
SISAČKO – MOSLAVAČKA ŽUPANIJA
OPĆINA LEKENIK
OPĆINSKI NAČELNIK
LEKENIK, Zagrebačka 44, Tel. 044/527-811
Fax:044/527-818, e-mail: opcina-lekenik@sk.t-com.hr
OIB: 00252572114

KLASA: 350-02/17-01/09
URBROJ: 2176/12-03/01-17-5
Lekenik, 7.02.2018.

JAVNA USTANOVA ZAVOD ZA PROSTORNO UREĐENJE SISAČKO-MOSLAVAČKE ŽUPANIJE		
PRIMLJENO:	08.02.2018.	
KLASIFIKACIJSKA OZNAKA	OPĆ. JED.	
350-02/17-01/09		
URUDŽBENI BROJ	PRIL.	VRIJ.
2176-17-03-18-30		

JAVNA USTANOVA
ZAVOD ZA PROSTORNO UREĐENJE
SISAČKO-MOSLAVAČKE ŽUPANIJE
Trg bana Josipa Jelačića 6
44000 SISAK
n/p Valentina Šerbec

Predmet: III. IZMJENE I DOPUNE PROSTORNOG PLANA UREĐENJA OPĆINE LEKENIK

- Prijedlozi Općine Lekenik za izradu Nacrta prijedloga III. izmjena i dopuna PPUO LEKENIK,
- dostavljaju se,

Poštovani,

Temeljem Ugovora o izradi III Izmjena i dopuna PPUO Lekenik, KLASA: 350-02/17-01/05, URBROJ: 2176/12-02-17-04, od 11 svibnja 2017. godine, u svrhu izrade Općeg dijela nacrta prijedloga III. izmjena i dopuna PPUO LEKENIK, sukladno Zakonu o prostornom uređenju (NN 153/13) i Odluci o izradi III. izmjena i dopuna Prostornog plana uređenja Općine Lekenik, koja je objavljena u službenom glasilu Općine Lekenik „Službeni vjesnik,, broj 7/2017, a koju je Općinsko vijeće općine Lekenik donijelo na svojoj 25. sjednici održanoj 07. ožujka 2017. godine, u nastavku dostavljamo prijedloge Općine Lekenik;

- Maknuti oznaku namjene sport i rekreacija u naselju Lekenik
- U prostornom planu brisati planiranu trasu županijske ceste sukladno izmjenama PPU SMŽ, prema grafičkom prikazu u prilogu.
- U naselju Petrovec k.č. 2962 k.o. Greda, koja u naravi predstavlja igralište sa popratnim objektima i sadržajima, uskladiti sa stvarnim stanjem odnosno staviti namjenu sport i rekreacija.
- Područje ribnjaka u Žazini koje se sastoji od k.č. 3676 i dr. k.o. Letovanić, prema popisu čestica u prilogu) označiti namjenu prostora za sport i rekreaciju.
- Površinu bivšeg eksploatacijskog polja u Žazini označiti namjenu građevinsko – opća namjena.
- Inundacijsko područje u Žazini označiti namjenu za sport i rekreaciju.

- U naselju Letovanić, područje k.č. 4012/2 k.o. Letovanić, označiti za lokaciju UPOV.
- U naselju Lekenik brisati postojeću lokaciju za UPOV.
- U naselju Poljani Lekeničkoj proširiti lokaciju groblja.
- Kupalište na rijeci Kupa u Letovaniću označiti shematskim simbolom i u odredbama razraditi mogućnosti gradnje
- U svrhu provedbe projekta „KULTURNA BAŠTINA“ shematski označiti u grafičkom dijelu prema grafičkim priložima;
 - Pristaništa: Žažina k.č. 141 k.o. Žažina
 - Staro Brod k.č. 4419 k.o. Letovanić
 - Letovanić k.č. 4419 k.o. Letovanić
 - Šatnica na nasipu u Žažini; k.č. 1449 k.o. Žažina
- Područje posebne namjene „Vojarna Žažina“ staviti u građevinsko područje opće namjene.
- U prostornom planu naselja Lekenik planirati cestu Kolodvorska – Kolodvorska.
- U naselju Dužica planirati izdvojeno građevinsko područje gospodarske namjene za turizam (tematski park)
- U naselju Brežane Lekenička planirati izdvojeno građevinsko područje gospodarske namjene

S poštovanjem,

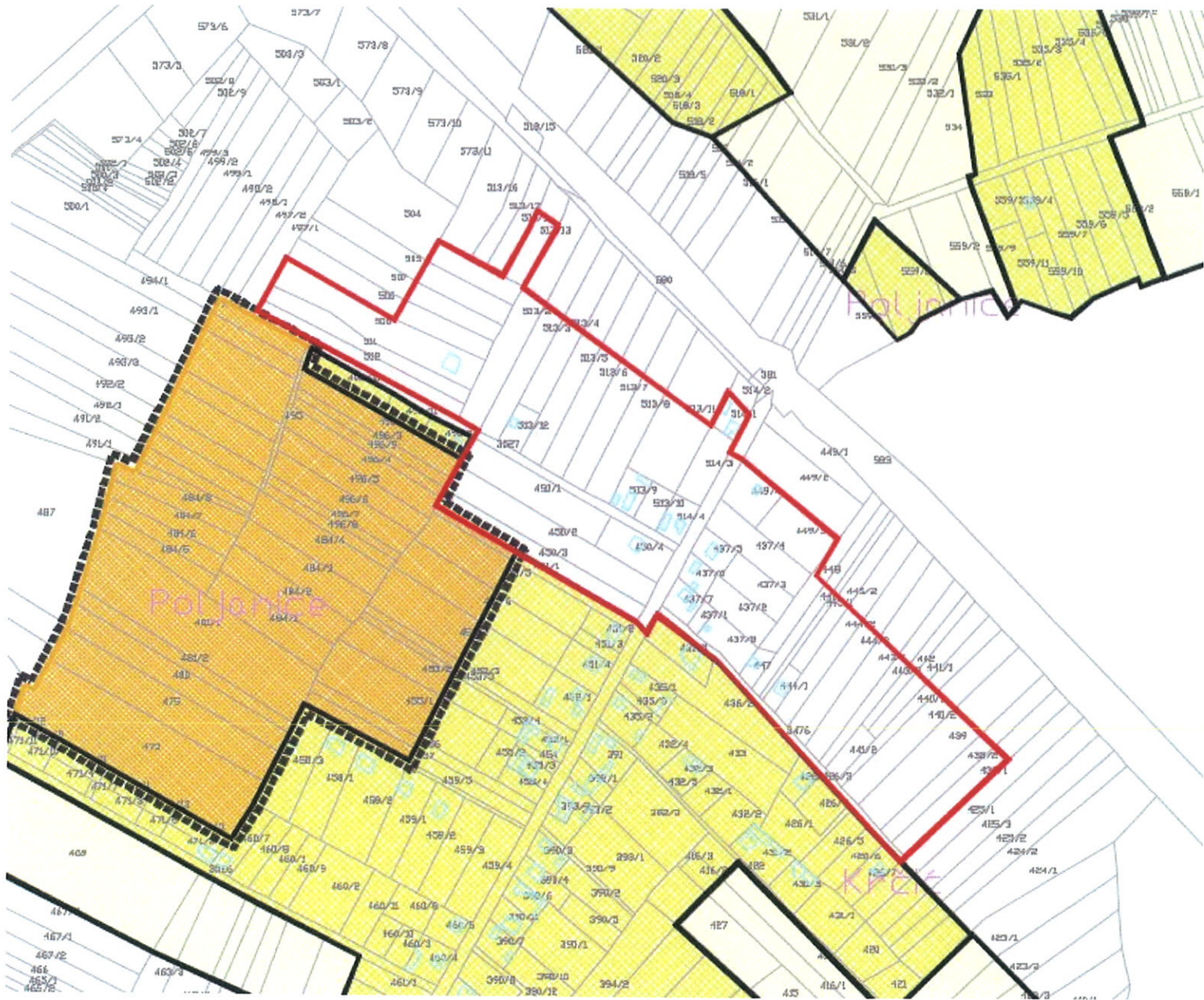
Viktorija Majcen

e-mail: viktorijamacjen@gmail.com, viktorija.majcen@lekenik.hr

tel: 044/527 813, 099 7326 813



Privici: navedeni u tekstu



PROŠIRENJE GP u PEŠČENICI NA DIJEU BRISANJA
 PLAMRANE ŽUP. CESTE.

PRILOG UZ ZAHTEV OD 7.2.2018.



REPUBLIKA HRVATSKA
SISAČKO – MOSLAVAČKA ŽUPANIJA
OPĆINA LEKENIK
OPĆINSKI NAČELNIK
LEKENIK, Zagrebačka 44, Tel. 044/527-811
Fax:044/527-818, e-mail: opcina-lekenik@sk.t-com.hr
OIB: 00252572114

KLASA: 350-02/18-01/01
URBROJ: 2176/12-03/01-18-2
Lekenik. 16.03.2018.

REPUBLIKA HRVATSKA
SISAČKO-MOSLAVAČKA ŽUPANIJA
Upravni odjel za prostorno uređenje, graditeljstvo i zaštitu okoliša
Rimska 28
SISAK

Predmet: ZAHTJEV OPĆINE LEKENIK U SVRHU IZRADE
III. IZMJENA I DOPUNA PROSTORNOG PLANA SISAČKO-MOSLAVAČKE ŽUPANIJE
- dostavlja se,

Poštovani,

Po Vašem Pozivu za dostavu zahtjeva za III izmjena i dopuna Prostornog plana SMŽ, od 21.02.2018. godine, KLASA:350-01/18-01/04, URBROJ:2176/01-09/02-18-16, podnosimo zahtjev za uvrštenje zemljišta u naselju Dužica, k.č.1337/1, 1375/12, 1375/4, 1337/3, 1337/4, 1375/7, 1337/5, 1337/2, 1337/7, 1375/9, 1337/2, 1337/7, 1375/9, 1305/1 k.o. Dužica, sukladno grafičkom prilogu, u izdvojeno građevinsko područje: gospodarska zona za poslovnu namjenu, s mogućnošću građenja poslovnih građevina, građevina za turizam, zabavni – tematski parkovi, građevine za sport i rekreaciju, zdravstvene, servisne, zanatske građevine, skladišta i servisi, infrastrukturne građevine, elektrane i kogeneracijska postrojenja na obnovljive izvore energije.

Općina Lekenik pristupila je izradi III izmjena i dopuna Prostornog plana uređenja Općine Lekenik, te je u tom smislu Općinsko vijeće Općine Lekenik na svojoj 25. sjednici održanoj 07. ožujka 2017. godine donijelo Odluku o izradi III. izmjena i dopuna Prostornog plana uređenja Općine Lekenik koja je objavljena u službenom glasilu Općine Lekenik „Službeni vjesnik“, broj 7/2017, te će u sklopu postupka citirane izmjene uvrstiti traženu izmjenu u svoj prostorni plan uređenja.

Sukladno navedenom molim da uvrstite traženu izmjenu u III izmjene i dopuna Prostornog plana SMŽ.

S poštovanjem,

Prilog: grafički prikaz tražene izmjene



Načelnik:

Ivica Perović, ing. prom..

Perović

(K)



REPUBLIKA HRVATSKA
SISAČKO – MOSLAVAČKA ŽUPANIJA
OPĆINA LEKENIK
JEDINSTVENI UPRAVNI ODJEL
ODSJEK ZA UPRAVLJANJE PROJEKTIMA,
PODUZETNIŠTVO, IMOVINSKO PRAVNE POSLOVE
I POSLOVE OPĆINSKOG VIJEĆA
LEKENIK, Zagrebačka 44, Tel. 044/527-811
Fax: 044/527-818, e-mail: opcina-lekenik@sk.t-com.hr
OIB: 00252572114

KLASA: 350-02/18-01/05
URBROJ: 2176/12-03-18-1
Lekenik, 20.09.2018.

ZAVOD ZA PROSTORNO UREĐENJE
SISAČKO-MOSLAVAČKE ŽUPANIJE
Trg bana Josipa Jelačića 6
Sisak 44000

PREDMET: Zamolba za Izmjene i dopune III. PPUO Lekenik
- Dostavlja se

Poštovani,

Molimo da se katastarska čestica k.č. 647/1 k.o. Žazina u naselju Žazina na mjestu bivšeg eksploatacijskog polja gline prenamijeni u:

1. Zapadni dio čestice u građevinsko područje opće namjene (parkiralište, spomenik)
2. Reciklažno dvorište za građevni otpad te djelatnost sakupljanja, oporabe i zbrinjavanja građevnog otpada (na području depresije)
3. U istočnom dijelu čestice planirati površinu za sport i rekreaciju

S poštovanjem,

REFERENT ZA POSLOVE GOSPODARSTVA,
PROSTORNOG I URBANISTIČKOG PLANIRANJA



Alen Zgurić

OPĆINA LEKENIK

podnositelj zahtjeva, ime, prezime,
adresa, telefon

OPĆINA LEKENIK

ZAHTEJ ZA 3.ID PPUO LEKENIK

broj katastarske čestice..... 786
katastarska općina..... POLJANA LEKENIČKA
naselje u kojem se nalazi k.č..... POLJANA LEKENIČKA
zahtjev za namjenu katastarske čestice..... GROBLJE
tekst zahtjeva..... KAKO JE VEĆ POSTOJEĆE GROBLJE
KOJE SE NALAZI UZ NAVEDENU ČESTICU
SKORO POPUNJENO (K.Č. 788 i 787), A
NAVEDENA ČESTICA JE U VLASNIŠTVU
OPĆINE LEKENIK (786) MOŽDA DA
ISTU UVRSTITE S NAMJENOM GROBLJE

LEKENIK, 12.11.2017.
mjesto i datum


potpis podnositelja zahtjeva

- prilozi: 1. kopija katastarskog plana sa zaokruženom k.č. (www.katastar.hr – grafika)
2. vlasnički list ili kupoprodajni ugovor (izvadak iz www.pravosudje.hr)

napomena: razmatrati će se samo potpuno ispunjeni zahtjev sa svim priložima

PRIMLJENO: 10. 11. 2017.	
KLASIFIKACIJSKA OZNAKA 360-02/17-01/18	ORG. JED.
URUDŽBENI BROJ 35-17-1	PRIL. VRIJ.

BOŠKO KASAJIĆ

LETOVANIC 05

podnositelj zahtjeva, ime, prezime,
adresa, telefon

OPĆINA LEKENIK

ZAHTJEV ZA 3:ID PPUO LEKENIK

broj katastarske čestice 3593/1, 3593/2, 3580/3, 3580/4, 3592/1, 3592/2, 3590/1

katastarska općina LETOVANIC

naselje u kojem se nalazi k.č. LETOVANIC

zahtjev za namjenu katastarske čestice GRAĐEVINSKA

tekst zahtjeva

MOLIM DA SE ZEMLJIŠTE STAVI U GRAĐEVINSKO PODRUČJE
S OBZIROM DA NA ZEMLJIŠTU IMAMO IZGRADEN STAMBENI
OBJEKT I STALU KOJI SU U POSTUPKU LEGALIZACIJE.
IMAMO REGISTRIRAN OPĆ I NA ZEMLJIŠTU PLANIRAMO
GRADITI TRADICHSKE OBJEKTE U SURHU BAVČENJA TURIZMOM.

Letovanic 10.11.2017.

mjesto i datum

potpis podnositelja zahtjeva

prilozi: ① kopija katastarskog plana sa zaokruženom k.č. (www.katastar.hr – grafika)
② vlasnički list ili kupoprodajni ugovor (izvadak iz www.pravosudje.hr)

napomena: razmatrati će se samo potpuno ispunjeni zahtjev sa svim prilogima

+

SISAČKO-KOSLAVAČKA ŽUPANIJA
OPĆINA LEKENIK

Marija I. ...
[Redacted]

PRIMLJENO: 14.11.2017.	OPĆ. JED.
KLASIFIKACIJSKI BROJ: 350-02/17-01/19	
URUĐBENI BROJ: 15-18-1	POSIL. VRIJ.

podnositelj zahtjeva, ime, prezime,
adresa, telefon

OPĆINA LEKENIK

ZAHTJEV ZA 3.ID PPUO LEKENIK

broj katastarske čestice... 437/4

katastarska općina... PEŠĆENICA

naselje u kojem se nalazi k.č. ... PEŠĆENICA

zahtjev za namjenu katastarske čestice ... PRENAMJENA U GRAĐEVINSKO ZEMLJIŠTE

tekst zahtjeva... Temeljem poziva Jedinственog upravnog odjela, Odsjeka za upravljanje projektima,

poduzetništvo, imovinsko pravne poslove i poslove općinskog vijeća Općine Lekenik, podnosimo

ovaj Zahtjev, kojim tražimo da se naša zemljišna parcela, navedenog broja k.č., predstojećim

3. Izmjenama Prostornog plana općine Lekenik, prenamjeni u građevnu zonu, s obzirom da se sada

nalazi u području uz trasu brze Županijske ceste uz prugu Zagreb-Sisak, a koja se, također prema

ovim izmjenama Prostornog plana, ukida.

Smatramo da nema zapreka prenamjeni, jer do naše zemljišne parcele vodi i sva dosada provedena

mreža infrastrukture (cesta, struja, voda, telefon), te se nadamo da ćete udovoljiti ovom Zahtjevu.

Buševac,
mjesto i datum

Marija I. ...
9051P 120131C
potpis podnositelja zahtjeva

- prilozi: 1. kopija katastarskog plana sa zaokruženom k.č. (www.katastar.hr – grafika)
2. vlasnički list ili kupoprodajni ugovor (izvadak iz www.pravosudje.hr)

napomena: razmatrati će se samo potpuno ispunjeni zahtjev sa svim priložima

PRIMLJENO: 14.11.2018.	
KLASIFIKACIJSKA OZNAKA	ORG. JED.
350-02117-01/20	
URUĐBENI BROJ	PRIJ. VRIJ.
15-17-1	

DETKOVIĆ MARICA

podnositelj zahtjeva, ime, prezime,
adresa, telefon

OPĆINA LEKENIK

ZAHTJEV ZA 3.ID PPUO LEKENIK

broj katastarske čestice..... 4059/4 , 4057/4
katastarska općina..... LETOVANIC
naselje u kojem se nalazi k.č..... 4059 LETOVANIC
zahtjev za namjenu katastarske čestice..... IZGRADNJA POMOĆNOG OBJEKTA DO 50m².
tekst zahtjeva..... Molimo Vas da nam omogućite
izmjenu katastarskog plana i uređenja
za produženje katastarske čestice 4059/4
koja je u građevinskoj zoni za 10 metara
u katastarskoj čestici 4057/4 koja je oravnica
u surhu izgradnje pomoćnog objekta

mjesto i datum

Detković Marica
potpis podnositelja zahtjeva

- prilozi: 1. kopija katastarskog plana sa zaokruženom k.č. (www.katastar.hr – grafika)
2. vlasnički list ili kupoprodajni ugovor (izvadak iz www.pravosudje.hr)

napomena: razmatrati će se samo potpuno ispunjeni zahtjev sa svim prilogima

MO POLJANA LEKENIČKA

podnositelj zahtjeva, ime, prezime,
adresa, telefon

OPĆINA LEKENIK

ZAHTJEV ZA 3.ID PPUO LEKENIK

broj katastarske čestice 363/3, 363/2, 363/1, 364, 365/2, 365/1, 366/2, 366/1

katastarska općina POLJANA LEKENIČKA

naselje u kojem se nalazi k.č. POLJANA LEKENIČKA

zahtjev za namjenu katastarske čestice GRAĐEVINSKO PODRUČJE

tekst zahtjeva: MOLIMO VAS DA NAVEDENE ČESTICE
KOJE SE NALAZE IZA PODRUČJA ZA
SPORT I REKREACIJU U NASELJU POLJANA
LEKENIČKA, A U CIHJU BUDUĆE IZGRADNJE
I NJEZINOG PROŠIRENJA UVRSTIŠE U
GRAĐEVINSKO PODRUČJE.

12.11.2017.

mjesto i datum



potpis podnositelja zahtjeva

- prilozi: 1. kopija katastarskog plana sa zaokruženom k.č. (www.katastar.hr – grafika)
2. vlasnički list ili kupoprodajni ugovor (izvadak iz www.pravosudje.hr)

napomena: razmatrati će se samo potpuno ispunjeni zahtjev sa svim priložima

VEDRAN KACIĆ

podnositelj zahtjeva, ime, prezime,
adresa, telefon

OPĆINA LEKENIK

ZAHTJEV ZA 3.ID PPUO LEKENIK

broj katastarske čestice..... 365/1 , 366/2
katastarska općina..... POLJANA LEKENIČKA
naselje u kojem se nalazi k.č..... POLJANA LEKENIČKA
zahtjev za namjenu katastarske čestice..... GRAĐEVINSKO PODRUČJE
tekst zahtjeva..... MOŽM VAS DA NAVEDENE ČESTICE
STAVITE U GRAĐEVINSKU ZONU ZBOG PROŠIRIOVA
VASELJA

12.11. 2017.
mjesto i datum


potpis podnositelja zahtjeva

- prilozi: 1. kopija katastarskog plana sa zaokruženom k.č. (www.katastar.hr – grafika)
2. vlasnički list ili kupoprodajni ugovor (izvadak iz www.pravosudje.hr)

napomena: razmatrati će se samo potpuno ispunjeni zahtjev sa svim priložima

Andrea Rokvić i ostali

SISAČKO-MOSLAVAČKA ŽUPANIJA
OPĆINA LEKENIK

PRIMLJENO: 15-10-2018		
KLASIFIKACIJSKA OZNAKA	ORG. JED.	
350-02/18-01/07		
URUDŽBENI BROJ	PHIL.	VRIJ.
15-18-1		

OPĆINA LEKENIK

Zagrebačka 44, 44272 Lekenik

PREDMET: Prijedlog za izmjenu III ID PPUO Lekenik

VEZA: kčbr. 3782/3 k.o. Letovanić, Letovanić (građevinsko područje, dio)

PRIJEDLOZI:

1. Uvrstiti cijelu česticu u građevinsko područje
2. Revidirati definiciju duljine pristupnog puta

OBRAZLOŽENJE:

Poštovani,

1. Molimo da se navedena čestica stavi u građevinsko područje kao cjelina jer je trenutno pola čestice za građenje, a pola u poljoprivrednoj namjeni.

2. Također molimo da se članak 82 (2) (iz II. ID PPUO) :

Prometna površina iz prethodnog stavka mora biti širine minimalno 3,0 m ako se koristi za kolni i pješački promet, odnosno 1,5 m ako se koristi samo za pješački promet s time da je njegova najveća dužina 50 m.

Jasnije definira i formulira na način:

"Prometna površina iz prethodnog stavka mora biti širine minimalno 3,0 m ako se koristi za kolni i pješački promet, odnosno 1,5m, ako se koristi samo za pješački promet."

tj. da se izbací stavka o maksimalnoj duljini pristupnog puta, tj. da ukoliko izrađivač plana smatra da je ona potrebna, da se ograniči duljina samo za pješačke pristupe, a ne i kolne (tj. one širine 3m).

S poštovanjem ,

Andrea Rokvić
Mario Šedlbauer
Ivica Punek

Andrea Rokvić

Mario Šedlbauer

Ivica Punek



REPUBLIKA HRVATSKA
SISAČKO – MOSLAVAČKA ŽUPANIJA
OPĆINA LEKENIK
OPĆINSKI NAČELNIK
LEKENIK, Zagrebačka 44, Tel. 044/527-811
Fax: 044/527-818, e-mail: opcina-lekenik@sk.t-com.hr
OIB: 00252572114

KLASA: 351-03/19-01/04
URBROJ: 2176/12-02-19-01
Lekenik, 04.03.2019.

Na temelju odredbe članka 95. Stavak 2. Zakona o prostornom uređenju ("Narodne novine" broj 153/13 i 65/17) i članka 48. stavak 1. točka 14. Statuta Općine Lekenik („Službeni vjesnik“ Općine Lekenik broj 6/18) Općinski načelnik Općine Lekenik dana 04. ožujka 2019. godine donosi

ZAKLJUČAK

o utvrđivanju Prijedloga III. Izmjena i dopuna Prostornog plana uređenja Općine Lekenik

I.

Na temelju prijedloga III. Izmjena i dopuna Prostornog plana uređenja Općine Lekenik utvrđuje se Prijedlog III. Izmjena i dopuna Prostornog plana uređenja Općine Lekenik za javnu raspravu.

II.

Prijedlog III. Izmjena i dopuna Prostornog plana uređenja Općine Lekenik sadrži:

1. Knjiga 1 – tekstualni dio
 2. Knjiga 2 – grafički prilozi
- te njegovo obrazloženje i sažetak za javnost.

III.

Prijedlog III. Izmjena i dopuna Prostornog plana uređenja Općine Lekenik stavlja se na javnu raspravu u trajanju od 10 dana.

Javna rasprava započinje 13. ožujka 2019. i traje do 22. ožujka 2019. godine.

IV.

Obavijest o javnoj raspravi o Prijedlogu III. Izmjena i dopuna Prostornog plana uređenja Općine Lekenik izvršit će se u dnevnom tisku "Večernji list", na oglasnoj ploči Općine Lekenik, na mrežnim stranicama Ministarstva i Općine Lekenik, najmanje 8 dana prije početka javne rasprave.

V.

Prijedlog III. Izmjena i dopuna Prostornog plana uređenja Općine Lekenik bit će izložen na javni uvid u Općinskoj vijećnici Općine Lekenik, Zagrebačka 44, Lekenik, na mrežnim stranicama Općine Lekenik i u informacijskom sustavu.

VI.

Javni uvid u Prijedlog III. Izmjena i dopuna Prostornog plana uređenja Općine Lekenik moći će se izvršiti u Općinskoj vijećnici Općine Lekenik, Zagrebačka 44, Lekenik, počevši od 13. ožujka 2019. do 22. ožujka, 2019. godine, svakog radnog dana od 9.00 do 14.00 sati.

VII.

Javno izlaganje o Prijedlogu III. Izmjena i dopuna Prostornog plana uređenja Općine Lekenik održat će se 19. ožujka 2019. godine u 11,00 sati u maloj sali Hrvatskog doma Lekenik, Zagrebačka 66, Lekenik.

VIII.

Posebna obavijest o javnoj raspravi dostavit će se:

- javnopravnim tijelima određenim posebnim propisima koja su dala ili trebala dati zahtjeve za izradu III. Izmjena i dopuna Prostornog plana uređenja Općine Lekenik iz svog djelokruga i
- mjesnim odborima.

IX.

Pozivaju se sve fizičke i pravne osobe koje imaju određeni interes na području Prijedloga III. Izmjena i dopuna Prostornog plana uređenja Općine Lekenik da sudjeluju u javnoj raspravi. Sudionici sudjeluju u javnoj raspravi na način da imaju pravo pristupa na javni uvid u Prijedlog II. Izmjena i dopuna Prostornog plana uređenja Općine Lekenik, postavljati pitanja tijekom izlaganja o predloženim rješenjima, na koja usmeno odgovaraju osobe koje vode javno izlaganje, dati prijedloge i primjedbe u zapisnik za vrijeme javnog izlaganja, upućivati nositelju izrade pisane prijedloge i primjedbe u roku određenom u objavi ove javne rasprave.

Sudionici u javnoj raspravi svoje prijedloge i primjedbe na Prijedlog plana mogu upisati u knjigu primjedbi koja će se nalaziti uz Prijedlog II. Izmjena i dopuna Prostornog plana uređenja Općine Lekenik. ili dostaviti osobno ili putem pošte na adresu: Općina Lekenik, Trg kralja Tomislava 3, Lekenik ili na e-mail adresu: opcina-lekenik@sk.t-com.hr

Primjedbe i prijedlozi koji nisu čitko napisani i potpisani imenom i prezimenom uz adresu podnositelja neće se uzeti u obzir u pripremi izvješća o javnoj raspravi.

Krajnji rok do kojeg se mogu dostaviti pisani prijedlozi i primjedbe na Prijedlog III. Izmjena i dopuna Prostornog plana uređenja Općine Lekenik je 22. ožujak 2018. godine.

X.

Za vrijeme trajanja javnog uvida svoje očitovanje mogu dostaviti javnopravna tijela određena posebnim propisima koja su osigurala podatke i dokumente iz svog djelokruga za potrebe izrade III. Izmjena i dopuna Prostornog plana uređenja Općine Lekenik.

XI.

Za provođenje ovog Zaključka te poduzimanje drugih pravnih radnji, sukladno Zakonu o prostornom uređenju ("Narodne novine" broj 153/13 i 65/17), zadužuje se Jedinostveni upravni odjel Općine Lekenik.

XII.

Ovaj Zaključak stupa na snagu dan nakon donošenja, a objavit će se u "Službenom vjesniku" Općine Lekenik.

OPĆINSKI NAČELNIK
Ivica Perović
Ivica Perović



IZVJEŠĆE O JAVNOJ RASPRAVI
III. IZMJENA I DOPUNA PROSTORNOG PLANA
UREĐENJA OPĆINE LEKENIK

NOSITELJ IZRADE PLANA:

OPĆINA LEKENIK

Općinski načelnik: Ivica Perović, ing.prom.

STRUČNI IZRAĐIVAČ PLANA:

JU ZAVOD ZA PROSTORNO UREĐENJE SISAČKO - MOSLAVAČKE ŽUPANIJE

v.d. ravnateljice: Margita Malnar

2.travnja, 2019.g.

IZVJEŠĆE O JAVNOJ RASPRAVI

III. IZMJENA I DOPUNA PROSTORNOG PLANA UREĐENJA OPĆINE LEKENIK

Nositelj izrade: OPĆINA LEKENIK

Općinski načelnik: Ivica Perović, ing.prom.

Stručni izrađivač:

JU ZAVOD ZA PROSTORNO UREĐENJE

SISAČKO - MOSLAVAČKE ŽUPANIJE

v.d. ravnateljice: Margita Malnar

Odgovorni voditelj izrade Plana:

Valentina Šerbec dipl.ing.arh.,

ovlaštena arhitektica urbanistica

Stručni tim Zavoda: Valentina Šerbec, dipl.ing.arh.
Margita Malnar, dipl.ing.arh.
Darko Bohatka, dipl.ing. agr.
Ivan Talijan, dipl.ing.prom.
Goran Šalić, mag.geog.
Valentina Sučić, mag.ing.traff.

Stručna suradnja: Branka Šimanović, dipl.iur.

IZVJEŠĆE O JAVNOJ RASPRAVI

III. IZMJENA I DOPUNA PROSTORNOG PLANA UREĐENJA OPĆINE LEKENIK

SADRŽAJ

- 1. UVOD**
- 2. OBJAVA JAVNE RASPRAVE**
- 3. PROVEDBA JAVNE RASPRAVE**
- 4. PREGLED PRIMJEDBI, PRIJEDLOGA I MIŠLJENJA I ODGOVORA SA FOTOKOPIJAMA ZAHTJEVA**
 - 4.1. PREGLED PRIMJEDBI, PRIJEDLOGA I MIŠLJENJA KOJI SU PRISTIGLI ZA VRIJEME JAVNE RASPRAVE DO 22.3.2019.**
 - 4.2. PREGLED ODGOVORA NA PRIMJEDBE, PRIJEDLOGE I MIŠLJENJA KOJI SU PRISTIGLI ZA VRIJEME JAVNE RASPRAVE DO 22.3.2019.**
 - 4.3. PREGLED FOTOKOPIJA ZAHTJEVA PRISTIGLI ZA VRIJEME JAVNE RASPRAVE DO 22.3.2019.**
 - 4.4. PREGLED PRIMJEDBI, PRIJEDLOGA I MIŠLJENJA KOJI SU PRISTIGLI NAKON 22.3.2019.**
 - 4.5. PREGLED FOTOKOPIJA PRIMJEDBI, PRIJEDLOGA I MIŠLJENJA KOJI SU PRISTIGLI NAKON 22.3.2019.**
- 5. PRILOG IZVJEŠĆA:**
 - KOPIJA ZAKLJUČKA O UTVRĐIVANJU PRIJEDLOGA III. IZMJENA I DOPUNA PROSTORNOG PLANA UREĐENJA OPĆINE LEKENIK OD 4.3.2019.
 - KOPIJA TEKSTA OBJAVE JAVNE RASPRAVE U VEČERNJEM LISTU OD 5.3.2019
 - POSEBNA OBAVIJEST O JAVNOJ RASPRAVI
 - OBJAVA JAVNE RASPRAVE NA MREŽNOJ STRANICI MINISTARSTVA GRADITELJSTVA I PROSTORNOG UREĐENJA I SLUŽBENIM WEB STRANICAMA OPĆINA SUNJA
 - ZAPISNIK S JAVNE RASPRAVE
 - POPIS PRISUTNIH OSOBA NA JAVNOJ RASPRAVI
 - ODLUKA KOJOM SE POTVRĐUJE DA NIJE POTREBNO PROVESTI STRATEŠKU PROCJENU UTJECAJANA OKOLIŠ ZA III. IZMJENE I DOPUNE PROSTORNOG PLANA UREĐENJA OPĆINE LEKENIK

1. UVOD

Općinski načelnik donio je 4.3.2019. Zaključak o utvrđivanju Prijedloga III. Izmjena i dopuna Prostornog plana uređenja Općine Lekenik za Javnu raspravu. Odluka kojom se utvrđuje da nije potrebno provesti stratešku procjenu utjecaja na okoliš za III. Izmjene i dopune prostornog plana uređenja općine Lekenik donesena je 19.3.2019.g.

2. OBJAVA JAVNE RASPRAVE

Sukladno članku 96. Zakona o prostornom uređenju („Narodne novine“ broj 153/13. i 65/17.), nositelj izrade Općina Lekenik objavila je datum, mjesto i vrijeme održavanja Javne rasprave o Prijedlogu III. Izmjena i dopuna Prostornog plana uređenja Općine Lekenik dana 5.3.2019. godine u "Večernjem listu", službenim Internet stranicama Općine Lekenik te mrežnim stranicama Ministarstva graditeljstva i prostornog uređenja. Tekst objave javne rasprave nalazi se u prilogu ovog Izvješća.

Nositelj izrade Plana poslao je posebnu pisanu obavijest o javne rasprave svim tijelima i osobama sukladno članku 97. Zakona o prostornom uređenju („Narodne novine“ broj 153/13. i 65/17.). Posebna obavijest i popis pozvanih nalazi se u prilogu ovog Izvješća.

3. PROVEDBA JAVNE RASPRAVE

Javno izlaganja u okviru javne rasprave

Javna rasprava trajala je od 13.03.2019.g. do 22.03.2019.g.

Javno izlaganje u sklopu javne rasprave o Prijedlogu III. Izmjena i dopuna Prostornog plana uređenja Općine Lekenik održano je 19.03.2019.g. u 11,00 sati u maloj sali Hrvatskog doma Lekenik, Zagrebačka 66, Lekenik.

Prijedlog Plana za javnu raspravu sastoji se od kartografskog prikaza br.1 Korištenje i namjena prostora, br.2 Infrastrukturni sustavi, br.3 Uvjeti korištenja, uređenja i zaštite prostora i kartografskog prikaza br. 3A. Korištenje i namjena površina-prikaz ekološke mreže u mjerilu 1:25000, kartografskih prikaza svih građevinskih područja naselja u mjerilu 1: 5000 te Odredbi za provođenje i Obrazloženja Plana.

Prikaz javnog izlaganja dan je u Zapisniku s Javne rasprave koji je sastavni dio ovog izvješća kao i popis prisutnih osoba koji se nalazi u prilogu ovog Izvješća.

Sudionike u javnoj raspravi koji su zatražili digitalnu dostavu podataka iz plana Nositelj izrade je obavijestio da su podaci dostupni na web stranici www.lekenik.hr.

Odgovori na primjedbe, prijedloge i mišljenja

Tijekom trajanja javne rasprave dostavljane su primjedbe, prijedlozi i mišljenja na Prijedlog III. Izmjena i dopuna Prostornog plana uređenja Općine Lekenik.

Do roka za dostavu primjedbi, odnosno do 22.03.2019.g. na adresu Općine Lekenik pristiglo je 2 očitovanja, a u Knjigu primjedbi upisane su 2 primjedbe.

Održan je i 1 radni sastanak 22.3.2019. u okviru javne rasprave u prostorijama izrađivača sa predstavnicima ustanove HRVATSKE VODE, VODNOGOSPODARSKA ISPOSTAVA ZA MALI SLIV „BANOVINA“, Ruđera Boškovića 11, 44000 Sisak koji su svoje primjedbe iznijeli u Zapisnik za vrijeme javne rasprave, a na radnom sastanku su dostavili grafičke priloge primjedbi te primjedbe na Odredbe koje su navedene u ovom Izvješću.

Sve pristigle primjedbe obrađene su u ovom Izvješću.

Zbog različitih načina izražavanja stava prema dijelovima Plana i temama, od načelnih i konkretnih primjedbi do različitih mišljenja, upita i sugestija, Nositelj izrade i Izrađivač Plana daju sljedeće oblike očitovanja:

- **Prihvaća se**
- **Ne prihvaća se** s obrazloženjem razloga neprihvatanja
- **Djelomično se prihvaća**
- **Daje se tumačenje.**

Za obradu prijedloga, primjedbi i mišljenja utvrđene su sljedeće osnove:

Prihvaćaju se prijedlozi, primjedbe i mišljenja koja upućuju na:

- ispravljanje grešaka i propusta, zatim promjene termina ili odredbi nastalih zbog potrebe usklađenja sa zakonima i propisima,
- promjenu odrednica Plana boljim pojašnjenjem ili unošenjem nedostajućih elemenata,
- uvrštavanje ili promjenu podataka ako su oni u međuvremenu utvrđeni od strane nadležnih tijela i institucija i ako su u skladu sa Strategijom, Programom i Prostornim planom Sisačko-moslavačke županije.

Daje se tumačenje na mišljenja, prijedloge i primjedbe koje upućuju na važna pitanja ali bez bitnih promjena Plana iz sljedećih razloga:

- u Planu je na odgovarajući način prikazana predmetna tema i nema potrebe za dopunama,
- predmetna tema se odnosi na druge instrumente sustava prostornog uređenja ili druge razine planiranja i nije proširenje III. Izmjena i dopuna Prostornog plana uređenja Općine Lekenik. Predmetna tema spada u nadležstvo drugih državnih tijela.

Ne prihvaćaju se prijedlozi, primjedbe i mišljenja iz sljedećih razloga:

- nisu u skladu sa Strategijom i Programom RH, Prostornim planom Sisačko-moslavačke županije.
- ne prihvaća se tematsko proširenje III. Izmjena i dopuna Prostornog plana uređenja Općine Lekenik koje nije predmet Odluke o izradi Plana, odnosno detaljiziranje koje spada u nadležnost urbanističkih planova,
- ne prihvaćaju se oni prijedlozi koji nisu u skladu sa usvojenim studijama izrađenim za područje Županije i Općine Lekenik,
- prijedlog nije dovoljno utemeljen.

4. PREGLED PRIMJEDBI, PRIJEDLOGA I MIŠLJENJA I ODGOVORA SA FOTOKOPIJAMA ZAHTJEVA

4.1. PREGLED PRIMJEDBI, PRIJEDLOGA I MIŠLJENJA KOJI SU PRISTIGLI ZA VRIJEME JAVNE RASPRAVE DO 22.3.2019.

PRISTIGLI ZAHTJEVI, OČITOVANJA, PRIJEDLOZI I PRIMJEDBE U POSTUPKU JAVNE RASPRAVE	
MINISTARSTVA, JEDINICE REGIONALNE I LOKALNE SAMOUPRAVE, PODUZEĆA I USTANOVE S JAVNIM OVLAŠTIMA, OPĆINE LEKENIK, TE GRAĐANA	
1.	HRVATSKE VODE, VODNOGOSPODARSKA ISPOSTAVA ZA MALI SLIV „BANOVINA“, Ruđera Boškovića 11, 44000 Sisak Radni sastanak u Zavodu za prostorno uređenje SMŽ, održan 22.3.2019.
2.	HŽ INFRASTRUKTURA, SEKTOR ZA RAZVOJ, PRIPREMU I PROVEDBU INVESTICIJA I EU FONDOVA, 10000 Zagreb Dopis: klasa: 350-02/17-01/10 Ur. broj: 2176/12-03/01-19-21 od 19.3.2019.
3.	MINISTARSTVO OBRANE, UPRAVA ZA MATERIJALNE RESURSE, SEKTOR ZA VOJNU INFRASTRUKTURU, Služba za vojno graditeljstvo i energetska učinkovitost, 10000 Zagreb Dopis: klasa: 350-02/17-01/186, Ur. broj: 512M3-020201-19-6 od 18.3.2019.
4.	MARIJA I JOSIP ROBIĆ. upisano u Knjigu primjedbi od 15.3.2019.
5.	DAMIR MESEC; Policijska uprava Sisačko- moslavačka, Služba upravnih i inspekcijskih poslova upisano u Knjigu primjedbi 22.3.2019.

4.2. PREGLED ODGOVORA NA PRIMJEDBE, PRIJEDLOGE I MIŠLJENJA KOJI SU PRISTIGLI ZA VRIJEME JAVNE RASPRAVE DO 22.3.2019.

1. HRVATSKE VODE, VODNOGOSPODARSKA ISPOSTAVA ZA MALI SLIV „BANOVINA“, Ruđera Boškovića 11, 44000 Sisak

Primjedbe su izrekli na javnom izlaganju, a dodatno su ih pojasnili na radnom sastanku u Zavodu za prostorno uređenje SMŽ, održanom 22.3.2019.

1. Traže da se na kartografskom prikazu izvrše korekcije trasa nasipa na lijevoj obali rijeke Kupe a sukladno prijedlogu koji je dostavljen za izradu 3. ID PPSMŽ.

2. Zatražili su da se u točku 84.a. doda stavak (10) koji glasi:

„Uz obalu rijeke Kupe na dijelovima krivina ugroženih erozijskim djelovanjem vode koja uzrokuje odrone obala dozvoljava se izgradnja obaloutvrde u svrhu stabiliziranja obale i na mjestima na kojima nije prikazana u grafičkom dijelu Plana.“

ODGOVOR:

1. Prihvaća se.

2. Prihvaća se.

2. HŽ INFRASTRUKTURA, SEKTOR ZA RAZVOJ, PRIPREMU I PROVEDBU INVESTICIJA I EU FONDOVA, 10000 Zagreb

Dopis: klasa:350-02/17-01/10 Ur.broj:2176/12-03/01-19-21 od 19.3.2019.

Traže da se iz točke 85. Stavak (2) obriše riječ „neobilježeni“, te da se u točki 82. stavak (2) unesu odredbe koji se tiču načina rješavanja željezničko-cestovnih prijelaza u razini.

ODGOVOR: Prihvaća se.

3. MINISTARSTVO OBRANE, UPRAVA ZA MATERIJALNE RESURSE, SEKTOR ZA VOJNU INFRASTRUKTURU, SLUŽBA ZA VOJNO GRADITELJSTVO I ENERGETSKU UČINKOVITOST, 10000 ZAGREB

DOPIS: KLASA:350-02/17-01/186, UR.BROJ:512M3-020201-19-6 OD 18.3.2019.

Nemaju primjedbi na predmetni plan.

ODGOVOR: Prihvaća se.

4. MARIJA I JOSIP ROBIĆ upisano u Knjigu primjedbi od 15.3.2019.

Zanima ih dali je na k.č. 437/4. k.o. Peščenica koja se nalazi unutar obuhvata neizgrađenog građevinskog područja naselja moguća gradnja.

ODGOVOR: Daje se tumačenje. Na predmetnoj katastarskoj čestici biti će dozvoljena gradnja nakon usvajanja 3.ID PPUO Lekenik.

5.DAMIR MESEC; Policijska uprava Sisačko- moslavačka, Služba upravnih i inspeksijskih poslova upisano u Knjigu primjedbi 22.3.2019..

Traže da se u odredbe za provedbu unesu zahtjevi od 14.7.2017. (u prilogu)

ODGOVOR: Prihvaća se. Dostavljeni podaci biti će ugrađeni u točku 100. Odredbi za provedbu.

**4.3. PREGLED FOTOKOPIJA ZAHTJEVA PRISTIGLI ZA VRIJEME JAVNE RASPRAVE
DO 22.3.2019.**



HŽ INFRASTRUKTURA

10000 Zagreb, Mihanovićeve 12

SEKTOR ZA RAZVOJ, PRIPREMU I
PROVEDBU INVESTICIJA I EU
FONDOVA

SISAČKO-MOSLAVAČKA ŽUPANIJA

tel: +385 (0)1 4533778
fax: +385 (0)1 3783396
e-mail: goran.ilkoski@hzinfra.hr
naš broj i znak: 2232/19, 1.3.1. GI
vaš broj i znak: KLASA: 350-02/17-01/10
URBROJ: 2176/12-03/01-19-21
datum: 19.03.2019.

PRIMLJENO: 22. 03. 2019	
KLASIFIKACIJSKA OZNAKA	ORG. JED.
350-02/17-01/10	
URUČBENI BROJ	POIL. VRIJ.
372-19-23	-

SISAČKO - MOSLAVČKA
ŽUPANIJA
OPĆINA LEKENIK
Jedinstveni upravni odjel
Zagrebačka 44
44 272 LEKENIK

**Predmet: Prijedlog III. izmjene i dopune Prostornog plana uređenja Općine (PPUO)
Lekenik**

Temeljem obavijesti o javnoj raspravi KLASA: 350-02/17-01/10, URBROJ: 2176/12-03/01-19-21 od 08.03.2019. dostavljamo očitovanje na Prijedlog II. Izmjena i dopuna PPUO Lekenik:

Unutar Odredaba za provođenje, u točki 82. 5.1.6. Željeznički promet, stavak (2), njime se implicira da postoje „neobilježeni“ željezničko-cestovni prijelazi što je netočno i u suprotnosti s zakonskom odnosno podzakonskom pravnim aktima. Točnije, radi se o Pravilniku o uvjetima za određivanje križanja željezničke pruge i drugih prometnica (NN 11/15) i Pravilniku o načinu osiguravanja prometa na željezničko-cestovnim prijelazima i pješačkim prijelazima preko pruge (NN 11/15).

Obzirom da se u Odredbama za provođenje Plana, stavku (1), točki 82. 5.1.6. Željeznički promet navodi modernizacija željezničke pruge M502, tražimo da se unese odredba iz stavka (2) našeg dopisa broj: 5992/17, 1.3.1. ST od 17.srpnja 2017. godine kojim su Vam dostavljeni naši zahtjevi za izradu III. izmjene i dopune Prostornog plana uređenja Općine (PPUO) Lekenik, a koji se tiču načina rješavanja željezničko-cestovnih prijelaza u razini.

S poštovanjem,

**DIREKTOR SEKTORA ZA RAZVOJ, PRIPREMU I
PROVEDBU INVESTICIJA I EU FONDOVA**

Mirko Franović, dipl.ing.





REPUBLIKA HRVATSKA
MINISTARSTVO OBRANE
ZAGREB

UPRAVA ZA MATERIJALNE RESURSE
SEKTOR ZA VOJNU INFRASTRUKTURU
Služba za vojno graditeljstvo i
energetsku učinkovitost

KLASA: 350-02/17-01/186
URBROJ: 512M3-020201-19-6
Zagreb, 18. ožujka 2019.

SISAČKO-MOSLAVAČKA ŽUPANIJA	
OPĆINA LEKENIK	
PRIJELIČENO: 20. 03. 2019	
KLASIFIKACIJSKA OBRADA	ORG. JED.
350-02/17-01110	
URUČBENI BROJ	PRIJL. VIRJ.
512-19-22	

SISAČKO-MOSLAVAČKA ŽUPANIJA
OPĆINA LEKENIK
Jedinstveni upravni odjel
Zagrebačka 44
44272 LEKENIK

PREDMET: III. izmjene i dopune PPUO Lekenik,
- očitovanje, dostavlja se

VEZA: Vaš akt: KLASA:350-02/17-01/10, URBROJ:2176/12-03/01-19-21
od 08. ožujka 2019.

Aktom iz veze predmeta dostavljena je posebna obavijest o održavanju javne rasprave o Prijedlogu III. izmjena i dopuna Prostornog plana uređenja Općine Lekenik.

Na temelju odredbi članka 92. Zakona o obrani („Narodne novine“ broj 73/13, 75/15, 27/16, 110/17 i 30/18) i Pravilnika o zaštitnim i sigurnosnim zonama oko vojnih lokacija i građevina („Narodne novine“ broj 122/15), obavještavamo vas da nemamo primjedbi na Prijedlog III. izmjena i dopuna Prostornog plana uređenja Općine Lekenik.

Na području obuhvata predmetnog plana nema zona posebne namjene niti drugih zahtjeva vezano za zaštitu interesa obrane.

SZ

Anić

S poštovanjem,

VODITELJ SLUŽBE

Velimir Anić, dipl. ing. geod.

Dostaviti:
- naslovu
- pismohrana, ovdje

Anić



III IZMJENE I DOPUNE PROSTORNOG PLANA
UREĐENJA OPĆINE LEKENIK



1. MARJIA ROBIĆ, ~~XXXXXXXXXXXXXXXXXXXX~~
JOSIP ROBIĆ, ~~XXXXXXXXXXXXXXXXXXXX~~

Kč.br 437/4 K.O. PEŠČENICA - KRČIĆ

- UVIDOM U III IDPPU OP. LEKENIK UTURDILI SMO DA JE GORE NAVEDENA K.Č. OBHVACENA PROMJENAMA PLANA, TE SE PO PRIEDLOGU III IDPPU SADA NAHAZI U GRANICAMA NEIZGRADENOG GRAĐEVINSKOG PODRUČJA.

* ZANIMA NAS DAKLE JE SUKLADNO TOME DA BUDI DOZVOLJENA GRADNJA, PO KONAČNOM PRIHVATANJU PRIEDLOGA III IDPPU OPĆINE LEKENIK.

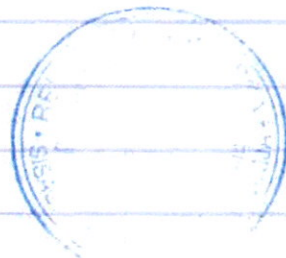
LEKENIK 15.03.2019.

Marjia Robić

2. DAVIR HEŠEC, POLICIJSKA UPRAVA
SIDAČKO - MUSLAVAČKA, SLUŽBA UPRAVNIH
I INSPEKCIJSKIH POSLOV.

U TEKSTUALNI DIO PLANA (UPUTE ZA
PROVEDENJE) UMJEŠTO SADAŠNJEG
TEKSTA POTREBNO JE UVRSTITI TEKST
DAN U DOPISU OVOG TIJELA
BROJ: 511-10-06-03-2438/2-17. 3/8
OD DANA 14.07.2017. GODINE

Hešec





REPUBLIKA HRVATSKA
MINISTARSTVO UNUTARNJIH POSLOVA
POLICIJSKA UPRAVA SISACKO – MOSLAVAČKA
SLUŽBA UPRAVNIH I INSPEKCIJSKIH POSLOVA
Inspektorat unutarnjih poslova

Broj: 511-10-06-03-2438/2-17 3/8
Sisak, 14.07.2017. godine.

OPĆINA LEKENIK
Zagrebačka 44
LEKENIK

Predmet: III. Izmjene i dopune Prostornog plan uređenja Općine Lekenik
- podaci, dostavljaju se -

U skladu sa člankom 23. Zakona o zaštiti od požara ("Narodne novine" broj 92/10.), dostavljamo Vam sljedeće podatke iz područja zaštite od požara i eksplozija za izradu III. Izmjene i dopune Prostornog plan uređenja Općine Lekenik koje je potrebno ugraditi u tekstualni dio Plana:

1. Prilikom izrade predmetnog plana obvezno koristiti odredbe važećih propisa kojima se regulira projektiranje i izgradnja vatrogasnih pristupa i hidrantske mreže za gašenje požara.
2. U svrhu sprečavanja širenja vatre i dima unutar građevina, sprečavanje širenja požara na susjedne građevine, omogućavanje sigurne evakuacije osoba iz građevina te zaštite spašavatelja, građevine je potrebno projektirati prema odredbama važećih propisa kojima se regulira otpornosti na požar i drugim zahtjevima koje građevine moraju zadovoljiti u slučaju požara.
3. Tehničke uvjete i normative za siguran transport tekućih i plinovitih ugljikovodika magistralnim plinovodima te plinovodima za međunarodni transport, kao i tehničke uvjete i normative za mjere zaštite ljudi i imovine i zaštite plinovoda te postrojenja i uređaja koji su njihovim sastavnim dijelom projektirati prema odredbama važećih propisa kojima se regulira problematika sigurnog transporta tekućih i plinovitih ugljikovodika magistralnim naftovodima i plinovodima, te naftovodima i plinovodima za međunarodni transport.
4. Prostori i građevine za skladištenje, držanje i promet zapaljivih tekućina i plinova moraju se projektirati sukladno važećim propisima, tehničkim normativima i normama, a iznimno, kao i u slučajevima nedostatka hrvatskih propisa mogu se primijeniti strani propisi, tehnička pravila ili primijenjene znanstvene spoznaje, uz prethodno odobrenje Ministarstva unutarnjih poslova.
5. Plinske kotlovnice projektirati i izvoditi sukladno odredbama važećih propisa kojima se regulira projektiranje i izgradnja plinskih kotlovnica.
6. Prilikom određivanja mjesta gdje će se proizvoditi, skladištiti ili koristiti eksplozivne tvari na odgovarajući način, glede sigurnosnih udaljenosti primijeniti odredbe važećih propisa kojima se regulira problematika eksplozivnih tvari.

4.4. PREGLED PRIMJEDBI, PRIJEDLOGA I MIŠLJENJA KOJI SU PRISTIGLI NAKON 22.3.2019.

Nakon roka za dostavu pisanih prijedloga i primjedbi pristiglo je 3 očitovanja.

	MINISTARSTVA, JEDINICE REGIONALNE I LOKALNE SAMOUPRAVE, PODUZEĆA I USTANOVE S JAVNIM OVLASTIMA
1.	HRVATSKE CESTE, sektor za razvoj i strateško planiranje, Vončinina 3, 1000 Zagreb Dopis: klasa:350-02/17-1/130, Ur.broj: 345-200-210/160-19-06 od 19.3.2019.
2.	HRVATSKE VODE, VODNOGOSPODARSKA ISPOSTAVA ZA MALI SLIV „BANOVINA“, Ruđera Boškovića 11, 44000 Sisak Dopis:klasa:350-02/09-01/0000480, Ur.broj:374-3110-1-19-35 od 20.3.2019.
3.	MINISTARSTVA ZAŠTITE OKOLIŠA I ENERGETIKE Dopis: klasa: 612-07/17-57/221, Ur..broj:517-05-2-3-19-4 od 26.3.2019.

Općina Lekenik je odlučila razmotriti sva tri očitovanja.

1. HRVATSKE CESTE d.o.o. Sektor za razvoj i strateško planiranje, Odjel za razvoj i planiranje

Dopis: klasa:350-02/17-1/130, Ur.broj: 345-200-210/160-19-06 od 19.3.2019.

Obavještavaju da u Odredbe za provođenje u točki 3. U stavku (1) pod A) potrebno je upisati pune nazive državnih cesta D30 i D36.

KOMENTAR:

Odnosi se samo na upisivanje punog naziva državne ceste, tj. ne utječe na sadržaj odredbi za provedbu.

2. HRVATSKE VODE, VODNOGOSPODARSKA ISPOSTAVA ZA MALI SLIV „BANOVINA“, Ruđera Boškovića 11, 44000 Sisak

Dopis: klasa:350-02/09-01/0000480, Ur.broj:374-3110-1-19-35 od 20.3.2019.

Radni sastanak u Zavodu za prostorno uređenje SMŽ, održan 22.3.2019.

1. Traže da se na kartografskom prikazu izvrše korekcije trasa nasipa na lijevoj obali rijeke Kupe a sukladno prijedlogu u 3. ID PPSMŽ.

KOMENTAR.

Na primjedbu je već odgovoreno u točki 4.2. ovog Izvješća.

3. MINISTARSTVA ZAŠTITE OKOLIŠA I ENERGETIKE

Dopis: klasa: 612-07/17-57/221, Ur.broj:517-05-2-3-19-4 od 26.3.2019).

KOMENTAR:

U svom dopisu daju prethodno mišljenje o pozitivnoj usklađenosti prijedloga 3.ID PPUO Lekenik sa propisima iz područja zaštite prirode.

**4.5. PREGLED FOTOKOPIJA PRIMJEDBI, PRIJEDLOGA I MIŠLJENJA PRISTIGLI NAKON
22.3.2019.**

Sektor za razvoj i strateško planiranje
Odjel za razvoj i planiranje
Klasa: 350-02/17-01/130
Urbroj: 345-200-210/160-19-06
Zagreb, 19. 3. 2019.

SISAČKO-MOSLAVAČKA ŽUPANIJA
OPĆINA LEKENIK

PRIMLJENO: 25. 03. 2019	
KLASIFIKACIJSKA OZNAKA	ORG. JED.
350-0217-01110	
URUŽBENI BROJ	PRIL. VRIJ.
345-564.01/25-19-25	

REPUBLIKA HRVATSKA
SISAČKO-MOSLAVAČKA ŽUPANIJA
OPĆINA LEKENIK
JEDINSTVENI UPRAVNI ODJEL
Zagrebačka 44
44 272 LEKENIK

Predmet: Prijedlog III. izmjena i dopuna Prostornog plana uređenja Općine Lekenik -mišljenje

Vašim dopisom, klasa:350-02/17-01/10, ur.broj:2176/12-03/01-19-21 od 8. ožujka 2019.god., uputili ste nam poziv za sudjelovanjem u javnoj raspravi o Prijedlogu III. izmjena i dopuna Prostornog plana uređenja Općine Lekenik.

Temeljem članka 101. Zakona o prostornom uređenju („Narodne novine“ broj 153/13, 65/17 i 114/18) i članka 82. Hrvatske ceste d.o.o. obvezne su izvršiti pregled izradene prostorno-planske dokumentacije te dati očitovanje na predložena rješenja cestovne infrastrukture državnog značenja.

Nakon izvršenog pregleda Prijedloga III. izmjena i dopuna Prostornog plana uređenja Općine Lekenik (u daljnjem tekstu: Prijedlog Plana) iznosimo sljedeće mišljenje:

Zahtjevi Hrvatskih cesta d.o.o. iz našeg dopisa, klasa: 350-02/17-1/130, urbroj: 345-210-160-2017-2 od 21. srpnja 2017. god. ugrađeni su u Prijedlog Plana, osim u *Odredbama za provođenje, 2. Uvjeti uređenja prostora, 2.1. Građevine od važnosti za Državu i Županiju, točka 3.*

U navedenoj točki, u stavku (1) a) *prometne građevine – cestovne građevine* predlažemo da se upišu puni nazivi državnih cesta D30 i D36 na sljedeći način:

Državne ceste:

- **D30** Velika Kosnica (NC311670) – čvorište Kosnica (A3) – V. Gorica – Petrinja – Hrv. Kostajnica – G.P. Hrv. Kostajnica (gr. BiH)
- **D36** Karlovac (D1) – Pokupsko – Sisak – Popovača (Ž3124).

S poštovanjem

Co:Pismohrana

v.d. direktor Sektora:
Tomislav Cvetko, dipl.ing.građ.



HRVATSKE VODE
VODNOGOSPODARSKA ISPOSTAVA
ZA MALI SLIV „BANOVINA“
44000 Sisak, Ulica Ruđera Boškovića 11

Telefon: 044/ 525 400
Telefax: 044/ 532 073

KLASA: 350-02/09-01/0000480
URBROJ: 374-3110-1-19-35
Datum: 20.03.2019

SISAČKO-MOSLAVAČKA ŽUPANIJA
OPĆINA LEKENIK

PRIMLJENO: 25. 03. 2019	
KLASIFIKACIJSKA OZNAKA	ORG. JED.
350-02/19-01/10	
URUČBENI BROJ	PRIL. VRIJ.
374-3110-2-19-24	

OPĆINA LEKENIK
JEDINSTVENI UPRAVNI ODJEL
ZAGREBAČKA 44
44 272 LEKENIK

PREDMET: III izmjene i dopune PPU-a Općine Lekenik – javna rasprava
– Primjedbe i prijedlozi, dostavlja se

Nakon održane javne rasprave o Prijedlogu III. izmjena i dopuna PPU-a Općine Lekenik, dostavljamo slijedeće primjedbe i prijedloge:

Na kartografskom prikazu potrebno je izvršiti korekciju trase nasipa na lijevoj obali rijeke Kupe, a sve sukladno III. Izmjenama i dopunama PPU-a Sisačko-moslavačke županije. Na tekstualni dio prijedloga predmetnog prostornog plana nema primjedbi.

Voditeljica ispostave:

Tatjana Dovran Kardaš, dipl.ing. građ.



Dostaviti:

1. Naslovu
2. VGO za SID Savu, Slavonski Brod, n/r Hrvoje Piha, ing. građ., putem maila
3. Arhiva, ovdje



073430532



REPUBLIKA HRVATSKA
MINISTARSTVO ZAŠTITE OKOLIŠA
I ENERGETIKE

10000 Zagreb, Radnička cesta 80
Tel: 01/ 3717 111 fax: 01/ 3717 149

Uprava za zaštitu prirode

KLASA: 612-07/17-57/221

URBROJ: 517-05-2-3-19-4

Zagreb, 26. ožujka 2019.

SISAČKO-MOSLAVAČKA ŽUPANIJA
OPĆINA LEKENIK

PRIMLJENO:	01. 04. 2019		
KLASIFIKACIJSKA OZNAKA	ORG. JED.		
	350-02/17-01/10		
URUĐBENI BROJ	PRIL.	VRIJ.	
		517-06-2-19-26	

SISAČKO-MOSLAVAČKA ŽUPANIJA
OPĆINA LEKENIK
Jedinstveni upravni odjel

Zagrebačka 44
44 272 Lekenik

PREDMET: III. Izmjene i dopune Prostornog plana uređenja Općine Lekenik
prijedlog plana za javnu raspravu
- prethodno mišljenje, daje se

Nastavno na vaš poziv na javnu raspravu o prijedlogu III. Izmjena i dopuna Prostornog plana uređenja Općine Lekenik u Sisačko-moslavačkoj županiji, sukladno članku 97., a u vezi sa člankom 101. Zakona o prostornom uređenju (Narodne novine, br. 153/2013, 65/2017 i 114/2018), Ministarstvo zaštite okoliša i energetike, Uprava za zaštitu prirode temeljem članka 22. stavak 2. Zakona o zaštiti prirode (Narodne novine, broj 80/2013) vezano s člankom 109. Zakona o izmjenama i dopunama Zakona o zaštiti prirode (Narodne novine, broj 15/2018.) daje nositelju izrade plana

prethodno mišljenje

da je prijedlog predmetnog plana koji je u veljači 2019. godine izradio stručni izrađivač JU Zavod Za prostorno uređenje Sisačko - moslavačke županije izrađen u skladu s uvjetima i propisima iz područja zaštite prirode.



Dostavlja se:

1. Naslovu
2. U spis predmeta - ovdje

5. PRILOG IZVJEŠĆA

- KOPIJA ZAKLJUČKA O UTVRĐIVANJU PRIJEDLOGA III. IZMJENA I DOPUNA PROSTORNOG PLANA UREĐENJA OPĆINE LEKENIK OD 4.3.2019.
- KOPIJA TEKSTA OBJAVE JAVNE RASPRAVE U VEČERNJEM LISTU OD 5.3.2019
- POSEBNA OBAVIJEST O JAVNOJ RASPRAVI
- OBJAVA JAVNE RASPRAVE NA MREŽNOJ STRANICI MINISTARSTVA GRADITELJSTVA I PROSTORNOG UREĐENJA I SLUŽBENIM WEB STRANICAMA OPĆINA SUNJA
- ZAPISNIK S JAVNE RASPRAVE
- POPIS PRISUTNIH OSOBA NA JAVNOJ RASPRAVI
- ODLUKA KOJOM SE POTVRĐUJE DA NIJE POTREBNO PROVESTI STRATEŠKU PROCJENU UTJECAJANA OKOLIŠ ZA III. IZMJENE I DOPUNE PROSTORNOG PLANA UREĐENJA OPĆINE LEKENIK



REPUBLIKA HRVATSKA
SISAČKO – MOSLAVAČKA ŽUPANIJA
OPĆINA LEKENIK
OPĆINSKI NAČELNIK
LEKENIK, Zagrebačka 44, Tel. 044/527-811
Fax:044/527-818, e-mail: opcina-lekenik@sk.t-com.hr
OIB: 00252572114

KLASA: 351-03/19-01/04
URBROJ: 2176/12-02-19-01
Lekenik, 04.03.2019.

Na temelju odredbe članka 95. Stavak 2. Zakona o prostornom uređenju ("Narodne novine" broj 153/13 i 65/17) i članka 48. stavak 1. točka 14. Statuta Općine Lekenik („Službeni vjesnik“ Općine Lekenik broj 6/18) Općinski načelnik Općine Lekenik dana 04. ožujka 2019. godine donosi

ZAKLJUČAK

o utvrđivanju Prijedloga III. Izmjena i dopuna Prostornog plana uređenja Općine Lekenik

I.

Na temelju prijedloga III. Izmjena i dopuna Prostornog plana uređenja Općine Lekenik utvrđuje se Prijedlog III. Izmjena i dopuna Prostornog plana uređenja Općine Lekenik za javnu raspravu.

II.

Prijedlog III. Izmjena i dopuna Prostornog plana uređenja Općine Lekenik sadrži:

1. Knjiga 1 – tekstualni dio
 2. Knjiga 2 – grafički prilozi
- te njegovo obrazloženje i sažetak za javnost.

III.

Prijedlog III. Izmjena i dopuna Prostornog plana uređenja Općine Lekenik stavlja se na javnu raspravu u trajanju od 10 dana.

Javna rasprava započinje 13. ožujka 2019. i traje do 22. ožujka 2019. godine.

IV.

Obavijest o javnoj raspravi o Prijedlogu III. Izmjena i dopuna Prostornog plana uređenja Općine Lekenik izvršit će se u dnevnom tisku "Večernji list", na oglasnoj ploči Općine Lekenik, na mrežnim stranicama Ministarstva i Općine Lekenik, najmanje 8 dana prije početka javne rasprave.

V.

Prijedlog III. Izmjena i dopuna Prostornog plana uređenja Općine Lekenik bit će izložen na javni uvid u Općinskoj vijećnici Općine Lekenik, Zagrebačka 44, Lekenik, na mrežnim stranicama Općine Lekenik i u informacijskom sustavu.

VI.

Javni uvid u Prijedlog III. Izmjena i dopuna Prostornog plana uređenja Općine Lekenik moći će se izvršiti u Općinskoj vijećnici Općine Lekenik, Zagrebačka 44, Lekenik, počevši od 13. ožujka 2019. do 22. ožujka, 2019. godine, svakog radnog dana od 9.00 do 14.00 sati.

VII.

Javno izlaganje o Prijedlogu III. Izmjena i dopuna Prostornog plana uređenja Općine Lekenik održat će se 19. ožujka 2019. godine u 11,00 sati u maloj sali Hrvatskog doma Lekenik, Zagrebačka 66, Lekenik.

VIII.

Posebna obavijest o javnoj raspravi dostavit će se:

- javnopravnim tijelima određenim posebnim propisima koja su dala ili trebala dati zahtjeve za izradu III. Izmjena i dopuna Prostornog plana uređenja Općine Lekenik iz svog djelokruga i
- mjesnim odborima.

IX.

Pozivaju se sve fizičke i pravne osobe koje imaju određeni interes na području Prijedloga III. Izmjena i dopuna Prostornog plana uređenja Općine Lekenik da sudjeluju u javnoj raspravi. Sudionici sudjeluju u javnoj raspravi na način da imaju pravo pristupa na javni uvid u Prijedlog II. Izmjena i dopuna Prostornog plana uređenja Općine Lekenik, postavljati pitanja tijekom izlaganja o predloženim rješenjima, na koja usmeno odgovaraju osobe koje vode javno izlaganje, dati prijedloge i primjedbe u zapisnik za vrijeme javnog izlaganja, upućivati nositelju izrade pisane prijedloge i primjedbe u roku određenom u objavi ove javne rasprave.

Sudionici u javnoj raspravi svoje prijedloge i primjedbe na Prijedlog plana mogu upisati u knjigu primjedbi koja će se nalaziti uz Prijedlog II. Izmjena i dopuna Prostornog plana uređenja Općine Lekenik. ili dostaviti osobno ili putem pošte na adresu: Općina Lekenik, Trg kralja Tomislava 3, Lekenik ili na e-mail adresu: opcina-lekenik@sk.t-com.hr

Primjedbe i prijedlozi koji nisu čitko napisani i potpisani imenom i prezimenom uz adresu podnositelja neće se uzeti u obzir u pripremi izvješća o javnoj raspravi.

Krajnji rok do kojeg se mogu dostaviti pisani prijedlozi i primjedbe na Prijedlog III. Izmjena i dopuna Prostornog plana uređenja Općine Lekenik je 22. ožujak 2018. godine.

X.

Za vrijeme trajanja javnog uvida svoje očitovanje mogu dostaviti javnopravna tijela određena posebnim propisima koja su osigurala podatke i dokumente iz svog djelokruga za potrebe izrade III. Izmjena i dopuna Prostornog plana uređenja Općine Lekenik.

XI.

Za provođenje ovog Zaključka te poduzimanje drugih pravnih radnji, sukladno Zakonu o prostornom uređenju ("Narodne novine" broj 153/13 i 65/17), zadužuje se Jedinostveni upravni odjel Općine Lekenik.

XII.

Ovaj Zaključak stupa na snagu dan nakon donošenja, a objavit će se u "Službenom vjesniku" Općine Lekenik.

OPĆINSKI NAČELNIK
Ivica Perović
Ivica Perović



Prvenstvo Europe u te-kvon-dou u olimpijskog 2020. godini održat će se u zagrebačkoj Areni jer su od njega najprije odustali Beograd, a potom i Split koji je "promašio zicer"

ZAGREB JE BIO DOMAĆIN I 1994., I TO USRED RATA

Dražen Brajčić

Nakon što je Beograd odustao, a Split propustio zicer, Zagrebu se to neće dogoditi. Nakon što su šefovi splitskog sporta propustili iskoristiti pravo prvenstva u dodjeli organizacije polufinala Davisova kupa, to im se dogodilo i s Prvenstvom Europe u te-kvon-dou u olimpijskoj 2020. godini. Svojevrsna je to nepravda prema najmnogoljudnijem sportskom kolektivu u pojedinačnim sportovima u Hrvatskoj, Te-kvon-do klubu Marjanu, udruzi s više od 1500 članova. Osim toga, Marjan je i naš daleko najtrofejniji tekvondovski klub koji se na kadetskim, juniorskim i seniorskim uzrastima na velikim natjecanjima (EP, SP, OI) okitio s 55 medalja.

Gosti iz 50 zemalja

No, ono što ne zna iskoristiti Andro Krstulović Opara itekako zna zagrebački gradonačelnik Milan Bandić, osvjeđeni poklonik sporta i sportaša. Evo što će Split propustiti krajem travnja i počet-



SLAVKO MILOŠEVIĆ/PIKSEL

kom svibnja sljedeće godine: – Zahvaljujući novim pravilima, a to je da putem President Cupa reprezentacije mogu kvalificirati i drugog čovjeka u svakoj od kategorija, mi na Prvenstvu očekujemo oko 2000 sportskih gostiju iz 50 zemalja, a svi oni plaćaju svoj smještaj sami, odnosno njihovi nacionalni savezi. Osim toga, ti ljudi će i nešto trošiti u ovom gradu pa će to za Zagreb

biti i snažan turistički tjedan. Zagrebački gradonačelnik koji ima naš počasni crni pojas to je prepoznao, a vjerujem da će i ljudi iz HOO-a i SDUŠ-a, čije suglasnosti još trebamo dobiti – kazao je predsjednik Hrvatskog te-kvon-do saveza Toni Nobilo prisjetivši se prvog Prvenstva Europe koje je Zagreb organizirao:

– Bilo je to ratne 1994. Pravo je čudo da je domaćinstvo dodijelje-

no zemlji koja se nalazila u ratnoj zoni, a mi smo to tada shvatili kao podršku Hrvatskoj.

A domaći teren našu su tekvondadaš tada iskoristili za šest medalja. Prvak Europe postao je Dragan Jurilić, doprvačinja je bila Marijeta Željković, dok su broncu osvojili Željko Jurčić, Iva Gavez i Ana Katalinić. Baš na tom natjecanju svoju prvu kolajnu osvojila je i Nataša Vezmar (srebro), dje-

vojka koja će sveukupno u karijeri osvojiti osam medalja (tri naslova prvakinje Europe).

Prilika za rušenje rekorda

A osam osvojenih medalja imala je Hrvatska na posljednjem Prvenstvu Europe u te-kvon-dou održanom lani u ruskom Kazanju, a s obzirom na domaći teren (Arena Zagreb) bit će to prilika da se i taj rekord sruši. I stoga ne sumnjamo da će Hrvatski te-kvon-do savez dobiti pozitivno mišljenje od Središnjeg državnog ureda (u suprotnom bi to bio veliki kiks) jer riječ je o velikom natjecanju i sveukupnom trošku od oko pet milijuna kuna što je prava "sića" u odnosu na trošak Snježne kraljice (više od 20 milijuna kuna).

Uostalom, to će biti posljednji veliki turnir u Europi u olimpijskoj godini pa se očekuje dolazak svih najboljih Europljana, a samim time i istinski borilački spektakl.

Nakon 2013. i Prvenstva Europe u umjetničkom klizanju, bit će ovo prvo seniorsko europsko prvenstvo u pojedinačnom olimpijskom sportu održano u Zagrebu.

TRENERSKA PROMJENA NA ALDO DROSINI

Cvitanović preuzeo Istru: Neće mi biti problem voditi 14 nacionalnosti

Igor Cvitanović novi je trener Istre 1961, na klupi će danas i službeno naslijediti Krunoslava Rendulića, kojemu je presudilo to što je u 11 utakmica na klupi ostvario samo dvije pobjede, uz dva remija i sedam poraza. Odnosno, osvojio je svega 24 posto mogućih bodova.

Klub s Aldo Drosine trenutačno je predznajni na ljestvici, s četiri boda manje od mjesta koje osigurava ostanak u ligi. Novom treneru Istre, kojeg smo jučer ulovili dok je putovao za Pulu, neće biti lako:

– Neće biti lako, ali vjerujem da mogu s Istrom početi pobjeđivati i osigurati barem to 8. mjesto.

Zanimljivo, Cvitanović je zbog novog posla jučer prekinuo suradnju s trećeligašem Dubravom, s kojim je ove sezone kročio prema drugoj ligi.

– Rekao sam ljudima iz Dubrave da ću raditi u njihovom klubu sve dok mi ne dode neka ozbiljna, prvoligaška ponuda. Oni su to znali, tako da nema problema s tim raskidom – kaže Cvita.

Igor Cvitanović legenda je Dinama u omladinskoj školi mak-



IGOR CVITANOVIĆ Legenda Dinama napustio je Dubravu, koju je uspješno vodio prema 2. ligi te preuzima pulskog prvligaša

sirniskog kluba je i započeo svoj trenerski put, a zatim je radio i kao pomoćnik u prvoj momčadi. U seniorskoj konkurenciji Cvitanović je samostalno dosad vodio samo Dubravu.

No, uz nogometno iskustvo koje ima, to mu neće biti minus. U Istri 1961 će ga dočekati igra-

či iz čak 14 različitih zemalja, od Hrvatske, preko Španjolske, do Kameruna, Senegala, Ekvadora, Argentine...

– To ne mora nužno biti problem, sve ovisi o karakteru igrača. Pričam super engleski i španjolski, tako da će mi biti lakše sporazumjeti se – kaže Cvita. (K. Ledinski) ●

Na temelju odredbe članka 96. Stavak 3. Zakona o prostornom uređenju ("Narodne novine" broj 153/13 i 65/17) i članka 48. stavak 1. točka 14. Statuta Općine Lekenik („Službeni vjesnik“ Općine Lekenik broj 6/18) i Zaključka KLASA: 351-03/19-01/04, URBROJ: 2176/12-02-19-01 od 04. ožujka 2019. godine objavljuje se

JAVNA RASPRAVA

o Prijedlogu III. Izmjena i dopuna Prostornog plana uređenja Općine Lekenik

Objavljuje se javna rasprava o Prijedlogu III. Izmjena i dopuna Prostornog plana uređenja Općine Lekenik koji je utvrdio Općinski načelnik Općine Lekenik, a koji se sastoji od tekstualnog i grafičkog dijela.

Javni uvid u Prijedlog III. Izmjena i dopuna Prostornog plana uređenja Općine Lekenik trajat će 10 dana i to od 13. ožujka 2019. do 22. ožujka 2019. godine.

Javni uvid u Prijedlog III. Izmjena i dopuna Prostornog plana uređenja Općine Lekenik može se izvršiti u Općinskoj vijećnici Općine Lekenik, Zagrebačka 44, Lekenik, počevši od 13. ožujka 2019. do 22. ožujka 2019. godine svakog radnog dana od 9.00 do 14.00 sati. Uvid u prijedlog III. Izmjena i dopuna Prostornog plana uređenja Općine Lekenik moguć je i na mrežnim stranicama Općine Lekenik.

Javno izlaganje o Prijedlogu III. Izmjena i dopuna Prostornog plana uređenja Općine Lekenik održat će se 19. ožujka 2019. godine u 11.00 sati u maloj sali Hrvatskog doma Lekenik, Zagrebačka 66, Lekenik. Gradani i udruge mogu na javnom izlaganju postavljati pitanja o pojedinim rješenjima te dati primjedbe i prijedloge u zapisnik o javnom izlaganju.

Za vrijeme trajanja javnog uvida iz točke II. ove objave, svoje očitovanje mogu dostaviti tijela državne uprave, pravne osobe s javnim ovlastima, upravna tijela Sisačko-moslavačke županije, općine, te građani i udruge. Građani i udruge svoje prijedloge i primjedbe na Prijedlog III. Izmjena i dopuna Prostornog plana uređenja Općine Lekenik mogu upisati u knjigu primjedbi koja se nalazi uz Prijedlog III. Izmjena i dopuna Prostornog plana uređenja Općine Lekenik. Pisana očitovanja, mišljenja, prijedlozi i primjedbe na Prijedlog III. Izmjena i dopuna Prostornog plana uređenja Općine Lekenik dostavljaju se na adresu: Općina Lekenik, Jedinštveni upravni odjel, Zagrebačka 44, 44272 Lekenik ili na e-mail adresu: opcina-lekenik@sk.t-com.hr. Primjedbe i prijedlozi koji nisu čitko napisani i potpisani imenom i prezimenom uz adresu podnositelja neće se uzeti u obzir u pripremi izvješća o javnoj raspravi.

Krajnji rok do kojeg se mogu dostaviti pisana očitovanja, mišljenja, prijedlozi i primjedbe na Prijedlog III. Izmjena i dopuna Prostornog plana uređenja Općine Lekenik je 22. ožujak 2019. g.

OPĆINSKI NAČELNIK
Mica Perović



REPUBLIKA HRVATSKA
SISAČKO – MOSLAVAČKA ŽUPANIJA
OPĆINA LEKENIK
JEDINSTVENI UPRAVNI ODJEL
ODSJEK ZA UPRAVLJANJE PROJEKTIMA,
PODUZETNIŠTVO, IMOVINSKO PRAVNE POSLOVE
I POSLOVE OPĆINSKOG VIJEĆA
LEKENIK, Zagrebačka 44, Tel. 044/527-811
Fax:044/527-818, e-mail: opcina-lekenik@sk.t-com.hr
OIB: 00252572114

KLASA: 350-02/17-01/10
URBROJ: 2176/12-03/01-19-21
Lekenik, 08.03.2019.

Predmet: OBAVIJEST O JAVNOJ RASPRAVI O PRIJEDLOGU III. IZMJENA I DOPUNA
PROSTORNOG PLANA UREĐENJA OPĆINE LEKENIK
- dostavlja se,

Poštovani,

Općina Lekenik pristupila je izradi III izmjena i dopuna Prostornog plana uređenja Općine Lekenik, te je u tom smislu Općinsko vijeće Općine Lekenik na svojoj 25. sjednici održanoj 07. ožujka 2017. godine donijelo Odluku o izradi III. izmjena i dopuna Prostornog plana uređenja Općine Lekenik koja je objavljena u službenom glasilu Općine Lekenik „Službeni vjesnik,, broj 7/2017.

U skladu s člankom 11. navedene Odluke, a u svezi članka 90. Zakona o prostornom uređenju (NN 153/13, 65/17), prikupljeni su zahtjevi s podacima, planskim smjernicama i dokumentima za izradu III. izmjena i dopuna PPUO Lekenik.

Na temelju prijedloga III izmjena i dopuna Prostornog plana uređenja Općine Lekenik utvrđen je Prijedlog III izmjena i dopuna Prostornog plana uređenja Općine Lekenik za javnu raspravu, te je sukladno čl. 96 Zakona o prostornom uređenju objavljena Javna rasprava o Prijedlogu III izmjena i dopuna Prostornog plana uređenja Općine Lekenik. Javni uvid trajati će 10 dana, odnosno do 22. ožujka 2019. godine, a Javno izlaganje održati će se 19. ožujka 2019. godine s početkom u 11sati u prostoru male sale Hrvatskog doma u Lekeniku, Zagrebačka 66.

U skladu s člankom 97. Zakona o prostornom uređenju dostavljamo Vam ovu pisanu obavijest o javnoj raspravi zajedno sa objavom Javne rasprave o Prijedlogu III izmjena i dopuna Prostornog plana uređenja Općine Lekenik

S poštovanjem,

Prilog: kao u tekstu

Voditeljica odsjeka:

Viktorija Majcen, struč.spec.oec.



Dostaviti:

1. Ministarstvo kulture, Uprava za zaštitu kulturne baštine, Konzervatorski odjel u Sisku, Nikole Tesle 17, Sisak
2. Ministarstvo zaštite okoliša i prirode, Uprava za zaštitu prirode, Savska cesta 41/20, 10000 Zagreb
3. Hrvatska agencija za okoliš i prirodu, Radnička cesta 80/7, 10000 Zagreb
4. Ministarstvo poljoprivrede, Uprava poljoprivrede i prehrambene industrije, Služba za poljoprivredno zemljište. Služba za stočarstvo. Ulica grada Vukovara 78, 10000 Zagreb – SA PRILOŽENIM POPISOM POLJOPRIVREDNOG ZEMLJIŠTA ZA KOJA SE PLANIRA PROMJENA NAMJENE
5. Ministarstvo poljoprivrede, Uprava šumarstva, lovstva i drvne industrije, Planinska 2a, Zagreb - SA PRILOŽENIM POPISOM POLJOPRIVREDNOG ZEMLJIŠTA ZA KOJA SE PLANIRA PROMJENA NAMJENE
6. Ministarstvo poljoprivrede. Uprava vodnog gospodarstva, Ulica grada Vukovara 78, 10000 Zagreb - SA PRILOŽENIM POPISOM POLJOPRIVREDNOG
7. ZEMLJIŠTA ZA KOJA SE PLANIRA PROMJENA NAMJENE
8. Ministarstvo mora, prometa i infrastrukture, Prisavlje 14, 10 000 Zagreb,
9. MORH – Uprava za materijalne resurse – Sektor za nekretnine, graditeljstvo i zaštitu okoliša, Trg kralja Petra Krešimira IV 1, 10000 Zagreb
10. MUP – Policijska uprava Sisačko-moslavačka, Služba upravnih i inspekcijskih poslova, Trg Ljudevita Posavskog 1, 44000 Sisak
11. Državna služba za zaštitu i spašavanje, Uprava Sisak, I. K. Sakcinskog 26,
12. Državna geodetska uprava, Gruška 20, 10 000 Zagreb,
13. Hrvatska agencija za poštu i elektroničke komunikacije, Roberta Franjgeša Mihanovića 9, 10000 Zagreb
14. HŽ, Služba za studije, razvoj i pripremu, A. Mihanovića 12, 10000 Zagreb
15. Hrvatski operator prijenosnog sustava d.o.o., Kupska 4, 10000 Zagreb
16. HEP ODS d.o.o., Elektra Sisak, Kralja Tomislava 42, 44000 Sisak
17. Hrvatske vode, VGO Sava, Vodnogospodarska ispostava za mali sliv „Banovina“ sa sjedištem u Sisku, Ruđera Boškovića 10, 44000 Siska
18. Hrvatske vode, VGO Sava, Vodnogospodarski odjel za srednju i donju Savu sa sjedištem u Zagrebu, Ulica grada Vukovara 220, 10000 Zagreb
19. Hrvatske šume, Uprava šuma Sisak, Josipa Runjanina 12, 44000 Sisak
20. Hrvatske ceste d.o.o., Vončinina 3, 10000 Zagreb
21. Županijska uprava za ceste Sisačko-moslavačke županije, Antuna Cuvaja 16, 44000 Sisak
22. JU za upravljanje zaštićenim prirodnim vrijednostima SMŽ
23. Sisačko-moslavačka županija, Upravni odjel za prostorno uređenje, graditeljstvo i zaštitu okoliša, Rimska 28, 44000 Sisak
24. Sisačko-moslavačka županija, Upravni odjel za poljoprivredu, šumarstvo i vodno gospodarstvo, S. i A. Radića 36, 44000 Sisak
25. Sisačko-moslavačka županija, Upravni odjel za obrt mali i srednje poduzetništvo i turizam, S. i A. Radića 36, 44000 Sisak
26. Lučka uprava Sisak, Rimska 28
27. Plinacro d.o.o. Zagreb, Savska cesta 88. 10000 Zagreb
28. HAKOM- HRVATSKA AGENCIJA ZA POŠTU I ELEKTRONIČKE KOMUNIKACIJE, Jurišićeva 13, 10000 ZAGREB
29. Privreda d.o.o. Petrinja, Gundulićeva
30. Grad Sisak, Rimska 26, 44 000 Sisak
31. Grad Petrinja, Ivana Gundulića 2, Petrinja

32. Grad Glina, Trg bana Josipa Jelačića 2, Glina
33. Grad Velika Gorica, Trg Kralja Tomislava 34, Velika Gorica
34. Općina Kravarsko, Trg Stjepana Radića 1, Kravarsko
35. Općina Orle, Orle 5, 10 411 Orle
36. Općina Martinska Ves, Desna Martinska Ves 67, 44 201 Martinska Ves
37. Hrvatske autoceste d.o.o., Širolina 4, 10000 Zagreb,
38. JANAF d.d., Sektor razvoja i investicija, Miramarska 24, 10000 Zagreb
39. TZO LEKENIK,
40. TZ VELIKA GORICA,
41. TZ SMŽ,
42. LAG ZRINSKA GORA - TUROPOLJE, Trg dr. Franje Tuđmana 10/2, 44250 Petrinja,
43. Mjesni odbori naselja Općine Lekenik
44. Pismohrana

Valentina Šerbec

From: Viktorija Majcen <viktorija.majcen@lekenik.hr>
Sent: 6. ožujka 2019. 12:44
To: 'Valentina Šerbec'; alen.zguric@lekenik.hr; 'Ivan Mužek'
Subject: FW: objava javne rasprave III izmj.i dop. PPUO Lekenik

From: Web [<mailto:Web@mgipu.hr>]
Sent: Tuesday, March 5, 2019 10:31 AM
To: Viktorija Majcen <viktorija.majcen@lekenik.hr>
Subject: RE: objava javne rasprave III izmj.i dop. PPUO Lekenik

Poštovana,

Informacija o javnoj raspravi o prijedlogu III. Izmjena i dopuna Prostornog plana uređenja Općine Lekenik objavljena je na internetskoj stranici MGIPU <https://mgipu.gov.hr/default.aspx?id=3865>.

Ovim putem ujedno skrećemo pozornost na zaštitu osobnih podataka kod javne objave izvješća o javnoj raspravi. Uputom Agencije za zaštitu osobnih podataka, koja je i objavljena na web stranici Ministarstva graditeljstva i prostornoga uređenja <https://mgipu.gov.hr/UserDocImages/dokumenti/Prostorno/Planovi/AZOP.uputa.GDPR.pdf>, kod javne objave, osobne je podatke potrebno zaštititi te je dovoljno objaviti samo ime i prezime sudionika u javnoj raspravi a ostale podatke odnosno osobne podatke (telefon, fizička adresa, OIB i dr.) je potrebno zaštititi na način da se oni zacrne u samom dokumentu koji se objavljuje.

Srdačan pozdrav,

Igor Rastovac

Ministarstvo graditeljstva i prostornoga uređenja

Samostalna služba za odnose s javnošću i informiranje

Ulica Republike Austrije 20, 10 000 Zagreb

Igor Rastovac, viši stručni savjetnik

Tel: 01 3782 481 Lok: 8481

Mob: 099 268 50 06 VPN:211

E-mail: web@mgipu.hr

Web: <https://mgipu.gov.hr>





Informacije o javnim raspravama

- Ispiši
- Podije
- Podije
- Podije

05.03.2019. - Informacija o javnoj raspravi o prijedlogu III. Izmjena i dopuna
Prostornog plana uređenja Općine Lekenik

05.03.2019. pdf (83kb)

05.03.2019. - Informacija o javnoj raspravi o prijedlogu Izmjena i dopuna
Urbanističkog plana uređenja središta Virovitice

05.03.2019. pdf (113kb)

05.03.2019. - Informacija o javnoj raspravi o prijedlogu Odluke o pokretanju
postupka stavljanja izvan snage prostornih planova na području Općine Preko

05.03.2019. pdf (1209kb)

04.03.2019. - Informacija o javnoj raspravi o prijedlogu 2. Izmjena i dopuna
Prostornog plana uređenja Općine Podcrkavlje

04.03.2019. pdf (513kb)

04.03.2019. - Informacija o javnoj raspravi o prijedlogu Urbanističkog plana
uređenja građevinskog područja izvan naselja, ugostiteljsko-turističke namjene,
(turističko naselje T2) - Vinogradine na području Općine Sućuraj

04.03.2019. pdf (954kb)

04.03.2019. - Informacija o javnoj raspravi o prijedlogu Urbanističkog plana
uređenja građevinskog područja izvan naselja, ugostiteljsko-turističke namjene,
(turističko naselje T2) - Perna, UPU 23 na području Općine Sućuraj

04.03.2019. pdf (552kb)

04.03.2019. - Informacija o javnoj raspravi o prijedlogu Urbanističkog plana
uređenja Prapratna, građevinskog područja izvan naselja, športsko-rekreacijska
zona, UPU 22 na području Općine Sućuraj

04.03.2019. pdf (551kb)

04.03.2019. - Informacija o ponovnoj javnoj raspravi o prijedlogu Izmjena i dopuna
Urbanističkog plana uređenja stambene zone "Podvornice", Grad Nin

04.03.2019. pdf (145kb)

From: Viktorija Majcen <viktorija.majcen@lekenik.hr>
Sent: Tuesday, March 5, 2019 10:04 AM
To: Web <Web@mgipu.hr>
Subject: objava javne rasprave III izmj.i dop. PPUO Lekenik

Poštovani,

Temeljem Zakona o prostornom uređenju u svrhu objave informacije o javnoj raspravi o Prijedlogu III Izmjena i dopuna Prostornog plana uređenja Općine Lekenik u privitku Vam dostavljamo tekst objave javne rasprave koji je dostupan na web stranici Općine Lekenik, link: <http://lekenik.hr/ea/wp-content/uploads/2019/03/poziv-autorecovered.pdf>

Srdačan pozdrav,

Viktorija Majcen, struč.spec.oec.

Voditeljica odsjeka

Tel. 044/527 813, 099 7326813

Razmislite o okolišu prije ispisa ove poruke na papir. / Think before printing this message.

IZJAVA O ODRICANJU OD ODGOVORNOSTI: Ova elektronička poruka može sadržavati osjetljive, povjerljive i/ili povlaštene informacije te je namijenjena isključivo naznačenom primatelju i/ili grupi primatelja. Ako ste je primili pogreškom, molimo Vas da o tome odmah obavijestite pošiljatelja te da izvornu poruku i sve njene priloge odmah, bez čitanja, trajno izbrišete. Neovlaštena uporaba, distribucija, otkrivanje, umnožavanje ili izmjena ove poruke je zabranjena. Sadržaj, stavovi i mišljenja izneseni u poruci su autorovi i ne predstavljaju nužno službeni stav Ministarstva graditeljstva i prostornoga uređenja RH. Budući da komunikacija putem interneta spada u otvoreni način razmjene informacija, Ministarstvo graditeljstva i prostornoga uređenja RH ne prihvaća nikakvu odgovornost za eventualnu štetu nastalu primitkom ove poruke i svih njezinih priloga.

DISCLAIMER: This email may contain sensitive, confidential and/or privileged information and is intended only for the recipient and/or group of recipients to which it is addressed. If you received this in error, please immediately notify the sender and permanently delete the original email and any attachments, without reading them. Any unauthorized use, dissemination, disclosure, copying of or change to this email is prohibited. The content, views and opinions expressed in this email are those of the sender only and do not necessarily represent the official views of the Ministry of Construction and Physical Planning of the Republic of Croatia. As internet communication is an open form of information exchange, the Ministry of Construction and Physical Planning of the Republic of Croatia excludes all liability for any loss or damage arising from the receipt of this message and any of its attachments.

ZAPISNIK

Sa javne rasprave o III. Izmjenama i dopunama Prostornog plana uređenja Općine Lekenik održane 19. ožujka 2019. godine s početkom u 10,00 sati u prostoriji male sale Hrvatskog doma u Lekeniku, Zagrebačka 66.

Valentina Sučić, mag.ing.traff., pozdravlja nazočne u ime Zavoda za prostorno uređenje Sisačko-moslavačke županije.

Javnu raspravu je otvorio Općinski načelnik Ivica Perović, ing. prom. pozdravivši nazočne u ime Općine Lekenik, nakon čega je prepustio vođenje rasprave Valentini Šebrec dipl. ing. arh., ovlaštenoj arhitektici, odgovornoj voditeljici izrade plana.

Voditeljica izrade plana, Valentina Šebrec, ističe kako je u tijeku izrada i dopuna prostornog plana Općine Lekenik. Napominje da je u roku za pristizanje primjedbi pristiglo 19 primjedbi o čemu je izrađeno izvješće.

U naselju Peščenica prihvaćen je zahtjev građana i Općine Lekenik za proširenjem građevinskog područja radi izgradnje turističkog objekta.

U naselju Brežane Lekeničke brisana je zona vojnog područja i mijenja se u poslovnu zonu.

U naselju Lekenik, zona za sport i rekreaciju uz potok se mijenja u građevinsku zonu.

U naselju Poljana Lekenička građevinska zona se proširuje radi proširenja groblja i zahtjeva građana za zgradom.

U naseljima Lekenik i Poljana Lekenička mijenja se izlaz s autoceste.

U naselju Žažina briše se koridor ceste i dodaje novi, područje za sport i rekreaciju se briše na zahtjev Hrvatskih voda, mijenja se namjena eksploatacijskog polja gline za potrebe reciklažnog dvorišta za građevinski otpad, zona vojnog područja se mijenja u zonu opće namjene, na području ribnjaka je planirana zona za sport i rekreaciju.

U naselju Letovanić se na zahtjev Općine Lekenik radi izgradnje pročištača i na zahtjev građana proširuje građevinsko područje.

U naselju Petrovec, područje nogometnog igrališta se mijenja u zonu za sport i rekreaciju.

Valentina Šebrec ističe da su u Točci 75. III. Izmjenama i dopunama Prostornog plana uređenja Općine Lekenik detaljno razrađena pravila o pristupnim putevima.

Voditeljica izrade plana, Valentina Šebrec, zaključila je raspravu i pozvala je zainteresirane da postave pitanja.

Pitanje 1. Tajana Dovranić Kardaš, Hrvatske vode VGI Sisak, voditeljica ispostave

Da li je došlo do proširenja građevinskog područja uz rijeku Kupu?

Odgovor: U naselju Letovanić građevinsko područje je prošireno za 2,7 Ha, u naselju Stari Brod za 0,2 Ha i u naselju Farkašić za 1,5 Ha.

Pitanje 2. Tajana Dovranić Kardaš, Hrvatske vode VGI Sisak, voditeljica ispostave

Da li su nasipi usklađeni sa Županijskim prostornim planom?

Odgovor: Nisu, očitovanje je stiglo prekasno, moraju se uskladiti.

Pitanje 3. Tajana Dovranić Kardaš, Hrvatske vode VGI Sisak, voditeljica ispostave

Da li retencijsko polje Burdelj ostaje označeno?

Odgovor: Da.

Pitanje 4. Tajana Dovranić Kardaš, Hrvatske vode VGI Sisak, voditeljica ispostave

Kako će biti označeni nasip i obalo-utvrde?

Odgovor: Biti će usklađeni sa županijskim prostornim planom, a u tekstu će biti detaljno objašnjenje.

Pitanje 5. Tajana Dovranić Kardaš, Hrvatske vode VGI Sisak, voditeljica ispostave

Gdje su pristaništa uz rijeku Kupu?

Odgovor: Valentina Šerbec pokazuje lokacije na karti.

Pitanje 6. Blanka Bobetko-Majstorović, Pročelnica UO SMŽ za za prostorno uređenje, graditeljstvo i zaštitu okoliša

Kako je obrazloženo proširenje građevinskih područja?

Odgovor: Individualnim potrebama za gradnjom.


Pitanje 7. Marija Robić

Da li je dozvoljena gradnja u neizgrađenom građevinskom području u Peščenici gdje je brisana brza cesta?

Odgovor: DA

Valentina Šebrec zaključuje glavnu raspravu i pozdravlja nazočne.

Zapisnik sastavio



Alen Zgurić

Javno izlaganje o Prijedlogu III. izmjena i dopuna Prostornog plana uređenja Općine Lekenik
Lekenik, 19.03.2019.

POTPISNA LISTA

Br.	Ime	Prezime	Institucija/ organizacija	Funkcija/zanimanje, zvanje	Telefon	e-mail	Potpis
1.	VIKTORIJA	MAJČEN	OPĆINA LEKENIK				
2.	IVICA	PETROVIĆ	— —				
3.	MARIN	ČAČIĆ	— —				
4.	PETAR	PETROVIĆ	ŠUHARJA LEKENIK				
5.	MARJANA	RUBIĆ	U. PRIV. PARCELE				
6.	BOČO	MARKOVIĆ	MUP - PUČIŠIĆ				
7.	TADANA	DOURANIĆ KALDAJ	Hrvatske vođe UGI SISAK				
8.	DUŠKA	PETROVIĆ ZLAVEC	Hrvatske vođe UGI SISAK				
9.	BOŽIDAR	ANTOLEC	TZO LEKENIK MO LEKENIK				
10.	BRANKA	BOŽETIĆ MAJSTROVIĆ	SMZ				
11.	VALENTINA	SUĐIĆ	ZAV SMZ				
12.	LIJAN	TOLITAN	ZPU SUTŹ				
13.	VALENTINA	ŠKREBE	ZAV SMT				



REPUBLIKA HRVATSKA
SISAČKO-MOSLAVAČKA ŽUPANIJA
OPĆINA LEKENIK
OPĆINSKI NAČELNIK

Na temelju članka 64. stavka 3. Zakona o zaštiti okoliša („Narodne novine“ br. 80/13, 153./13./78/15, 12/18 i 118/18), članka 31. st. 4. Uredbe o strateškoj procjeni utjecaja plana i programa na okoliš („Narodne novine“ br. 3/17) i članka 48. stavka 1. točka 15. Statuta Općine Lekenik (“Službeni vjesnik” br. 6/18), Općinski načelnik Općine Lekenik donosi slijedeću

O D L U K U

**kojom se potvrđuje da nije potrebno provesti
stratešku procjenu utjecaja na okoliš za III. Izmjene i dopune
Prostornog plana uređenja Općine Lekenik**

I.

Općinski načelnik Općine Lekenik donio je Odluku o početku postupka ocjene o potrebi strateške procjene utjecaja na okoliš za III. Izmjene i dopune Prostornog plana uređenja Općine Lekenik (KLASA: 351-03/19-01/01, URBROJ: 2176/12-02-19-1 od 07.01.2019.), prema kojoj je proveden postupak Ocjene o potrebi strateške procjene utjecaja na okoliš.

U postupku Ocjene o potrebi strateške procjene utvrđeno je da predmetne III. Izmjene i dopune PPU Lekenik neće imati vjerojatno značajan utjecaj na okoliš, na osnovu čega se utvrđuje da nije potrebno provesti stratešku procjenu utjecaja na okoliš.

II.

Razlozi za pokretanje izrade III. Izmjena i dopuna PPU Općine Lekenik utvrđeni su u Odluci o izradi Izmjena i dopuna PPUO Lekenik (Službeni vjesnik“ br. 7/17) kako slijedi:

- a) usklađenja odredbi za provođenje sa ZPU i ostalim, u međuvremenu donesenim zakonima i propisima koji imaju utjecaj na prostorno planiranje,
- b) usklađenja PPUO Lekenik sa Prostornim planom Sisačko-moslavačke županije,
- c) usklađenja sa zahtjevima koje nadležna javnopravna tijela dostavljaju na temelju članka 90. Zakona o prostornom uređenju
- d) izmjene i dopune plana u skladu s prihvaćenim zahtjevima pravnih i fizičkih osoba, a koji su dostavljeni na osnovu obavijesti o izradi Plana,
- e) izrade grafičkog dijela Plana u službenom projekcijskom koordinatnom sustavu Republike Hrvatske (HTRS96/TM),

- f) analize građevinskih područja i izdvojenih dijelova građevinskog područja svih naselja te njihova korekcija nakon utvrđivanja neizgrađenih i izgrađenih dijelova građevinskog područja naselja,
- g) analize i korekcija svih izdvojenih građevinskih područja izvan naselja koja su planirana za sve namjene osim za stambenu (gospodarsku, sportsko-rekreacijsku i dr.),
- h) analiza cjelokupne infrastrukture (uključivo i komunalnu infrastrukturu) te korekcija iste u skladu sa zahtjevima tijela određenih posebnim propisima.

III.

U cilju utvrđivanja vjerojatno značajnog utjecaja na okoliš, Općina Lekenik zatražila je mišljenja tijela i/ili osoba određenih posebnim propisom.

Zaprimljena su slijedeća mišljenja:

- Ministarstvo poljoprivrede, KLASA: 351-03/19-01/01, URBROJ:525-07/0375-19-2 od 21.01.2019. (mišljenje-nadležno je za davanje mišljenja na državnoj i regionalnoj razini).
- Ministarstvo zaštite okoliša i energetike, Uprava za zaštitu prirode, KLASA:612-07/19-35/02, URBROJ: 517-05-2-3-19-2, od 20.02.2019. (mišljenje-upućuje na nadležno upravno tijelo SMŽ).
- Javna ustanova za upravljanje zaštićenim dijelovima Sisačko-moslavačke županije, KLASA:351-01/19-01/01, URBROJ: 2176-134-19-07, od 29.01.2019. (mišljenje-nije potrebno provoditi stratešku procjenu utjecaja na okoliš).
- Državna geodetska uprava, Sektor za infrastrukturu prostornih podataka, KLASA: 351-01/19-01/01, URBROJ: 541-05-02/1-19-2, od 23.01.2019. (mišljenje-nema posebnih uvjeta)
- Ministarstvo mora, prometa i infrastrukture, Uprava za cestovnu i željezničku infrastrukturu, KLASA: 350-02/19-01/3, URBROJ: 530-06-2-1-19-2, od 30.10.2019. (mišljenje-nije potrebno provoditi stratešku procjenu utjecaja na okoliš).
- Hrvatske vode, Vodnogospodarski odjel za srednju i donju Savu, KLASA: 350-02/09-01/0000480, URBROJ: 374-21-1-19-32 od 29.01.2019. (mišljenje-nije potrebno provoditi stratešku procjenu utjecaja na okoliš).
- Hrvatske šume, Odjel za uređivanje šuma, KLASA: SI-17-835, URBROJ: 08-00-05/05-19-04, od 21.01.2019. (mišljenje-nije potrebno provoditi stratešku procjenu utjecaja na okoliš).
- Grad Sisak, Upravni odjel za prostorno uređenje i zaštitu okoliša, KLASA: 351-03/19-01/1, URBROJ: 2176/05-07-01/5-19-2, od 21.01.2019. (mišljenje-nije potrebno provoditi stratešku procjenu utjecaja na okoliš).
- HŽ Infrastruktura, Sektor za razvoj, pripremu i provedbu investicija i EU fondova, KLASA: 351-03/19-01/01, URBROJ: 2176/12-02-19-2, od 21.01.2019. (mišljenje-nije potrebno provoditi stratešku procjenu utjecaja na okoliš).
- Ministarstvo unutarnjih poslova, Policijska uprava Sisačko-moslavačka, Služba upravnih i inspeksijskih poslova, Broj: 511-10-06-03-218/1-19 3/8, od 18.01.2019. (mišljenje-ne

sudjeluje u postupcima provedbe procjene)

- Hrvatske ceste, Sektor za razvoj i strateško planiranje, KLASA: 350-02/17-01/130, URBROJ: 345-200-210/160-19-04, od 17.01.2019. (mišljenje-nije potrebno provoditi stratešku procjenu utjecaja na okoliš).
- Upravni odjel za prostorno uređenje, graditeljstvo i zaštitu okoliša Sisačko-moslavačke županije, KLASA: 351-03/19-05/02, URBROJ: 2176/01-08/13-19-7, od 18.03.2019. (nije potrebno provoditi stratešku procjenu utjecaja na okoliš).

IV.

Slijedom zaprimljenih mišljenja javnopravnih tijela vidljivo je da III. Izmjene i dopune PPU Općine Lekenik vjerojatno neće imati nepovoljan utjecaj na okoliš, te sukladno tome nije potrebno provesti stratešku procjenu utjecaja na okoliš.

V.

Sukladno Uredbi o proglašenju ekološke mreže („Narodne novine“ br. 124/13 i 105/15) obuhvat III. Izmjena i dopuna PPU Općine Lekenik dijelom se nalazi unutar područja ekološke mreže pa je sukladno Zakonu o zaštiti prirode („Narodne novine“, broj 80/13, 15/18 i 14/19) članku 46. stavku 2. zatražena Prethodna ocjena nadležnog Upravnog odjela Sisačko-moslavačke županije.

VI.

Općina Lekenik informirati će javnost sukladno odredbama Zakona o zaštiti okoliša („Narodne novine“ br. 80/13, 153/13, 78/15, 12/18 i 118/18) i odredbama Uredbe o informiranju i sudjelovanju javnosti i zainteresirane javnosti u pitanjima zaštite okoliša („Narodne novine“ 64/08) kojima se uređuje informiranje javnosti u pitanjima zaštite okoliša.

VII.

Ova Odluka stupa na snagu danom donošenja i objaviti će se u Službenom vjesniku Općine Lekenik i na web stranici Općine Lekenik.

KLASA: 351-03/19-01/01
URBROJ: 2176/12-02-19-19
Lekenik, 19.03.2019.



OPĆINSKI NAČELNIK:

IVICA PEROVIĆ, ing.prom



REPUBLIKA HRVATSKA
MINISTARSTVO ZAŠTITE OKOLIŠA
I ENERGETIKE

10000 Zagreb, Radnička cesta 80
Tel: 01/ 3717 111 fax: 01/ 3717 149

Uprava za zaštitu prirode

KLASA: 612-07/17-57/221

URBROJ: 517-05-2-3-19-4

Zagreb, 26. ožujka 2019.

SISAČKO-MOSLAVAČKA ŽUPANIJA
OPĆINA LEKENIK

PRIMLJENO:	01. 04. 2019		
KLASIFIKACIJSKA OZNAKA	ORG. JED.		
	350-02/17-01/10		
URUĐBENI BROJ	PRIL.	VRIJ.	
		517-06-2-19-26	

SISAČKO-MOSLAVAČKA ŽUPANIJA
OPĆINA LEKENIK
Jedinstveni upravni odjel

Zagrebačka 44
44 272 Lekenik

PREDMET: III. Izmjene i dopune Prostornog plana uređenja Općine Lekenik
prijedlog plana za javnu raspravu
- prethodno mišljenje, daje se

Nastavno na vaš poziv na javnu raspravu o prijedlogu III. Izmjena i dopuna Prostornog plana uređenja Općine Lekenik u Sisačko-moslavačkoj županiji, sukladno članku 97., a u vezi sa člankom 101. Zakona o prostornom uređenju (Narodne novine, br. 153/2013, 65/2017 i 114/2018), Ministarstvo zaštite okoliša i energetike, Uprava za zaštitu prirode temeljem članka 22. stavak 2. Zakona o zaštiti prirode (Narodne novine, broj 80/2013) vezano s člankom 109. Zakona o izmjenama i dopunama Zakona o zaštiti prirode (Narodne novine, broj 15/2018.) daje nositelju izrade plana

prethodno mišljenje

da je prijedlog predmetnog plana koji je u veljači 2019. godine izradio stručni izrađivač JU Zavod Za prostorno uređenje Sisačko - moslavačke županije izrađen u skladu s uvjetima i propisima iz područja zaštite prirode.



Dostavlja se:

1. Naslovu
2. U spis predmeta - ovdje



REPUBLIKA HRVATSKA
SISAČKO – MOSLAVAČKA ŽUPANIJA
OPĆINA LEKENIK
OPĆINSKI NAČELNIK
LEKENIK, Zagrebačka 44, Tel. 044/527-811
Fax: 044/527-818, e-mail: opcina-lekenik@sk.t-com.hr
OIB: 00252572114

KLASA: 351-03/19-01/04
URBROJ: 2176/12-02-19-02
Lekenik, 08.05.2019.

Na temelju odredbe članka 105. stavka 3. Zakona o prostornom uređenju ("Narodne novine" broj 153/13, 65/17, 114/18 i 39/19) i članka 48. stavak 1. točke 14. Statuta Općine Lekenik („Službeni vjesnik“ Općine Lekenik broj 6/18) Općinski načelnik Općine Lekenik donosi

ZAKLJUČAK
o utvrđivanju Konačnog prijedloga III. Izmjena i dopuna Prostornog plana uređenja
Općine Lekenik

I.

Na temelju Nacrta konačnog prijedloga III. Izmjena i dopuna Prostornog plana uređenja Općine Lekenik i Izvješća o javnoj raspravi Prijedloga III. Izmjena i dopuna Prostornog plana uređenja Općine Lekenik utvrđuje se Konačni prijedlog III. Izmjena i dopuna Prostornog plana uređenja Općine Lekenik.

II.

Konačni prijedlog III. Izmjena i dopuna Prostornog plana uređenja Općine Lekenik upućuje se predstavničkom tijelu radi donošenja Odluke o donošenju III. Izmjena i dopuna Prostornog plana uređenja Općine Lekenik.

III.

Ovaj Zaključak stupa na snagu dan nakon donošenja, a objavit će se u "Službenom vjesniku" Općine Lekenik.

OPĆINSKI NAČELNIK

Ivica Perović



Maz

III. IZMJENE I DOPUNE PROSTORNOG PLANA
UREĐENJA OPĆINE LEKENIK

SAŽETAK ZA JAVNOST

OBRAZLOŽENJE

Odluka o izradi prostornog plana

Temeljem članka 86. Zakona o prostornom uređenju („Narodne novine“, broj: 153/13.) i članka 34. Statuta Općine Lekenik («Službeni vjesnik» broj 5/13.), Općinsko vijeće Općine Lekenik na sjednici održanoj 7. ožujka 2017. godine donijelo je Odluku o izradi III. Izmjena i dopuna Prostornog plana uređenja Općine Lekenik («Službeni vjesnik» broj 17A/06., 23/11., i 30/15) koja je objavljena 8.3. 2017. u „Službenom vjesniku“ br.7/17.

Razlozi izrade III. Izmjena i dopuna Prostornog plana uređenja Općine Lekenik su:

- a) usklađenja odredbi za provođenje sa ZPU i ostalim u međuvremenu donesenim zakonima i propisima koji imaju utjecaj na prostorno planiranje,
- b) usklađenje PPUO Lekenik sa PP SMŽ
- c) izmjene i dopune Plana u skladu s prihvaćenim zahtjevima pravnih i fizičkih osoba koji su dobiveni na osnovu obavijesti o izradi Plana
- b) pretvorbe Plana u HTRS-96 sustav,
- c) analiza građevinskih područja svih naselja te njihova korekcija nakon utvrđivanja neizgrađenih i izgrađenih dijelova građevinskih područja naselja,
- d) analiza i korekcija svih izdvojenih građevinskih područja izvan naselja koja su planirana za sve namjene osim za stambenu (gospodarsku, sportsko-rekreacijsku i dr.),
- e) analiza svih infrastrukturnih koridora (uključivo i komunalnu infrastrukturu) te njihova korekcija u skladu sa zahtjevima tijela određenih posebnim propisima.

Izrada Nacrta prijedloga Plana

Na temelju zaprimljenih zahtjeva na temelju članka 90. Zakona o prostornom uređenju („Narodne novine“ broj 153/13. i 65/17.), zahtjeva poduzeća i ustanova, zahtjeva građana, predstavnika mjesne samouprave te Općine Lekenik, te usklađenja sa PPSMŽ izrađen je Nacrt prijedloga Plana.

Zaključak o utvrđivanju Prijedloga III. Izmjena i dopuna Prostornog plana uređenja Općine Lekenik

Općinski načelnik donio je 4.3.2019. Zaključak o utvrđivanju Prijedloga III. Izmjena i dopuna Prostornog plana uređenja Općine Lekenik za Javnu raspravu.

Odluka kojom se utvrđuje da nije potrebno provesti stratešku procjenu utjecaja na okoliš za III. Izmjene i dopune prostornog plana uređenja općine Lekenik donesena je 19.3.2019.g.

Javna rasprava

Sukladno članku 96. Zakona o prostornom uređenju („Narodne novine“ broj 153/13. i 65/17.), nositelj izrade Općina Lekenik objavila je datum, mjesto i vrijeme održavanja Javne rasprave o Prijedlogu III. Izmjena i dopuna Prostornog plana uređenja Općine Lekenik dana 5.3.2019. godine u "Večernjem listu", službenim Internet stranicama Općine Lekenik te mrežnim stranicama Ministarstva graditeljstva i prostornog uređenja.

Nositelj izrade Plana poslao je posebnu pisanu obavijest o javne rasprave svim tijelima i osobama sukladno članku 97. Zakona o prostornom uređenju („Narodne novine“ broj 153/13. i 65/17.).

Javna rasprava trajala je od 13.03.2019.g. do 22.03.2019.g.

SAŽETAK ZA JAVNOST

Javno izlaganje u sklopu javne rasprave o Prijedlogu III. Izmjena i dopuna Prostornog plana uređenja Općine Lekenik održano je 19.03.2019.g. u 11,00 sati u maloj sali Hrvatskog doma Lekenik, Zagrebačka 66, Lekenik.

Prijedlog Plana za javnu raspravu sastojao se od kartografskog prikaza br.1 Korištenje i namjena prostora, br.2 Infrastrukturni sustavi, br.3 Uvjeti korištenja, uređenja i zaštite prostora i kartografskog prikaza br. 3A. Korištenje i namjena površina-prikaz ekološke mreže u mjerilu 1:25000, kartografskih prikaza svih građevinskih područja naselja u mjerilu 1: 5000 te Odredbi za provođenje i Obrazloženja Plana.

Tijekom trajanja javne rasprave dostavljane su primjedbe, prijedlozi i mišljenja na Prijedlog III. Izmjena i dopuna Prostornog plana uređenja Općine Lekenik.

Do roka za dostavu primjedbi, odnosno do 22.03.2019.g. na adresu Općine Lekenik pristiglo je 2 očitovanja, a u Knjigu primjedbi upisane su 2 primjedbe.

Održan je i 1 radni sastanak 22.3.2019. u okviru javne rasprave u prostorijama izrađivača sa predstavnicima ustanove Hrvatske vode, Vodnogospodarska ispostava za mali sliv „Banovina“, Ruđera Boškovića 11, 44000 Sisak koji su svoje primjedbe iznijeli u Zapisnik za vrijeme javne rasprave, a na radnom sastanku su dostavili grafičke priloge primjedbi te primjedbe na Odredbe koje su obrađene u Izvješću o javnoj raspravi.

Izvješće o javnoj raspravi

Izrađeno je Izvješće o javnoj raspravi te objavljeno 3.4.2019.g. sukladno članku 102. i 103. Zakona o prostornom uređenju („Narodne novine“ broj 153/13. i 65/17.).

Na sve primjedbe koje su pristigle u tijeku javne rasprave je pozitivno odgovoreno.

Mišljenje Ministarstva zaštite okoliša i energetike o pozitivnoj usklađenosti prijedloga 3.ID PPUO Lekenik sa propisima iz područja zaštite prirode obrađeno je u Izvješću s javne rasprave.

Izrada Nacrta konačnog prijedloga plana

Na osnovu Izvješća sa javne rasprave i prihvaćenih primjedbi, te na osnovu zahtjeva Općine Lekenik na radnom sastanku održanom 17.4.2019. g. da se u odredbama za provođenje dodatno pojašne uvjeti gradnje za predškolske objekte unutar granice izgrađenog područja naselja Lekenik zbog veće urbaniziranosti tog naselja u odnosu na ostala naselja općine korigirane su odredbe za provođenje plana i kartografski prikazi.

Na kartografskom prikazu br. 3. Uvjeti korištenja, uređenja i zaštite prostora uvrštene su korekcije trasa nasipa na lijevoj obali Kupe.

U odredbe za provođenje dodane su nadopune i promjene u točki 3., točki 71., točki 84.a., točki 85. i točki 100. sukladno usvojenim zahtjevima.

Zaključak o utvrđivanju Konačnog prijedloga III. Izmjena i dopuna Prostornog plana uređenja Općine Lekenik

Općinski načelnik donio je 8.5.2019. Zaključak o utvrđivanju Konačnog prijedloga III. Izmjena i dopuna Prostornog plana uređenja Općine Lekenik.

Donošenje III. ID PPUO Lekenik

Općinsko vijeće Općine Lekenik donijelo je Odluku o donošenju III. Izmjena i dopuna Odluke o donošenju Prostornog plana uređenja Općine Lekenik na svojoj 15. sjednici održanoj 20.5.2019. godine.

Odluka je objavljena u „Službenom vjesniku“ broj 29/19. od 21.5.2019. godine.

SAŽETAK ZA JAVNOST

Sastavni dio Odluke je elaborat pod nazivom „III. Izmjene i dopune Prostornog plana uređenja Općine Lekenik“ kojeg je izradio JU Zavod za prostorno uređenje Sisačko-moslavačke županije, a koji se sastoji od:

I. TEKSTUALNOG DIJELA PLANA uvezanog u knjizi I pod naslovom „III. Izmjene i dopune Prostornog plana uređenja Općine Lekenik – TEKSTUALNI DIO PLANA – Odredbe za provedbu i Obrazloženje.

II. GRAFIČKOG DIJELA PLANA uvezanog u knjizi II pod naslovom „III. Izmjene i dopune Prostornog plana uređenja Općine Lekenik - Kartografski prikazi u mjerilu 1: 25000 i 1: 5000“ sa sadržajem:

Kartografski prikazi u mjerilu 1:25 000

1. Korištenje i namjena površina
2. Infrastrukturni sustavi
3. Uvjeti korištenja, uređenja i zaštite prostora
- 3A. Uvjeti korištenja, uređenja i zaštite prostora-prikaz ekološke mreže

Kartografski prikazi u mjerilu 1: 5 000

4. Građevinska područja naselja

- | | |
|------------------------------------|----------------------|
| 4.1. Građevinsko područje naselja | Brežane Lekeničke |
| 4.2. Građevinsko područje naselja | Brkiševina i Šišinec |
| 4.3. Građevinsko područje naselja | Cerje Letovaničko |
| 4.4. Građevinsko područje naselja | Donji Vukojevac |
| 4.5. Građevinsko područje naselja | Dužica |
| 4.6. Građevinsko područje naselja | Gornji Vukojevac |
| 4.7. Građevinsko područje naselja | Lekenik |
| 4.8. Građevinsko područje naselja | Letovanić |
| 4.9. Građevinsko područje naselja | Palanjek Pokupski |
| 4.10. Građevinsko područje naselja | Petrovec |
| 4.11. Građevinsko područje naselja | Peščenica |
| 4.12. Građevinsko područje naselja | Pokupsko Vratečko |
| 4.13. Građevinsko područje naselja | Poljana Lekenička |
| 4.14. Građevinsko područje naselja | Stari Brod |
| 4.15. Građevinsko područje naselja | Stari Farkašić |
| 4.16. Građevinsko područje naselja | Vrh Letovanički |
| 4.17. Građevinsko područje naselja | Žažina |