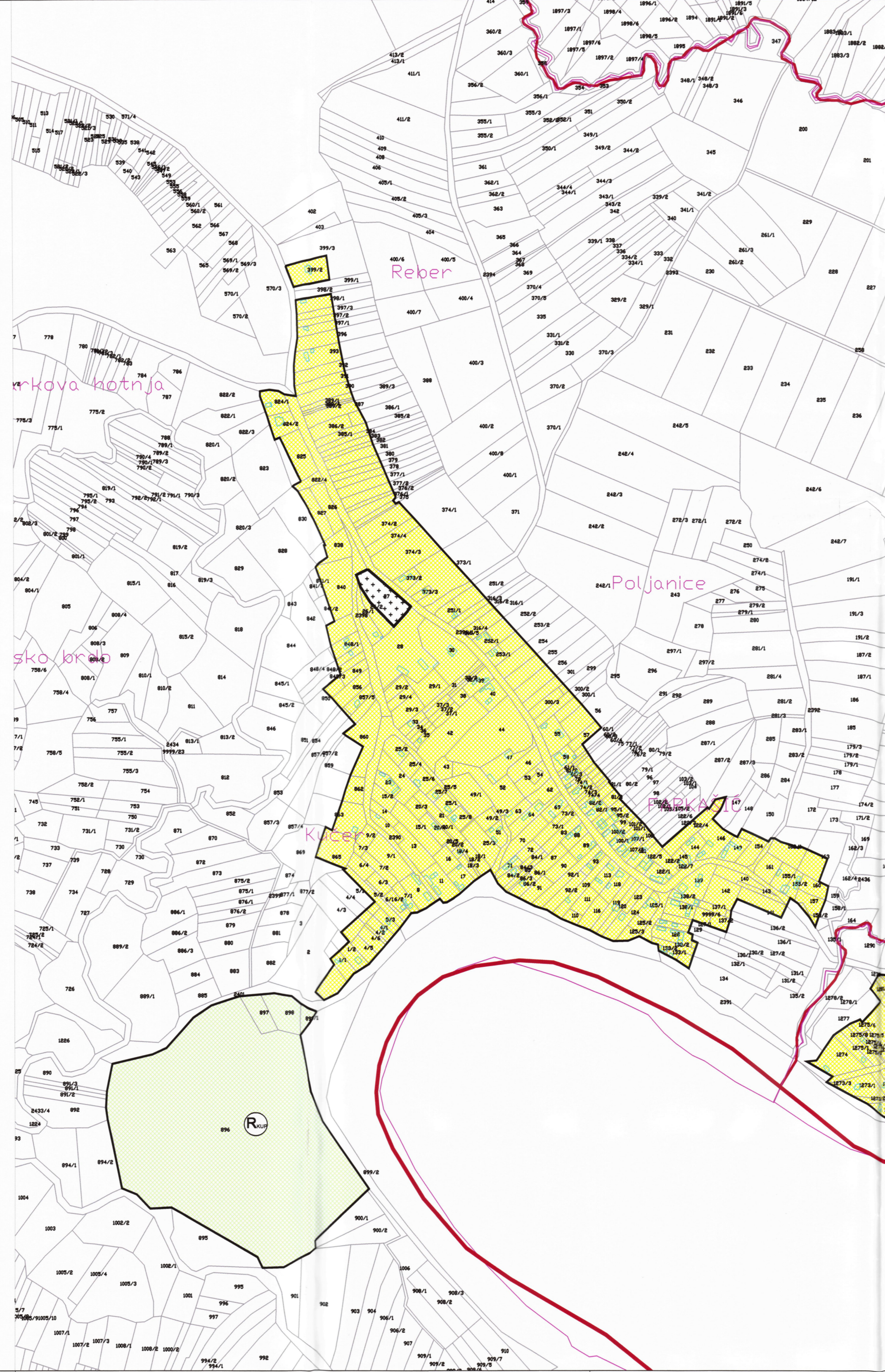
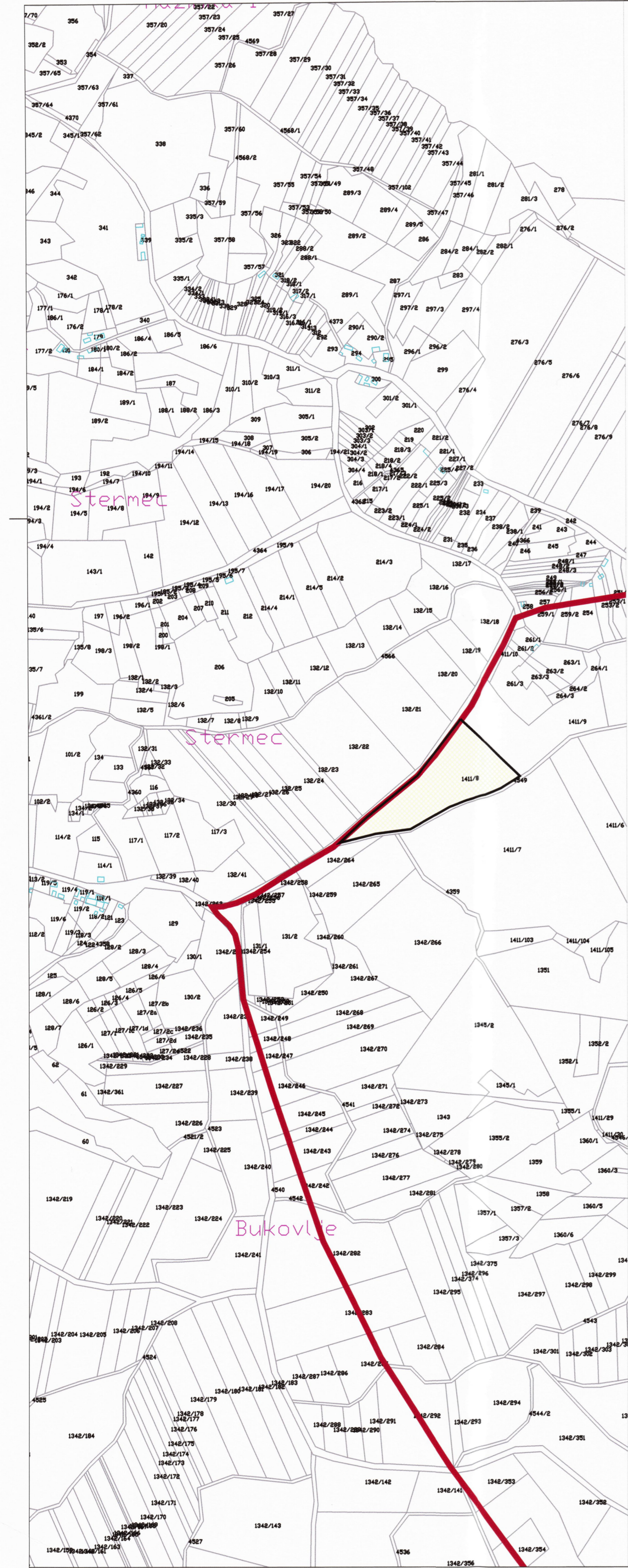
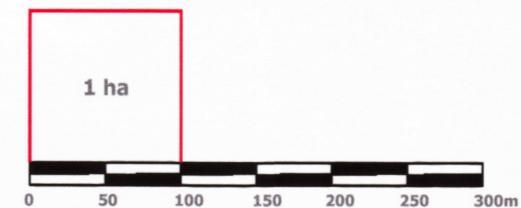


III. IZMJENE I DOPUNE PROSTORNOG PLANA UREĐENJA OPĆINE LEKENIK

GRAĐEVINSKO PODRUČJE NASELJA STARI FARKAŠIĆ 4.15.



GRAĐEVINSKA PODRUČJA NASELJA - LEGENDA



Mjerilo kartografskog prikaza: 1 : 5 000

- GRANICA ŽUPANIJE
- GRANICA OPĆINE
- GRANICA NASELJA
- GRANICA KATASTRA

- IZGRAĐENO GRAĐEVINSKO PODRUČJE
- NEIZGRAĐENO GRAĐEVINSKO PODRUČJE

IZDVOJENO GRAĐEVINSKO PODRUČJE IZVAN NASELJA
BEZ STANOVANJA;

- SPORTSKO REKREACIJSKA NAMJENA: R, Rkup, RR-RIBOLOV

- GROBLJE

SISAČKO - MOSLAVAČKA ŽUPANIJA	
OPĆINA LEKENIK	
III. IZMJENE I DOPUNE PROSTORNOG PLANA UREĐENJA OPĆINE LEKENIK	
Naziv kartografskog prikaza: GRAĐEVINSKO PODRUČJE NASELJA STARI FARKAŠIĆ	
Broj kartografskog prikaza: 4.15.	Mjerilo kartografskog prikaza: 1 : 5000
Osnova za izradu plana: Odluka o izradi III. IZD PPUO Lekenik "Službeni vjesnik" br. 07/17.	Odluka o donošenju plana: Odluka o donošenju III. Izmjena i dopuna Odluke o donošenju PPUO Lekenik "Službeni vjesnik" br. 28/19.
Javna rasprava objava: "Večernji list" od 5.3.2019.g.	Javni uvid održan od 13.3.2019.g. do 22.3.2019.g.
Pečat tijela odgovornog za provođenje javne rasprave: 	Odgovorna osoba za provođenje javne rasprave: Općinski načelnik: Ivica Perović, ing.prom.
Izrađivač Plana: 	Odgovorna osoba: v.d. ravnateljica: Margita Malnar
Odgovorni voditelj plana: Valentina Šerbec, dipl.ing.arh., ovlaštena arhitektica urbanistica	
Stručni tim u izradi Plana: Margita Malnar, dipl.ing.arh. Ivan Talijan, dipl.ing.prom.	Valentina Šerbec, dipl.ing.arh. Goran Šalić, mag.geog. Darko Bohatka, dipl.ing.arh. Valentina Sučić, mag.ing.traff.
Stručna suradnja: Branka Šimanović dipl. iur.	Predsjednik Općinskog vijeća: Stjepan Kušan
Istovjetnost Plana s izvornikom ovjerava:	Pečat nadležnog tijela: