

GRADEVINSKA PODRUČJA NASELJA - LEGENDA

1 ha

Merno kartografski odnos: 1 : 5 000



- GRANICA ŽUPANIJE
- GRANICA OPĆINE
- GRANICA NASELJA
- GRANICA KATASTRA
- IZGRADENO GRADEVINSKO PODRUČJE
- NEIZGRADENO GRADEVINSKO PODRUČJE
- IZDVOJENO GRADEVINSKO PODRUČJE IZVAN NASELJA
BEZ STANOVANJA:
- SPORTSKO REKREACIJSKA NAMJENA: R, Rrup, Rk-ribolov
- GROBLJE

SISAČKO - MOSLAVAČKA ŽUPANIJA



OPĆINA LEKENIK

III. IZMJENE I DOPUNE PROSTORNOG PLANA
UREĐENJA OPĆINE LEKENIK



Naziv kartografskog prikaza: GRADEVINSKO PODRUČJE NASELJA CERJE LETOVANIČKO	
Biljni kartografski prikaz: 4.3.	Merno kartografski odnos: 1 : 5000
Osnovni tekst: Općina o izmjeni i dopunama Prostornog plana uređenja Općine Lekenik	
Odluka o izmjeni i dopunama Prostornog plana uređenja Općine Lekenik, broj: 20/19	
Javna rasprava odluke "Vodeni list" od 5.3.2019.g. do 22.3.2019.g.	

 Pečat i potpis odgovornog nositelja javne rasprave:	Odgovorna osoba za provođenje javne rasprave:  Općinski načelnik: Ivica Perović, ing.prom.
--	---

JU ZAVOD ZA PROSTORNO UREĐENJE SISAČKO - MOSLAVAČKE ŽUPANIJE

Pečat pravne osobe: 	Odgovorna osoba: v.d. ravnatelj: 
Odgovorni voditelj plana: Valentina Štepec, dipl.ing.arh., ovlaštena arhitekta urbanistica	Ovlaštena osoba: Valentina Štepec, dipl.ing.arh.

Stručni tim u izradi Plana: Miroslav Marušić, dipl.ing.arh., Ivan Tajlan, dipl.ing.prom., Goran Šušić, mag.geog.	Datum: 10.12.2019. Ovlaštena osoba: Valentina Štepec, dipl.ing.arh.
Stručna ustanova: Branka Štamenović d.o.o.	Ovlaštena osoba: Valentina Štepec, dipl.ing.arh.

Pečat Općine Lekenik: 	Predsjednik Općinskog vijeća:  Štepan Kulan Pečat nadležnog tijela
---	--