

**GRAĐEVINSKA PODRUČJA NASELJA - LEGENDA**

Mjerna kartografska prikaza: 1 : 5 000

- GRANICA ŽUPANIJE
- GRANICA OPĆINE
- GRANICA NASELJA
- GRANICA KATASTRA
- IZGRAĐENO GRAĐEVINSKO PODRUČJE
- NEIZGRAĐENO GRAĐEVINSKO PODRUČJE
- NEUREĐENO I NEIZGRAĐENO GRAĐEVINSKO PODRUČJE

IZDVOJENO GRAĐEVINSKO PODRUČJE IZVAN NASELJA BEZ STANOVANJA:

- GOSPODARSKA NAMJENA - II - prelište industrijska
- SPORTSKO REKREACIJSKA NAMJENA: R, Reup, Ra-slobolov
- UGOSTITELJSKO TURISTIČKA NAMJENA: TS-ostalo



- RECIKLAŽNO DVORIŠTE
- GROBLJE
- OS INFRASTRUKTURNOG KORIDORA /TRASE
- INFRASTRUKTURNI KORIDOR - PLANIRANI
- OBUHVAȚ UPU-a
- ZONA ZAŠTITNOG ZELENILA-prema posebnim uvjetima Ministarstva kulture

SISAČKO - MOSLAVAČKA ŽUPANIJA



OPĆINA LEKENIK

III. IZMJENE I DOPUNE PROSTORNOG PLANA UREĐENJA OPĆINE LEKENIK


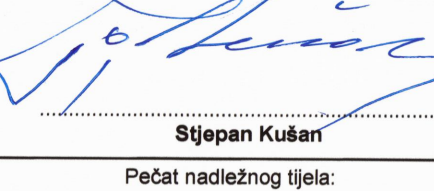
Naziv kartografskog prikaza: <b>GRAĐEVINSKO PODRUČJE NASELJA LEKENIK</b>	
Brij kartografskog prikaza: <b>4.7.</b>	Mjerna kartografska prikaza: <b>1 : 5000</b>
Odluka za izradu plana: Odluka o izradi III. izmjene i dopune Prostornog plana uređenja općine Lezenik, Javni uvid održan od 13.3.2019. g. do 22.3.2019. g.	

Podatci o odgovornosti za provedbu javne rasprave:  Opatički načelnik: Ivica Parović, ing.prom.	Odgovorna osoba za provedbu javne rasprave:  v.d. ravnateljice Marija Marner
--	---

JU ZAVOD ZA PROSTORNO UREĐENJE SISAČKO - MOSLAVAČKE ŽUPANIJE

Podatci o odgovornosti za provedbu javne rasprave:  Opatički načelnik: Ivica Parović, ing.prom.	Odgovorna osoba:  v.d. ravnateljice Marija Marner
--	--

Odgovorni voditelj plana: Valentina Šerbec, dipl.ing.arh., ovlaštena arhitekta urbanistica Ivan Tajan, dipl.ing.prom.	Odgovorni stručnjaci: Danica Banić, dipl.ing.arh. Goran Šalić, mag.geog.
---	--

Podatci o odgovornosti za provedbu javne rasprave:  Opatički načelnik: Ivica Parović, ing.prom.	Predsjednik Općinskog vijeća:  Ilijan Kulić
--	--