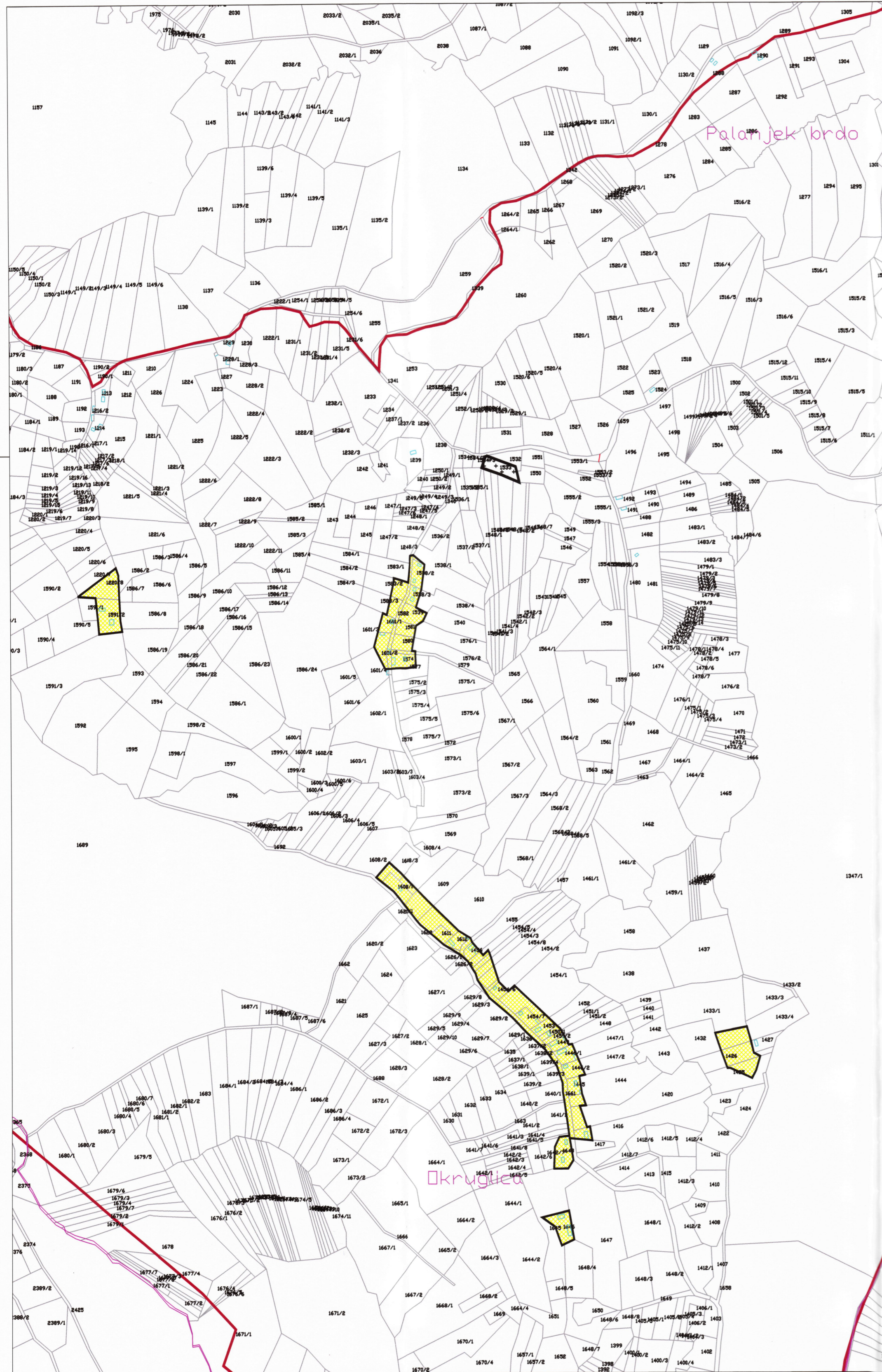
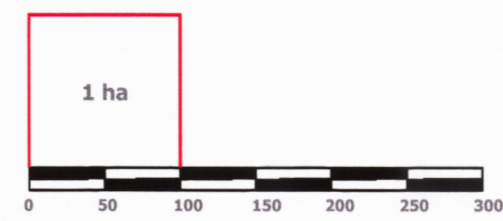


III. IZMJENE I DOPUNE PROSTORNOG PLANA UREĐENJA OPĆINE LEKENIK








GRAĐEVINSKO PODRUČJE NASELJA PALANJEK POKUPSKI 4.9.



GRAĐEVINSKA PODRUČJA NASELJA - LEGENDA



Mjerilo kartografskog prikaza: 1 : 5 000

-  GRANICA ŽUPANIJE
-  GRANICA OPĆINE
-  GRANICA NASELJA
-  GRANICA KATASTRA
-  IZGRAĐENO GRAĐEVINSKO PODRUČJE
-  NEIZGRAĐENO GRAĐEVINSKO PODRUČJE
-  GROBLJE

SISAČKO - MOSLAVAČKA ŽUPANIJA

OPĆINA LEKENIK

III. IZMJENE I DOPUNE PROSTORNOG PLANA UREĐENJA OPĆINE LEKENIK

Naziv kartografskog prikaza:

GRAĐEVINSKO PODRUČJE NASELJA PALANJEK POKUPSKI

Broj kartografskog prikaza:

4.9.

Mjerilo kartografskog prikaza:

1 : 5 000

Osnova za Izradu plana:

Odluka o izradi III.ID PPUJ Općine Lekenik "Službeni vjesnik" br. 07/17.

Odnosna za donošenje plana:

Odluka o donošenju III. Izmjena i dopuna Odluke o donošenju PPUJ Općine Lekenik "Službeni vjesnik" br. 29/19.

Javna rasprava objava: "Večernji list" od 5.3.2019.g.

Javni uvid održan od 13.3.2019.g. do 22.3.2019.g.

Pečat tijela odgovornog za provođenje javne rasprave:



Odgovorna osoba za provođenje javne rasprave:

Ilvica Perović


Općinski načelnik: Ilvica Perović, ing.prom.

Izrađivač Plana:



JU ZAVOD ZA PROSTORNO UREĐENJE SISAČKO - MOSLAVAČKE ŽUPANIJE

Pravne osobe/tijela koje je izradio Plan:



Odgovorna osoba:

Margita Malnar

v.d. ravnateljica: Margita Malnar

Odgovorni voditelj plana:

Valentina Šerbec, dipl.ing.arh., ovlaštena arhitektica urbanistica



Stručni tim u izradi Plana:

Margita Malnar, dipl.ing.arh.

Valentina Šerbec, dipl.ing.arh.

Darbo Bohatka, dipl.ing.arh.

Stručna suradnja: Branka Šimanović dipl.iur.



Predsjednik Općinskog vijeća:

Stjepan Kušan

Stjepan Kušan

Istovjetnost Plana s izvornikom potvrđeno:

Pečat nadležnog tijela: