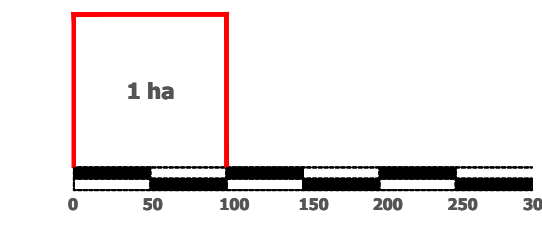


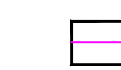









III. IZMJENE I DOPUNE
PROSTORNOG PLANA UREĐENJA
OPĆINE MARTINSKA VES

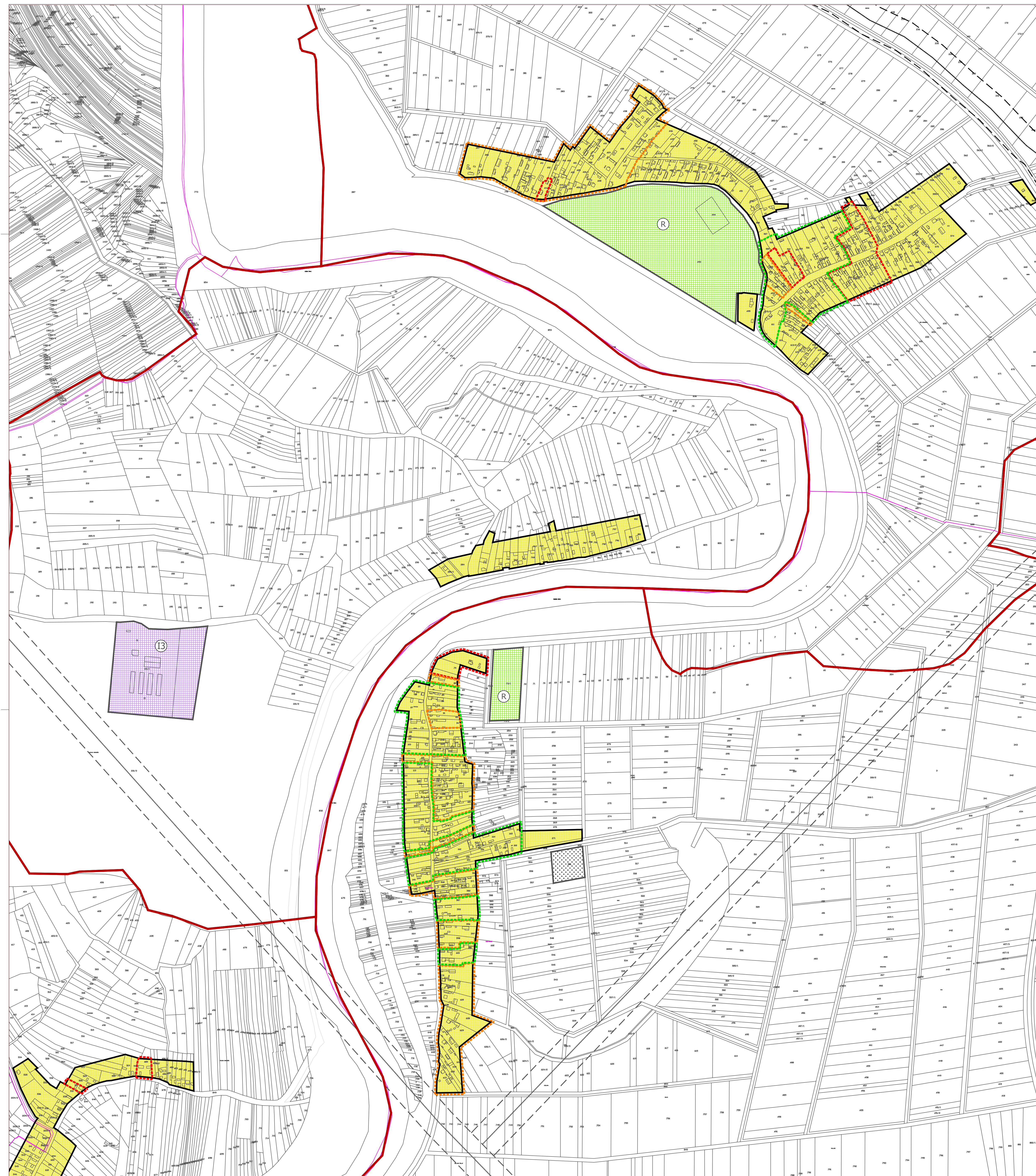
MAHOVO, LJUBLJANICA I SETUŠ
4.3.1.

GRAĐEVINSKA PODRUČJA NASELJA - LEGENDA



Mjerilo kartografskog prikaza: 1 : 5 000


-  GRANICA KATAstarske OPĆINE
-  GRANICA NASELJA
-  IZGRADENO GRAĐEVINSKO PODRUČJE
-  GOSPODARSKA NAMJENA - PROIZVODNA pretežito poljoprivredna-13
-  SPORTSKO REKREACIJSKA NAMJENA
-  GROBLJE
-  INFRASTRUKTURNI KORIDOR (planirano)
-  ZONA A - ZONA 1. STUPNJA ZAŠTITE
-  ZONA B - ZONA 2. STUPNJA ZAŠTITE
-  KONTAKTNA ZONA - ZONA 3. STUPNJA ZAŠTITE



Jednica lokalne samouprave: **SISAČKO - MOSLAVAČKA ŽUPANIJA**
OPĆINA MARTINSKA VES
Naziv prostornog plana: **III. IZMJENE I DOPUNE**
PROSTORNOG PLANA UREĐENJA OPĆINE
MARTINSKA VES
Naziv kartografskog prikaza: **GRAĐEVINSKO PODRUČJE NASELJA**
MAHOVO, LJUBLJANICA I SETUŠ

Broj kartografskog prikaza: 4.3.1
Mjerilo kartografskog prikaza: 1 : 5000
Osnova za izradu plana: Odluka o izradi izmijenjenog plana PPUD Martinska Ves "Sl. Vjesnik" br. 5414 i 5415.
Odluka o donošenju III. ID PPUD Martinska Ves "Sl. Vjesnik" br. 6116.
Javna rasprava (datum objave): od 07. listopada 2016. godine (Večernji list)
Javni uvid održan od: 17. listopada do 26. listopada 2016. godine


Pečat tijela odgovornog za provođenje javne rasprave:


Odgovorna osoba za provođenje javne rasprave:

Nazivnik: Stjepan Ivuš

Suggerenosti na Plan:

Pravna osoba ili tijelo koje je izradilo Plan: **JAVNA USTANOVA**
ZAVOD ZA PROSTORNO UREĐENJE SISAČKO - MOSLAVAČKE ŽUPANIJE

Pečat pravne osobe/tijela koje je izradilo Plan:

Odgovorna osoba:

Vesna Stajčić
Kategorija: **VEŠNA STAJČIĆ**
Ovlaštena arhitektica
SISAČKO - MOSLAVAČKA ŽUPANIJA
A-U 498

Odgovorni voditelj plana:

Margita Malnar, dipl.ing.arh., ovlaštena arhitektica

Margita Malnar

Stručni tim u izradi Plana:

1. Vesna Stajčić, dipl.ing.arh.
 2. Valentina Šerbec, dipl.ing.arh.
 3. Margita Malnar, dipl.ing.arh.
 4. Ivan Talijan, dipl.ing.prom.
 5. Darko Bohatka, dipl.ing.agr.
 6. Goran Šalić, mag.geog.
- Stručna suradnja: Branka Šimanović, dipl.iur.

Pečat Općinskog vijeća:


Predsjednik Općinskog vijeća:

Ivica Šarec, bacc. ing.techn.inf.
Pečat nadležnog tijela:

Ispravnost Plana s izvornikom potvrđuje:

Pečat nadležnog tijela: