






# PROSTORNI PLAN UREĐENJA OPĆINE MARTINSKA VES

## GRANICE

TERITORIJALNE I STATISTIČKE GRANICE

-  ŽUPANIJSKA GRANICA
-  OPĆINSKA GRANICA
-  GRANICA NASELJA
-  OBUHVAT PROSTORNOG PLANA
-  OBUHVAT IZRADE URBANISTIČKOG PLANA UREĐENJA

## UVJETI KORIŠTENJA

PODRUČJA POSEBNIH UVJETA KORIŠTENJA

-  ZNAČAJNI KRAJOBRAZ  
ODRANSKO POLJE

## PODRUČJA POSEBNIH OGRAĐENJA U KORIŠTENJU TLO

ISTRAŽNI PROSTOR MINERALNE SIROVINE  
(EKSPLOATACIJSKO POLJE)  
energetske E1,  
geotermalne vode E2, ostalo E3

VODE

-  VODONOSNO PODRUČJE

POPLAVNO PODRUČJE

-  POPLAVNO PODRUČJE

## PODRUČJE PRIMJENE POSEBNIH MJERA UREĐENJA I ZAŠTITE UREĐENJE ZEMLJIŠTA

-  PODRUČJE  
HIDROMELIORACIJE

ZONA OGRANIČENE GRADNJE

-  SIGURNOSNO PODRUČJE

## VODNOSPOLSKOPSKI SUSTAV

UREĐENJE VODOTOKA I VODA

-  POVRŠINE INFRASTRUKTURNIH  
SUSTAVA

Županija: <b>SISAČKO - MOSLAVAČKA ŽUPANIJA</b>	
Jedinična lokalna samouprava: <b>OPĆINA MARTINSKA VES</b>	
Naziv prostornog plana: <b>PROSTORNI PLAN UREĐENJA</b>	
Naziv kartografskog prikaza: <b>UVJETI KORIŠTENJA, UREĐENJA I ZAŠTITE PRIRODE</b>	
Broj kartografskog prikaza: <b>3.</b>	Mjerilo kartografskog prikaza: <b>1 : 25 000</b>
Program mjera za unaprijeđenje stanja u prostoru Općine Martinska Ves: <b>Službeni glasnik Sisačko-moslavačke županije, br. 1503.</b>	
Odbor Općinskog vijeća Općine Martinska Ves o donošenju Prostornog plana uređenja Općine Martinska Ves: <b>Službeni vjesnik Općine Martinska Ves br. 5496 od 21. 12. 2006.</b>	
Javna rasprava (datum objave): <b>"Večernji list" od 08. 11. 2005.</b>	Javni uvid održan: <b>od: 16. 11. 2005. do: 16. 12. 2005.</b>
Pečat tijela odgovornog za provođenje javne rasprave:	Odgovorna osoba za provođenje javne rasprave: <b>računski Stjepan Ivšić</b>
Suglasnost na plan prema članku 24. Zakona o prostornom uređenju (NN br. 30/94, 68/98, 61/00, 32/02 i 100/04).	
Ured državne uprave u Sisačko-moslavačkoj županiji, Služba za prostorno uređenje, zaštitu okoliša, građevinstvo i imovinsko pravne poslove, klasa: 300-01/06-01/22, ur. broj: 2179-01/04-064 od 23. 06. 2006.	
Ministarstvo kulture, Uprava za zaštitu kulturne baštine, Klasifikacijski odjel u Zagrebu, bra termaju Danka 56, Zakona o zaštiti i očuvanju kulturnih dobara NN br. 69/99, 15/03, 30/03, klasa: 612-06/06-1024, ur. broj: 532-04/02-062 od 15. ožujka 2006. god.	
Ministarstvo okoliša, Uprava za zaštitu prirode (za termaju Danka 124, Zakona o zaštiti prirode NN br. 79/05, klasa: 612-07/05-4932/4, ur. broj: 532-06-02-11-06-06 od 06. travnja 2006. god.	
Ministarstvo obrane, Uprava za upravljanje imovinom, Služba za rekreativno, građevinstvo i zaštitu objekata (termajem Danka 18, Zakona o obrani NN br. 175/03) klasa: 300-02/05-01/16, ur. broj: 5104-02/05-06 od 24. ožujka 2006. god.	
Ministarstvo voda, Vodnogospodarski odjel za vodna područja rijeke Sive (termajem Danka 13, Uprava i dopuna Zakona o vodama NN br. 155/03) klasa: 300-02/04-01/0023, ur. broj: 37421-1-06-11-04 1. lipnja 2006. god.	
Pravna osoba / tijelo koje je izradilo plan: <b>SISAČKO - MOSLAVAČKA ŽUPANIJA ŽUPANIJSKI ZAVOD ZA PROSTORNO UREĐENJE I GRAĐEVINSTVO Tig bana J. Jelačića 6, Sisak</b>	
Pečat pravne osobe / tijela koje je izradilo plan:	Odgovorna osoba: <b>Zdenko Sešo, dipl. ing. grad.</b>
Koordinator plana: <b>Novela Rimay Ferencak, dipl. ing. arh.</b>	
Stručni tim u izradi plana: <b>1. Zdenko Sešo, dipl. ing. grad. 4. Valentina Šerbec, dipl. ing. arh. 2. Novela Rimay Ferencak, dipl. ing. arh. 5. Slavica Babović - Majstorović, dipl. ing. bio. 3. Margita Malnar, dipl. ing. arh. 6. Miljenko Ugarković, dipl. ing. bio.</b>	
Pečat Općinskog vijeća: <b>Ivan Kuraber</b>	Pečat nadležnog tijela: