




2. IZMJENE I DOPUNE
PROSTORNOG PLANA UREĐENJA OPĆINE SUNJA

4.26 GRAĐEVINSKO PODRUČJE NASELJA

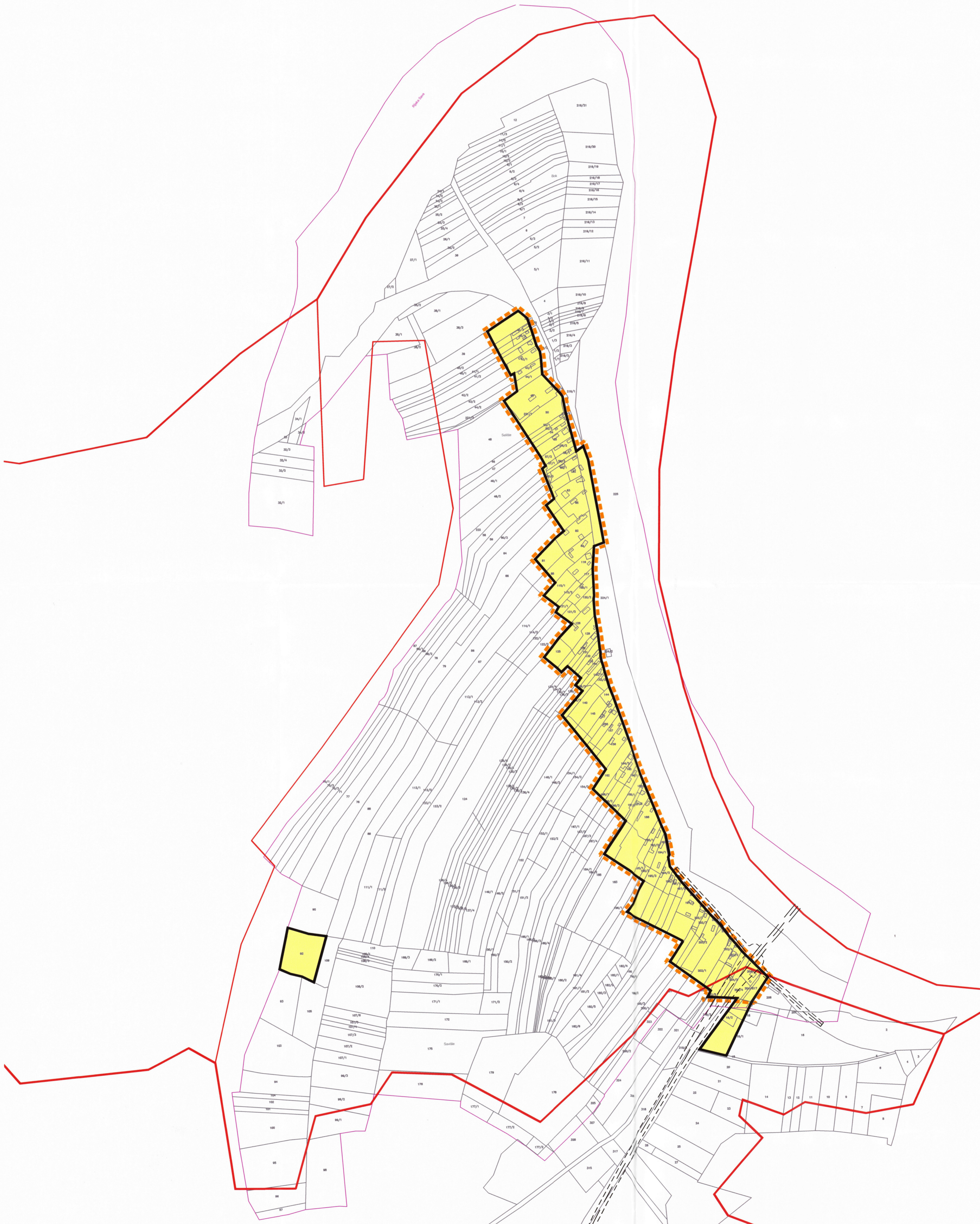
SELIŠĆE SUNJSKO



SELIŠĆE SUNJSKO

LEGENDA

- GRANICA GRAĐEVINSKOG PODRUČJA
- IZGRAĐENO GRAĐEVINSKO PODRUČJE
- GRANICA KATASTRA
- GRANICA NASELJA
- INFRASTRUKTURNI KORIDOR
- GRANICA ZAŠTITE ZONE KULTURNOG DOBRA



SISAČKO - MOSLAVAČKA ŽUPANIJA

OPĆINA SUNJA

II. IZMJENE I DOPUNE PROSTORNOG PLANA
UREĐENJA OPĆINE SUNJA

Naziv kartografskog prikaza: **GRAĐEVINSKO PODRUČJE NASELJA SELIŠĆE SUNJSKO**

Broj kartografskog prikaza: **4.26.** Mjerilo kartografskog prikaza: **1 : 5000**

Osnova za izradu plana: Odluka o donošenju plana: Odluka o donošenju II. ID PPUO Sunja "Službeni vjesnik" br. 46/17.
Odluka o donošenju II. ID PPUO Sunja "Službeni vjesnik" br. 77/18.
Javna rasprava objava: "Većemji list" od 10.9.2018. Javni uvid održan od 19.9.2018.g. do 26.9.2018.g.

Pečat tijela odgovornog za provođenje javne rasprave:

Odgovorna osoba za provođenje javne rasprave:




[Signature]
Općinski načelnik: Grđa Dragičević

Izdavač Plana:

JU ZAVOD ZA PROSTORNO UREĐENJE SISAČKO - MOSLAVAČKE ŽUPANIJE

Pečat pravne osobe/tijela koje je izradio Plan:

Odgovorna osoba:



[Signature]
v.d. ravnatelj: Margita Malnar

Odgovorni voditelj plana:

Valentina Šerbec, dipl.ing.arh., ovlaštena arhitekta urbanistica

Stručni tim u izradi Plana: Margita Malnar, dipl.ing.arh.; Valentina Šerbec, dipl.ing.arh.; Darko Bohatka, dipl.ing.arh.;
Ivan Tajišan, dipl.ing.prom.; Goran Šalić, mag.geog.; Valentina Sučić, mag.ing.traff.
Stručna suradnja: Ivan Mužek dipl.iur.



Predsjednik Općinskog vijeća:

[Signature]
Dalibor Medved

Istovjetnost Plana s izvornikom potvrđeno:

Pečat nadležnog tijela: