




Broj kartografskog prikaza: 4.8.	Mjerilo kartografskog prikaza: 1 : 5 000
	
<b>DONJI HRASTOVAC</b>	
LEGENDA	
	GRANICA GRAĐEVINSKOG PODRUČJA
	IZGRABENO GRAĐEVINSKO PODRUČJE
	GRANICA KATASTRA
	GRANICA NASELJA
	GROBLJE
	OS INFRASTRUKTURNOG KORIDORA /TRASE
	INFRASTRUKTURNI KORIDOR U ISTRAŽIVANJU

<b>SISAČKO - MOSLAVAČKA ŽUPANIJA</b>	
<b>OPĆINA SUNJA</b>	
<b>PROSTORNI PLAN UREĐENJA OPĆINE SUNJA ELABORAT PROČIŠĆENOG TEKSTA ODREDBI ZA PROVEDBU I GRAFIČKOG DIJELA PLANA</b> ("Službeni vjesnik" br. 8/04., 22/15., 77/16. i 54/19. - pročišćeni tekst)	
<b>GRAĐEVINSKO PODRUČJE NASELJA DONJI HRASTOVAC</b>	
Naziv kartografskog prikaza: <b>4.8.</b>	
Mjerilo kartografskog prikaza: <b>1 : 5 000</b>	
Osnov za izradu plana: <b>Djelo i srodni plani</b>	
Javni raspis otkriva: <b>Javni uvid otkriva od</b>	
Podat lista odgovornog za provođenje javne rasprave: <b>Odgovorna osoba za provođenje javne rasprave:</b>	
Izrađivač Elaboraata: 	
<b>ZAVOD ZA PROSTORNO UREĐENJE SISAČKO - MOSLAVAČKE ŽUPANIJE</b>	
Podat pravne osobitosti koje je izradio Elaboraator: <b>Odgovorna osoba:</b>	
v.d. ravnatelj: <b>Mergita Matić</b>	
Odgovornim voditelj izradio Elaboraator: <b>Valentina Šerbec, dipl.ing.arh., ovlaštena arhitekta urbanistica</b>	
Podat Općinskog vijeća:	Podat Općinskog vijeća:
Imenovanje Plana i općinskim odobrenje:	Podat nadležnog vijeća: