

NOSITELJ IZRADE PLANA:

REPUBLIKA HRVATSKA
SISAČKO – MOSLAVAČKA ŽUPANIJA
OPĆINA TOPUSKO

II. IZMJENE I DOPUNE

PROSTORNOG PLANA UREĐENJA

OPĆINE TOPUSKO



STRUČNI IZRAĐIVAČ:

ZAVOD ZA PROSTORNO UREĐENJE
SISAČKO-MOSLAVAČKE ŽUPANIJE
Trg bana J. Jelačića 6, Sisak

Sisak - Topusko, rujan 2018.

NOSITELJ IZRADE PLANA:



REPUBLIKA HRVATSKA
SISAČKO – MOSLAVAČKA ŽUPANIJA
OPĆINA TOPUSKO
Načelnik: Ivica Kuzmić

II. IZMJENE I DOPUNE PROSTORNOG PLANA UREĐENJA OPĆINE TOPUSKO

STRUČNI IZRAĐIVAČ:



ZAVOD ZA PROSTORNO UREĐENJE
SISAČKO-MOSLAVAČKE ŽUPANIJE
Trg bana J. Jelačića 6, SISAK
v.d. ravnatelj: Margita Malnar

Odgovorni voditelj izrade Plana:
Margita Malnar, dipl. ing. arh., ovlaštena arhitektica urbanistica

Stručni tim Zavoda: Margita Malnar, dipl. ing. arh.
Valentina Šerbec, dipl. ing. arh.
Goran Šalić, mag. geog.
Darko Bohatka, dipl. ing. agr.
Ivan Talijan, dipl. ing. prom.
Valentina Sučić, mag.ing. traff.

Vanjski suradnik: Branka Šimanović, dipl. iur.

REPUBLIKA HRVATSKA
SISAČKO - MOSLAVAČKA ŽUPANIJA

Naziv prostornog plana:

**II. IZMJENE I DOPUNE PROSTORNOG PLANA UREĐENJA
OPĆINE TOPUSKO**

Osnova za izradu plana:

Odluka o izradi II. izmjena i dopuna Prostornog plana uređenja Općine Topusko ("Službeni vjesnik " br. 55/17.)

Odluka Općinskog vijeća o donošenju II. izmjena i dopuna Prostornog plana uređenja Općine Topusko: "Službeni vjesnik " br. 48/18.

Javna rasprava (datum objave):

"Večernji list" od 1. lipnja 2018. god.
Ponovna javna rasprava (datum objave):
"Večernji list" od 18. srpnja 2018. god.

Javni uvid je održan:

od 11. lipnja do 19. lipnja 2018. god.
Ponovni javni uvid je održan:
od 14. kolovoza do 21. kolovoza 2018. god.

Pečat tijela odgovornog za provođenje javne rasprave:

Odgovorna osoba za provođenje javne rasprave:

.....
Načelnik: **Ivica Kuzmić**

Pravna osoba / tijelo koje je izradilo Plan:

ZAVOD ZA PROSTORNO UREĐENJE SISAČKO-MOSLAVAČKE ŽUPANIJE
Trg bana J. Jelačića 6 , Sisak

Pečat pravne osobe/tijela koje je izradilo Plan:

Odgovorna osoba:

.....
v.d. ravnateljca: **Margita Malnar**

Odgovorni voditelj izrade Plana:

Margita Malnar, dipl. ing. arh., ovlaštena arhitektica urbanistica

Stručni tim u izradi Plana:

JAVNA USTANOVA ZAVOD ZA PROSTORNO UREĐENJE SISAČKO - MOSLAVAČKE ŽUPANIJE
Margita Malnar, dipl. ing. arh.
Valentina Šerbec, dipl.ing.arh.
Goran Šalić, mag. geog.
Darko Bohatka, dipl. ing. agr.

Ivan Talijan, dipl. ing. prom.
Valentina Sučić, mag. ing. traff.

Vanjski suradnik:
Branka Šimanović, dipl. iur.

Pečat Općinskog vijeća:

Predsjednik Općinskog vijeća:

.....
Zlatko Iskrić

Istovjetnost ovog prostornog plana s izvornikom ovjerava:

Pečat nadležnog tijela:

II. IZMJENE I DOPUNE PROSTORNOG PLANA UREĐENJA OPĆINE TOPUSKO

OPĆI PRILOZI

- Rješenje Ministarstva za obavljanje stručnih poslova izrade nacrtu prijedloga prostornih planova
- Obavijest o razvrstavanju poslovnog subjekta prema NKD-u 2007.
- Odluka o povjeravanju poslova za izradu elaborata Izmjena i dopuna Prostornog plana uređenja Općine Topusko
- Rješenje Zavoda za prostorno uređenje Sisačko-moslavačke županije o imenovanju odgovornog voditelja za izradu II. izmjena i dopuna Prostornog plana uređenja Općine Topusko


REPUBLIKA HRVATSKA

MINISTARSTVO GRADITELJSTVA
I PROSTORNOGA UREĐENJA
10000 Zagreb, Ulica Republike Austrije 20
Tel: 01/3782 444 Fax: 01/3772822

**Uprava za prostorno uređenje,
pravne poslove i
programe Europske unije**

Klasa: UP/I-350-02/17-07/66
Urbroj: 531-05-17-4
Zagreb, 21. prosinca 2017.

JAVNA USTANOVA		
ZAVOD ZA PROSTORNO UREĐENJE		
SISAČKO-MOSLAVAČKE ŽUPANIJE		
DANA: 28.12.2017.		
OPĆ. UČELSK. OŠTAKA:	ORG. JED.	
570-11/17-	01/04	
URUDŽBENI BROJ	PRIL.	VRIJ.
6176-17-03-	17	-3

Ministarstvo graditeljstva i prostornoga uređenja, povodom zahtjeva Zavoda za prostorno uređenje Sisačko-moslavačke županije iz Siska, Trg bana Josipa Jelačića 6, zastupane po v.d. ravnateljici Margiti Malnar, dipl.ing.arh., za izdavanje suglasnosti za obavljanje stručnih poslova prostornog uređenja, na temelju članka 9. Zakona o poslovima i djelatnostima prostornog uređenja i gradnje („Narodne novine“, br. 78/15.), donosi

RJEŠENJE

I. **Zavodu za prostorno uređenje Sisačko-moslavačke županije iz Siska, Trg bana Josipa Jelačića 6, daje se suglasnost za obavljanje stručnih poslova izrade nacrtu prijedloga svih prostornih planova i nacrtu izvješća o stanju u prostoru svih razina te obavljanje poslova u vezi s pripremom i donošenjem svih prostornih planova i izvješća o stanju u prostoru svih razina iz članka 2. stavka 1. točke 1. Pravilnika o izdavanju suglasnosti za obavljanje stručnih poslova prostornog uređenja („Narodne novine“ br. 136/15.).**

II. Pravna osoba iz točke I. izreke ovog rješenja dužna je jednom godišnje u mjesecu u kojem je izdana suglasnost dostaviti Ministarstvu dokumentaciju kojom se dokazuje da nisu prestali postojati uvjeti za obavljanje stručnih poslova prostornog uređenja.

III. Suglasnost iz točke I. izreke ovoga rješenja ukinuti će se rješenjem ako pravna osoba prestane ispunjavati uvjete propisane za izdavanje suglasnosti, uvjete koji moraju biti ispunjeni prilikom izrade prostornih planova ili ako stručne poslove prostornog uređenja obavlja protivno Zakonu o poslovima i djelatnostima prostornog uređenja i gradnje, propisima donesenim na temelju tog Zakona ili protivno propisima kojima se uređuje područje prostornog uređenja.

Obrazloženje

Zavod za prostorno uređenje Sisačko-moslavačke županije iz Siska, Trg bana Josipa Jelačića 6, podnio je ovom Ministarstvu zahtjev za izdavanje suglasnosti za obavljanje svih stručnih poslova prostornog uređenja.

Podnositelj zahtjeva je uz zahtjev i tijekom postupka priložio sve dokaze propisane odredbom članka 4. Pravilnika o izdavanju suglasnosti za obavljanje stručnih poslova prostornog uređenja:

1. fotokopiju rješenja o upisu u sudski registar kao dokaz da je Zavod za prostorno uređenje Sisačko-moslavačke županije iz Siska, registriran za obavljanje stručnih poslova prostornog uređenja te

2. dokaze da ima zaposlene ovlaštene arhitekta urbanista :
- Margita Malnar, dipl.ing.arh., ovlaštena arhitektica urbanistica, br.ovl. A-U 454
- i
Valentina Šerbec, dipl.ing.arh., ovlaštena arhitektica urbanistica, br.ovl. A-U 453
- Za svakog od navedenih ovlaštenih arhitekata urbanista priloženo je :
- a) rješenje o upisu u Imenik ovlaštenih arhitekata urbanista i
- b) izvornik potvrde o podacima evidentiranim u matičnoj evidenciji Hrvatskog zavoda za mirovinsko osiguranje ne starije od 30 dana te
3. dokaze da u izradi nacrtu prostornog plana može osigurati sudjelovanje najmanje 3 stručnjaka različitih struka iz članka 15. stavka 1. Zakona o poslovima i djelatnostima prostornog uređenja i gradnje :
- Ivan Talijan, dipl.ing., ovlaštenu inženjer cestovnog prometa br.ovl. 97,
- Goran Šalić, mag.geog. i
- Darko Bohatka, dipl.ing.polj. (poljoprivredno-ekonomski odsjek)
- i to za svakog stručnjaka :
- a) fotokopiju rješenja o upisu u imenik ovlaštenih inženjera određene struke, odnosno fotokopiju diplome za stručnjaka koji se ne upisuje u imenik ovlaštenih inženjera,
- b) izvornik potvrde o podacima evidentiranim u matičnoj evidenciji Hrvatskog zavoda za mirovinsko osiguranje ne starije od 30 dana i
- c) dokaz o dvije godine radnog iskustva na poslovima prostornog uređenja (fotokopije sastavnica prostornih planova u čijoj je izradi stručnjak sudjelovao).

Uvidom u navedenu dokumentaciju utvrđeno je da podnositelj zahtjeva ispunjava sve uvjete za izdavanje zatražene suglasnosti.

Slijedom izloženog, a sukladno odredbi članka 96. stavak 1. Zakona o općem upravnom postupku („Narodne novine“, br. 47/09.), riješeno je kao u točki I. izreke ovog rješenja.

Sukladno odredbi članka 10. stavak 2. Zakona o poslovima i djelatnostima prostornog uređenja i gradnje, riješeno je kao u točki II. izreke ovoga rješenja.

Sukladno odredbi članka 10. stavak 1. istog Zakona, riješeno je kao u točki III. izreke ovog rješenja.

Upravna pristojba u iznosu od 35,00 kn po Tar.br. 1. i 2. Tarife upravnih pristojbi Uredbe o tarifi upravnih pristojbi („Narodne novine“, broj 8/17) uplaćena je na račun državnog proračuna.

UPUTA O PRAVNOM LIJEKU:

Ovo je rješenje izvršno u upravnom postupku i protiv njega se ne može izjaviti žalba, ali se može pokrenuti upravni spor pred Upravnim sudom u Zagrebu. Upravni spor pokreće se tužbom koja se podnosi u roku od 30 dana od dana dostave ovog rješenja. Tužba se navedenom Upravnom sudu predaje neposredno u pisanom obliku ili usmeno na zapisnik, ili se šalje poštom, odnosno dostavlja elektronički.



Dostaviti:

1. Zavod za prostorno uređenje Sisačko-moslavačke županije, 44 000 Sisak, Trg bana Josipa Jelačića 6 n/p Margita Malnar, v.d. ravnateljica
2. Evidencija suglasnosti, ovdje
3. Spis, ovdje



REPUBLIKA HRVATSKA
DRŽAVNI ZAVOD ZA STATISTIKU
10000 ZAGREB, Ilica 3, p.p. 671, telefon: 01/480 61 11
teleks: 21130 DZSTAT RH, telefaks: 01/481 76 66

KLASA: 951-03/08-01/1
URBROJ: 555-08-03-08-2
ZAGREB, 10. ožujak 2008.

Na temelju članka 5. stavka 1. i 2. i članka 7. stavka 1. Zakona o Nacionalnoj klasifikaciji djelatnosti (Narodne novine, broj 98/94) dostavlja se

O B A V I J E S T
O RAZVRSTAVANJU POSLOVNOG SUBJEKTA PREMA NKD-u 2007.

Naziv / tvrtka

Zavod za prostorno uređenje Sisačko-moslavačke županije

Sjedište i adresa

Trg bana Josipa Jelačića 6
44000 Sisak

Pravno ustrojbeni oblik:

Ustanova

Brojčana oznaka:

30

Djelatnost:

Arhitektonske djelatnosti

Brojčana oznaka razreda:

7111

NKD 2002:

74200

Matični broj poslovnog subjekta:

2349264

Obrazloženje

Na temelju prijave prijedlog je prihvaćen i izvršeno je razvrstavanje u razred djelatnosti kao gore.

Ova se obavijest dostavlja poslovnom subjektu u dva primjerka, jedan primjerak zadržava poslovni subjekt, a drugi prilaže prilikom otvaranja žiroračuna ili promjena vezanih uz žiroračun.

Ukoliko poslovni subjekt smatra da je nepropisno razvrstan, ima pravo u roku 15 dana od dana primitka ove obavijesti podnijeti ovom zavodu zahtjev za ponovno razvrstavanje s potrebnom dokumentacijom.

REPUBLIKA HRVATSKA
12
v. d. R A V N A T E L J A
ZAGREB
DRŽAVNI ZAVOD ZA STATISTIKU

Darko Jukić



REPUBLIKA HRVATSKA
SISAČKO-MOSLAVAČKA ŽUPANIJA
ŽUPAN

KLASA: 023-01/17-08/3
URBROJ: 2176/01-02-17-26
Sisak, 25. kolovoz 2017. godine

Na temelju članka 27. Zakona o prostornom uređenju („Narodne novine“ broj 153/13. i 65/17.) i članka 44. Statuta Sisačko-moslavačke županije („Službeni glasnik Sisačko-moslavačke županije“, broj 11/09., 5/10., 2/11., i 3/13.) Župan Sisačko-moslavačke županije, donio je:

ODLUKU

o povjeravanju poslova za izradu elaborata
II. Izmjene i dopune Prostornog plana uređenja Općine Topusko

I.

Ovom Odlukom izrada II. Izmjena i dopuna Prostornog plana uređenja Općine Topusko povjerava se Javnoj ustanovi Zavod za prostorno uređenje Sisačko-moslavačke županije.

II.

Međusobna prava i obveze između Javne ustanove Zavod za prostorno uređenje Sisačko-moslavačke županije i Općine Topusko u vezi izrade dokumenata prostornog uređenja iz točke I. ove Odluke, utvrdit će se posebnim ugovorom.

Ovlašćuje se ravnateljica Javne ustanove Zavod za prostorno uređenje Sisačko-moslavačke županije za potpisivanje ugovora iz stavka 1. ovog članka.

III.

Ova Odluka stupa na snagu danom donošenja, a objavit će se u „Službenom glasniku Sisačko-moslavačke županije“.

Župan
Ivo Zmić, dipl.ing.arh.



**JAVNA USTANOVA
ZAVOD ZA PROSTORNO UREĐENJE
SISAČKO-MOSLAVAČKE ŽUPANIJE**

Klasa: 350-02/17-01/08
Urbroj: 2176-117-03-17-6
Sisak, 05. 09. 2017.

Na temelju članka 82. Zakona o prostornom uređenju i gradnji („Narodne novine“, broj 153/13. i 65/17.) i članka 10. Pravilnika o plaćama, naknadama plaća i drugim materijalnim pravima zaposlenika od 29.11.2012. godine (Klasa: 023-01/09-01/30, Urbroj: 2176-120-12-6; pročišćeni tekst), Odluke o donošenju izmjena i dopuna Pravilnika o plaćama, naknadama plaća i drugim materijalnim pravima zaposlenika od 30.04.2014. godine (Klasa: 023-01/14-01/40, Urbroj: 2176-117-14-7), Odluke o izmjenama i dopunama Pravilnika o plaćama, naknadama plaća i drugim materijalnim pravima zaposlenika od 01.12.2014. godine (Klasa: 023-01/14-01/42, Urbroj: 2176-117-14-3) i Odluke o izmjenama i dopunama Pravilnika o plaćama, naknadama plaća i drugim materijalnim pravima zaposlenika od 14.07.2015. godine (Klasa: 023-01/15-01/48, Urbroj: 2176-117-15-03), ravnateljica donosi

**RJEŠENJE
O IMENOVANJU ODGOVORNOG VODITELJA**

I.

Margita Malnar, dipl. ing. arh., viši rukovoditelj – voditelj Odsjeka za prostorno uređenje u Zavodu za prostorno uređenje Sisačko-moslavačke županije, imenuje se za odgovornog voditelja izrade Nacrta prijedloga prostornog plana (II. Izmjene i dopune Prostornog plana uređenja Općine Topusko).

II.

Uvidom u službenu evidenciju koju vodi Hrvatska komora arhitekata, razvidno je da je Margita Malnar, dipl.ing.arh., upisana u Imenik ovlaštenih arhitekata urbanista, pod rednim brojem 454, te da ima pravo na uporabu strukovnog naziva «ovlaštena arhitektica urbanistica».

III.

Prava i obveze odgovornog voditelja utvrđena su Zakonom o prostornom uređenju i Pravilnikom o plaćama, naknadama plaća i drugim materijalnim pravima zaposlenika.

IV.

Ovo Rješenje o imenovanju odgovornog voditelja, vrijedi od dana imenovanja do dana donošenja dokumenta prostornog uređenja po predstavničkom tijelu Nositelja izrade Plana.

UPUTA O PRAVNOM LIJEKU:

Na predmetno Rješenje, imenovana Margita Malnar, dipl.ing.arh., ima pravo žalbe. Žalba se podnosi ravnatelju Zavoda, u roku od 8 dana od dana primitka Rješenja.

Dostaviti: - Imenovana-
- Općina Topusko-
- Računovodstvo-
- Arhiva-

RAVNATELJICA

Vesna Stajčić



II. IZMJENE I DOPUNE PROSTORNOG PLANA UREĐENJA OPĆINE TOPUSKO

SADRŽAJ

ODREDBE ZA PROVEDBU PLANA

GRAFIČKI DIO PLANA

Grafički prikazi u mj 1: 25 000

2. INFRASTRUKTURNI SUSTAVI

OBRAZLOŽENJE

1. POLAZIŠTA

2. CILJEVI PROSTORNOG UREĐENJA

3. OBRAZLOŽENJE PLANSKIH RJEŠENJA

**II. IZMJENE I DOPUNE
PROSTORNOG PLANA UREĐENJA
OPĆINE TOPUSKO**

ODREDBE ZA PROVEDBU PLANA

ODREDBE ZA PROVEDBU PLANA

Napomena: Ove Odredbe za provođenje počinju člankom 5. zbog usklađenja sa numeracijom u Odluci o donošenju Plana.

Članak 5.

(1) U točki 26. u stavku 1. riječ „regulacionog“ zamjenjuje se riječju „regulacijskog“.

(2) U točki 26. u stavku 3. iza podstavka d) dodaje se podstavak e) koji glasi:

„e) obrađivati zemlju i vršiti druge radnje kojima se može oštetiti građevina za osnovnu melioracijsku odvodnju na udaljenosti od 5 m od ruba tih građevina i na udaljenosti od 3m od ruba građevina za detaljnu melioracijsku odvodnju.“

Članak 6.

U točki 47.a riječ „točkom“ zamjenjuje se riječju „poglavljem“.

Članak 7.

U točki 67., u stavku 2. riječi „organa i javnih poduzeća“ zamjenjuju se riječima „javnoopravnih tijela“.

Članak 8.

U točki 82. stavku 2., iza 5. alineje, dodaje se 6. alineja koja glasi:

„propisuje se obveza arheološkog terenskog pregleda na planiranim trasama nasipa i obaloutvrda. Na temelju pregleda potrebno je izraditi Konzervatorski elaborat s određenim pozicijama obveze osiguranja arheološkog nadzora ili obveze provođenja zaštitnog arheološkog istraživanja.“

Članak 9.

U točki 91. iza 1. stavka dodaje se stavak koji glasi:

„(2) Sve građevine trebaju biti priključene na sustav javne odvodnje po izgradnji istoga.“

Dosadašnji stavci 2.,3. i 4. postaju stavci 3., 4. i 5.

II. IZMJENE I DOPUNE PROSTORNOG PLANA UREĐENJA OPĆINE TOPUSKO

II. GRAFIČKI DIO PLANA

kartografski prikaz izrađen u mjerilu **1 : 25000**

2. INFRASTRUKTURNI SUSTAVI

**II. IZMJENE I DOPUNE
PROSTORNOG PLANA UREĐENJA
OPĆINE TOPUSKO**

III. OBRAZLOŽENJE PLANA

1. POLAZIŠTA

Na području Općine Topusko važeći su sljedeći prostorni planovi:

- Prostorni plan Sisačko-moslavačke županije ("Službeni glasnik Sisačko-moslavačke županije" br. 4/01. i 12/10. i 10/17.) u daljnjem tekstu PPSMŽ
- Prostorni plan uređenja Općine Topusko ("Službeni vjesnik" Općine Topusko, broj 03/05. i 11/12.)
- Urbanistički plan uređenja Gospodarske zone Ponikvari ("Službeni vjesnik" Općine Topusko br. 39/15.)

Ovim izmjenama i dopunama mijenja se Prostorni plan uređenja Općine Topusko ("Službeni vjesnik" Općine Topusko, broj 03/05. i 11/12.) u daljnjem tekstu PPUO Topusko.

PPUO-om Topusko određeni su uvjeti za uređenje općinskog područja, svrhovito korištenje i namjenu prostora, oblikovanje, obnovu i sanaciju građevinskog i drugog zemljišta, zaštitu okoliša, zaštitu spomenika kulture i osobito vrijednih dijelova prirode te drugi elementi od važnosti za područje Općine.

S obzirom na to da je ovaj Plan izrađen za duže vremensko razdoblje, predviđene su povremene izmjene i dopune Plana ovisno o promjenama u društvu i gospodarstvu, kako bi se uskladili ovim Planom postavljeni ciljevi s novim saznanjima i potrebama.

Temeljem inicijative Hrvatskih voda, zbog poplava koje su u proteklom razdoblju učestale na području Općine Topusko, utvrđena je potreba izrade izmjena i dopuna PPUO Topusko i usklađenja istog s Idejnim rješenjem Hrvatskih voda, te je Općinsko vijeće Općine Topusko, donijelo Odluku o izradi II. Izmjena i dopuna Prostornog plana uređenja Općine Topusko. Odluka je donijeta po prethodno pribavljenom mišljenju Upravnog odjela za prostorno uređenje, graditeljstvo i zaštitu okoliša Sisačko-moslavačke županije (klasa:351-03/17-05/17, Urbroj:2176/01-09-17-2, od 24. kolovoza 2017.), sukladno posebnim zakonima kojima se uređuje zaštita okoliša i prirode.

Javnost je o izradi II. Izmjena i dopuna Prostornog plana uređenja Općine Topusko obavještena objavom Odluke o izradi II. Izmjena i dopuna Prostornog plana uređenja Općine Topusko u Službenom vjesniku br. 55/17., na mrežnoj stranici Općine Topusko i na mrežnoj stranici Ministarstva graditeljstva i prostornog uređenja.

Izmjene i dopune PPUO Topusko odnose se isključivo na izmjene i dopune kartografskog prikaza br. 2. „Infrastrukturni sustavi“ u dijelu Uređenja vodotoka i voda, radi korekcije trasa planiranih nasipa i obaloutvrda, te odredbi za provođenje u dijelu koji se odnosi na mogućnosti gradnje nasipa.

Izmjenama i dopunama nije obuhvaćeno usklađenje PPUO Topusko sa Zakonom o prostornom uređenju i ostalim u međuvremenu donesenim propisima koji imaju utjecaja na prostorno uređenje, kao niti druge izmjene i/ili dopune koje bi bile rezultat zahtjeva pojedinih javnopravnih tijela te primjedbi sudionika u Javnoj raspravi, a koje nisu utvrđene Odlukom o izradi II. Izmjena i dopuna PPUO Topusko.

Izmjene i dopune PPUO Topusko izrađuju se u skladu s odredbama Zakona o prostornom uređenju („Narodne novine“ br. 153/13. i 65/17.) i Pravilnika o sadržaju, mjerilima kartografskih prikaza, obveznim prostornim pokazateljima i standardu

elaborata prostornih planova („Narodne novine“, br. 106/98., 39/04., 45/04., 163/04. i 9/11.) te drugim zakonima i propisima koji reguliraju problematiku prostornog uređenja, a koji nisu u suprotnosti sa Zakonom o prostornom uređenju.

Odluka o izradi II. Izmjena i dopuna Prostornog plana uređenja Općine Topusko

OPĆINA TOPUSKO **AKTI OPĆINSKOG VIJEĆA**

35.

Na temelju članka 86. Zakona o prostornom uređenju (»Narodne novine«, broj 135/13 i 65/17), članka 35. Zakona o lokalnoj i područnoj (regionalnoj) samoupravi (»Narodne novine«, broj 33/01, 60/01, 129/05, 109/07, 125/08, 69/09, 150/11, 144/12, 19/13 i 137/15), članka 31. Statuta Općine Topusko (»Službeni vjesnik«, broj 34/09, 10/13, 48/13 - pročišćeni tekst, 16/14 i 36/17), Općinsko vijeće Općine Topusko, na 3. redovnoj sjednici, održanoj 28. studenoga 2017. godine, donosi

O D L U K U

o izradi II. izmjena i dopuna Prostornog plana uređenja Općine Topusko

Članak 1.

Donosi se Odluka o izradi II. izmjena i dopuna Prostornog plana uređenja Općine Topusko (»Službeni vjesnik«, broj 3/05 i 11/12) - u nastavku: »Izmjene i dopune PPUO Topusko«.

Nositelj izrade, odgovoran za postupak izrade i donošenja Izmjena i dopuna PPUO Topusko, je Jedinstveni upravni odjel Općine Topusko.

Stručni izrađivač Izmjena i dopuna PPUO Topusko biti će pravna osoba registrirana za obavljanje stručnih poslova prostornog uređenja kojoj je Ministarstvo graditeljstva i prostornoga uređenja izdalo suglasnost za obavljanje stručnih poslova prostornog uređenja sukladno odredbama Zakona o poslovanju i djelatnostima prostornog uređenja i gradnje (»Narodne novine«, broj 78/15) - u nastavku: »Stručni izrađivač«.

PRAVNA OSNOVA ZA IZRADU I DONOŠENJE IZMJENA I DOPUNA PPUO TOPUSKO

Članak 2.

Izmjene i dopune PPUO Topusko izrađuju se u skladu s odredbama Zakona o prostornom uređenju (»Narodne novine«, broj 153/13 i 65/17) i Pravilnika o sadržaju, mjerilima kartografskih prikaza, obveznim prostornim pokazateljima i standardu elaborata prostornih planova (»Narodne novine«, broj 106/98, 39/04, 45/04 i 163/04) te drugih zakona i propisa koji reguliraju problematiku prostornog uređenja, a koji nisu u suprotnosti sa Zakonom o prostornom uređenju.

Izmjene i dopune PPUO Topusko izrađuju se temeljem prethodno pribavljenog mišljenja Upravnog odjela za prostorno uređenje, graditeljstvo i zaštitu okoliša Sisačko-moslavačke županije - sukladno posebnim zakonima kojima se uređuje zaštita okoliša i prirode.

RAZLOZI DONOŠENJA IZMJENA I DOPUNA PPUO TOPUSKO

Članak 3.

Izmjene i dopune PPUO Topusko donose se u svrhu projektiranja i gradnje nasipa uz riječno korito i na mjestima gdje nisu naznačeni u grafičkom prikazu postojećeg PPUO Topusko.

OBUHVAAT DONOŠENJA IZMJENA I DOPUNA PPUO TOPUSKO

Članak 4.

Izmjene i dopune PPUO Topusko odnose se isključivo na izmjene i dopune Kartografskog prikaza br. 2. »Infrastrukturni sustavi« u dijelu Uređenja vodotoka i voda, postojeći i planirani nasipi (obaloutvrde) i izmjene tekstualnog dijela plana - Odredbi za provođenje u dijelu koji se odnosi na mogućnosti gradnje nasipa.

Izmjenama i dopunama nije obuhvaćeno usklađenje PPUO Topusko sa Zakonom o prostornom uređenju i ostalim u međuvremenu donesenim propisima koji imaju utjecaja na prostorno uređenje, kao niti druge izmjene i/ili dopune koje bi bile rezultat zahtjeva pojedinih javnopravnih tijela te primjedbi sudionika u Javnoj raspravi, a koje nisu utvrđene ovom Odlukom.

Ocjena stanja u obuhvatu izmjena i dopuna PPUO Topusko

Članak 5.

Temeljni dokument prostornog uređenja na području Općine Topusko je Prostorni plan uređenja Općine Topusko (»Službeni vjesnik«, broj 3/05 i 11/12) koji utvrđuje programske i prostorne postavke razvoja Općine Topusko.

Temeljem inicijative Hrvatskih voda, vezano na poplave koje su u proteklom razdoblju zadesile Općinu Topusko, nameće se potreba izmjena i dopuna PPUO Topusko i usklađenja istog s Idejnim rješenjem Hrvatskih voda.

CILJEVI I PROGRAMSKA POLAZIŠTA IZMJENA I DOPUNA PPUO TOPUSKO

Članak 6.

Izmjene i dopune PPUO Topusko omogućiti će realizaciju izrade projekta i izgradnje nasipa na području Općine Topusko radi obrane od poplava.

POPIS SEKTORSKIH STRATEGIJA, PLANOVA, STUDIJA I DRUGIH DOKUMENATA PROPISANIH POSEBNIM ZAKONIMA U SKLADU S KOJIMA SE UTVRDUJU ZAHTJEVI ZA IZRADU IZMJENA I DOPUNA PPUO TOPUSKO

Članak 7.

Za izradu izmjena i dopuna PPUO Topusko nije planirana izrada posebnih stručnih podloga.

NAČIN PRIBAVLJANJA STRUČNIH RJEŠENJA IZMJENA I DOPUNA PPUO TOPUSKO

Članak 8.

Stručno rješenje Izmjena i dopuna PPUO Topusko izradit će ovlašteni Stručni izrađivač, iz članka 1. ove Odluke, u suradnji s Nositeljem izrade Plana.

POPIS JAVNOPRAVNIH TIJELA ODREĐENIH POSEBNIM PROPISIMA KOJA DAJU ZAHTJEVE ZA IZRADU IZMJENA I DOPUNA PPUO TOPUSKO TE DRUGIH SUDIONIKA KOJI TREBAJU SUDJELOVATI U IZRADI IZMJENA I DOPUNA PPUO TOPUSKO

Članak 9.

Za potrebe izrade Izmjena i dopuna PPUO Topusko, Općina Topusko tražit će zahtjeve (podaci, planske smjernice i dokumenti) od:

1. Ministarstvo kulture, Uprava za zaštitu kulturne baštine, Konzervatorski odjel u Sisku, Nikole Tesle br. 17, 44000 Sisak;
2. Ministarstvo zaštite okoliša i energetike, Uprava za zaštitu prirode Radnička cesta br. 80, 10000 Zagreb;
3. Ministarstvo mora, prometa i infrastrukture, Prisavlje br. 14, 10 000 Zagreb;
4. MUP - Policijska uprava Sisačko-moslavačka, Služba upravnih i inspeksijskih poslova, Trg Ljudevita Posavskog br. 1, 44000 Sisak;
5. Državna služba za zaštitu i spašavanje, Područni ured Sisak, I. K. Sakcinskog br. 26;

6. Hrvatska agencija za poštu i elektroničke komunikacije, Roberta Frangeša Mihanovića br. 9, 10110 Zagreb;
7. HEP ODS d.o.o., Elektra Sisak, Kralja Tomislava br. 42, 44000 Sisak;
8. Odašiljači i veze d.o.o., Ulica grada Vukovara br. 269d, 10000 Zagreb;
9. Hrvatske vode, VGO Sava, Vodnogospodarska ispostava za mali sliv »Banovina« sa sjedištem u Sisku, Ruđera Boškovića 11, 44000 Siska;
10. Hrvatske vode, VGO Sava, Vodnogospodarski odjel za srednju i donju Savu sa sjedištem u Zagrebu, Ulica grada Vukovara 220, 10000 Zagreb;
11. Hrvatske šume, Uprava šuma Karlovac, Put Davorina Trstenjaka 1, 47000 Karlovac;
12. Hrvatske ceste d.o.o., Vončinina br. 3, 10000 Zagreb;
13. Županijska uprava za ceste Sisačko-moslavačke županije, Antuna Cuvaja 16, 44000 Sisak;
14. Sisačko-moslavačka županija, Upravni odjel za prostorno uređenje, graditeljstvo i zaštitu okoliša, Rimska br. 28, 44000 Sisak;
15. Javna ustanova Zavod za prostorno uređenje Sisačko-moslavačke županije, Trg bana Josipa Jelačića br. 6, 44000 Sisak;
16. Komunalno Topusko d.o.o., Ponikvari 77a, 44415 Topusko.

Rok za dostavu zahtjeva za izradu Izmjena i dopuna PPUO Topusko je 15 dana od dana dostave ove Odluke.

Zahtjevi se mogu dati samo ukoliko su direktno vezani uz obuhvat Izmjena i dopuna PPUO Topusko.

Ako javnopravno tijelo ne dostavi, u roku od 15 dana, zahtjeve za izradu Izmjena i dopuna PPUO Topusko smatra se da zahtjeva nema.

Ukoliko se tijekom izrade Izmjena i dopuna PPUO Topusko za to ukaže potreba u postupak izrade biti će uključeni i drugi sudionici.

PLANIRANI ROK ZA IZRADU IZMJENA I DOPUNA PPUO TOPUSKO, ODNOSNO NJEGOVIH POJEDINIH FAZA

Članak 10.

Rokovi za izradu pojedinih »faza« Izmjena i dopuna PPUO Topusko:

- dostava zahtjeva za izradu Plana - 15 dana od dana zaprimanja,
- izrada Nacrta prijedloga Plana - 30 radnih dana po isteku roka za dostavu zahtjeva,
- izrada Prijedloga Izmjena i dopuna PPUO Topusko za potrebe Javne rasprave - 15 - radnih dana po verifikaciji Nacrta prijedloga Plana,
- Javna rasprava o Prijedlogu Izmjena i dopuna PPUO Topusko - u trajanju od osam (8) dana,
- izrada Izvješća o Javnoj raspravi - 15 dana od proteka roka za davanje primjedbi,

Petak, 1. prosinca 2017.

»SLUŽBENI VJESNIK«

Broj 55 - Stranica 2719

- izrada Nacrta konačnog prijedloga Plana - 15 radnih dana od prihvaćanja Izvješća o Javnoj raspravi,
- izrada Konačnog prijedloga Plana - 15 radnih dana od prihvaćanja Izvješća o Javnoj raspravi,
- mišljenje Javne ustanove Zavoda za prostorno uređenje Sisačko-moslavačke županije u pogledu usklađenosti Plana s Prostornim planom Sisačko-moslavačke županije - 30 dana od dana primitka zahtjeva.

Rokovi za provedbu pojedinih »faza« izrade i donošenja Izmjena i dopuna PPUO Topusko utvrđeni ovom Odlukom mogu se korigirati pod uvjetima propisanim Zakonom.

IZVORI FINANCIRANJA IZRADE IZMJENA I DOPUNA PPUO TOPUSKO

Članak 11.

Izvor financiranja izrade Izmjena i dopuna PPUO Topusko:

- Općina Topusko, Opatovina 10, 44415 Topusko.

ZAVRŠNE ODREDBE

Članak 12.

Nositelj izrade dostavlja primjerak ove Odluke javnopravnim tijelima koji su navedeni u članku 9.

ove Odluke. Uz dostavu Odluke upućuje se poziv za dostavom zahtjeva za izradu Izmjena i dopuna PPUO Topusko.

Općina Topusko će, po objavi ove Odluke, u »Službenom vjesniku« Općine Topusko, na mrežnoj stranici Općine Topusko i kroz informacijski sustav prostornog uređenja na mrežnoj stranici Ministarstva graditeljstva i prostornoga uređenja, obavijestiti javnost o izradi Izmjena i dopuna PPUO Topusko.

Jedan primjerak ove Odluke dostavlja se u roku od najviše 15 dana od dana objave u »Službenom vjesniku« Općine Topusko, »Javnoj ustanovi Hrvatski zavod za prostorni razvoj«, Ulica Republike Austrije 20, 10000 Zagreb.

Članak 13.

Ova Odluka stupa na snagu osmog dana od dana objave u »Službenom vjesniku« Općine Topusko.

SISAČKO-MOSLAVAČKA ŽUPANIJA
OPĆINA TOPUSKO
OPĆINSKO VIJEĆE

KLASA: 350-01/17-01/02
URBROJ: 2176/18-02-17-8
Topusko, 28. studenoga 2017.

Predsjednik Općinskog vijeća
Zlatko Iskrić, v.r.

Zahtjevi javnopravnih tijela i stručne podloge

Za potrebe izrade II. Izmjena i dopuna PPUO Topusko, sukladno članku 90. Zakona o prostornom uređenju („Narodne novine“ br. 153/13. i 65/17.) svoje zahtjeve (podatke, planske smjernice i propisane dokumente) su dostavila sljedeća javnopravna tijela i osobe:

1. Republika Hrvatska - Ministarstvo kulture , Uprava za zaštitu kulturne baštine, Konzervatorski odjel u Sisku , Nikole Tesle 17, 44000 Sisak
2. Hrvatske šume, Uprava šuma podružnica Karlovac, Put Davorina Trstenjaka 1, 47 000 Karlovac
3. Hrvatska regulatorna agencija za mrežne djelatnosti, Roberta Frangeša Mihanovića 9, 10110 Zagreb
4. Državna uprava za zaštitu i spašavanje, Područni ured za zaštitu i spašavanje, Sisak
5. Hrvatske ceste d.o.o., Odjel za razvoj i planiranje, Vončinina 3, 10000 Zagreb
6. Republika Hrvatska - Ministarstvo unutarnjih poslova, Policijska uprava Sisačko-moslavačka, Služba upravnih i inspekcijskih poslova, Inspektorat unutarnjih poslova,
7. HEP, Elektra Sisak, Kralja Tomislava 42, 44000 Sisak
8. Hrvatske vode, Vodnogospodarska ispostava za mali sliv „Banovina“, 44000 Sisak, Ulica Ruđera Boškovića 11

Stručno očitovanje na dostavljene zahtjeve:

RED. BR.	PODNOŠITELJ ZAHTJEVA	KLASA, URBROJ, DATUM	SAŽETAK ZAHTJEVA	ODGOVOR
1.	Republika Hrvatska –Ministarstvo kulture , Uprava za zaštitu kulturne baštine, Konzervatorski odjel u Sisku	Klasa: 612-08/17-10/0473, Broj:532-04-02-04/4-18-2, od 10.siječnja 2018.	a) Plan je potrebno uskladiti sa Planom II.ID PP SMŽ. b) Potrebno obratiti pažnju na zaštićene građevine i zone. c) Potrebno je uvrstiti k.č.br. 803/1, k.o. Malička u točku 81. važećeg plana i to na način da se u tablici „Arheološki lokaliteti i zone mijenja točka 5.0.19. iz ZPP u PZ i prijedlog kategorije iz treće u prvu.	a) i c) Daje se tumačenje. Izmjene i dopune PPUO Topusko odnose se isključivo na izmjene i dopune Kartografskog prikaza br. 2. „Infrastrukturni sustavi“ u dijelu Uređenja vodotoka i voda, postojeći i planirani nasipi (obaloutvrde) i izmjene tekstualnog dijela plana – Odredbi za provođenje u dijelu koji se odnosi na mogućnosti gradnje nasipa. b) Prihvaća se. Prilikom izrade Izmjena i dopuna PPUO Topusko respektiraju se i uvažavaju zaštićene građevine i zone.
2.	Hrvatske šume, Uprava šuma podružnica Karlovac	Broj:KA-06-DM-18-002/02, od 3.siječnja 2018.	Predmetne izmjene moraju biti u skladu sa Zakonom o šumama (NN br.:140/05, 129/08,124/10, 68/12, 82/06,80/10, 25/12, 148/13, 94/14). koji definira koje je objekte moguće planirati u šumi i/ili na šumskom zemljištu i pod kojim uvjetima. Na javnoj raspravi će sudjelovati Hrvatske šume d.o.o. Zagreb, UŠP Sisak.	Prihvaća se.
3.	Hrvatska regulatorna agencija za mrežne djelatnosti, Roberta Frangeša Mihanovića 9, 10110 Zagreb	Klasa:350-05/17-01/369 Urbroj:376-10-18-2, od 17. siječnja 2018.	Zahtjevom se daju smjernice za izgradnju nove i rekonstrukciju-širenje postojeće elektroničke komunikacijske infrastrukture.	Daje se tumačenje. IDPPUO Topusko odnose se isključivo na izmjene i dopune Kartografskog prikaza br. 2. „Infrastrukturni sustavi“ u dijelu Uređenja vodotoka i voda, postojeći i planirani nasipi (obaloutvrde) i izmjene tekstualnog dijela plana – Odredbi za provođenje u dijelu koji se odnosi na mogućnosti gradnje nasipa.

4.	Državna uprava za zaštitu i spašavanje, Područni ured za zaštitu i spašavanje, Sisak	Klasa:350-02/17-01/11, Urbroj:543-13-01-17-2, od 28.prosinca 2017.	Potrebno je uvrstiti podatke iz područja sustava civilne zaštite sukladno Zakonu o sustavu civilne zaštite (N.N. broj:82/15) i Pravilnika o postupku uzbunjivanja stanovništva (N.N. broj:47/06, 110/11, 10/15.	Daje se tumačenje. IDPPUO PPUO Topusko odnose se isključivo na izmjene i dopune Kartografskog prikaza br. 2. „Infrastrukturni sustavi“ u dijelu Uređenja vodotoka i voda, postojeći i planirani nasipi (obaloutvrde) i izmjene tekstualnog dijela plana – Odredbi za provođenje u dijelu koji se odnosi na mogućnosti gradnje nasipa.
5.	Hrvatske ceste d.o.o. Odjel za razvoj i planiranje, Vončinina 3, 10000 Zagreb	Klasa: 350-02/2017-1/241, Urbroj:345-210-160-2018-2, od 10.siječnja 2018.	Zbog mogućeg međutjecaja sa planiranim izmjenama, utvrđenim Odlukom o izradi II Izmjena i dopuna PPUO Topusko,brze ceste dostavljaju trasu planirane brze ceste Popovača-Sisak-Glina-Slunj-Josipdol za koju je potrebno osigurati koridor u širini od 150 m.	Daje se tumačenje. IDPPUO PPUO Topusko odnose se isključivo na izmjene i dopune Kartografskog prikaza br. 2. „Infrastrukturni sustavi“ u dijelu Uređenja vodotoka i voda, postojeći i planirani nasipi (obaloutvrde) i izmjene tekstualnog dijela plana – Odredbi za provođenje u dijelu koji se odnosi na mogućnosti gradnje nasipa.
6.	Republika Hrvatska –Ministarstvo unutarnjih poslova Policajska uprava Sisačko-moslavačka, Služba upravnih i inspekcijskih poslova Inspektorat unutarnjih poslova	Broj:511-10-06-03-4576/2-17 3/2 Od 27.prosinca 2017.	Dostavljene podatke iz područja zaštite od požara i eksplozija potrebno je ugraditi u tekstualni dio Plana.	Daje se tumačenje. IDPPUO PPUO Topusko odnose se isključivo na izmjene i dopune Kartografskog prikaza br. 2. „Infrastrukturni sustavi“ u dijelu Uređenja vodotoka i voda, postojeći i planirani nasipi (obaloutvrde) i izmjene tekstualnog dijela plana – Odredbi za provođenje u dijelu koji se odnosi na mogućnosti gradnje nasipa.
7.	HEP, Elektra Sisak, Kralja Tomislava 42, 44000 Sisak	Broj:401800102/93/18DK, Od 10.siječnja 2018.	Prilikom utvrđivanja novih i mijenjanja postojećih koridora nasipa (obaloutvrda) potrebno je uzeti u obzir postojeće energetske objekte naponske razine 20 kV i manje koji su u	Prihvata se.

			nadležnosti HEP Operatora distribucijskog sustava. Vodovi naponske razine 110 kv i više su u nadležnosti Hrvatskog operatora prijenosnog sustava.	
8.	Hrvatske vode, Vodnogospodarska ispostava za mali sliv „Banovina“, 44000 Sisak, Ulica Ruđera Boškovića 11	Klasa:350-02/01-01/0000018, Urbroj:374-3110-1-18-44, od 3.siječnja 2018.	a) Tekstualni dio Plana je potrebno uskladiti sa Zakonom o vodama i drugim zakonskim i podzakonskim propisima iz područja vodnog gospodarstva. b) Na kartografskom prikazu 2. „Infrastrukturni sustavi“ potrebno je ucrtati trase novoplaniranih nasipa za zaštitu Topuskog i Vranovine, prema dostavljenoj preglednoj situaciji. c) Na kartografskom prikazu 2. „Infrastrukturni sustavi“ potrebno je ucrtati lokaciju retencije Vranovina koja obuhvaća površinu cca 550 ha.	a) Prihvaća se. b) Prihvaća se. c) Ne prihvaća se. Prostornim planovima uređenja općine/grada ne mogu se planirati površine za razvoj i uređenje izvan naselja veće od 25 ha, ukoliko nisu planirane Prostornim planom Sisačko-moslavačke županije.

Nisu prihvaćeni zahtjevi kojima bi se mijenjali ciljevi i/ili programska polazišta za izradu Plana određeni Odlukom o izradi II. Izmjena i dopuna PPUO Topusko.

Sukladno Zakonu o zaštiti okoliša (NN 80/13, 153/13, 78/15, 12/18), Zakonu o prostornom uređenju (NN 153/13 i 65/17), Zakonu o zaštiti prirode (NN 80/13) i Uredbi o strateškoj procjeni utjecaja strategije, plana i programa na okoliš (NN 3/2017 i 15/2018.) proveden je postupak ocjene o potrebi strateške procjene utjecaja na okoliš II. Izmjena i dopuna PPUO Topusko na osnovu kojeg je općinski načelnik Općine Topusko donio Odluku (klasa:350-01/17-01/02, urbroj:2176/18-01-18-34, od 14. travnja 2018.) da nije potrebno provesti stratešku procjenu utjecaja na okoliš II. Izmjena i dopuna Prostornog plana uređenja Općine Topusko.

Zahtjevi javnopravnih tijela

REPUBLIKA HRVATSKA
 MINISTARSTVO KULTURE
 UPRAVA ZA ZAŠTITU KULTURNE BAŠTINE
 KONZERVATORSKI ODJEL U SISAKU

OPĆINA TOPUSKO

2176/18

Prijelom: 23.01.2018		
Klasifikacijske oznake	Org. jed.	
350-01/17-01/02		
Uredbeni broj	Prih.	Vrij.
532-18-18		

KLASA: 612-08/17-10/0473
 URBROJ: 532-04-02-04/4-18-2
 Sisak, 10. siječnja 2018.

OPĆINA TOPUSKO
 JEDINSTEVENI UPRAVNI ODJEL
 Opatovina 10
 44 415 Topusko

**PREDMET: II. izmjene i dopune prostornog plana uređenja Općine Topusko
 - mišljenje, daje se**

Na temelju članka 6. Zakona o zaštiti i očuvanju kulturnih dobara („Narodne novine“ br. 69/99, 151/03, 157/03, 87/09, 88/10, 61/11, 25/12, 136/12, 157/13, 152/14, 98/15 i 44/17), a povodom zahtjeva Općine Topusko za dostavom podataka, planskih smjernica i prospisanih dokumenata za II. izmjene i dopune prostornog plana uređenja Općine Topusko, donosi stručno mišljenje.

Plan je potrebno uskladiti s planom višeg reda (II. izmjenama i dopunama Prostornog plana Sisačko-moslavačke županije). Posebnu pažnju potrebno je posvetiti zaštićenim građevinama i zonama.

Katastarsku česticu k.č.br. 803/1, k.o. Malička potrebno je uvrstiti u točku 81. važećeg plana i to u tablicu, i to način da se u tablici – Arheološki lokaliteti i zone mijenja točka 5.0.19. iz ZPP u PZ i prijedlog kategorije iz 3 (treće) u 1 (prvu).

Po ovlasti ministricе
 Procelnjica:
 Ivana Miletić Čakširan prof.



Dostavlja se:

1. Naslov
2. Pismohrana, ovdje



društvo s ograničenom odgovornošću

OPĆINA TOPUSKO

2176/18

Priloženo: 19. 01. 2018.		
Klasifikacijski broj: 350-01/17-01/02	Proje. broj:	
Uredbeni broj: 15-18-17		

10000 Zagreb, Ulica kneza Branimira 1

Uprava: Krunoslav Jakupčić, dipl. ing. šum. – predsjednik; Ante Sabljčić, dipl. ing. šum. – član; mr.sc. Igor Fazekaš - član • MB 3631133 • OIB 69693144506 • Trgovački sud u Zagrebu (MBS 080251008) • Temeljni kapital 1.171.670.000,00 kn, uplaćen u cijelosti • SWIFT: PBZGHR2X • IBAN: HR46 2340 0091 1001 0036 0 • Telefon: 01/4804 111 • Telefax: 01/4804 101 • pp 148, 10002 Zagreb • web: <http://www.hrsume.hr> • e-mail: direkcija@hrsume.hr

UPRAVA ŠUMA PODRUŽNICA KARLOVAC
Put Davorina Trstenjaka 1, KARLOVAC Telefon 047/843 200 Telefax 047/613 438

Broj: KA-06-DM-18-002/02
Karlovac: 03. siječnja 2018.

REPUBLIKA HRVATSKA
SISAČKO-MOSLAVAČKA ŽUPANIJA
OPĆINA TOPUSKO
JEDINSTVENI UPRAVNI ODJEL
Opatovina 10
44415 Topusko
opcina-topusko@sk.t-com.hr

Predmet: Poziv za dostavu zahtjeva za izradu II. izmjena i dopuna Prostornog plana uređenja Općine Topusko

- daju se,

Temeljem vašeg zahtjeva (klasa: 350-01/17-01/02; Ur.broj: 2176/18-03-17-10 od 02. siječnja 2018. godine), dostavljamo vam smjernice vezano za izradu II. izmjena i dopuna Prostornog plana uređenja Općine Topusko.

Zakon o šumama definira što je moguće planirati na šumi i šumskom zemljištu, ali samo ako to iz tehničkih ili ekonomskih razloga nije moguće planirati izvan šume, odnosno šumskog zemljišta. Predmetne izmjene i dopune moraju biti u skladu sa Zakonom o šumama (NN broj: 140/05, 129/08, 124/10, 68/12, 94/12, 82/06, 80/10, 25/12, 148/13, 94/14.)

Temeljna su načela hrvatskog šumarstva potrajno gospodarenje s očuvanjem prirodne strukture i raznolikosti šuma te trajno povećanje stabilnosti i kakvoće gospodarskih i općekorisnih funkcija šuma (OKFŠ).

Prema vlasništvu, razlikujemo državne i privatne šume. Na području Općine Topusko Hrvatske šume d.o.o. Zagreb gospodare sa šumama u državnom vlasništvu, a to je područje koje obuhvaćaju dvije Uprave šuma Podružnice, a to su Karlovac i Sisak.

UŠP Karlovac na području Općine Topusko gospodari putem Šumarije Topusko i Šumarije Gvozd s površinama koje obuhvaćaju četiri gospodarske jedinice.

Prema namjeni šume se dijele na gospodarske, zaštitne i šume posebne namjene. Na području Općine Topusko, ukupno imamo 6219,91 ha šuma i šumskog zemljišta u državnom vlasništvu. Od toga je 5385,44 ha gospodarskih šuma koje se koriste prvenstveno za proizvodnju drva i drugih šumskih proizvoda. Šume posebne namjene su registrirane za proizvodnju šumskog sjemena ili šume koje predstavljaju prirodne rijetkosti ili su od posebnog znanstvenog, povijesnog i drugoga značenja (nacionalni parkovi, park-šume, rezervati i sl.), šume namijenjene znanstvenim istraživanjima, edukaciji, za vojne potrebe te šume namijenjene za odmor i rekreaciju. Na području Općine Topusko šume posebne namjene zauzimaju 834,47 ha, a nema evidentiranih zaštitnih šuma.

gospodarska jedinica	obraslo	neobraslo		neplodno	ukupno	gospodarske	zaštitne	šume posebne namjene
		proizvodno	neproizvodno					
434 ORLOVA (2011)	810,03	0	0	10,24	820,27	820,27		
437 PETROVA GORA - BUBLEN (2017)	3914,31	1,55	4,98	36,49	3957,33	3122,86		834,47
442 KOZARAC (2016)	724,46	1,93	0	3,45	729,84	729,84		
443 TOPLIČKE KOSE (2016)	706,93	0	2,78	2,76	712,47	712,47		
ukupno	6155,73	3,48	7,76	52,94	6219,91	5385,44	0	834,47

U tablici su prikazani podaci za državne šume kojima gospodari UŠP Karlovac.

U gospodarskim šumama čija je prvenstvena namjena proizvodnja šumskih proizvoda gospodari se prema pravilima šumarske struke, a na načelima održivog razvoja s očuvanjem prirodne strukture i raznolikosti šuma, te trajnog povećanja stabilnosti i kakvoće gospodarskih i općekorisnih funkcija šume što osigurava stabilnost šumskog ekosustava. U današnjim promijenjenim ekološkim i socijalnim okolnostima sve značajnije postaju i druge, tzv. općekorisne funkcije šuma koje se sastoje od ekoloških (zaštitnih), socijalnih (društvenih) i kombiniranih socijalno-ekoloških funkcija. Iako je većina tih funkcija neizravna i neopipljiva, one imaju važnu ulogu u održivom razvoju.

Šumama i šumskim zemljištem treba nastaviti gospodariti tako da se u šumama održava biološka raznolikost, sposobnost obnavljanja, vitalnost i potencijal u svrhu što kvalitetnijeg ispunjavanja gospodarske, ekološke i socijalne funkcije šuma.

Šumsko planiranje treba i dalje temeljiti na načelu održavanja potrajnosti, prirodnosti i neprekidnog povećanja vrijednosti šuma. Posebnu pažnju treba posvetiti zaštiti šuma od bolesti i štetnika, požara i drugih elementarnih nepogoda uz stalnu preventivu.

Treba spriječiti svako ispuštanje štetnih tvari u okoliš, zaštititi vode, zrak i šumsko tla od zagađenja, spriječiti stvaranje divljih deponija smeća na površinama pod šumama i u njihovoj neposrednoj blizini, a postojeće divlje deponije adekvatno sanirati.

Već prilikom prostornog planiranja osobito poslovnih-poduzetničkih zona potrebno je izbjegavati šume i šumsko zemljište i predvidjeti mogućnost širenja, a da se time ne smanjuje površina pod šumom.

Ukoliko se navedenim prostornim planom planira promjena namjene šuma i/ili šumskog zemljišta o navedenom zahvatu potrebno je pismeno obavijestiti nadležnu upravu šuma Podružnicu, koja djeluje unutar poduzeća Hrvatske šume d.o.o. Zagreb, a koja je nadležna za predmetno područje. Ukoliko se ovim planom planira širenje građevinskog područja na šume i/ili šumsko zemljište u dopisu je potrebno navesti katastarske čestice i katastarsku općinu te namjenu građevinskog područja planiranu prostornim planom uređenja.

Sve navedeno potrebno nam je radi očitovanja koje smo obavezni dostaviti Ministarstvu poljoprivrede koje daje konačno mišljenje na izrađeni predmetni prostorni plan.

Sudjelovanjem na javnoj raspravi H.Š. d.o.o. Zagreb, UŠP Karlovac će se očitovati ukoliko to bude potrebno.

Za revidiranje digitalnih podataka površina i granica šuma i šumskog zemljišta potrebno je kontaktirati geodeta u Odjelu za Uređivanje šuma UŠP Karlovac.

Kontakt: Željko Šoštarić: 098 446 878 ili e-mail: zeljko.sostaric@hrsume.hr

Za ostale informacije kontakt osoba je stručna suradnica u Odjelu za ekologiju.

Kontakt: Dorica Matešić: 095 1986 884 ili e-mail: dorica.matesic@hrsume.hr

Voditelj Uprave šuma Podružnice Karlovac:



Marin Svetić, dipl. ing. šum.

Dostaviti:

1. Kao u naslovu
2. Odjel za ekologiju
3. Arhiva, centrix



OPĆINA TOPUSKO

Primljeno:	
Klasifikacijska oznaka	Org. jed.
Uredbeni broj	Pril. Vrij.

KLASA: 350-05/17-01/369
 URBROJ: 376-10-18-2
 Zagreb, 17. siječnja 2018.

Republika Hrvatska
 Sisačko-moslavačka županija
 Općina Topusko
 Općinski Načelnik
 Trg bana Josipa Jelačića bb
 44415 Topusko

Predmet: Općina Topusko
 II. IZMJENE I DOPUNE PPU OPĆINE TOPUSKO
 zahtjevi – smjernice za izradu

Veza: Vaš dopis KLASA: 350-01/17-01/2, URBROJ: 2176/18-03-17-10 od 15. prosinca 2017.

Poštovani,

temeljem vašega zahtjeva obavještavamo vas da je prema odredbi čl. 3. Zakona o elektroničkim komunikacijama (NN br. 73/08, 90/11, 133/12, 80/13, 71/14 i 72/17; dalje: ZEK), elektronička komunikacijska infrastruktura, obavljanje djelatnosti elektroničkih komunikacijskih mreža i usluga, prostorno planiranje, gradnja, održavanje, razvoj i korištenje elektroničkih komunikacijskih mreža, elektroničke komunikacijske infrastrukture i druge povezane opreme te upravljanje i uporaba radiofrekventijskog spektra, adresnog i brojevnog prostora, kao prirodno ograničenih općih dobara, od interesa su za Republiku Hrvatsku i da se prema odredbi iz čl. 25. st. 2. ZEK-a elektronička komunikacijska infrastruktura mora planirati u dokumentima prostornog uređenja. Temeljem odredbi čl. 25. st. 3. ZEK-a, Hrvatska regulatorna agencija za mrežne djelatnosti (dalje: HAKOM) u postupku donošenja dokumenata prostornog uređenja donosi prethodno mišljenje kojim se potvrđuje da se dokumentom prostornog uređenja uređuje gradnja elektroničke komunikacijske infrastrukture i druge povezane opreme u skladu s pravilnicima ZEK-a i u skladu s Uredbom o mjerilima razvoja elektroničke komunikacijske infrastrukture i druge povezane opreme (NN br. 131/12 i 92/15). Također, temeljem odredbi iz čl. 25. st. 9. ZEK-a, HAKOM utvrđuje i izdaje zahtjeve i mišljenja u postupku izrade i donošenja dokumenata prostornog uređenja.

Sukladno odredbama iz čl. 76. Zakona o prostornom uređenju (NN br. 153/13) prostorni plan općine određuje koridore infrastrukture značajne za grad, odnosno općinu, dakle određuje i koridore elektroničke komunikacijske infrastrukture. U skladu s prethodno navedenim zakonskim odredbama predmetni PPUO treba sadržavati smjernice za izgradnju nove i rekonstrukciju-širenje postojeće elektroničke komunikacijske infrastrukture kako slijedi:

Novu elektroničku komunikacijsku infrastrukturu za pružanje javnih komunikacijskih usluga putem elektroničkih komunikacijskih vodova, odrediti planiranjem koridora primjenjujući slijedeća načela:

- za gradove i naselja gradskog obilježja: podzemno u zoni pješačkih staza ili zelenih površina;

- za ostala naselja: podzemno i/ili nadzemno u zoni pješačkih staza ili zelenih površina;
- za međunarodno, magistralno i međumjesno povezivanje: podzemno slijedeći koridore prometnica ili željezničkih pruga. Iznimno kada je to moguće, samo radi bitnog skraćivanja trasa, koridor se može planirati i izvan koridora prometnica ili željezničkih pruga vodeći računa o pravu vlasništva.
- Za izgrađenu elektroničku komunikacijsku infrastrukturu za pružanje javnih komunikacijskih usluga putem elektroničkih komunikacijskih vodova planirati dogradnju, odnosno rekonstrukciju te eventualno proširenje radi implementacije novih tehnologija i/ili kolokacija odnosno potreba novih operatora, vodeći računa o pravu zajedničkog korištenja od strane svih operatora.
- Novu elektroničku komunikacijsku infrastrukturu za pružanje komunikacijskih usluga putem elektromagnetskih valova, bez korištenja vodova, odrediti planiranjem postave baznih stanica i njihovih antenskih sustava na antenskim prihvata na izgrađenim građevinama i rešetkastim i/ili jednocjevnim stupovima u gradovima, naseljima i izvan njih, bez detaljnog definiranja (točkastog označavanja) lokacija različito za:
 - gradove i gusto naseljena područja ili njihove dijelove i to posebno za brdovita i posebno za ravničasta područja;
 - ostala naselja i to posebno za brdovita i posebno za ravničasta područja;vodeći računa o mogućnosti pokrivanja tih područja radijskim signalom koji će se emitirati radijskim sustavima smještenim na te antenske prihvate (zgrade i/ili stupove) uz načelo zajedničkog korištenja od strane svih operatora-koncesionara, gdje god je to moguće.

Prostorni planovi ne smiju sadržavati nazive tvrtki (operatora), uređaja i nazivlja kojima bi se moglo narušiti pravo na ravnopravno tržišno natjecanje.

Podatke o postojećoj elektroničkoj komunikacijskoj infrastrukturi u zoni obuhvata plana kao i podatke o pokrivenosti područja radijskim signalom operatora pokretnih komunikacija, projektant-planer prikuplja od nadležnog ureda za katastar, operatora za pružanje elektroničkih komunikacijskih usluga uz uporabu radiofrekvencijskog spektra i operatora za pružanje elektroničkih komunikacijskih usluga putem elektroničkih komunikacijskih vodova. Popis u pravitku.

Prije prihvaćanja Konačnog prijedloga PPU-a, nositelj izrade dužan je pribaviti mišljenje HAKOM-a.

S poštovanjem,

HRVATSKA REGULATORNA AGENCIJA
ZA MREŽNE DJELATNOSTI
Roberta Frangeša Mihanovića 9
4 Z A G R E B
RAVNATELJ
mr. sc. Mario Weber

Privitak (1)

1. Popis operatora

Dostaviti:

1. Naslovu preporučeno



REPUBLIKA HRVATSKA
DRŽAVNA UPRAVA ZA ZAŠTITU I SPAŠAVANJE
PODRUČNI URED ZA ZAŠTITU I SPAŠAVANJE
SISAK

KLASA: 350-02/17-01/11
URBROJ: 543-13-01-17-2
Sisak, 28. prosinca 2017. godine

OPĆINA TOPUSKO
2176/18

Prilazno: 04.01.2018.		
Klasifikacija: 350-01/17-01/02		
Uredbeni broj: 543-18-91		

OPĆINA TOPUSKO
Jedinstveni upravni odjel Općine Topusko
OPATOVINA 10

44415 TOPUSKO

**PREDMET: Podaci, planske smjernice i propisani dokumenti
za izradu II. Izmjena i dopuna PPU-a Općine Topusko
- dostavljaju se, -**

Veza: Vaš dopis KLASA: 350-01/17-01/02, URBROJ: 2176/18-03-17-10, od 15.12.2017. godine.

Poštovani,

Pri izradi II. Izmjena i dopuna Prostornog plana uređenja Općine Topusko, potrebno je uvrstiti podatke iz područja sustava civilne zaštite:

- sukladno Zakonu o sustavu civilne zaštite (N.N. broj: 82/15),
- Uzbunjivanje - sukladno Pravilniku o postupku uzbunjivanja stanovništva (N.N. broj: 47/06, 110/11, 10/15).

S poštovanjem,



PROČELNIK

Željko Prpić, prof.

Dostaviti:

1. Naslovu –preporučeno
2. Pismohrani - ovdje



Hrvatske ceste d.o.o.
za upravljanje, građenje i održavanje državnih cesta

adresa: Vončinina 3, 10000 Zagreb, Hrvatska
tel: +385 1 4722 555
e-mail: javnost@hrvatske-ceste.hr
website: www.hrvatske-ceste.hr

Sektor za razvoj i strateško planiranje
Odjel za razvoj i planiranje
Klasa: 350-02/2017-1/241
Urbroj: 345-210-160-2018-2
Zagreb, 10. 1. 2018.

REPUBLIKA HRVATSKA
SISAČKO-MOSLAVAČKA ŽUPANIJA
OPĆINA TOPUSKO
JEDINSTVENI UPRAVNI ODJEL
Trg bana Jelačića 10
44 415 TOPUSKO

**Predmet: II. Izmjene i dopune Prostornog plana uređenja Općine Topusko
-podaci za izradu, dostavljaju se**

Vašim dopisom, klasa: 350-01/17-01/02, ur.br: 2176/18-03-17-10 od 15.12.2017. godine, pozvali ste nas da dostavimo zahtjev (podatke, planske smjernice i propisane dokumente) za izradu II. Izmjena i dopuna Prostornog plana uređenja Općine Topusko.

U skladu s člankom 90. Zakona o prostornom uređenju („Narodne novine“ broj 153/13 i 65/17) i člankom 82. Zakona o cestama („Narodne novine“ broj 84/11, 22/13, 54/13, 148/13 i 92/14) Hrvatske ceste d.o.o. dužne su dati podatke, propise i dokumente za izradu prostorno-planske dokumentacije za područje cestovne infrastrukture državnog značenja.

U priloženoj Odluci o izradi II. Izmjena i dopuna Prostornog plana uređenja Općine Topusko, u članku 4. stoji: „Izmjene i dopune PPUO Topusko odnose se isključivo na izmjene i dopune kartografskog prikaza br.2 „Infrastrukturni sustavi“ u dijelu Uređenja vodotoka i voda, postojeći i planirani nasipi (obaloutvrde) i izmjene tekstualnog dijela plana – Odredbi za provođenje u dijelu koji se odnosi na mogućnost gradnje nasipa“.

Slijedom navedenog, a zbog mogućeg međutjecaja, dostavljamo vam trasu planirane brze ceste Popovača-Sisak-Glina-Slunj-Josipdol, dionica: Glina-Topusko, na području Općine Topusko. Za planiranu brzu cestu potrebno je osigurati koridor u širini od 150 m.

S poštovanjem

Direktor Sektora:

Tomislav Cvetko, dipl.ing.građ.

U prilogu:-kao u tekstu, CD 1x
Co:
-Pismohrana



Sud upisa: Trgovački sud u Zagrebu, MBS: 080391653, MB: 1554972, OIB: 55545787885, Upisani temeljni kapital: 107.384.800,00 kn
IBAN: HR67 2340009 1100231902 kod Privredne banke Zagreb d.d.
Uprava: Josip Škorić, predsjednik Uprave, Alen Leverić, član Uprave, Nikša Konjevod, član Uprave



REPUBLIKA HRVATSKA
 MINISTARSTVO UNUTARNJIH POSLOVA,
 POLICIJSKA UPRAVA SISACKO – MOSLAVAČKA
 SLUŽBA UPRAVNIH I INSPEKCIJSKIH POSLOVA
 Inspektorat unutarnjih poslova

Broj: 511-10-06-03-4576/2-17 3/2
 Sisak, 27.12.2017. godine.

OPĆINA TOPUSKO

2176/18

Priloga: 04.01.2018		
Klasifikacijske oznake		U. jed.
350-01/17-01/02		
Urudžbeni broj	Prih.	Vrij.
511-18-12		

OPĆINA TOPUSKO
 JEDINSTVENI UPRAVNI ODJEL

Predmet: II. Izmjene i dopune Prostornog plana uređenja Općine Topusko
 - podaci, dostavljaju se -

Veza: Vaš zahtjev klasa: 350-01/17-01/02, ur.broj: 2176/18-03-17-10 od dana
 15.12.2017. godine

U skladu sa člankom 23. Zakona o zaštiti od požara ("Narodne novine" broj 92/10.), dostavljamo Vam sljedeće podatke iz područja zaštite od požara i eksplozija za izradu II. Izmjena i dopuna Prostornog plana uređenja Općine Topusko, koje je potrebno ugraditi u tekstualni dio Plana:

1. Prilikom izrade predmetnog plana obvezno koristiti odredbe važećih propisa kojima se regulira projektiranje i izgradnja vatrogasnih pristupa i hidrantske mreže za gašenje požara.
2. U svrhu sprečavanja širenja vatre i dima unutar građevina, sprečavanje širenja požara na susjedne građevine, omogućavanja sigurne evakuacije osoba iz građevina te zaštite spašavatelja, građevine je potrebno projektirati prema odredbama važećih propisa kojima se regulira otpornost na požar i drugim zahtjevima koje građevine moraju zadovoljiti u slučaju požara.
3. Tehničke uvjete i normative za siguran transport tekućih i plinovitih ugljikovodika magistralnim plinovodima te plinovodima za međunarodni transport, kao i tehničke uvjete i normative za mjere zaštite ljudi i imovine i zaštite plinovoda te postrojenja i uređaja koji su njihovim sastavnim dijelom projektirati prema odredbama važećih propisa kojima se regulira problematika sigurnog transporta tekućih i plinovitih ugljikovodika magistralnim naftovodima i plinovodima, te naftovodima i plinovodima za međunarodni transport.
4. Prostori i građevine za skladištenje, držanje i promet zapaljivih tekućina i plinova moraju se projektirati sukladno važećim propisima, tehničkim normativima i normama, a iznimno, kao i u slučajevima nedostatka hrvatskih propisa mogu se primijeniti strani propisi, tehnička pravila ili primijenjene znanstvene spoznaje, uz prethodno odobrenje Ministarstva unutarnjih poslova.
5. Plinske kotlovnice projektirati i izvoditi sukladno odredbama važećih propisa kojima se regulira projektiranje i izgradnja plinskih kotlovnica.
6. Prilikom određivanja mjesta gdje će se proizvoditi, skladištiti ili koristiti eksplozivne tvari na odgovarajući način, glede sigurnosnih udaljenosti primijeniti odredbe važećih propisa kojima se regulira problematika eksplozivnih tvari.

7. U slučaju određivanja mjesta za poslovne prostore za proizvodnju oružja, promet oružja i streljiva te popravljavanje i prepravljavanje oružja, na odgovarajući način primijeniti odredbe važećih propisa kojima se reguliraju mjere zaštite od požara poslovnih prostorija za proizvodnju oružja, promet oružja i streljiva te popravljavanje i prepravljavanje oružja.
8. Ugostiteljske prostore projektirati i izvoditi prema odredbama važećih propisa kojima se regulira zaštita od požara ugostiteljskih objekata.
9. Sustave za dojavu požara projektirati i izvesti prema važećim propisima kojima se regulira projektiranje i izvedba istih.
10. Stabilne sustave za gašenje požara projektirati i izvesti prema važećim propisima i uputama proizvođača.
11. Skladišta je potrebno projektirati i izvesti prema odredbama važećih propisa kojima se regulira zaštita skladišta od požara i eksplozija.
12. Prilikom projektiranja i izvedbe elektroenergetskih postrojenja primijeniti odredbe važećih propisa kojima se regulira zaštita od požara i eksplozija istih.
13. Prilikom projektiranja i izvedbe zahvata u prostoru gdje se predviđa korištenje zapaljivih tekućina i plinova te gdje postoje prostori ugroženi eksplozivnom atmosferom primijeniti odredbe važećih propisa kojima se regulira problematika prostora ugroženih eksplozivnom atmosferom.
14. Za izgradnju, dogradnju i rekonstrukciju građevina određenih posebnim propisom iz područja zaštite od požara potrebno je izraditi elaborat zaštite od požara kao podlogu za projektiranje mjera zaštite od požara u glavnom projektu predmetnog zahvata u prostoru.
15. Za zahvate u prostoru koji su određeni posebnim propisom o gradnji i propisima iz područja zaštite od požara potrebno je od Policijske uprave sisačko – moslavačke ishoditi potvrdu da su u glavnom projektu primijenjene propisane mjere zaštite od požara.
16. Prilikom projektiranja pojedinog zahvata u prostoru primijeniti propise vezane za zaštitu od požara koji su važeći u trenutku izrade projektne dokumentacije.

S poštovanjem!



Dostaviti:

1. Naslov;
2. Dosje;
3. Pismohrana.

**ELEKTRA SISAK**

Kralja Tomislava 42
44000 Sisak

TELEFON • 044/558-111 •
TELEFAKS • 044/558-102 •
POŠTA • 44000 • SERVIS
IBAN • HR182360001400165267

REPUBLIKA HRVATSKA
SISAČKO-MOSLAVAČKA ŽUPANIJA
OPĆINA TOPUSKO
JEDINSTVENI UPRAVNI ODJEL OPĆINE
TOPUSKO

NAŠ BROJ I ZNAK: 401800102/93/18DK

VAŠ BROJ I ZNAK: 2176/18-03-17-10

PREDMET: II. izmjene i dopune Prostornog plana
uređenja Općine Topusko

DATUM: 10. siječnja 2018.

Poštovani,

Povodom zahtjeva klasa: 350-01/17-01/02 za dostavu zahtjeva za izradu predmetnog plana dostavljamo očitovanje sukladno Odluci od 28. studenog 2017. godine, klasa: 350-01/17-01/02, urbroj: 2176/18-02-17-8 sa sljedećim podacima koje je potrebno uzeti u obzir prilikom izrade plana:

- U tijeku 2014. godine svi vodovi naponske razine 110 kV i više su preneseni u nadležnost Hrvatskog operatora prijenosnog sustava (HOPS).
- Prilikom utvrđivanja novih ili mijenjanja postojećih koridora nasipa (obaloutvrda) uzeti u obzir postojeće energetske objekte naponske razine 20 kV i manje koji su u nadležnosti HEP Operatora distribucijskog sustava.

S poštovanjem,

Co: - Odjel za razvoj i pristup mreži
- Terenska jedinica Glina
- pismohrana

Elektra Sisak
Direktor:

Mario Štajdohar, dipl. inž. el.

ČLAN HEP GRUPE

• UPRAVA DRUŠTVA • DIREKTOR • NIKOLA ŠULENTIĆ •

• TRGOVAČKI SUD U ZAGREBU MBS 080434230 • MB 1643991 •
• OIB 46830600751 • UPLAĆEN TEMELJNI KAPITAL 699.436.000,00 HRK •
• www.hep.hr •

HEP - Operator distribucijskog sustava d.o.o. ZAGREB
DISTRIBUCIJSKO PODRUČJE
ELEKTRA SISAK



HRVATSKE VODE
VODNOGOSPODARSKA ISPOSTAVA
ZA MALI SLIV „BANOVINA“
44000 Sisak, Ulica Ruđera Boškovića 11

Telefon: 044/ 525 400
Telefax: 044/ 532 073

KLASA: 350-02/01-01/0000018
URBROJ: 374-3110-1-18-44
Sisak: 03.01.2018

OPĆINA TOPUSKO
Opatovina 10
44415 Topusko

PREDMET: Izmjene i dopune PPU Općine Topusko
– podaci, dostavljaju se

Sukladno Odluci Općine Topusko Klasa:350-01/17-01/02, Urbroj: 2176/18-02-17-8 od 28.11.2017.godine o izradi II. Izmjena i dopuna PPU-a Općine Topusko dostavljamo slijedeće podatke i planske smjernice:

- Prostorni plan uređenja potrebno je uskladiti sa važećim Zakonom o vodama i svim drugim zakonskim i podzakonskim propisima iz područja vodnoga gospodarstva.
- U tekstualnom dijelu u odredbama za provođenje je potrebno ugraditi ograničenja podizanja zgrada i drugih objekata na udaljenosti manjoj od 10 m od ruba kanala i vodotoka i 6 m od vanjske nožice nasipa, te ograničiti obrađivanje zemlje i druge radnje kojima se može oštetiti građevina za osnovnu melioracijsku odvodnju na udaljenost od 5 m od ruba tih građevina i na udaljenost od 3 m od ruba građevina za detaljnu melioracijsku odvodnju, zabraniti kopati i bušiti zdence i tlo do 20,0 m od vanjske nožice nasipa sukladno čl. 126. točka 3., 5.1,5.3,5.4., 7.1. i 7.2. Zakona o vodama (NN 153/09, 63/11,130/11, 56/13).
- Kod korekcija i eventualnih proširenja građevinskih područja naselja isto treba ograničiti radi očuvanja i održavanja regulacijskih, zaštitnih, građevina za melioracijsku odvodnju i drugih vodnih građevina, a radi spječavanja pogoršanja vodnog režima, a sve sukladno članku 126. Zakona o vodama
- U tekstualnom dijelu ugraditi da građevine oborinske odvodnje poslovnih i drugih prostora, grade i održavaju njihovi vlasnici dok sa javnih površina i građevina koje se na njih priključuju u građevinskom području grade i održavaju jedinice lokalne samouprave sukladno članku 125. Zakona o vodama.
- Oborinske vode unutar prostora PPU-a potrebno je riješiti sukladno članku 63. Zakona o vodama, te sanitarne otpadne vode građevina sukladno članku 67. Zakona o vodama, te u provedbenim odredbama naznačiti da sve građevine



070872671

trebaju biti priključene na sustav javne odvodnje otpadnih voda po izgradnji istoga.

- Investitor je obavezan ishoditi vodopravne uvjete za gradnju objekata, postrojenja ili uređaja na području obuhvata plana, ovisno o namjeni građevine, sukladno članku 143. Zakona o vodama (NN 153/09). Uz zahtjev za izdavanje vodopravnih uvjeta potrebno je dostaviti dokumentaciju sukladno Pravilniku o izdavanju vodopravnih akata (NN 78/10).
- Kod odabira lokacije za reciklažno dvorište potrebno je u odredbama za provođenje ugraditi ograničenja podizanja zgrada, ograda i drugih građevina osim regulacijskih i zaštitnih vodnih građevina na udaljenosti manjoj od 6 m od vanjske nožice nasipa, te 10 m od ruba korita vodotoka ili kanala i zabraniti bušiti tlo do 20 m od vanjske nožice nasipa, a sve sukladno članku 126. Zakona o vodama (NN 153/09, 63/11, 130/11, 56/13). Za predmetni objekt potrebno ishoditi vodopravne uvjete.
- Na grafičkom dijelu u kartografskom prikazu br. 2 „Infrastrukturni sustavi“ potrebno je ucrtati trase novoplaniranih nasipa za zaštitu Topuskog i Vranovine od visokih voda rijeke Gline (pregledna situacija u prilogu)
- Na grafičkom dijelu u kartografskom prikazu br. 2 „Infrastrukturni sustavi“ potrebno je ucrtati lokaciju retencije Vranovina, kao mjeru smanjenja poplavnih rizika na nizvodnom dijelu sliva rijeke Gline (pregledna situacija u prilogu)

S poštovanjem,

Voditeljica ispostave:
Tatjana Dovrančić Kardaš, dipl. inž. građ.



Dostaviti:

1. Naslovu
2. VGO za srednju i donju Savu, n/r Hrvoje Piha
3. Arhiva, ovdje





5.6.2.2 Usvojena koncepcija rješenja zaštite

Općenito, na predmetnom području primjenjiva su dva tipa mjera s ciljem smanjenja poplavnih rizika.

- linijska zaštita (nasipi, zidovi).
- zaštita izgradnjom retencija.

Prvi tip mjera je razvrstan u dvije skupine:

- izgradnja novih zaštitnih linija,
- rekonstrukcija postojećih zaštitnih linija.

Za drugu varijantu rješenja zaštite područja sliva Gline od poplava nisu razrađena studijska i projektna rješenja, te se u okviru provedenih analiza u ovoj dokumentaciji odabrala moguća lokacija retencije Vranovina koja bi bila dovoljna zamijeniti sve ostale mjere zaštite.

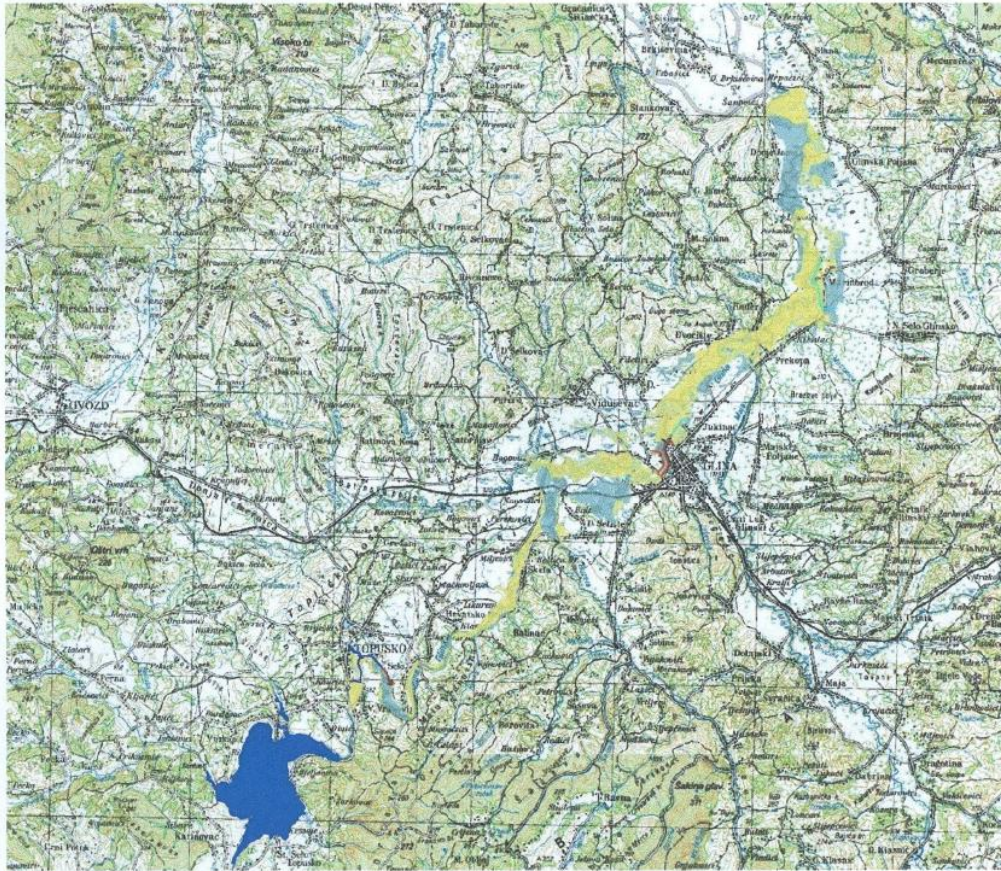
S obzirom na usporedbu troškova i izbjegnutih šteta utvrđeno je kako je varijanta mjera s izgradnjom retencije za obranu nizvodnog područja sliva Gline od poplava najbolje rješenje.

5.6.3 Predloženi projekti i mjere za rješenje zaštite područja od poplava Gline

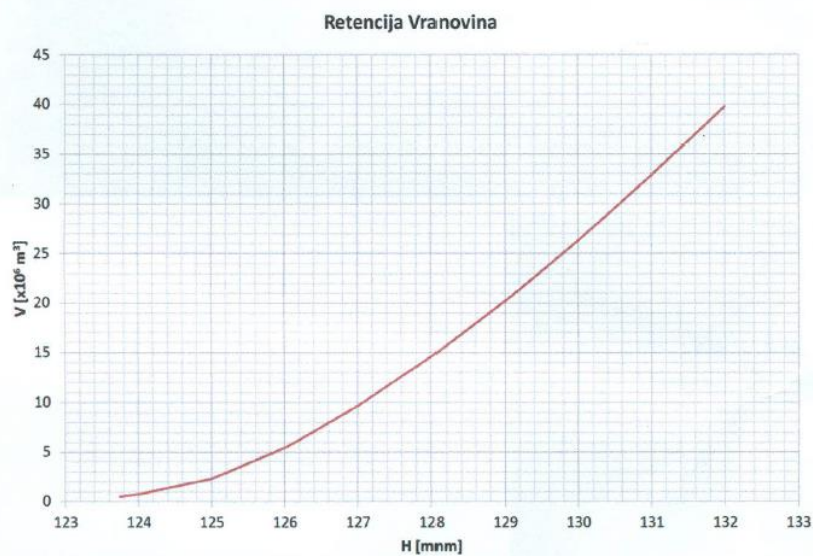
Retencija Vranovina

Kao mjera smanjenja poplavnih rizika na nizvodnome dijelu sliva rijeke Gline, moguće je izvesti zaštitnu retenciju. Neposredno uzvodno od Topuskog se nalazi povoljni profil za pregrađivanje (slika 5.33). Obuhvat retencije je prikazan na sljedećoj slici. Njen kapacitet je prema preliminarnim analizama oko 30 000 000 m³, a obuhvaća površinu od oko 5,5 km². Uloga ove retencije bila bi zadržavanje velikovodnih valova te njihovo postupno ispuštanje, kada se za to stvore uvjeti nizvodno. Korištenjem ove mjere, ne samo da se smanjuje opasnost od poplava u naseljenim mjestima, već i na površinama ostalih namjena. Utoliko je ovo rješenje, odnosno mjera kvalitetnija.

Ideja retencije Vranovina je zahvatiti vršni dio velikovodnih valova Gline i na taj način ograničiti nizvodni protok. Određen je povoljan pregradni profil, a zatim su na osnovu dostupnog digitalnog modela reljefa određena hidrauličke karakteristike retencije. U nastavku je za tu retenciju prikazana krivulja volumena.



Slika 5.33: Mogući položaj retencije Vranovina



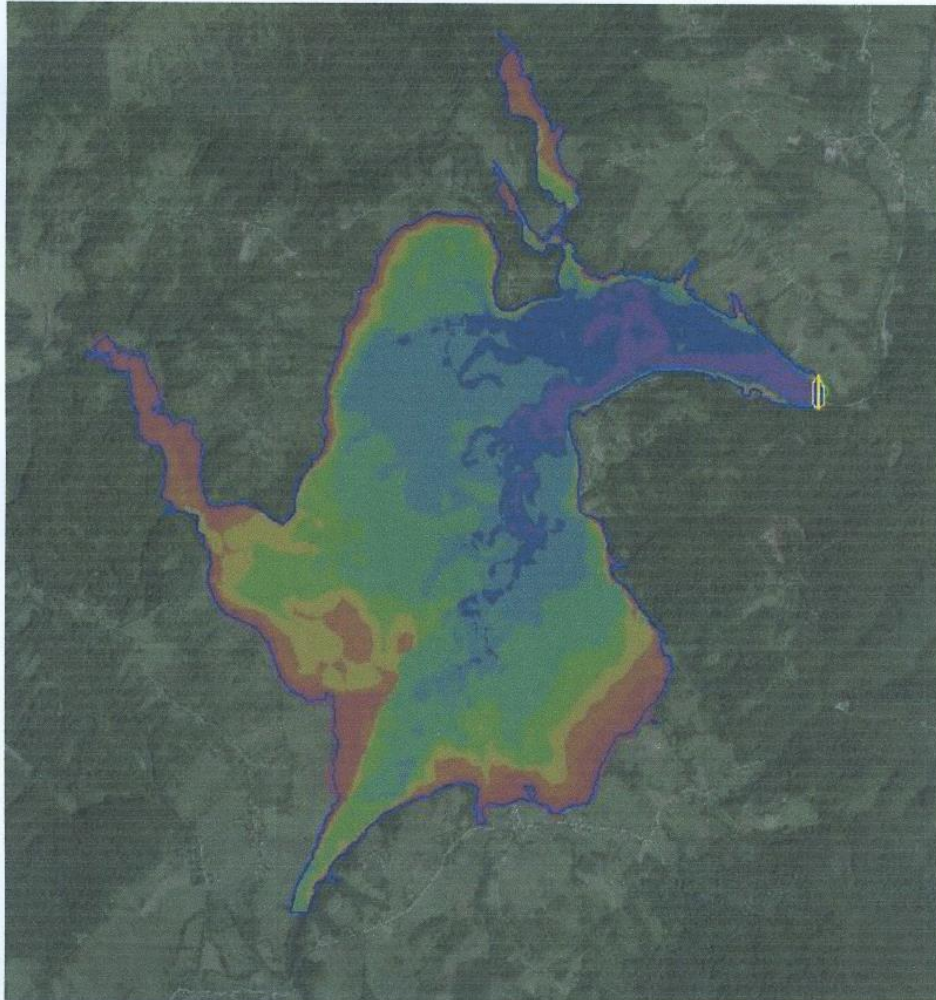
Slika 5.34: Krivulja volumena za retenciju Vranovina



elektroprojekt d.d. • zagreb

Građevina/Zahvat u prostoru:
SLIV KUPE

Za pojedine kote vodnog lica konstruirana je poplavna linija te je iteracijom približno određena maksimalna prihvatljiva. Ona iznosi 131,00 m n.m. Navedena kota ipak potapa nekoliko kuća, koje bi trebalo otkupiti. Visina krune brane je određena na koti 132,50 m n.m. Na slici 5.35 je prikazana poplavna linija za kotu 131,00 m n.m.



TABLICA DUBINA			
R. br.	Minimalna dubina	Maksimalna dubina	Boja
1	0.000	2.000	Red
2	2.000	3.000	Orange
3	3.000	4.000	Yellow
4	4.000	5.000	Light Green
5	5.000	6.000	Green
6	6.000	7.000	Teal
7	7.000	8.000	Blue
8	8.000	9.689	Purple

Slika 5.35: Poplavne linije na lokaciji retencije Vranovina

© Elektroprojekt d.d. pridržava sva neprenesena prava
Zagreb, 15.9.2015.

Oznaka projekta-knjige-priloga
Y1-G78.00.01-G05.0-005

Revizija: 00
List: 60

2. CILJEVI PROSTORNOG UREĐENJA

II. Izmjene i dopune PPUO Topusko odnose se isključivo na izmjene i dopune Kartografskog prikaza br. 2. „Infrastrukturni sustavi“ u dijelu Uređenja vodotoka i voda, postojeći i planirani nasipi (obaloutvrde) i izmjene tekstualnog dijela plana – Odredbi za provođenje u dijelu koji se odnosi na mogućnosti gradnje nasipa.

Cilj ovih izmjena i dopuna je omogućiti realizaciju izrade projekta i izgradnje nasipa radi zaštite od poplave rijeke Gline na području Općine Topusko

Ovim II. Izmjenama i dopunama Prostornog plana uređenja Općine Topusko ne mijenjaju se osnovna koncepcija Plana, osnovna načela i ciljevi prostornog razvoja Općine Topusko.

3. OBRAZLOŽENJE PLANSKIH RJEŠENJA

Izmjene i dopune Kartografskog prikaza br. 2. „Infrastrukturni sustavi“ izrađene su na službenim kartografskim podlogama, dostavljenim od Državne geodetske uprave u mjerilu 1:25000 u HTRS96/TM sustavu.

Na kartografskom prikazu br. 2. „Infrastrukturni sustavi“ ucrtani su trase novoplaniranih nasipa za zaštitu Topuskog i Vranovine od visokih voda rijeke Gline.

U Odredbama za provedbu mijenjaju se i dopunjuju 26., 47.a, 67. i 91. točka radi usklađivanja sa Zakonom o vodama, Zakonom o prostornom uređenju i drugim zakonskim i podzakonskim aktima iz područja vodnog gospodarstva.

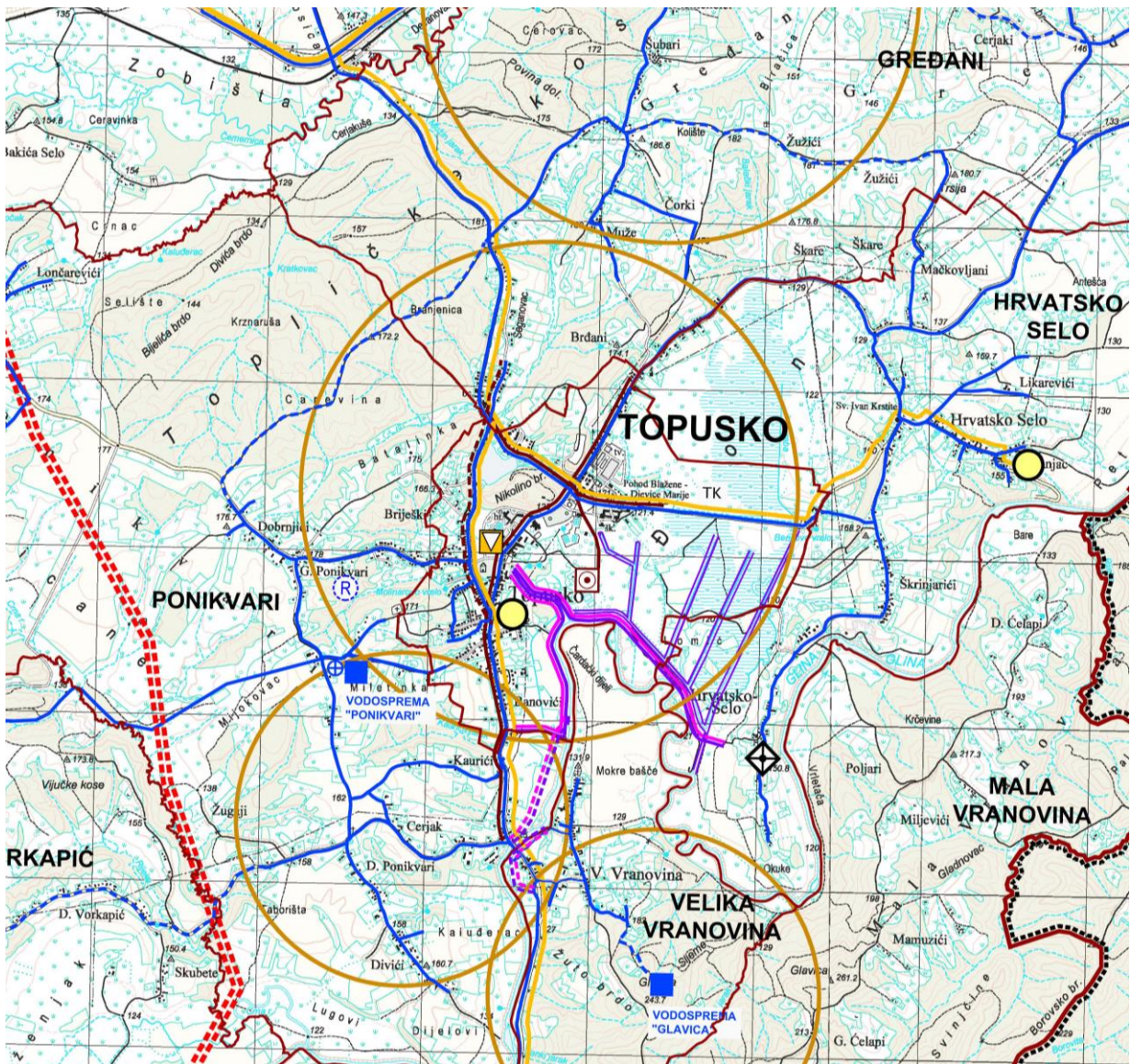
U točki 26. dodaje se odredba kojom se zabranjuje obrađivati zemlju i vršiti druge radnje kojima se može oštetiti građevina za osnovnu melioracijsku odvodnju na udaljenosti od 5 m od ruba tih građevina i na udaljenosti od 3m od ruba građevina za detaljnu melioracijsku odvodnju.

U točki 47.a riječ „točkom“ zamjenjuje se riječju „poglavljem“, radi terminološkog usklađenja, jer se radi o poglavlju koje sadrži više točaka.

U točki 67., stavku 2. riječi „organa i javnih poduzeća“ zamjenjuju se izrazom „javnopravna tijela“ koji je definiran Zakonom o prostornom uređenju.

Prema zahtjevu Konzervatorskog odjela u Sisku, danom tijekom javne rasprave u točki 82. stavku 2., iza 5. alineje, dodaje se 6. alineja kojom se propisuje obveza arheološkog terenskog pregleda na planiranim trasama nasipa i obaloutvrda te temeljem pregleda izrada Konzervatorskog elaborata s određenim pozicijama obveze osiguranja arheološkog nadzora ili obveze provođenja zaštitnog arheološkog istraživanja.

Točka 91. dopunjuje se odredbom kojom se određuje da sve građevine trebaju biti priključene na sustav javne odvodnje po izgradnji istog.



UREĐENJE VODOTOKA I VODA	
	RETENCIJA ZA OBRANU OD POPLAVA
	NASIP (OBALOUTVRDE)
MELIORACIJSKA ODVODNJA	
	DETALJNA KANALSKA MREŽA
POSTOJEĆE	PLANIRANO

Izvod iz kartografskog prikaza br. 2. „Infrastrukturni sustavi“

