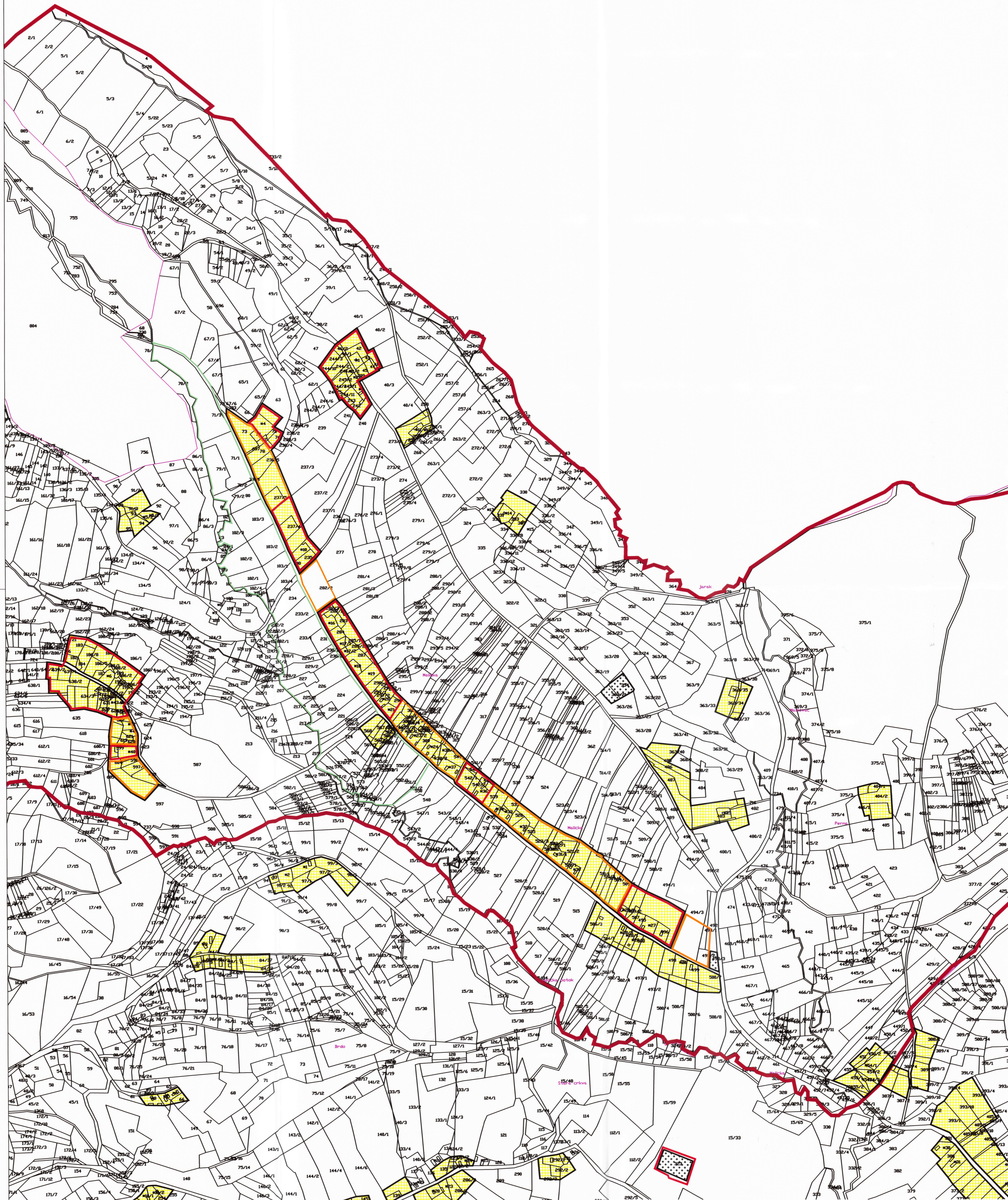
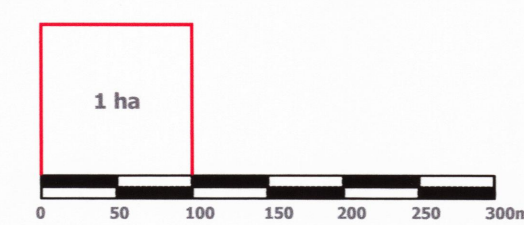


**PROČIŠĆENI TEKST ODREDBI ZA
PROVEDBU I GRAFIČKOG DIJELA
PROSTORNOG PLANA UREĐENJA
OPĆINE TOPUSKO
("Službeni vjesnik" br. 03/05., 11/12.,
48/18., 50/20., 67/20. i 71/20.)**

4.9. MALIČKA



GRAĐEVINSKA PODRUČJA NASELJA - LEGENDA



Mjerilo kartografskog prikaza: 1 : 5 000

- GRANICA KATASTARSKE OPĆINE
- GRANICA NASELJA
- IZGRAĐENO GRAĐEVINSKO PODRUČJE
- GROBLJE
- B ZONA (DRUGI STUPANJ ZAŠTITE)
- KONTAKTNA ZONA
- ZONA ZAŠTITE KRAJOLIKA

SISAČKO - MOSLAVAČKA ŽUPANIJA

OPĆINA TOPUSKO

**PROČIŠĆENI TEKST ODREDBI ZA PROVEDBU I GRAFIČKOG DIJELA
PLANA PROSTORNOG PLANA UREĐENJA OPĆINE TOPUSKO
("Službeni vjesnik" br. 03/05., 11/12., 48/18., 50/20., 67/20. i 71/20.)**

Naziv kartografskog prikaza: **GRAĐEVINSKO PODRUČJE NASELJA MALIČKA**

Broj kartografskog prikaza: **4.9.** Mjerilo kartografskog prikaza: **1 : 5000**

Osnova za izradu plana: Odluka o donošenju plana:


Javna rasprava objava: Javni uvid je održan:

Pečat tijela odgovornog za provođenje javne rasprave: Odgovorna osoba za provođenje javne rasprave:

Izrađivač Plana:

ZAVOD ZA PROSTORNO UREĐENJE SISAČKO - MOSLAVAČKE ŽUPANIJE

Pečat pravne osobe/tijela koje je izradio Plan: Odgovorna osoba:



Ravnatelj, Domagoj Orlić

Odgovorni voditelj izrade Pročišćenog teksta Prostornog plana uređenja Općine Topusko: **Margita Mainar, dip.ing.arh., ovlaštena arhitekta urbanistica**

OVLASŢENA ARHITEKTA URBANISTICA
A-U 464

Stručni tim u izradi Plana:



Predsjednik Komisije za Statut, Poslovnik i normativnu djelatnost:

Josip Briješki

Istovjetnost Plana s izvornikom potvrđava:

Pečat nadležnog tijela: