
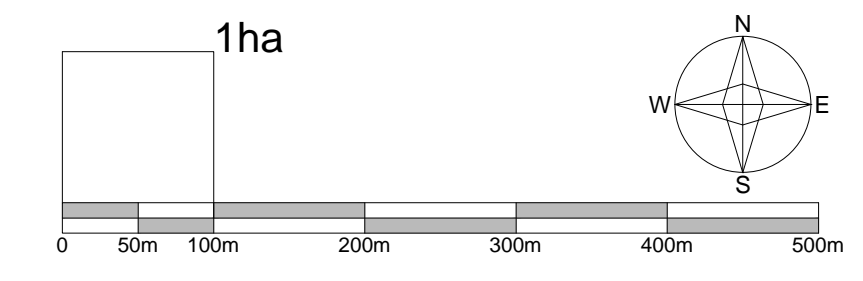
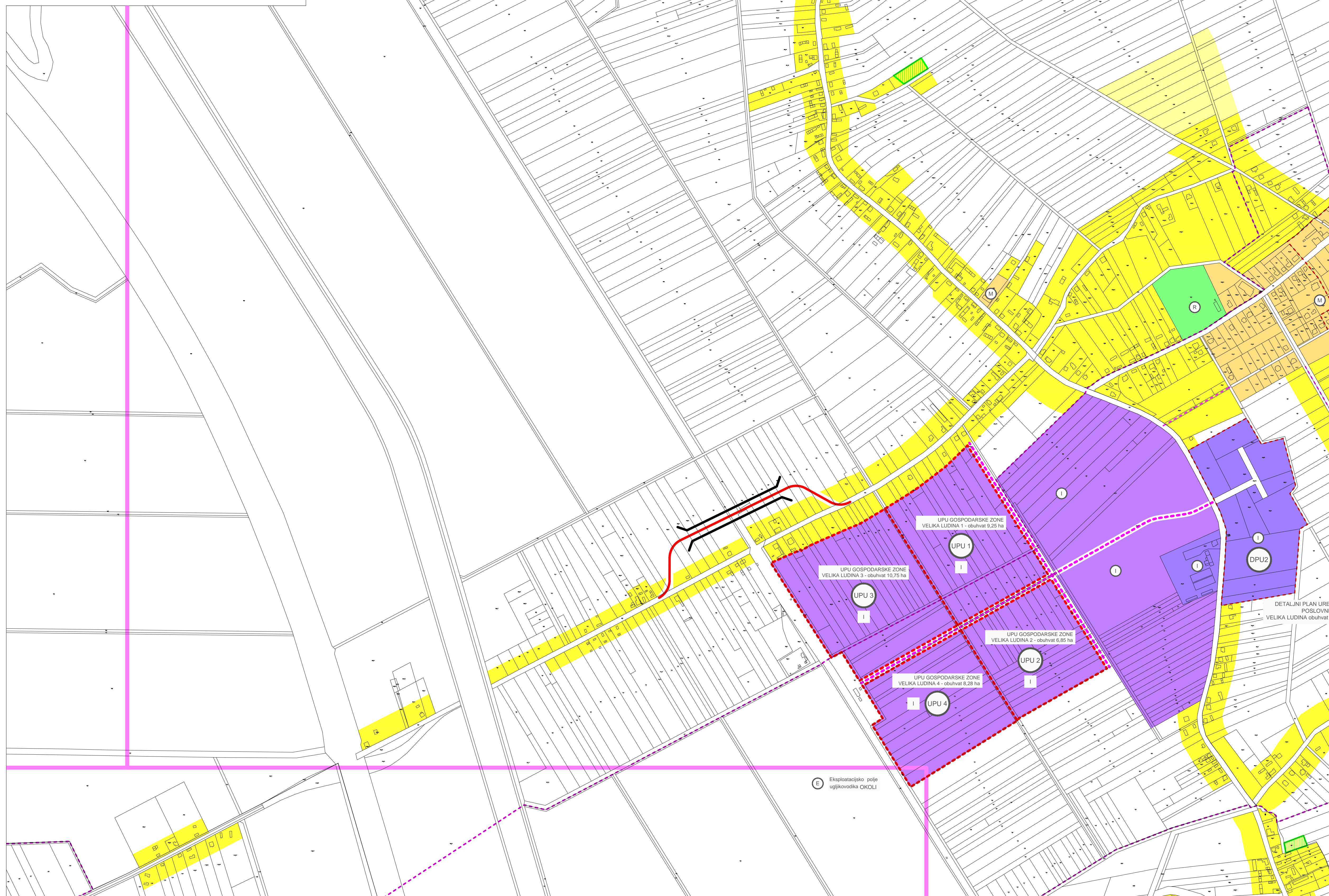


PLANIRANE PROMETNICE

PLANIRANA NERAZVRSTANA CESTA



PLANIRANI NADVOŽNJAK PREKO ŽELJEZNIČKE PRUGE M103 NA ŽUPANIJSKOJ CESTI Ž-3158 (Okoli - V.Ludina - Gornja Vlahinička)



GRANICE

GRANICA OPĆINE GRANICA NASELJA

GRADEVINSKA PODRUČJA - POVRŠINE ZA RAZVOJ I UREĐENJE NASELJA

- stambena i mješovita namjena - IZGRAĐENI DIO
- stambena i mješovita namjena - NEIZGRAĐENI UREĐENI DIO
- M mješovita, poslovna i javna namjena
- R športska i rekreacijska namjena

POVEĆANJE GRADEVINSKOG PODRUČJA IV. IZMJENAMA PPUO

- stambena i mješovita namjena - NEIZGRAĐENI UREĐENI DIO

GRADEVINSKA PODRUČJA - POVRŠINE IZDOJENE NAMJENE IZVAN NASELJA

- I gospodarska namjena; proizvodna i poslovna - IZGRAĐENI DIO
- I gospodarska namjena; proizvodna i poslovna - NEIZGRAĐENI DIO
- I gospodarska namjena; proizvodna i poslovna - NEIZGRAĐENI NEUREĐENI DIO

OBAVEZA IZRADE URBANISTIČKIH I DETALJNIH PLANOVA UREĐENJA

- UPU1 OBAVEZNA IZRADA URBANISTIČKOG PLANA UREĐENJA  
UPU 1 - gospodarska zona Velika Ludina 1 - obuhvat 9,29ha  
UPU 2 - gospodarska zona Velika Ludina 2 - obuhvat 6,85ha  
UPU 3 - gospodarska zona Velika Ludina 3 - obuhvat 10,75ha  
UPU 4 - gospodarska zona Velika Ludina 4 - obuhvat 8,28ha
- DPU1 IZRAĐENI I VAŽEĆI DETALJNI PLANOVU UREĐENJA  
DPU 1 - središte Velike Ludine - obuhvat 7,20ha  
DPU 2 - poslovna zona Velika Ludina 2 - obuhvat 8,25ha

SISAČKO MOSLAVAČKA ŽUPANIJA  
OPĆINA VELIKA LUDINA

Naziv prostornog plana:  
**PROSTORNI PLAN UREĐENJA OPĆINE VELIKA LUDINA  
IV. IZMJENE I DOPUNE**  
konačni prijedlog plana

Naziv kartografskog prikaza: **VIDRENJAK**

Broj kartografskog prikaza: **4.12.** Mjerilo kartografskog prikaza: **1:5000**

Odluka o izradi plana: Klasa: 3500/12-21/03 Litrovi/2176/19-02-12-1 od 10.05.2012. Odluka o donošenju plana: Službene novine Općine Velika Ludina br. \_\_/2012

Objava javne rasprave: Vedernji list 18.06.2012. Javni uvid odbran: 26.06.2012. - 06.07.2012.

Pečat tijela odgovornog za provođenje javne rasprave: \_\_\_\_\_  
Odgovorna osoba: \_\_\_\_\_  
Dražen Pavlović

Suglasnost i mišljenje temeljem članka 58. Zakona o prostornom uređenju i gradnji (NN 76/07, 38/09, 55/11, 90/11 i 50/12):  
Suglasnost Županice Sisačko-moslavačke županije: \_\_\_\_\_  
Klasa: \_\_\_\_\_ Urtrog: \_\_\_\_\_ od \_\_\_\_\_ 2012.  
po dobivenom pozitivnom mišljenju Zavoda za prostorno uređenje Sisačko-moslavačke županije, o usklađenosti s prostornim planom županije i prostornim planovima susjednih županija te s drugim dokumentima prostorno uređena od vjerenja na prostorni plan: \_\_\_\_\_ Urtrog: \_\_\_\_\_ od \_\_\_\_\_ 2012.

Pravna osoba koja je izradila plan: **Ahitektonski Atelier Deset d.o.o. za arhitekturu i urbanizam Hebrangova 18 Zagreb**  
Pečat pravne osobe koja je izradila plan: \_\_\_\_\_ odgovorna osoba u pravnoj osobi izrađivača plana i odgovorni voditelj izrade plana: \_\_\_\_\_  
Ivan Mucko ovlašten arhitekt

Stručni tim u izradi plana:  
David Cvetko dipl.ing.agr. \_\_\_\_\_  
Marina Pavković dip.oec. \_\_\_\_\_  
Valentina Šmit Novoselec dipl.ing.grad. \_\_\_\_\_  
Ines Blandžić Arbutina dipl.iur. \_\_\_\_\_  
Anamarija Filepi dipl.ing.arh. \_\_\_\_\_

Pečat Općinskog vijeća: \_\_\_\_\_ Predsjednik Općinskog vijeća: \_\_\_\_\_  
Stvo Kovač

Istovjetnost prostornog plana s izvornikom ovjerava: \_\_\_\_\_ Pečat nadležnog tijela: \_\_\_\_\_