

IV. IZMJENE I DOPUNE PROSTORNOG PLANA UREĐENJA OPĆINE VELIKA LUDINA



Nositelj izrade plana: Općina Velika Ludina
Obrtnička 4
44316 Velika Ludina

Načelnik: Dražen Pavlović

Stručni izrađivač: Arhitektonski Atelier Deset
d.o.o. za arhitekturu i urbanizam
Hebrangova 18, 10000 Zagreb, tel 01.48.12.302

Broj plana: 1205

Odgovorna osoba: Ivan Mucko ovlašteni arhitekt

Suradnici: David Cvetko dipl.ing.agr.
Valentina Šmit Novoselec dipl.ing.građ.
Marina Pavković dip.oecc.
Ines Bilandžić Arbutina dipl.iur.
Anamarija Filepi dipl.ing.arh.

KNJIGA 2
OBAVEZNI PRILOZI PLANA
konačni prijedlog plana

SISAČKO MOSLAVAČKA ŽUPANIJA
OPĆINA VELIKA LUDINA

Naziv prostornog plana:

PROSTORNI PLAN UREĐENJA OPĆINE VELIKA LUDINA
IV. IZMJENE I DOPUNE
konačni prijedlog plana

KNJIGA 2
OBAVEZNI PRILOZI PLANA

Odluka o izradi plana: Klasa: 350-01/12-01/09 Urbroj:2176/19-02-12-1 od 10.05.2012.	Odluka o donošenju plana: Službene novine Općine Velika Ludina br. __/2012
Objava javne rasprave: Večernji list 18.06.2012.	Javni uvid održan: 26.06.2012. - 06.07.2012.
Pečat tijela odgovornog za provođenje javne rasprave:	Odgovorna osoba Dražen Pavlović
Suglasnost i mišljenje temeljem članka 98. Zakona o prostornom uređenju i gradnji (NN 76/07, 38/09, 55/11, 90/11 i 50/12): Suglasnost Županice Sisačko-moslavačke županije: Klasa: _____ Urbroj: _____ od __. _____ 2012. po dobivenom pozitivnom mišljenju Zavoda za prostorno uređenje Sisačko-moslavačke županije, o usklađenosti s prostornim planom županije i prostornim planovima _____ susjednih županija te s drugim dokumentima prostornog uređenja od utjecaja na prostorni plan: Klasa: _____ Urbroj: _____ od __. _____ 2012.	
Pravna osoba koja je izradila plan: Arhitektonski Atelier Deset d.o.o. za arhitekturu i urbanizam Hebrangova 18 Zagreb	
Pečat pravne osobe koja je izradila plan:	odgovorna osoba u pravnoj osobi izrađivača plana i odgovorni voditelj izrade plana: Ivan Mucko ovlašteni arhitekt
Stručni tim u izradi plana: David Cvetko dipl.ing.agr. Marina Pavković dip.oecc. Valentina Šmit Novoselec dipl.ing.građ. Ines Bilandžić Arbutina dipl.iur. Anamarija Filepi dipl.ing.arh.	
Pečat Općinskog vijeća:	Predsjednik Općinskog vijeća: Stevo Kovač
Istovjetnost prostornog plana s izvornikom ovjerava: 	Pečat nadležnog tijela:

SADRŽAJ:

1. Opći podaci o tvrtki izrađivača
2. Popis zakona i propisa koji su korišteni u izradi plana
3. Izvod iz plana šireg područja
4. Obrazloženje plana
5. Izvješće o prethodnoj raspravi
6. Izvješće o javnoj raspravi
7. Evidencija izrade i donošenja plana

SUBJEKT UPISA

MBS:

080331889

OIB:

62717654698

TVRTKA/NAZIV:

- 1 ARHITEKTONSKI ATELIER DESET d.o.o. za arhitekturu i urbanizam

SKRAĆENA TVRTKA/NAZIV:

- 1 ARHITEKTONSKI ATELIER DESET d.o.o.

SJEDIŠTE:

- 3 Zagreb, Kneza Mislava 15

PREDMET POSLOVANJA - DJELATNOSTI:

- 1 * - projektiranje, građenje i nadzor nad gradnjom
- 1 * - stručni poslovi prostornog uređenja: izrada prostornih planova i izrada podloga za izdavanje lokacijskih dozvola za zahvate u prostoru
- 1 * - računovodstveni i knjigovodstveni poslovi i porezno savjetovanje
- 1 70 - POSLOVANJE NEKRETNINAMA

ČLANOVI UPRAVE / LIKVIDATORI:

- 1 Jasna Juraić Mucko, rođen/a 19.07.1960
Zagreb, Nova Ves 79
1 - direktor
1 - zastupa društvo pojedinačno i samostalno
- 4 Ivan Mucko, rođen/a 01.12.1961
Zagreb, Kneza Mislava 15
4 - direktor
4 - zastupa društvo pojedinačno i samostalno

TEMELJNI KAPITAL:

- 1 20,000.00 kuna


PRAVNI ODNOSI:

Pravni oblik:

- 1 društvo s ograničenom odgovornošću

Temeljni akt:

- 1 Izjava o osnivanju društva od 07.12.2000. godine.
- 2 Odlukom člana društva od 04. studenog 2002. godine izmjenjen je članak 1. Izjave o osnivanju o članovima društva, članak 2. o sjedištu i sačinjen je potpuno novi tekst izjave o



SUBJEKT UPISA

PRAVNI ODNOSI:

Temeljni akt:

osnivanju.


- 4 Odlukama od 26.03.2007.god. o promjeni članova društva, o promjeni odredbe o temeljnim ulozima, Izjava o osnivanju od 04.11.2002.god. izmjenjena je u skladu s navedenim promjenama, stavljena van snage i zamjenjena potpuno novim tekstom Društvenog ugovora od 26.03.2007.godine.

Upise u glavnu knjigu proveli su:

RBU Tt	Datum	Naziv suda
0001 Tt-00/173-2	09.02.2000	Trgovački sud u Zagrebu
0002 Tt-02/8177-2	06.12.2002	Trgovački sud u Zagrebu
0003 Tt-06/5906-2	05.06.2006	Trgovački sud u Zagrebu
0004 Tt-07/3792-2	12.04.2007	Trgovački sud u Zagrebu

U Zagrebu, 30. studenoga 2009.

Ovlaštena osoba:

A handwritten signature in black ink is written over a circular, faded stamp. The signature is a cursive-style name. The stamp is mostly illegible but appears to be an official seal or stamp of the court.



REPUBLIKA HRVATSKA

MINISTARSTVO ZAŠTITE OKOLIŠA,
PROSTORNOG UREĐENJA I
GRADITELJSTAVA

10000 Zagreb, Ulica Republike Austrije 20
Tel: 01/37 82-444 Fax: 01/37 72-822

Uprava za prostorno uređenje

Klasa: UP/I-350-02/11-07/22

Urbroj: 531-06-11-2

Zagreb, 22. prosinca 2011.

Ministarstvo zaštite okoliša, prostorno uređenja i graditeljstva, povodom zahtjeva „ARHITEKTONSKOG ATELIERA DESET“ d.o.o. iz Zagreba, Kneza Mislava 15, zastupanog po direktoru: Jasna Juraić Mucko, dipl.ing.arh., za izdavanje suglasnosti za obavljanje stručnih poslova prostornog uređenja, na temelju članka 9. Zakona o arhitektonskim i inženjerskim poslovima i djelatnostima u prostornom uređenju i gradnji ("Narodne novine", br. 152/08), donosi

RJEŠENJE

I. „ARHITEKTONSKI ATELIER DESET“ d.o.o.-u iz Zagreba, Kneza Mislava 15, daje se suglasnost za obavljanje **stručnih poslova izrade nacрта dokumenata prostornog uređenja i nacрта izvješća o stanju u prostoru, te obavljanje poslova u vezi s pripremom i donošenjem dokumenata prostornog uređenja.**

II. Osoba iz točke I. izreke ovoga rješenja dužna je Ministarstvu zaštite okoliša, prostornog uređenja i graditeljstva dostaviti obavijest i dokumentaciju o naknadnoj promjeni uvjeta značajnih za davanje ove suglasnosti najkasnije u roku od 30 dana od dana nastanka promjene.

III. Suglasnost iz točke I. izreke ovoga rješenja oduzet će se ako pravna osoba prestane ispunjavati uvjete propisane za davanje suglasnosti ili ako poslove navedene u suglasnosti obavlja protivno propisima koji uređuju prostorno uređenje.

Obrazloženje

„ARHITEKTONSKI ATELIER DESET“ d.o.o. iz Zagreba, Kneza Mislava 15, podnio je ovom Ministarstvu zahtjev za davanje suglasnosti za obavljanje stručnih poslova izrade nacрта dokumenata prostornog uređenja i nacрта izvješća o stanju u prostoru, te obavljanje poslova u vezi s pripremom i donošenjem dokumenata prostornog uređenja.

Zahtjev je osnovan.

Prema odredbi članka 2. Pravilnika o uvjetima i mjerilima za davanje suglasnosti za obavljanje stručnih poslova prostornog uređenja („Narodne novine“ br. 118/09), suglasnost za obavljanje stručnih poslova izrade nacрта dokumenata prostornog uređenja i nacрта izvješća o stanju u prostoru te obavljanje poslova u vezi s pripremom i donošenjem dokumenata prostornog uređenja daje se pravnoj osobi koja u punom radnom vremenu na neodređeno vrijeme ima zaposlenu najmanje jednu osobu: - koja ima pravo uporabe

strukovnog naziva ovlaštenu arhitekt, položeni stručni ispit za obavljanje stručnih poslova prostornog uređenja, najmanje 5 godina radnog iskustva na stručnim poslovima prostornog uređenja i koja je sudjelovala u izradi dokumenata prostornog uređenja, - arhitektonske struke koja ima akademski naziv magistar inženjer, stručni naziv stručni specijalist inženjer, akademski naziv sveučilišni prvostupnik (baccalaureus), stručni naziv stručni prvostupnik (baccalaureus) ili stručni naziv stručni pristupnik, odnosno osobu arhitektonske struke koja je na drugi način propisan posebnim propisom stekla odgovarajući stupanj obrazovanja, te koja ima položen stručni ispit za obavljanje stručnih poslova prostornog uređenja i - tehničke, biotehničke, prirodoslovne ili društvene struke koja ima akademski naziv magistar, stručni naziv stručni specijalist, odnosno stručni specijalist inženjer, akademski naziv sveučilišni prvostupnik (baccalaureus), stručni naziv stručni prvostupnik (baccalaureus) ili stručni naziv stručni pristupnik, odnosno osobu navedene struke koja je na drugi način propisan posebnim propisom stekla odgovarajući stupanj obrazovanja.

Podnositelj zahtjeva priložio je dokaze propisane člankom 5. navedenog Pravilnika i to za slijedeće zaposlenike:

- Ivan Mucko, dipl. ing. arh., ovlaštenu arhitekt, br. ovl. 77,
- Jasna Jurać Mucko, dipl. ing. arh., ovlaštenu arhitekt, br. ovl. 76,
- Anamarija Filepi, dipl. ing. arh.,
- David Cvetko, dipl. ing. agr.

Uvidom u navedenu dokumentaciju utvrđeno je da podnositelj zahtjeva ispunjava sve uvjete za izdavanje zatražene suglasnosti, propisane odredbom članka 2. navedenog Pravilnika.

Slijedom izloženog, a na temelju odredbe članka 96. stavak 1. Zakona o općem upravnom postupku u Republici Hrvatskoj ("Narodne novine", br. 47/09), riješeno je kao u točki I. izreke ovog rješenja.

U točki II. izreke ovoga rješenja odlučeno je u skladu s člankom 7. stavkom 3. Pravilnika o uvjetima i mjerilima za davanje suglasnosti za obavljanje stručnih poslova prostornog uređenja.

Upozorenje iz toč. III. izreke ovog rješenja u skladu je s člankom 10. Zakona o arhitektonskim i inženjerskim poslovima i djelatnostima u prostornom uređenju i gradnji ("Narodne novine", br. 152/08).

Upravna pristojba u državnim biljezima u iznosu od 70,00 kn po Tar.br. 1. i 2. Tarife upravnih pristojbi Zakona o upravnim pristojbama ("Narodne novine", br. 8/96 i 110/04) nalijepljena je na zahtjevu i poništena.

UPUTA O PRAVNOM LIJEKU:

Ovo rješenje je izvršno u upravnom postupku, te se protiv njega ne može izjaviti žalba, ali se može pokrenuti upravni spor pred Upravnim sudom Republike Hrvatske.

Upravni spor pokreće se tužbom koja se podnosi u roku od 30 dana od dana dostave ovog rješenja i predaje se neposredno ili preporučeno poštom Upravnom sudu Republike Hrvatske.



POPIS ZAKONA I PROPISA KOJI SU KORIŠTENI U IZRADI PLANA

1.1. Prostorno uređenje

- **Zakon o prostornom uređenju i gradnji**
Narodne novine 76/07, 38/09, 55/11, 90/11 i 50/12
- **Pravilnik o sadržaju, mjerilima kartografskih prikaza, obveznim prostornim pokazateljima i standardu elaborata prostornih planova**
Narodne novine 106/98, 39/04, 45/04 i 163/04
- **Pravilnik o osiguranju pristupačnosti građevina osobama s invaliditetom i smanjene pokretljivosti**
Narodne novine 151/05

1.2. Zaštita okoliša i prirode

- **Zakon o zaštiti zraka**
Narodne novine 130/11
- **Zakon o zaštiti okoliša**
Narodne novine 110/07
- **Zakon o zaštiti prirode**
Narodne novine 70/05, 139/08 i 57/11
- **Zakon o zaštiti od svjetlosnog onečišćenja**
Narodne novine 114/11
- **Zakon o zaštiti od buke**
Narodne novine 30/09
- **Pravilnik o procjeni utjecaja na okoliš**
Narodne novine 59/00, 136/04 i 85/06
- **Pravilnik o najviše dopuštenim razinama buke u sredini u kojoj ljudi rade i borave**
Narodne novine 145/04

1.3. Prometne, telekomunikacijske i opskrbe mreže

- **Zakon o cestama**
Narodne novine 84/11
- **Zakon o sigurnosti prometa na cestama**
Narodne novine 105/04
- **Pravilnik o osnovnim uvjetima kojima javne ceste izvan naselja i njihovi elementi moraju udovoljavati sa stajališta sigurnosti prometa**
Narodne novine 110/01
- **Zakon o elektroničkim komunikacijama**
Narodne novine 73/08
- **Pravilnik o tehničkim uvjetima i normativima za siguran transport tekućih i plinovitih ugljikovodika magistralnim naftovodima i plinovodima te naftovodima i plinovodima za međunarodni transport**
Sl.list 26/85
- **Zakon o željeznici**
Narodne novine 123/03, 30/04 i 79/07
- **Zakon o sigurnosti u željezničkom prometu**
Narodne novine 40/07
- **Pravilnik o općim uvjetima za građenje u zaštitnom pojasu željezničke pruge**
Narodne novine 93/10

1.4. Korištenje prostora, zemljišta odnosno voda

- **Zakon o poljoprivrednom zemljištu**
Narodne novine 152/08 i 21/10
- **Zakon o šumama**
Narodne novine 140/05, 82/06, 129/08 i 80/10
- **Zakon o vodama**
Narodne novine 153/09
- **Pravilnik o izdavanju vodopravnih akata**
Narodne novine 78/10
- **Zakon o zaštiti i očuvanju kulturnih dobara**
Narodne novine 69/99, 151/03, 157/03, 87/09, 88/10, 61/11 i 25/12
- **Zakon o grobljima**
Narodne novine 19/98

1.5. Postupanje s otpadom

- **Zakon o otpadu**
Narodne novine 178/04, 111/06, 60/08 i 87/09
- **Uredba o uvjetima za postupanje s opasnim otpadom**
Narodne novine 32/98
- **Pravilnik o uvjetima za postupanje s otpadom**
Narodne novine 123/97 i 112/01

1.6. Drugi propisi u vezi s obavljanjem poslova prostornog i urbanističkog planiranja

- **Zakon o komunalnom gospodarstvu**
Narodne novine 36/95, 70/97, 128/99, 57/00, 129/00, 59/01, 26/03, 82/04, 178/04, 38/09, 79/09 i 49/11
- **Zakon o naseljima**
Narodne novine 54/88
- **Zakon o lokalnoj i područnoj (regionalnoj) samoupravi**
Narodne novine 33/01, 60/01, 129/05 i 109/07
- **Zakon o državnoj izmjeri i katastru nekretnina**
Narodne novine 16/07 i 124/10
- **Pravilnik o katastru vodova**
Narodne novine 71/08 i 148/09

2.1. Zaštita od požara

- **Zakon o zaštiti od požara**
Narodne novine 92/10
- **Pravilnik o uvjetima za vatrogasne pristupe**
Narodne novine 35/94, 55/94 i 142/03
- **Pravilnik o razvrstavanju građevina, građevinskih dijelova i prostora u kategorije ugroženosti od požara**
Narodne novine 62/94 i 32/97
- **Pravilnik o hidrantskoj mreži za gašenje požara**
Narodne novine 08/06
- **Pravilnik o temeljnim zahtjevima za zaštitu od požara elektroenergetskih postrojenja i uređaja**
Narodne novine 146/05
- **Zakon o zapaljivim tekućinama i plinovima**
Narodne novine 108/95
- **Zakon o eksplozivnim tvarima**
Narodne novine 178/04
- **Pravilnik o građevinama za koje nije potrebno ishoditi posebne uvjete građenja glede zaštite od požara**
Narodne novine 35/94
- **Pravilnik o zaštiti od požara ugostiteljskih objekata**
Narodne novine 100/99

2.2. Zaštita na radu

- **Zakon o zaštiti na radu**
Narodne novine 59/96, 94/96, 114/03, 86/08 i 75/09
- **Zakon o državnom inspektoratu**
Narodne novine 116/08 i 123/08
- **Pravilnik o zaštiti na radu za radne i pomoćne prostorije i prostore**
Narodne novine 6/84 i 114/07

2.3. Zaštita i spašavanje

- **Zakon o zaštiti i spašavanju**
Narodne novine 174/04, 79/07, 38/09 i 127/10
- **Pravilnik o mjerama zaštite od elementarnih nepogoda i ratnih opasnosti u prostornom planiranju i uređivanju prostora**
Narodne novine 29/83, 36/85 i 42/86
- **Pravilnik o metodologiji za izradu procjena ugroženosti i planova zaštite i spašavanja**
Narodne novine 38/08
- **Pravilnik o postupku uzbunjivanja stanovništva**
Narodne novine 47/06



IZMJENE I DOPUNE PROSTORNOG PLANA SISAČKO-MOSLAVAČKE ŽUPANIJE - KONAČNI PRIJEDLOG -

1.A KORIŠTENJE I NAMJENA PROSTORA

1. GRANICE

TERITORIJALNE I STATISTIČKE GRANICE

 DRŽAVNA GRANICA
 ŽUPANIJSKA GRANICA

2. PROMET

3.1. CESTOVNI PROMET JAVNE CESTE

AUTOCESTA
 BRZA CESTA
 BRZA CESTA - KORIDOR ZA ISTRAŽIVANJE
 PROSTOR ZA ISTRAŽIVANJE CESTOVNOG KORIDORA
 ŽUPANIJSKA CESTA
 ŽUPANIJSKA CESTA - KORIDOR ZA ISTRAŽIVANJE
 LOKALNA CESTA
 AUTOCESTA - MOGUĆI ILI ALTERNATIVNI KORIDOR CESTE
 RASKRŠĆE CESTA U DVIJE RAZINE

CESTOVNE GRAĐEVINE

MOST

GRANIČNI CESTOVNI PRIJELAZI

STALNI MEĐUNARODNI
 ZA POGRANIČNI PROMET

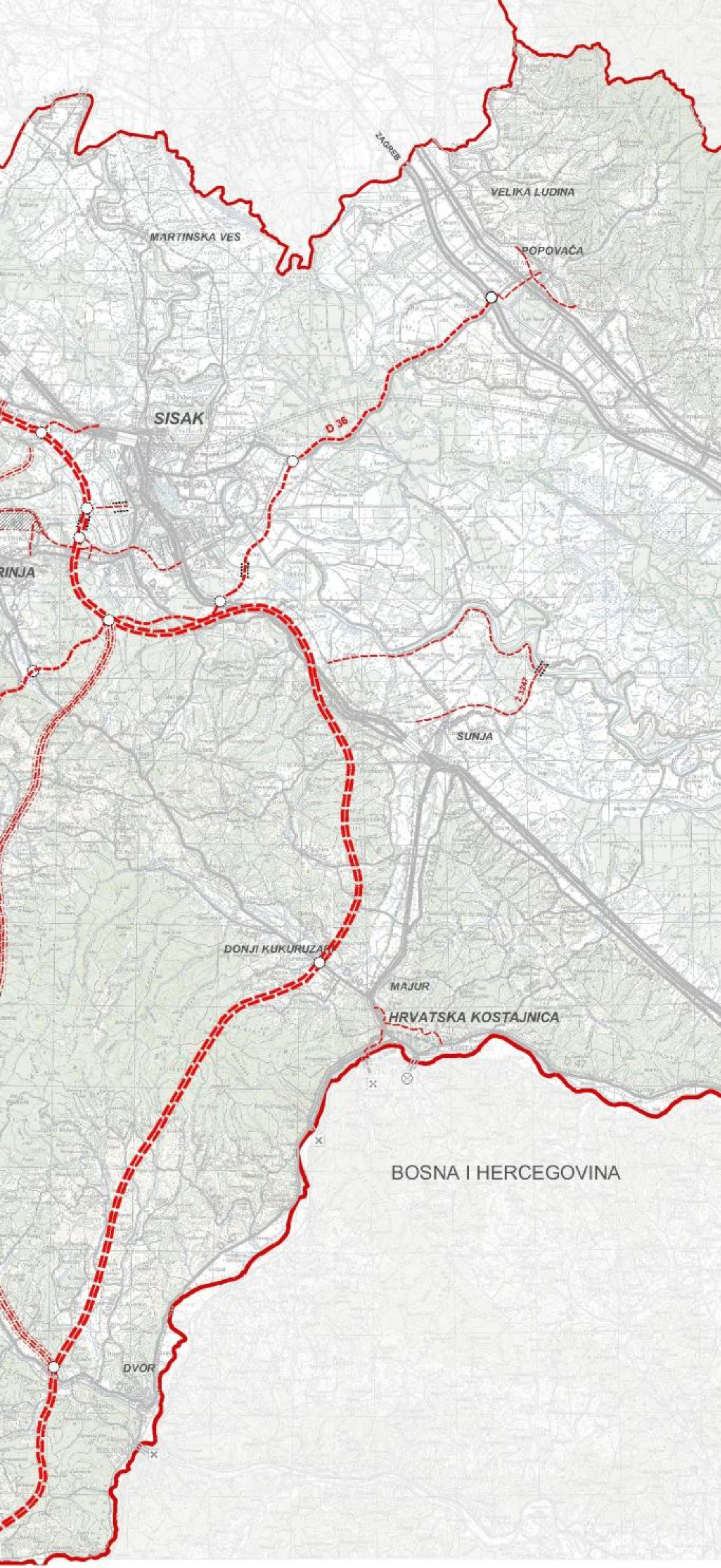
3.2. ŽELJEŽNIČNI PROMET

BRZA TRANSJUROPSKA ŽELJEŽNIČNA PRUGA
 (KORIDOR/TRASA)
 - PRUGA VELEKE PROPUŠNE MOĆI / VELEKE BRZINA
 POSTOJEĆA MAGISTRALNA GLAVNA ŽELJEŽNIČNA
 PRUGA S DOGRAĐENIM DRUGOG KOLESIJEM I
 VEĆIM REKONSTRUKCIJAMA
 ŽELJEŽNIČNA PRUGA
 MAGISTRALNA GLAVNA
 MAGISTRALNA POMODNA
 PRUGE II. REDA

GRANIČNI ŽELJEŽNIČNI PRIJELAZI

STALNI MEĐUNARODNI
 KOLODVOR
 PUTNIČNI (MEĐUNARODNI I MEĐUMJESNI PROMET)
 PUTNIČNI (MEĐUMJESNI PROMET)

CESTOVNI I ŽELJEŽNIČNI PROMET
 KOJI SE ZADRŽAVA PREMA PROSTORNOM PLANU
 SISAČKO-MOSLAVAČKE ŽUPANIJE (SLUŽBENI GLASNIK 04/01)



SISAČKO-MOSLAVAČKA ŽUPANIJA	
Nakon prostornog plana: IZMJENE I DOPUNE PROSTORNOG PLANA SISAČKO-MOSLAVAČKE ŽUPANIJE - KONAČNI PRIJEDLOG -	
Nakon kartografskog prikaza: KORIŠTENJE I NAMJENA PROSTORA	
Broj kartografskog prikaza: 1.A	Mjerna: kartografskog prikaza: 1 : 100 000
Odlučna osoba / tijelo koje je izradilo Plan: Zvonko Selo, dipl. ing. građ. Službeni glasnik Sisak-Moslavinske županije: Službeni glasnik Sisak-Moslavinske županije Javna rasprava o tekstu odobrenja: od 25. aprila 2008. do 18. kolovoza 2008. Početni datum: 17. srpnja 2008. Podrška i odgovornost za provedbu javno rasprave: Dokumenti ocača za provedbu javno rasprave:	
Saglasnost na izmjene i dopune prostornog plana Sisak-Moslavinske županije:	
Ministarstvo zaštite okoliša, prostornog uređenja i građevinarstva, pravno-odjelni 97, st. 14 Zakon o prostornom uređenju i gradnji ("Narodne novine" br. 78/07 i 38/09) ISSN: 350-0209-1103, URL: 531-0408-4447	
Povjereni osoba / tijelo koje je izradilo Plan:	
ZAVOD ZA PROSTORNO UREĐENJE SISAČKO-MOSLAVAČKE ŽUPANIJE	
Povjereni osoba / tijelo koje je izradilo Plan:	Odgovorna osoba:
	Zvonko Selo, dipl. ing. građ.
Odgovorni voditelj izdava i izdava prostornog plana:	
Margita Mehar, dipl. ing. arh.	
Sudjelnici u izradi plana:	
ZAVOD ZA PROSTORNO UREĐENJE SISAČKO-MOSLAVAČKE ŽUPANIJE	
1. Zvonko Selo, dipl. ing. građ. 2. Margita Mehar, dipl. ing. arh. 3. Vlastina Šerbec, dipl. ing. arh. 4. Novica Rimac Ferencak, dipl. ing. arh. 5. Darinka Božić, dipl. ing. agr. 6. Ivan Tajčan, dipl. ing. promet.	
Vlasnik suradnici: 1. Vesna Krmjčić, dipl. ing. arh. 2. Zdravko Dupljančić, dipl. ing. promet.	
Povjereni osoba / tijelo koje je izradilo Plan:	Povjereni osoba / tijelo koje je izradilo Plan:
M.P.	M.P.
Izdavač ovog Prostornog plana s brojem izvornika:	Povjereni osoba / tijelo koje je izradilo Plan:
M.P.	M.P.

OBRAZLOŽENJE IV. IZMJENA I DOPUNA PROSTORNOG PLANA UREĐENJA OPĆINE VELIKA LUDINA	2
Prostorni plan uređenja Općine Velika Ludina	2
1. Građevinska područja naselja	2
1.1. Građevinska područja naselja	2
1.2. Građevinska područja izdvojene namjene izvan naselja	2
2. Iskaz prostornih pokazatelja za namjenu površina	3
3. Infrastrukturni sustavi	5
3.1. Prometna mreža	5
3.2. Elektroenergetska mreža	5
3.3. Cijevni transport nafte i plina	5
3.4. Vodoopskrba	5
3.5. Uređenje režima voda	5
4. Zaštita prirode i kulturnih dobara	5

Obrazloženje IV. Izmjena i dopuna Prostornog plana uređenja Općine Velika Ludina

Prostorni plan uređenja Općine Velika Ludina

Prostorni plana uređenja Općine Velika Ludina donesen je 2001. godine i objavljen u Službenim novinama Općine Velika Ludina br. 9/01.

I. izmjene i dopune PPUO donesene su 2005. godine i objavljene u Službenim novinama Općine Velika Ludina br. 3/05.

II. Izmjene i dopune PPUO objavljene su u Službenim novinama Općine Velika Ludina br. 3/10.

III. Izmjene i dopune PPUO objavljene su u Službenim novinama Općine Velika Ludina br. 1/11.

IV. izmjene i dopune PPUO izrađuju se kao ciljane izmjene koje će obuhvatiti sljedeće:

- usklađenje rješenja denivelacije željezničko cestovnog prijelaza Vidrenjak sa projektnim rješenjem koje su izradile Hrvatske željeznice
- uvrštenje zahtjeva PSP Okoli u PPUO
- promjena granice građevinskog područja na način da se u građevinsko područje uključe k.č.br. 1125/2 k.o. Vidrenjak i k.č.br. 102/2 k.o. Grabrov Potok

1. Građevinska područja naselja

1.1. Građevinska područja naselja

Površina građevinskih područja naselja sukladno važećem planu iznosi 307,14 ha. Sukladno točki 3. stavka 4. Odluke o izradi ciljane izmjene PPUO u GP naselja se uključuje površina od 0,78 ha.

Građevinska područja naselja povećana su sa 307,14 ha na 307,92 ha.

1.2. Građevinska područja izdvojene namjene izvan naselja

Ciljanim izmjenama PPUO planirano je građevinsko područje izvan naselja gospodarske - ugostiteljsko turističke namjene na području naselja Mustafina Klada, površine 3,40 ha.

2. Iskaz prostornih pokazatelja za namjenu površina

Prostorni pokazatelji za namjenu površina iz izvornog plana prikazani su u sljedećoj tablici:

1.0. ISKAZ PROSTORNIH POKAZATELJA ZA NAMJENU POVRŠINA						
	Općina VELIKA LUDINA	oznaka	ha	%	stan/ha	ha/stan
1.1.	Građevinska područja	GP	307,14	3,02	9,22	0,11
1.2.	Izgrađene strukture van građevinskog područja	I	115,37	1,13	24,54	0,04
		E	/	/	/	/
		H	/	/	/	/
		K	/	/	/	/
		T	/	/	/	/
		R	/	/	/	/
	UKUPNO		422,51	4,15	6,70	0,15
1.3.	Poljoprivredne površine	P	/	/	/	/
		P1	875,62	8,60	3,23	0,31
		P2	4535,64	44,53	0,62	1,60
		P3	888,79	8,73	3,19	0,31
	UKUPNO		6300,05	61,85	0,45	2,23
1.4.	Šumske površine	Š	/	/	/	/
	šume gospodarske namjene	Š1	1186,42	11,65	2,39	0,42
	šume zaštitne namjene	Š2	373,79	3,67	7,57	0,13
	šume posebne namjene	Š3	1714,72	16,83	/	/
	UKUPNO		3274,93	32,15	0,86	1,16
1.5.	Ostale poljoprivredne i šumske površine	PŠ	/	/	/	/
1.6.	Vodne površine	V	47,20	0,46	/	/
	vodotoci		127,84	/	/	/
	jezera		/	/	/	/
	UKUPNO		175,04	1,72	16,17	0,06
1.7.	Ostale površine	N	/	/	/	/
		IS	7,76	0,08	364,82	0,00
		G	5,57	0,05	508,26	0,00
	UKUPNO		13,33	0,13	212,38	0,00
	OPĆINA UKUPNO		10185,86	100,00	0,28	3,60
2.0. ZAŠTIĆENE CJELINE						
2.1.	Zaštićena prirodna baština					
	Nacionalni park		/			
	Park prirode		1638,00			
2.2.	Zaštićena graditeljska baština					
	arheološka područja		50,00			
	spomenik parkovne arhitekture		/			
	povijesne graditeljske cjeline		/			
	OPĆINA UKUPNO		1688,00			

Prostorni pokazatelji za namjenu površina nakon izmjena i dopuna PPUO prikazani su u sljedećoj tablici:

1.0. ISKAZ PROSTORNIH POKAZATELJA ZA NAMJENU POVRŠINA						
Općina VELIKA LUDINA		oznaka	ha	%	stan/ha	ha/stan
1.1.	Građevinska područja	GP	307,92	3,02	8,84	0,11
1.2.	Izgrađene strukture van građevinskog područja	I	115,37	1,13	23,59	0,04
		E	/	/	/	/
		H	/	/	/	/
		K	/	/	/	/
		T	3,40	/	/	/
		R	/	/	/	/
	UKUPNO		426,69	4,19	6,38	0,16
1.3.	Poljoprivredne površine	P	/	/	/	/
		P1	875,62	8,60	3,11	0,32
		P2	4443,16	43,62	0,61	1,63
		P3	888,79	8,73	3,06	0,33
	UKUPNO		6207,47	60,94	0,44	2,28
1.4.	Šumske površine	Š	/	/	/	/
	šume gospodarske namjene	Š1	1186,42	11,65	2,29	0,44
	šume zaštitne namjene	Š2	373,79	3,67	7,28	0,14
	šume posebne namjene	Š3	1714,72	16,83	/	/
	UKUPNO		3274,93	32,15	0,83	1,20
1.5.	Ostale poljoprivredne i šumske površine	PŠ	/	/	/	/
1.6.	Vodne površine	V	135,50	1,33	/	/
	vodotoci		127,84	1,26	/	/
	jezera		/	/	/	/
	UKUPNO		263,34	2,59	10,34	0,10
1.7.	Ostale površine	N	/	/	/	/
		IS	7,76	0,08	350,77	0,00
		G	5,57	0,05	488,69	0,00
	UKUPNO		13,33	0,13	204,20	0,00
	OPĆINA UKUPNO		10185,86	100,00	0,27	3,74
2.0. ZAŠTIĆENE CJELINE						
2.1.	Zaštićena prirodna baština					
	Nacionalni park		/			
	Park prirode		1638,00			
2.2.	Zaštićena graditeljska baština					
	arheološka područja		50,00			
	spomenik parkovne arhitekture		/			
	povijesne graditeljske cjeline		/			
	OPĆINA UKUPNO		1688,00			

Tablica obaveznih prostornih pokazatelja je korigirana u odnosu na važeći plan u dijelu koji se odnosi na podatke o gustoći naseljenosti, sukladno rezultatima popisa stanovništva 2011. godine, prema kojem Općina ima 2722 stanovnika.

3. Infrastrukturni sustavi

3.1. Prometna mreža

Na području Općine planiran je željezničko cestovni prijelaz Vidrenjak.

Postojeći željezničko cestovni prijelaz Vidrenjak nalazi se na križanju županijske ceste Ž 3158 i međunarodne pruge M103 Dugo Selo - Novska. Postojeći željezničko cestovni prijelaz osiguran je svjetlosnim i zvučnim signalima.

Planirana je izgradnja željezničko cestovnog prijelaza izvan razine (nadvožnjaka) na lokaciji cca 100m zapadno od postojećeg ŽCPR.

Planirano je uklanjanje postojećeg željezničko cestovnog prijelaza "Šoštar" koji se nalazi na području naselja Grabrov Potok, te njegovo svođenje na susjedni ŽCPR "Lipovica" koji je planiran kao nadvožnjak položajno smješten na području Općine Popovača.

3.2. Elektroenergetska mreža

Plan elektroenergetske mreže dopunjen je podacima koje je u toku izrade plana dostavila Elektra Križ.

3.3. Cijevni transport nafte i plina

Plan plinovodne i naftovodne mreže dopunjen je podacima koje je u toku izrade plana dostavila INA SD istraživanje i proizvodnja nafte i plina.

3.4. Vodoopskrba

Plan vodoopskrbe dopunjen je podacima koje su u toku izrade plana dostavile Hrvatske vode. Iz kartografskog prikaza 2.3.VODOPSKRBA brisana su crpilišta, vodospreme i sanitarne zone zaštite na području naselja Ruškovica i Ludinica.

3.5. Uređenje režima voda

Plan uređenja režima voda dopunjen je podacima koje su u toku izrade plana dostavile Hrvatske vode. U kartografskom prikazu 2.4.UREĐENJE REŽIMA VODA unesene su lokacije i obuhvati planiranih akumulacija Peščenica, Ludina i Vlahinička.

4. Zaštita prirode i kulturnih dobara

U segmentu zaštite prirode i zaštite kulturnih dobara nema promjena u odnosu na važeći plan.

IV. izmjene i dopune Prostornog plana uređenja Općine Velika Ludina

IZVJEŠĆE O PRETHODNOJ RASPRAVI

sadržaj

1. Ciljevi i programska polazišta plana	1
2. Prethodna rasprava	1
2.1. Obavijest o izradi plana	1
2.2. Javno izlaganje nacrtu plana	4
3. Zaključak	4

1. Ciljevi i programska polazišta plana

Prostorni plana uređenja Općine Velika Ludina donesen je 2001. godine i objavljen u Službenim novinama Općine Velika Ludina br. 9/01.

I. izmjene i dopune PPUO donesene su 2005. godine i objavljene u Službenim novinama Općine Velika Ludina br. 3/05.

II. Izmjene i dopune PPUO objavljene su u Službenim novinama Općine Velika Ludina br. 3/10.

III. Izmjene i dopune PPUO objavljene su u Službenim novinama Općine Velika Ludina br. 1/11.

Općinsko vijeće Općine Velika Ludina je na 22. sjednici održanoj 10.05.2012. donijelo odluku o pokretanju postupka IV. izmjene i dopune Prostornog plana uređenja Općine Velika Ludina.

IV. izmjene i dopune PPUO izrađuju se kao ciljane izmjene koje će obuhvatiti sljedeće:

- usklađenje rješenja denivelacije željezničko cestovnog prijelaza Vidrenjak sa projektom rješenjem koje su izradile Hrvatske željeznice
- uvrštenje zahtjeva PSP Okoli u PPUO
- promjena granice građevinskog područja na način da se u građevinsko područje uključe k.č.br. 1125/2 k.o. Vidrenjak, k.č.br. 102/2 i k.č.br. 1559/1 k.o. Grabrov Potok

2. Prethodna rasprava

Izrađivač plana započeo je sa prikupljanjem podataka o stanju u prostoru te su u tu svrhu tijelima državne uprave i poduzećima sa javnim ovlastima upućeni zahtjevi i zamolbe za dostavljanjem podataka iz njihove nadležnosti.

2.1. Obavijest o izradi plana

Obavijesti o izradi plana sa zamolbom za dostavljanje podataka, zahtjeva, planskih smjernica i drugih propisanih dokumenata i pozivi na prethodnu raspravu upućene su sljedećim tijelima državne uprave i poduzećima 26.05.2012. godine:

1. Ministarstvo poljoprivrede, ribarstva i ruralnog razvoja, uprava za poljoprivredno zemljište, Ulica Grada Vukovara 72, 10000 Zagreb
2. Ministarstvo poljoprivrede, ribarstva i ruralnog razvoja, uprava šumarstva, Trg kralja P.Krešimira IV br. 1, 10000 Zagreb
3. Ministarstvo zaštite okoliša i prirode, Uprava za zaštitu prirode, Savska cesta 41/20, 10 000 Zagreb
4. Ministarstvo kulture; Konzervatorski odjel u Sisku; Ivana Meštrovića 28; 44000 Sisak
5. Zavod za prostorno uređenje Sisačko Moslavačke županije; Bana Josipa Jelačića 6; 44000 Sisak
6. Sisačko Moslavačka Županija, Upravni odjel za prostorno uređenje, gradnju i zaštitu okoliša, Stjepana i Antuna Radića 32; 44000 Sisak
7. Hrvatske željeznice; Odjel razvoja; Mihanovićeve 12; 10000 Zagreb
8. Hrvatske autoceste d.o.o., Širolina 4, 10000 Zagreb
9. Hrvatske ceste; Odjel projektiranja i razvoja; Vončina 3, 10000 Zagreb
10. Županijska uprava za ceste Sisačko Moslavačke Županije; Stjepana i Antuna Radića 33; 44000 Sisak
11. HEP d.d.; DP Elektra Križ; Trg Svetog Križa 7; 10314 Križ
12. Hrvatska Agencija za poštu i elektroničke komunikacije, Jurišićeva 13, 10002 Zagreb
13. Hrvatske vode; VGI za slivno područje Save; Ulica grada Vukovara 220; 10000 Zagreb

14. Plinacro, Savska 88a, 10000 Zagreb
15. Jadranski Naftovod d.d.; Sektor sigurnosti i zaštite; Miramarska 24; 10000 Zagreb
16. 'Moslavina plin' d.o.o.; Trg Kralja Tomislava 10; 44320 Kutina
17. Komunalno poduzeće 'Moslavina'; Zagrebačka 1; 44320 Kutina
18. PU Sisačko Moslavačka; Odjel zaštite od požara; Rimska 19; 44000 Sisak
19. Državna uprava za zaštitu i spašavanje; područni ured Sisak; Ivana Kukuljevića Sakcinskog 26; 44000 Sisak
20. PSP Okoli, Ivana Lučića 2a, 10000 Zagreb

Ministarstvo graditeljstva i prostornoga uređenja dalo je uputu (KLASA: 350-02/12-01/1 URBR: 531-05-12-1 od 05. travnja 2012.) kojom je utvrdilo da se posebni uvjeti u postupku ciljane izmjene prostornog plana mogu davati samo ukoliko su direktno vezani uz obuhvat ciljane izmjene plana. Usklađivanje plana s odredbama ZPUG-a i posebnim propisima provodi se ili u zasebnom postupku ili u postupku sveobuhvatnih izmjena plana.

Temeljem obavijesti o izradi plana podatke su dostavili:

- **Hrvatska agencija za poštu i elektroničke komunikacije dopisom KLASA: 350-05/12-01/192 URBROJ: 376-10/ŽO-12-2 (JŠ) od 28.05.2012.**

Agencija je u zahtjevima i smjernicama za izradu plana utvrdila da je PPUO-om potrebno

- *novu elektroničku komunikacijsku infrastrukturu za pružanje javnih komunikacijskih usluga putem elektroničkih komunikacijskih vodova odrediti planiranjem koridora primjenjujući slijedeća načela:*
 - *za gradove i naselja gradskog obilježja: podzemno u zoni pješačkih staza ili zelenih površina*
 - *za ostala naselja: podzemno i/ili nadzemno u zoni pješačkih staza ili zelenih površina*
 - *Telekomunikacijsku infrastrukturu za magistralno i međumjesno povezivanje planirati i projektirati podzemno slijedeći koridore prometnica. Iznimno, kada je to opravdano bitnim skraćivanjem trasa, koridor se može planirati i projektirati i izvan koridora prometnica vodeći računa o pravu vlasništva.*
- *Za izgrađenu elektroničku komunikacijsku infrastrukturu za pružanje javnih komunikacijskih usluga putem elektroničkih komunikacijskih vodova planirati dogradnju, odnosno rekonstrukciju te eventualno proširenje radi implementacije novih tehnologija i/ili kolokacija odnosno potreba novih operatera, vodeći računa o pravu zajedničkog korištenja od strane svih operatera*
- *novu elektroničku komunikacijsku infrastrukturu za pružanje komunikacijskih usluga putem elektromagnetskih valova, bez korištenja vodova, odrediti planiranjem postave baznih stanica i njihovih antenskih sustava na antenskim prihvataima na izgrađenim građevinama i rešetkastim i/ili jednocijevnim stupovima u gradovima, naseljima i izvan njih, bet detaljnog definiranja (točkastog označavanja) lokacija različito za:*
 - *gradove i gusto naseljena područja ili njihove dijelove i to posebno za brdovita i posebno za ravničarska područja;*
 - *ostala naselja i to posebno za brdovita i posebno za ravničarska područja;*
- *Prostorni planovi ne smiju sadržavati nazive tvrtki (operatera), uređaja i nazivlja kojima bi se moglo narušiti pravo na ravnopravno tržišno natjecanje.*

Svi uvjeti koje navodi HAKOM sadržani su u važećem planu na kartografskom prikazu 2.1. ELEKTROENERGETSKA i TELEKOMUNIKACIJSKA MREŽA, te utvrđeni u člancima 35. i 36. Odredbi za provođenje plana.

Od HAKOM-a će se zatražiti mišljenje na nacrt konačnog prijedloga plana uz obrazloženje navedeno u prethodnom stavku.

- **Državna uprava za zaštitu i spašavanje; Područni ured za zaštitu i spašavanje Sisak; dopisom KLASA: 350-02/12-01/04 URBROJ: 543-13-01-12-2 od 01.06.2012.**

DUZS navodi da je Općina Velika Ludina izradila Procjenu ugroženosti stanovništva, materijalnih i kulturnih dobara i okoliša od opasnosti, nastanka i posljedica katastrofa i velikih nesreća. Kao zaseban dio procjene izrađeni su "Zahtjevi zaštite i spašavanja u dokumentima prostornog uređenja za općinu Velika Ludina" koje je potrebno ugraditi u plan kao zasebnu cjelinu: Mjere zaštite od prirodnih i drugih nesreća.

Navedene mjere zaštite od prirodnih i drugih nesreća dodane su u članku 56. stavku 6. Odredbi za provođenje plana.

- **Moslavina d.o.o. dopisom URBROJ: 2013/2012 od 04.06.2012.**

Moslavina d.o.o. je utvrdila slijedeće posebne uvjete koji se odnose na denivelaciju ŽCPR Vidrenjak:

- *Sa istočne strane prometnice Ž-3158 nalazi se izgrađeni ulični vodovod sa hidrantima, vodovodnim oknima i sl., Prije izrade projektne dokumentacije koja se dostavlja na suglasnost potrebno je sa predstavnikom distributera točno locirati trasu istog, te dogovoriti sve radove na potrebnoj zaštiti, izmicanju dijela trase, zamjenu cijevi i slično, kao i eventualnu potrebu izrade zasebne dokumentacije koji se odnosi na sve vodovodne instalacije u zoni zahvata.*
- *Sa zapadne strane prometnice nalaze se izgrađeni kućni vodovodni priključci sa vodomjernim oknima, koje je u zoni zahvata predmetnih radova potrebno zamijeniti novima.*
- *Radove na svim vodovodnim instalacijama obvezno izvodi distributer, a obveza investitora je da prije iskopa cijele dužine trase za polaganje vodovodnih cijevi, izgradnju okana i sl. riješi imovinske odnose sa vlasnicima katastarskih čestice, kao i uvjete i suglasnosti vlasnika postojećih instalacija na tim česticama.*

- Za izvedene radove na vodovodnim instalacijama potrebno je izraditi geodetski snimak izvedenog stanja te jedan primjerak kao i CD dostaviti predstavniku distributera prije uporabe namjene objekta, ili na dan tehničkog prijema, a svi potrebni radovi prouzrokovani predmetnom izgradnjom idu na teret investitora radova.

Navedeni posebni uvjeti dodani su u članku 41. stavku 6. Odredbi za provođenje plana.

- **Sisačko Moslavačka županija; Županijska uprava za ceste; dopisom KLASA: 350-02/12-01/06 URBROJ: 2176-82-31-12-2 od 11.06.2012.**

ŽUC navodi da denivelirani željezničko-cestovni prijelaz Vidrenjak, kojim bi se izmještala trasa županijske ceste Ž 3158, u potpunosti treba projektirati uz primjenu Pravilnika o osnovnim uvjetima kojima javne ceste izvan naselja i njihovi elementi moraju udovoljavati sa stajališta Zakona o sigurnosti prometa (NN 110/01), Zakona o cestama (NN 84/11), Zakona o sigurnosti prometa na cestama (NN 67/08, 74/11), Pravilnika o prometnim znakovima, opremi i signalizaciji na cestama (NN 33/05 i 155/05), a na trošak Hrvatskih željeznica koje su inicijator prometnog rješenja. Županijska cesta mora biti projektirana za mješoviti promet i osovinsko opterećenje od 11.500 kg i projektno razdoblje od 20 godina. Županijska cesta mora udovoljavati minimalnim elementima poprečnog profila, izračunatim na temelju kriterija kojima se određuje važnost i kategorija ceste.

Temeljem primjedbe ŽUC-a izmijenjena je trasa planiranog ŽCPR Vidrenjak te je usklađena sa navedenim posebnim uvjetima. Uvjeti za planiranje, projektiranje i gradnju željezničko cestovnog prijelaza Vidrenjak kojim se izmješta trasa županijske ceste broj 3158 utvrđeni su u stavku 8. članka 29. odredbi za provođenje plana.

- **Hrvatske ceste; dopisom KLASA: 350-02/12-01/337 URBROJ: 345-311-516-2012-2-DS od 18.06.2012.**

Hrvatske ceste su utvrdile da područjem Općine Velika Ludina ne prolazi ni jedna državna cesta te stoga nije potrebno ishoditi suglasnost Hrvatskih cesta na nacrt konačnog prijedloga IV. izmjena PPUO.

Temeljem ovog očitovanja od Hrvatskih cesta neće se tražiti suglasnost na nacrt konačnog prijedloga plana.

- **Ministarstvo poljoprivrede; dopisom KLASA: 350-02/12-01/380 URBROJ: 525-07/0377-12-2 od 26.06.2012.**

Preslika dopisa Ministarstva poljoprivrede priložena je u obaveznim prilogima plana.

Ministarstvo poljoprivrede dostavilo je općenite planske smjernice koje se ne odnose na obuhvat ciljanih izmjena i dopuna PPUO naveden u odluci o izradi plana i točki 1. ovog izvješća te se slijedom toga smatra da Ministarstvo poljoprivrede nema posebnih uvjeta i smjernica za izradu ciljanih izmjena PPUO.

- **Janaf; dopisom ZNAK i BROJ: 1-2.2.4.-405/12 od 29.06.2012.**

Janaf je utvrdio da trasa postojećeg naftovoda ne prolazi područjem koje je predmet IV. izmjena i dopuna PPUO te stoga nema posebnih uvjeta za izradu plana.

Temeljem ovog očitovanja od Janaf d.d. neće se tražiti suglasnost na nacrt konačnog prijedloga plana.

- **PSP; dopisom UR.BR.: 548-2012/UD od 03.07.2012.**

PSP je u dopisu utvrdio da je za potrebe prijevoza vangabaritnih tereta vozilom dužine 22m i širine 3,5m do lokacije PSP na području naselja Okoli potrebno osigurati prometnicu sljedećih karakteristika: širina kolnika najmanje 6,5m; uzdužni nagib do 5%; radijus zaokretanja najmanje 12m; na spoju postojeće trase Ž3158 i novog dijela prometnice koji će se koristiti za pristup nadvožnjaku uz prometnicu osigurati pojas širine najmanje 3m slobodan od ogradna, prometnih znakova i drugih prepreka.

Temeljem primjedbe PSP izmijenjena je trasa planiranog ŽCPR Vidrenjak te je usklađena sa navedenim posebnim uvjetima. Uvjeti za planiranje, projektiranje i gradnju željezničko cestovnog prijelaza Vidrenjak kojim se izmješta trasa županijske ceste broj 3158 utvrđeni su u stavku 8. članka 29. odredbi za provođenje plana.

- **HŽ infrastruktura; dopisom BROJ I ZANK: 2968/12, 1.3.1. GI od 04.07.2012.**

HŽ je u dopisu utvrdio da dostavljeni prijedlog IV. izmjena PPUO uvažava razvojne planove HŽ u smislu rekonstrukcije trase željezničke pruge M103 Dugo Selo - Novska i izgradnje drugog kolosijeka južne strane postojeće pruge, kao i u smislu predviđene denivelacije prijelaza županijske ceste Ž3158.

- **Hrvatske vode; Vodnogospodarski odjel za srednju i donju Savu; Služba korištenja voda; dopisom KLASA: 350-02/05-01/020 URBROJ: 374-21-3-12-30 od 05.06.2012.**

Hrvatske vode navode da su na kartografskom prikazu 2.3.VODOOPSKRBA na sjevernom dijelu općine ucrtana 2 vodocrpilišta sa uređajima za preradu vode, užom vodozaštitnom zonom i vodozaštitnom zonom Muslavačke gore. Studija "Plan razvika vodoopskrbe na području sisačko-moslavačke županije" ne predviđa korištenje vode za javnu vodoopskrbu iz navedena 2 crpilišta niti uvažava pripadne zone sanitarne zaštite. Vodoopskrba se rješava u sklopu Regionalnog vodoopskrbnog sustava Moslavačke posavine, a potreba vode osigurava se iz vodocrpilišta Ravnik i Osekovo. Stoga traže da se iz PPUO brišu ova 2 crpilišta kao crpilišta za javnu opskrbu, kao i pripadne zone sanitarne zaštite.

Slijedom navedenog iz kartografskog prikaza 2.3.VODOOPSKRBA brisana su crpilišta, vodospreme i sanitarne zone zaštite na području naselja Ruškovića i Ludinica.

- **Hrvatske vode; Vodnogospodarski odjel za srednju i donju Savu; E-mail porukom od 03.07.2012.**

Hrvatske vode dostavile su podatke o planiranim akumulacijama za navodnjavanje na području Općine.

Slijedom dostavljenih podataka u kartografskom prikazu 2.4.UREĐENJE REŽIMA VODA unesene su planirane lokacije i obuhvati akumulacija Peščenica, Ludina i Vlahinička.

- **Hrvatske autoceste; dopisom BROJ: 45212-700-1325/12-AP od 12.07.2012.**

Hrvatske autoceste navode da u odredbama za provođenje plana treba utvrditi posebne uvjete unutar zaštitnog pojasa autoceste.

Temeljem primjedbe Hrvatskih autocesta uvjeti gradnje i uređivanja površina u zaštitnom pojasu autoceste utvrđeni su u članku 31.a odredbi za provođenje plana.

- **Ministarstvo zaštite okoliša i prirode; Uprava za zaštitu prirode; dopisom KLASA: 612-07/12-57/30 URBROJ: 517-07-2-2-12-03 od 18.07.2012.**

Ministarstvo zaštite okoliša i prirode utvrdilo je da su uvjeti zaštite prirode već utvrđeni u važećem PPUO na koji je Uprava za zaštitu prirode izdala prethodnu suglasnost KLASA: 612-07/09-49/0857 URBROJ: 532-08-03-02/3-10-09). Ciljane IV. izmjene PPUO ne zadiru u područje zaštite prirode te se za donošenje plana mogu koristiti ranije dati uvjeti i mjere zaštite prirode..

Temeljem očitovanja Uprave za zaštitu prirode od iste se neće tražiti prethodna suglasnost na nacrt konačnog prijedloga plana.

- **INA SD istraživanje i proizvodnja nafte i plina; dopisom: 50000221-3427/12-258/BK od 09.07.2012.**

INA je dostavila CD na kojem su unesene granice eksploatacijskih polja ugljikovodika Vezišće i Okoli (sa svim izgrađenim bušotinama, priključnim plinovodima, kondenzatovodima, slanovodima, rudarskim postrojenjima i elektroenergetskim podzemnim kablovima) te trase postojećih naftovoda, plinovoda, kondenzatovoda i lokacija naftno plinske stanice. Temeljem očitovanja Uprave za zaštitu prirode od iste se neće tražiti prethodna suglasnost na nacrt konačnog prijedloga plana.

2.2. Javno izlaganje nacrtu plana

Javno izlaganje nacrtu IV. izmjena i dopuna PPUO u prethodnoj raspravi održano je 08.06.2012. u 10h u zgradi Općine u Velikoj Ludini.

Popis nazočnih na javnom izlaganju plana i zapisnik javnog izlaganja dani su u prilogu ovog izvješća.

3. Zaključak

U izradi prijedloga IV. izmjena i dopuna PPUO provedene su sve aktivnosti koje propisuje Zakon o prostornom uređenju i gradnji.

Izrađeni prijedlog IV. izmjena i dopuna PPUO uvažio je zahtjeve nositelja izrade, nadležnih tijela državne uprave i drugih korisnika prostora koji su izneseni u toku prethodne rasprave.

Na temelju izvješća o javnoj raspravi načelnik Općine Velika Ludina donijet će Zaključak o usvajanju Izvješća o prethodnoj raspravi i utvrđivanju prijedloga IV. izmjena i dopuna PPUO Velika Ludina za javnu raspravu.

Na temelju donesenog zaključka objavit će se oglas o javnoj raspravi u javnom glasilu.

<hr/> Dražen Pavlović načelnik Općine Velika Ludina	<hr/> Ivan Mucko ovlašteni arhitekt
---	-------------------------------------

IV. izmjene i dopune Prostornog plana uređenja Općine Velika Ludina

IZVJEŠĆE O JAVNOJ RASPRAVI

SADRŽAJ:

1. Podatci o objavi i trajanju javne rasprave	1
1.1. Mjesto održavanja javne rasprave	1
1.2. Datum početka i trajanje javnog uvida u prijedlog plana	1
1.3. Mjesto i datum javnog izlaganja	1
1.4. Rok u kojem se nositelju izrade dostavljaju primjedbe na prijedlog plana	1
2. Popis pozvanih sudionika u javnoj raspravi prema posebnoj obavijesti	1
3. Popis sudionika u javnoj raspravi čija su očitovanja, prijedlozi i primjedbe na prijedlog prostornog plana prihvaćeni	2
4. Obrazloženja o očitovanjima, prijedlozima i primjedbama sudionika u javnoj raspravi koji nisu prihvaćeni ili su djelomično prihvaćeni	2
5. Obrazloženja o očitovanjima, prijedlozima i primjedbama vlasnika nekretnina na području obuhvata detaljnog plana uređenja,	2
6. Popis sudionika u javnoj raspravi čija su očitovanja, mišljenja, prijedlozi i primjedbe dani izvan određenog roka.	2
7. Konačni prijedlog plana	3
8. Zaključak	3

1. Podatci o objavi i trajanju javne rasprave

1.1. Mjesto održavanja javne rasprave

Prijedlog plana izložen je javnom uvidu u vrijeme trajanja rasprave u prostorijama Općine Velika Ludina, Obrtnička 4 u Velikoj Ludini.

1.2. Datum početka i trajanje javnog uvida u prijedlog plana

Javni uvid u prijedlog plana održan je od 26.06.2012. – 06.07.2012.

1.3. Mjesto i datum javnog izlaganja

Javno izlaganje prijedloga plana održano je 02.07.2012. u 10.00h u prostorijama Općine Velika Ludina, Obrtnička 4 u Velikoj Ludini.

1.4. Rok u kojem se nositelju izrade dostavljaju primjedbe na prijedlog plana

Primjedbe na izloženi prijedlog plana mogu se davati do datuma zaključivanja javne rasprave, 06.07.2012.

2. Popis pozvanih sudionika u javnoj raspravi prema posebnoj obavijesti

Posebne obavijesti o održavanju javnog izlaganja nacрта plana poslana su na slijedeće adrese:

1. Ministarstvo poljoprivrede, ribarstva i ruralnog razvoja, uprava za poljoprivredno zemljište, Ulica Grada Vukovara 72, 10000 Zagreb
2. Ministarstvo poljoprivrede, ribarstva i ruralnog razvoja, uprava šumarstva, Trg kralja P.Krešimira IV br. 1, 10000 Zagreb
3. Ministarstvo zaštite okoliša i prirode, Uprava za zaštitu prirode, Savska cesta 41/20, 10 000 Zagreb
4. Ministarstvo kulture; Konzervatorski odjel u Sisku; Ivana Meštrovića 28; 44000 Sisak
5. Zavod za prostorno uređenje Sisačko Moslavačke županije; Bana Josipa Jelačića 6; 44000 Sisak
6. Sisačko Moslavačka Županija, Upravni odjel za prostorno uređenje, gradnju i zaštitu okoliša, Stjepana i Antuna Radića 32; 44000 Sisak
7. Hrvatske željeznice; Odjel razvoja; Mihanovićeve 12; 10000 Zagreb

8. Hrvatske autoceste d.o.o., Širolina 4, 10000 Zagreb
9. Hrvatske ceste; Odjel projektiranja i razvoja; Vončinina 3, 10000 Zagreb
10. Županijska uprava za ceste Sisačko Moslavačke Županije; Antuna Cuvaja 16; 44000 Sisak
11. HEP d.d.; DP Elektra Križ; Trg Svetog Križa 7; 10314 Križ
12. Hrvatska Agencija za poštu i elektroničke komunikacije, Jurišićeva 13, 10002 Zagreb
13. Hrvatske vode; VGI za slivno područje Save; Ulica grada Vukovara 220; 10000 Zagreb
14. Plinacro, Savska 88a, 10000 Zagreb
15. Jadranski Naftovod d.d.; Sektor sigurnosti i zaštite; Miramarska 24; 10000 Zagreb
16. 'Moslavina plin' d.o.o.; Trg Kralja Tomislava 10; 44320 Kutina
17. Komunalno poduzeće 'Moslavina'; Zagrebačka 1; 44320 Kutina
18. PU Sisačko Moslavačka; Odjel zaštite od požara; Rimska 19; 44000 Sisak
19. Državna uprava za zaštitu i spašavanje; područni ured Sisak; Ivana Kukuljevića Sakcinskog 26; 44000 Sisak
20. PSP Okoli, Ivana Lučića 2a, 10000 Zagreb

3. Popis sudionika u javnoj raspravi čija su očitovanja, prijedlozi i primjedbe na prijedlog prostornog plana prihvaćeni

1. Vladimir Bedrava; Tome Pučka 1; Donja Vlahinička; 44316 Velika Ludina

Traži da se k.č.br. 1125/2 k.o. Vidrenjak uključi u građevinsko područje.

Primjedba je prihvaćena

2. Boris Ermakora; Grabrov Potok 5; 44316 Velika Ludina

Traži da se k.č.br. 468 k.o. Ludina uključi u građevinsko područje.

Primjedba je prihvaćena.

3. Dubravko Petir; Mustafina Klada 24; 44316 Velika Ludina

Traži da se k.č.br. 1024 k.o. Ruškovića, koja je njegovo vlasništvo ne uključuje u građevinsko područje izdvojene gospodarske - ugostiteljsko turističke namjene izvan naselja.

Primjedba je prihvaćena.

4. Obrazloženja o očitovanjima, prijedlozima i primjedbama sudionika u javnoj raspravi koji nisu prihvaćeni ili su djelomično prihvaćeni

1. Valsil d.o.o. Dubrovačka 2; 44320 Kutina

Traži da se k.č.br. 1559/1 k.o. Grabrov Potok uključi u građevinsko područje.

Primjedba nije prihvaćena. Čestica se nalazi na području Općine Popovača.

2. Alen Mustać; Obrtnička 10; 44316 Velika Ludina

Traži da se k.č.br. 413/2 k.o. Ludina isključi iz građevinskog područja.

Primjedba nije prihvaćena. Čestica se nalazi u ulici koja je potpuno komunalno opremljena te nema razloga, opravdanja i načina da se planira kao poljoprivredno zemljište.

3. Dražen Plaščar; Mije Stuparića 13; Vidrenjak; 44316 Velika Ludina

Traži da se k.č.br. 1512 k.o. Vidrenjak uključi u građevinsko područje.

Primjedba je djelomično prihvaćena. U građevinsko područje uključen je dio čestice površine 2500 m² koji je dovoljan za gradnju 2 stambene građevine. Preostali dio čestice površine cca 6000m² i dalje ostaje poljoprivredno zemljište.

4. Kovač Stevo; Mustafina Klada 29; 44316 Velika Ludina

Traži da se k.č.br. 1400, 1024, 1396, 1395, 1390, 1388 i 1387 k.o. Ruškovića uključi u građevinsko područje izdvojene gospodarske - ugostiteljsko turističke namjene izvan naselja.

Primjedba je djelomično prihvaćena. U građevinsko područje izdvojene gospodarske - ugostiteljsko turističke namjene izvan naselja uključene su čestice sukladno zahtjevu podnositelja, izuzev k.č.br. 1024 koja je vlasništvo Dubravka Petira koji je izričito zahtijevao da se ta čestica ne uključuje u građevinsko područje.

5. Dubravko Petir; Mustafina Klada 24; 44316 Velika Ludina

Traži da se k.č.br. 1023/17 1400, 1396, 1395, 1389, 1390, 1388 i 1387 k.o. Ruškovića ne uključuju u građevinsko područje izdvojene gospodarske - ugostiteljsko turističke namjene izvan naselja jer su te čestice u naravi prirodne livade koje sukladno pozitivnim propisima RH i međunarodnim konvencijama treba zadržati u prirodnom obliku radi očuvanja biološke i krajobrazne raznolikosti.

Primjedba nije prihvaćena. Na području Općine Velika Ludina nalaze se 2 područja zaštićenih prirodnih vrijednosti: Park prirode "Lonjsko Polje" i Regionalni park "Moslavačka gora" te 3 područja ekološke mreže: međunarodno važno područje za ptice "Donja Posavina", područje ekološke mreže važno za divlje svojete i stanišne tipove "Lonjsko polje" te točkasti lokalitet ekološke mreže važan za divlje svojete i stanišne tipove "Ludina". Područje na kojem je planirana turistička zona u Mustafinoj Kladi ne nalazi se unutar ovih zaštićenih područja te s tog gledišta nema zapreke da se isto planira u PPUO.

6. Josip Žatečki; Grabrov Potok; 44316 Velika Ludina

Predlaže da se željezničko cestovni prijelaz "Lipovica" koji je HŽ planirao kao nadvožnjak smješten na području Općine Popovača planira kao nadvožnjak na području Općine Velika Ludina jer je takvo rješenje bolja za stanovnike Grabrovog Potoka i zaposlenike Lipovice.

Primjedba nije prihvaćena. Prijedlog podnositelja primjedbe uvršten je u nacrt konačnog prijedloga izmjena PPUO na koji je zatražena suglasnost HŽ. HŽ je dopisom BROJ: 4012/12, 1.3.1. Gl od 19.09.2012. odbio predloženo rješenje.

5. Obrazloženja o očitovanjima, prijedlozima i primjedbama vlasnika nekretnina na području obuhvata detaljnog plana uređenja,

Javna rasprava je provedena o izmjenama i dopunama Prostornog plana uređenja Općine, te sukladno tome u izvješću o javnoj raspravi nema priloga koji bi bili sukladni točki 5. članka 92. Zakona o prostornom uređenju i gradnji (NN 76/07, 38/09, 55/11 i 90/11).

6. Popis sudionika u javnoj raspravi čija su očitovanja, mišljenja, prijedlozi i primjedbe dani izvan određenog roka.

U javnoj raspravi nije bilo sudionika čija su očitovanja, mišljenja, prijedlozi i primjedbe dani izvan roka određenog u objavi javne rasprave.

7. Konačni prijedlog plana

Po završetku javne rasprave izrađen je nacrt konačnog prijedloga plana. Na nacrt konačnog prijedloga IV. izmjena i dopuna PPUO zatražena su mišljenja i suglasnosti tijela koja su dala posebne uvjete u toku prethodne i javne rasprave, te tijela koja suglasnost na plan daju sukladno posebnim propisima:

1. Hrvatska Agencija za poštu i elektroničke komunikacije, Jurišićeva 13, 10002 Zagreb
2. Županijska uprava za ceste Sisačko Moslavačke Županije; Antuna Cuvaja 16; 44000 Sisak
3. Komunalno poduzeće 'Moslavina'; Zagrebačka 1; 44320 Kutina
4. Državna uprava za zaštitu i spašavanje; područni ured Sisak; Ivana Kukuljevića Sakcinskog 26; 44000 Sisak
5. Ministarstvo poljoprivrede, ribarstva i ruralnog razvoja, uprava za poljoprivredno zemljište, Ulica Grada Vukovara 72, 10000 Zagreb
6. Ministarstvo poljoprivrede, ribarstva i ruralnog razvoja, uprava šumarstva, Trg kralja P.Krešimira IV br. 1, 10000 Zagreb
7. Ministarstvo kulture; Konzervatorski odjel u Sisku; Ivana Meštrovića 28; 44000 Sisak
8. Hrvatske autoceste d.o.o., Širolina 4, 10000 Zagreb
9. Hrvatske vode; VGI za slivno područje Save; Ulica grada Vukovara 220; 10000 Zagreb
10. HEP d.d.; DP Elektra Križ; Trg Svetog Križa 7; 10314 Križ
11. PSP Okoli, Ivana Lučića 2a, 10000 Zagreb
12. Hrvatske željeznice; Odjel razvoja; Mihanovićeve 12; 10000 Zagreb
13. INA SD; istraživanje i proizvodnja nafte i plina;

Zahtjevi za davanje mišljenja upućeni su navedenim tijelima 08.09.2012. Mišljenja i suglasnosti na nacrt konačnog prijedloga plana dali su:

1. Državna uprava za zaštitu i spašavanje; KLASA: 350-02/12-02/05 URBROJ: 543-13-01-12-2 od 11.09.2012.
2. Hrvatska Agencija za poštu i elektroničke komunikacije KLASA: 350-05/12-01/192 URBROJ: 376-10/SP-12-5 (JŠ) od 11.09.2012.
3. HŽ infrastruktura; BROJ: 4012/12, 1.3.1. GI od 19.09.2012.
4. HEP d.d.; DP Elektra Križ; BROJ: 4/07-UB10527-68/9-117-ŠM/2012 od 24.09.2012.
5. INA SD; istraživanje i proizvodnja nafte i plina; BROJ: 50000221-4619/12-355/BK od 27.09.2012.

Na zahtjev za izdavanje mišljenja nisu odgovorila slijedeća tijela koja su u toku prethodne i javne rasprave dala posebne uvjete za izradu plana ili je njihovo mišljenje obavezno temeljem posebnih poropisa:

1. Županijska uprava za ceste Sisačko Moslavačke Županije; Antuna Cuvaja 16; 44000 Sisak
2. Komunalno poduzeće 'Moslavina'; Zagrebačka 1; 44320 Kutina
3. Ministarstvo poljoprivrede, ribarstva i ruralnog razvoja, uprava za poljoprivredno zemljište, Ulica Grada Vukovara 72, 10000 Zagreb
4. Ministarstvo poljoprivrede, ribarstva i ruralnog razvoja, uprava šumarstva, Trg kralja P.Krešimira IV br. 1, 10000 Zagreb
5. Ministarstvo kulture; Konzervatorski odjel u Sisku; Ivana Meštrovića 28; 44000 Sisak
6. Hrvatske autoceste d.o.o., Širolina 4, 10000 Zagreb
7. Hrvatske vode; VGI za slivno područje Save; Ulica grada Vukovara 220; 10000 Zagreb
8. PSP Okoli, Ivana Lučića 2a, 10000 Zagreb

Sukladno članku 94. Zakona o prostornom uređenju i gradnji smatra se da tijela koja nisu dala mišljenje u roku od 30 dana nemaju primjedbi na nacrt konačnog prijedloga prostornog plana.

Nacrt konačnog prijedloga plana upućen je na raspolaganje tijelima koja su se u toku rasprave izjasnila da nemaju posebnih uvjeta obzirom na obuhvat ciljanih izmjena plana ili su dala posebne uvjete koji nisu predmet IV.izmjena i dopuna PPUO:

1. Jadranski Naftovod d.d.; Sektor sigurnosti i zaštite; Miramarska 24; 10000 Zagreb

8. Zaključak

U izradi nacrtu konačnog prijedloga IV. izmjena i dopuna PPUO, provedene su sve aktivnosti koje propisuje Zakon o prostornom uređenju i gradnji. Izrađeni konačni prijedlog plana uvažio je zahtjeve Općine Velika Ludina i drugih korisnika prostora koji su izneseni u toku prethodne i javne rasprave. Načelnik Općine Velika Ludina donijet će zaključak o utvrđivanju konačnog prijedloga IV. Izmjena i dopuna PPUO Velika Ludina i uputiti ga Županici Sisačko Moslavačke županije na davanje suglasnosti a nakon toga i Općinskom vijeću na donošenje.

Dražen Pavlović načelnik Općine Velika Ludina

Ivan Mucko ovlaštteni arhitekt

Evidencija postupka izrade i donošenja plana

		datum
1.	Odluka o izradi plana	10.05.2012.
2.	Poziv za dostavljanje posebnih uvjeta za izradu plana i poziv na prethodnu raspravu	25.05.2012.
3.	Potvrde o slanju poziva za dostavljanje posebnih uvjeta i poziva na prethodnu raspravu	26.05.2012.
4.	Posebni uvjeti nadležnih tijela	
	Hrvatska agencija za poštu i elektroničke komunikacije	28.05.2012.
	Državna uprava za zaštitu i spašavanje	01.06.2012.
	Moslavina d.o.o.	04.06.2012.
	Županijska uprava za ceste	11.06.2012.
	Hrvatske ceste	18.06.2012.
	Ministarstvo poljoprivrede	26.06.2012.
	Janaf	29.06.2012.
	PSP Okoli	03.07.2012.
	HŽ infrastruktura	04.07.2012.
	Hrvatske vode	09.07.2012.
	Hrvatske autoceste	12.07.2012.
	Ministarstvo kulture; Uprava za zaštitu prirode	18.07.2012.
	INA; sektor za istraživanje nafte i plina	09.07.2012.
5.	Popis nazočnih na javnom izlaganju nacrtu prijedloga plana u prethodnoj raspravi	08.06.2012.
6.	Zaključak o utvrđivanju prijedloga plana za javnu raspravu	
7.	Posebna obavijest o javnoj raspravi	26.06.2012.
8.	Potvrde o slanju posebnih obavijesti o javnoj raspravi	27.06.2012.
9.	Oglas objave javne rasprave u dnevnom tisku	18.06.2012.
10.	Popis nazočnih na javnom izlaganju prijedloga plana u javnoj raspravi	02.07.2012.
11.	Zahtjevi za izdavanje mišljenja nadležnih tijela na nacrt konačnog prijedloga plana	07.09.2012.
12.	Potvrde o slanju zahtjeva za mišljenja nadležnih tijela na nacrt konačnog prijedloga plana	08.09.2012.
13.	Suglasnosti i mišljenja nadležnih tijela na nacrt konačnog prijedloga plana	
	Državna uprava za zaštitu i spašavanje	11.09.2012.
	Hrvatska agencija za poštu i elektroničke komunikacije	11.09.2012.
	HEP Elektra Križ	24.09.2012.
	INA	27.09.2012.
14.	Odluka o utvrđivanju konačnog prijedloga plana	
15.	Mišljenje Zavoda za prostorno uređenje na konačni prijedlog plana	
16.	Suglasnost Župana na konačni prijedlog plana	

REPUBLIKA HRVATSKA
SISAČKO MOSLAVAČKA ŽUPANIJA
OPĆINA VELIKA LUDINA
Općinsko vijeće

Klasa : 350-01/12-01/09
Urbroj : 2176/19-02-12-1
Velika Ludina 10.05.2012.

Na temelju članka 78. stavka 1. Zakona o prostornom uređenju i gradnji (NN br. 76/07) članka 34. i 35. Statuta Općine Velika Ludina (Službene novine Općine Velika Ludina br. 6/09 i 7/11) Općinsko vijeće Općine Velika Ludina na svojoj 22. sjednici održanoj 10.05. 2012. donosi

ODLUKU
o izradi IV. izmjena i dopuna
Prostornog plana uređenja Općine Velika Ludina

1. Pravna osnova za izradu i donošenje plana

Općina Velika Ludina pristupa izradi izmjena i dopuna temeljem članaka 26. i 81. Zakona o prostornom uređenju i gradnji (NN 76/07, 38/09, 55/11 i 90/11) (dalje u tekstu ZPUiG). Izmjene PPUO će se izraditi i donijeti u skladu sa ZPUiG, Pravilnikom o sadržaju, mjerilima kartografskih prikaza, obveznim prostornim pokazateljima i standardu elaborata prostornih planova (NN 106/98, 39/04, 45/04 i 163/04) te drugim propisima iz područja prostornog uređenja.

Prostorni plana uređenja Općine Velika Ludina donesen je 2001. godine i objavljen u Službenim novinama Općine Velika Ludina br. 9/01.

I. izmjene i dopune PPUO donesene su 2005. godine i objavljene u Službenim novinama Općine Velika Ludina br. 3/05.

II. Izmjene i dopune PPUO objavljene su u Službenim novinama Općine Velika Ludina br. 3/10.

III. Izmjene i dopune PPUO objavljene su u Službenim novinama Općine Velika Ludina br. 1/11.

Ovom odlukom utvrđuju se polazišta i ciljevi temeljem kojih će se izraditi i donijeti IV. izmjena i dopuna Prostornog plana uređenja Općine Velika Ludina (dalje u tekstu: izmjena PPUO). Nositelj izrade izmjena PPUO je Općina Velika Ludina. Koordinator izrade izmjena PPUO u ime nositelja je Općinski načelnik Dražen Pavlović.

2. Obuhvat plana

Planom su obuhvaćene statističke granice Općine Velika Ludina.

3. Ocjena stanja u obuhvatu plana

Prostor općine Velika Ludina izrazito je ruralnog karaktera. Povoljan prometni položaj, relativno dobra infrastrukturna opremljenost i niska cijena građevinskog zemljišta dovele su do povećanog interesa za gospodarska i druga ulaganja na području Općine.

4. Ciljevi i programska polazišta prostornog plana

IV. izmjenama i dopunama Prostornog plana uređenja općine treba obuhvatiti sljedeće:

- usklađenje rješenja denivelacije željezničko cestovnog prijelaza Vidrenjak sa projektnim rješenjem koje su izradile Hrvatske željeznice
- uvrštenje zahtjeva PSP Okoli u PPUO
- promjena granice građevinskog područja na način da se u građevinsko područje uključe k.č.br. 1125/2 k.o. Vidrenjak, k.č.br. 102/2 i k.č.br. 1559/1 k.o. Grabrov Potok

5. Popis potrebnih stručnih podloga za izradu plana

Za izradu plana nisu potrebne posebne stručne podloge.

6. Način pribavljanja stručnih rješenja

Stručna rješenja urbanističkih planova uređenja izradit će stručni izrađivač plana.

7. Način pribavljanja katastarskih planova potrebnih za izradu plana

Za izradu plana koristit će se topografski planovi, osnovna državna karta i katastarski planovi na kojima su izrađene III. izmjene i dopune PPUO.

8. Popis tijela i osoba određenih posebnim propisima, koja daju zahtjeve, podatke, planske smjernice i druge propisane dokumente za izradu prostornog plana iz područja svog djelokruga, te drugih sudionika, koji će sudjelovati u izradi prostornog plana

U izradi plana sudjelovat će sljedeća tijela državne uprave i poduzeća s javnim ovlastima:

1. Ministarstvo poljoprivrede, ribarstva i ruralnog razvoja, uprava za poljoprivredno zemljište, Ulica Grada Vukovara 72, 10000 Zagreb
2. Ministarstvo poljoprivrede, ribarstva i ruralnog razvoja, uprava šumarstva, Ulica Grada Vukovara 269d, 10000 Zagreb
3. Ministarstvo zaštite okoliša i prirode, Uprava za zaštitu prirode, Savska cesta 41/20, 10 000 Zagreb
4. Ministarstvo kulture; Konzervatorski odjel u Sisku; Ivana Meštrovića 28; 44000 Sisak
5. Zavod za prostorno uređenje Sisačko Moslavačke županije; Bana Josipa Jelačića 6; 44000 Sisak
6. Upravni odjel za prostorno uređenje i zaštitu okoliša Sisačko Moslavačke Županije; Stjepana i Antuna Radića 32; 44000 Sisak
7. Hrvatske željeznice; Odjel razvoja; Mihanovićeve 12; 10000 Zagreb
8. Županijska uprava za ceste Sisačko Moslavačke Županije; Stjepana i Antuna Radića 33; 44000 Sisak
9. HEP d.d.; DP Elektra Križ; Trg Svetog Križa 7; 10314 Križ
10. Hrvatska Agencija za poštu i elektroničke komunikacije, Jurišićeva 13, 10002 Zagreb
11. Hrvatske vode; VGI za slivno područje Save; Ulica grada Vukovara 220; 10000 Zagreb
12. Plinacro, Savska 88a, 10000 Zagreb
13. Jadranski Naftovod d.d.; Sektor sigurnosti i zaštite; Miramarska 24; 10000 Zagreb
14. 'Moslavina plin' d.o.o.; Trg Kralja Tomislava 10; 44320 Kutina
15. Komunalno poduzeće 'Moslavina'; Zagrebačka 1; 44320 Kutina
16. PU Sisačko Moslavačka; Odjel zaštite od požara; Rimski 19; 44000 Sisak
17. Državna uprava za zaštitu i spašavanje; područni ured Sisak; Ivana Kukuljevića Sakcinskog 26; 44000 Sisak

9. Rokovi za izradu plana

Sve aktivnosti i radnje u postupku izrade i donošenja plana vršit će se u skladu sa člancima 78. do 102. Zakona o prostornom uređenju i gradnji.

Početak izrade plana smatra se datum donošenja ove odluke.

Po početku izrade plana izrađivač plana će, uz punomoć nositelja izrade, tijelima državne uprave i poduzećima s javnim ovlastima navedenim u točki 8. ove odluke uputiti zahtjev da u roku od 30 dana dostave zahtjeve, podatke, planske smjernice i propisane dokumente za izradu plana.

Po isteku ovog roka izrađivač plana će nositelju izrade dostaviti nacrt plana za prethodnu raspravu.

Općina Velika Ludina će po primitku nacrtu plana provesti prethodnu raspravu u rokovima i na način propisan člankom 83. Zakona.

Izrađivač plana će 10 dana nakon javnog izlaganja nacrtu plana u prethodnoj raspravi izraditi prijedlog plana za javnu raspravu i dostaviti ga nositelju izrade.

Općina Velika Ludina će po primitku prijedloga plana provesti javnu raspravu u rokovima i na način propisan člancima 85. - 90. Zakona.

Izrađivač plana će 10 dana nakon završetka javne rasprave izraditi izvješće o javnoj raspravi i nacrt konačnog prijedloga plana i dostaviti ga na mišljenje tijelima navedenim u članku 8. ove odluke, u skladu sa člankom 94 Zakona.

Po dobivanju mišljenja na nacrt konačnog prijedloga plana izrađivač će nacrt konačnog prijedloga plana uputiti Općini Velika Ludina radi utvrđivanja konačnog prijedloga plana u skladu sa člankom 95. Zakona i ishođenja suglasnosti Župana.

Nositelj izrade će po primitku nacrtu konačnog prijedloga plana utvrditi konačni prijedlog plana i uputiti ga Županu na davanje suglasnosti.

Po izdavanju suglasnosti Župana na plana nositelj izrade će sudionicima javne rasprave čije primjedbe na prijedlog plana nisu prihvaćene uputiti pisanu obavijest s obrazloženjem o razlozima neprihvatanja primjedbi, te konačni prijedlog plana uputiti Općinskom vijeću na donošenje.

Općinsko vijeće će donijeti plan najkasnije 15 dana po primitku konačnog prijedloga.

10. Zabrana i vrijeme trajanja zabrane izdavanja akata kojima se odobravaju zahvati u prostoru, odnosno građenje, tijekom izrade i donošenja plana

Do usvajanja izmjena i dopuna Prostornog plana uređenja općine Velika Ludina u području njegovog obuhvata odobrenja za građenje će se izdavati sukladno važećem prostornom planu uređenja općine Velika Ludina (Službene novine Općine Velika Ludina 09/01, 03/05 i 03/10).

11. Izvori financiranja plana

Izrada izmjena i dopuna plana financirat će se iz proračuna Općine Velika Ludina.

12. Ova odluka stupa na snagu osmog dana nakon objave u "Službenim novinama Općine Velika Ludina".

Predsjednik Općinskog vijeća:

Stevo Kovač





Vaš broj:
Naš broj: 1205-120525
ZAGREB 25.05.2012.

Predmet: **PROSTORNI PLAN UREĐENJA OPĆINE VELIKA LUDINA – IV. IZMJENE I DOPUNE**
POZIV ZA DOSTAVLJANJE POSEBNIH UVJETA ZA IZRADU PLANA I POZIV NA PRETHODNU RASPRAVU
-dostavlja se

Poštovana gospodo!

Temeljem ugovora sa Općinom Velika Ludina započeli smo sa izradom IV. izmjena i dopuna Prostornog plana uređenja Općine Velika Ludina, koja se provodi kao ciljana izmjena. Ciljevi izrade IV. izmjena i dopuna, sukladno odluci Općinskog vijeća (KLASA: 350-01/12-01/09 URBROJ: 2176/19-02-12-1 od 10.05.2012.) su:

- usklađenje rješenja denivelacije željezničko cestovnog prijelaza Vidrenjak sa projektnim rješenjem koje su izradile Hrvatske željeznice
- uvrštenje zahtjeva PSP Okoli u PPUO
- promjena granice građevinskog područja na način da se u građevinsko područje uključe k.č.br. 1125/2 k.o. Vidrenjak, k.č.br. 102/2 i k.č.br. 1559/1 k.o. Grabrov Potok

Molimo Vas da nam, u skladu sa člankom 79. Zakona o prostornom uređenju i gradnji (Narodne novine 76/07, 38/09, 55/11 i 90/11), u roku od 15 dana dostavite Vaše posebne uvjete, zahtjeve, podatke, planske smjernice i propisane dokumente za izradu plana. Molimo Vas da u Vašim zahtjevima, sukladno stavku 2. članka 79. Zakona, odredite važeće propise i njihove odredbe te druge stručne i ostale dokumente, na kojima temeljite svoje zahtjeve.

Ukoliko, obzirom na ograničeni obuhvat ciljanih izmjena PPUO, nemate posebnih uvjeta, zahtjeva, podataka i planskih smjernica iz Vašeg djelokruga molimo Vas da nam dostavite mišljenje kojim se utvrđuje da na plan nije potrebno ishoditi Vaše mišljenje ili suglasnost.

Prethodna rasprava o nacrtu prijedloga IV. izmjena PPUO održat će se **08.06.2012. u 10 h** u Općini Velika Ludina, Obrtnička 4.

U prilogu Vam dostavljamo:

- odluku o izradi IV izmjena i dopuna PPUO Velika Ludina
- CD rom sa slijedećim priložima
 - IV izmjena i dopuna PPUO Velika Ludina
 - obrazloženje plana
 - kartografski prikazi:
 - korištenje i namjena površina
 - građevinska područja naselja Grabrov Potok, Katoličko Selišće i Vidrenjak
 - PPUO Velika Ludina - izvorni plan
 - kartografski prikazi
 - odredbe za provođenje

s poštovanjem

Ivan Mucko dipl.ing.arh.

Dostavljeno:

1. Ministarstvo poljoprivrede, ribarstva i ruralnog razvoja, uprava za poljoprivredno zemljište, Ulica Grada Vukovara 72, 10000 Zagreb
2. Ministarstvo poljoprivrede, ribarstva i ruralnog razvoja, uprava šumarstva, Ulica Grada Vukovara 269d, 10000 Zagreb
3. Ministarstvo zaštite okoliša i prirode, Uprava za zaštitu prirode, Savska cesta 41/20, 10 000 Zagreb
4. Ministarstvo kulture; Konzervatorski odjel u Sisku; Ivana Meštrovića 28; 44000 Sisak
5. Zavod za prostorno uređenje Sisačko Moslavačke županije; Bana Josipa Jelačića 6; 44000 Sisak
6. Sisačko Moslavačka Županija, Upravni odjel za prostorno uređenje, gradnju i zaštitu okoliša, Stjepana i Antuna Radića 32; 44000 Sisak
7. Hrvatske željeznice; Odjel razvoja; Mihanovićeve 12; 10000 Zagreb
8. Hrvatske autoceste d.o.o., Širolina 4, 10000 Zagreb
9. Hrvatske ceste; Odjel projektiranja i razvoja; Vončinina 3, 10000 Zagreb
10. Županijska uprava za ceste Sisačko Moslavačke Županije; Stjepana i Antuna Radića 33; 44000 Sisak
11. HEP d.d.; DP Elektra Križ; Trg Svetog Križa 7; 10314 Križ
12. Hrvatska Agencija za poštu i elektroničke komunikacije, Jurišićeva 13, 10002 Zagreb
13. Hrvatske vode; VGI za slivno područje Save; Ulica grada Vukovara 220; 10000 Zagreb
14. Plinacro, Savska 88a, 10000 Zagreb
15. Jadranski Naftovod d.d.; Sektor sigurnosti i zaštite; Miramarska 24; 10000 Zagreb
16. 'Moslavina plin' d.o.o.; Trg Kralja Tomislava 10; 44320 Kutina
17. Komunalno poduzeće 'Moslavina'; Zagrebačka 1; 44320 Kutina
18. PU Sisačko Moslavačka; Odjel zaštite od požara; Rimska 19; 44000 Sisak
19. Državna uprava za zaštitu i spašavanje; područni ured Sisak; Ivana Kukuljevića Sakcinskog 26; 44000 Sisak
20. PSP Okoli, Ivana Lučića 2a, 10000 Zagreb



POTVRDA O PRIMITKU
PREPORUČENE POŠILJKE

OIB 87311810356

POŠILJATELJ: Arhitektonski Atelier deset			
Hebrangova 18, 10 000 ZAGREB			
PRIMATELJ: Ministarstvo poljoprivrede, ribarstva i ruralnog razvoja			
uprava za poljoprivredno zemljište Ulica grada Vukovara 78			
10 000	ZAGREB		
<small>(broj i naziv odredišnog poštanskog ureda)</small>			
Prijamni broj:	10000 Zagreb		
	R RR 26888222 0 HR		
Masa:	○		
Poštarina:	*9.50	8.29	
	26.05.12 14:25:38	(potpis radnika)	1320
DOPUNSKE USLUGE: (zaokružiti odabranu uslugu)			
Preporučeno PLUS	S povratnicom	Zrakoplovom PLUS	Uručiti osobno primatelju
OTKUPNINA: <input type="text"/>			

P-2

Ozn. za narudžbu: 2



POTVRDA O PRIMITKU
PREPORUČENE POŠILJKE

OIB 87311810356

POŠILJATELJ: Arhitektonski Atelier deset			
Hebrangova 18, 10 000 ZAGREB			
PRIMATELJ: Ministarstvo poljoprivrede, ribarstva i ruralnog razvoja			
uprava šumarstva Trg kralja P.Krešimira IV br. 1,			
10000	Zagreb		
<small>(broj i naziv odredišnog poštanskog ureda)</small>			
Prijamni broj:	10000 Zagreb		
	R RR 26888223 3 HR		
Masa:	○		
Poštarina:	*9.50	8.29	
	26.05.12 14:25:53	(potpis radnika)	1320
DOPUNSKE USLUGE: (zaokružiti odabranu uslugu)			
Preporučeno PLUS	S povratnicom	Zrakoplovom PLUS	Uručiti osobno primatelju
OTKUPNINA: <input type="text"/>			

P-2

Ozn. za narudžbu: 2



POTVRDA O PRIMITKU
PREPORUČENE POŠILJKE

OIB 87311810356

POŠILJATELJ: Arhitektonski Atelier deset			
Hebrangova 18, 10 000 ZAGREB			
PRIMATELJ: Ministarstvo zaštite okoliša i prirode,			
Uprava za zaštitu prirode, Savska cesta 41/20			
10 000	ZAGREB		
<small>(broj i naziv odredišnog poštanskog ureda)</small>			
Prijamni broj:	10000 Zagreb		
	R RR 26888224 7 HR		
Masa:	○		
Poštarina:	*9.50	8.29	
	26.05.12 14:26:06	(potpis radnika)	1320
DOPUNSKE USLUGE: (zaokružiti odabranu uslugu)			
Preporučeno PLUS	S povratnicom	Zrakoplovom PLUS	Uručiti osobno primatelju
OTKUPNINA: <input type="text"/>			

P-2

Ozn. za narudžbu: 2



POTVRDA O PRIMITKU
PREPORUČENE POŠILJKE

OIB 87311810356

POŠILJATELJ: Arhitektonski Atelier deset			
Hebrangova 18, 10 000 ZAGREB			
PRIMATELJ: Ministarstvo kulture, Konzervatorski			
odjel u Sisku, Ivana Meštrovića 28 ; 44000 Sisak			
<input type="text"/>	<input type="text"/>		
<small>(broj i naziv odredišnog poštanskog ureda)</small>			
Prijamni broj:	10000 Zagreb		
	R RR 26888225 5 HR		
Masa:	○		
Poštarina:	*9.50	8.29	
	26.05.12 14:26:19	(potpis radnika)	1320
DOPUNSKE USLUGE: (zaokružiti odabranu uslugu)			
Preporučeno PLUS	S povratnicom	Zrakoplovom PLUS	Uručiti osobno primatelju
OTKUPNINA: <input type="text"/>			

P-2

Ozn. za narudžbu: 2



POTVRDA O PRIMITKU
PREPORUČENE POŠILJKE

OIB 87311810356

POŠILJATELJ: Arhitektonski Atelier deset			
Hebrangova 18, 10 000 ZAGREB			
PRIMATELJ: Zavod za prostorno uređenje Sisacko			
Moslavačke županije Bana Josipa Jelačića 6			
44000	SISAK		
<small>(broj i naziv odredišnog poštanskog ureda)</small>			
Prijamni broj:	10000 Zagreb		
	R RR 26888226 4 HR		
Masa:	○		
Poštarina:	*9.50	8 29	
	26.05.12 14:26:27	(potpis radnika)	1320
DOPUNSKE USLUGE: (zaokružiti odabranu uslugu)			
Preporučeno PLUS	S povratnicom	Zrakoplovom PLUS	Uručiti osobno primatelju
OTKUPNINA: <input type="text"/>			

P-2

Ozn. za narudžbu: 2



POTVRDA O PRIMITKU
PREPORUČENE POŠILJKE

OIB 87311810356

POŠILJATELJ: Arhitektonski Atelier deset			
Hebrangova 18, 10 000 ZAGREB			
PRIMATELJ: Upravni odjel za prostorno uređenje			
i zaštitu okoliša Sisacko Moslavačke županije S. i A. Radića 32			
44000	SISAK		
<small>(broj i naziv odredišnog poštanskog ureda)</small>			
Prijamni broj:	10000 Zagreb		
	R RR 26888227 8 HR		
Masa:	○		
Poštarina:	*9.50	8 29	
	26.05.12 14:26:39	(potpis radnika)	1320
DOPUNSKE USLUGE: (zaokružiti odabranu uslugu)			
Preporučeno PLUS	S povratnicom	Zrakoplovom PLUS	Uručiti osobno primatelju
OTKUPNINA: <input type="text"/>			

P-2

Ozn. za narudžbu: 2



POTVRDA O PRIMITKU
PREPORUČENE POŠILJKE

OIB 87311810356

POŠILJATELJ: Arhitektonski Atelier deset			
Hebrangova 18, 10 000 ZAGREB			
PRIMATELJ: Hrvatske željeznice, Odjel razvoja;			
Mihanovićeve 12;			
10000	ZAGREB		
<small>(broj i naziv odredišnog poštanskog ureda)</small>			
Prijamni broj:	10000 Zagreb		
	R RR 26888228 1 HR		
Masa:	○		
Poštarina:	*9.50	8 29	
	26.05.12 14:26:50	(potpis radnika)	1320
DOPUNSKE USLUGE: (zaokružiti odabranu uslugu)			
Preporučeno PLUS	S povratnicom	Zrakoplovom PLUS	Uručiti osobno primatelju
OTKUPNINA: <input type="text"/>			

P-2

Ozn. za narudžbu: 2



POTVRDA O PRIMITKU
PREPORUČENE POŠILJKE

OIB 87311810356

POŠILJATELJ: Arhitektonski Atelier deset			
Hebrangova 18, 10 000 ZAGREB			
PRIMATELJ: Hrvatske Autoceste, Sektor za			
projektiranje i razvoj, Širočina 4;			
10000	ZAGREB		
<small>(broj i naziv odredišnog poštanskog ureda)</small>			
Prijamni broj:	10000 Zagreb		
	R RR 26888229 5 HR		
Masa:	○		
Poštarina:	*9.50	8 29	
	26.05.12 14:27:00	(potpis radnika)	1320
DOPUNSKE USLUGE: (zaokružiti odabranu uslugu)			
Preporučeno PLUS	S povratnicom	Zrakoplovom PLUS	Uručiti osobno primatelju
OTKUPNINA: <input type="text"/>			

P-2

Ozn. za narudžbu: 2



**POTVRDA O PRIMITKU
PREPORUČENE POŠILJKE**

OIB 87311810356

POŠILJATELJ: Arhitektonski Atelier deset			
Hebrangova 18, 10 000 ZAGREB			
PRIMATELJ: Hrvatske ceste, Odjel projektiranja i razvoja, Vončina 3			
10000	ZAGREB		
<small>(broj i naziv odredišnog poštanskog ureda)</small>			
Prijamni broj:	10000 Zagreb R RR 26888230 4 HR		
Masa:	<input type="radio"/>		
Poštarina:	*9.50	8.29	
	26.05.12 14:27:05	(potpis radnika)	1320
DOPUNSKE USLUGE: (zaokružiti odabranu uslugu)			
Preporučeno PLUS	S povratnicom	Zrakoplovom PLUS	Uručiti osobno primatelju
OTKUPNINA: <input type="text"/>			

P-2

Ozn. za narudžbu: 2



**POTVRDA O PRIMITKU
PREPORUČENE POŠILJKE**

OIB 87311810356

POŠILJATELJ: Arhitektonski Atelier deset			
Hebrangova 18, 10 000 ZAGREB			
PRIMATELJ: Županijska uprava za ceste Sisacko Mostavačke Županije, S. i A. Radića 33			
44000	SISAK		
<small>(broj i naziv odredišnog poštanskog ureda)</small>			
Prijamni broj:	10000 Zagreb R RR 26888231 8 HR		
Masa:	<input type="radio"/>		
Poštarina:	*9.50	8.29	
	26.05.12 14:28:15	(potpis radnika)	1320
DOPUNSKE USLUGE: (zaokružiti odabranu uslugu)			
Preporučeno PLUS	S povratnicom	Zrakoplovom PLUS	Uručiti osobno primatelju
OTKUPNINA: <input type="text"/>			

P-2

Ozn. za narudžbu: 2



**POTVRDA O PRIMITKU
PREPORUČENE POŠILJKE**

OIB 87311810356

POŠILJATELJ: Arhitektonski Atelier deset			
Hebrangova 18, 10 000 ZAGREB			
PRIMATELJ: HEP d.d., DP Elektra Križ, Trg Svetog Križa 7;			
10314	KRIŽ		
<small>(broj i naziv odredišnog poštanskog ureda)</small>			
Prijamni broj:	10000 Zagreb R RR 26888232 1 HR		
Masa:	<input type="radio"/>		
Poštarina:	*9.50	8.29	
	26.05.12 14:28:30	(potpis radnika)	1320
DOPUNSKE USLUGE: (zaokružiti odabranu uslugu)			
Preporučeno PLUS	S povratnicom	Zrakoplovom PLUS	Uručiti osobno primatelju
OTKUPNINA: <input type="text"/>			

P-2

Ozn. za narudžbu: 2



**POTVRDA O PRIMITKU
PREPORUČENE POŠILJKE**

OIB 87311810356

POŠILJATELJ: Arhitektonski Atelier deset			
Hebrangova 18, 10 000 ZAGREB			
PRIMATELJ: Hrvatska agencija za poštu i elektroničke komunikacije, Junjićeva 13			
10 000	ZAGREB		
<small>(broj i naziv odredišnog poštanskog ureda)</small>			
Prijamni broj:	10000 Zagreb R RR 26888233 5 HR		
Masa:	<input type="radio"/>		
Poštarina:	*9.50	8.29	
	26.05.12 14:28:39	(potpis radnika)	1320
DOPUNSKE USLUGE: (zaokružiti odabranu uslugu)			
Preporučeno PLUS	S povratnicom	Zrakoplovom PLUS	Uručiti osobno primatelju
OTKUPNINA: <input type="text"/>			

P-2

Ozn. za narudžbu: 2



OIB 87311810356

POTVRDA O PRIMITKU
PREPORUČENE POŠILJKE

POŠILJATELJ: Arhitektonski Atelier deset			
Hebrangova 18, 10 000 ZAGREB			
PRIMATELJ: Hrvatske vode, VGI za slivno područje Save, Ulica grada Vukovara 220			
10 000	ZAGREB		
<small>(broj i naziv odredišnog poštanskog ureda)</small>			
Prijamni broj: 10000 Zagreb			
R RR 26888234 9 HR			
Masa: <input type="radio"/>			
Poštarina: *9.50 <u>8.29</u>			
26.05.12 14:28:54 (potpis radnika) 1320			
DOPUNSKE USLUGE: (zaokružiti odabranu uslugu)			
Preporučeno PLUS	S povratnicom	Zrakoplovom PLUS	Uručiti osobno primatelju
OTKUPNINA: <input type="text"/>			

P-2

Ozn. za narudžbu: 2



OIB 87311810356

POTVRDA O PRIMITKU
PREPORUČENE POŠILJKE

POŠILJATELJ: Arhitektonski Atelier deset			
Hebrangova 18, 10 000 ZAGREB			
PRIMATELJ: PLINACRO			
Savska 88a			
10 000	ZAGREB		
<small>(broj i naziv odredišnog poštanskog ureda)</small>			
Prijamni broj: 10000 Zagreb			
R RR 26888235 2 HR			
Masa: <input type="radio"/>			
Poštarina: *9.50 <u>8.29</u>			
26.05.12 14:29:05 (potpis radnika) 1320			
DOPUNSKE USLUGE: (zaokružiti odabranu uslugu)			
Preporučeno PLUS	S povratnicom	Zrakoplovom PLUS	Uručiti osobno primatelju
OTKUPNINA: <input type="text"/>			

P-2

Ozn. za narudžbu: 2



OIB 87311810356

POTVRDA O PRIMITKU
PREPORUČENE POŠILJKE

POŠILJATELJ: Arhitektonski Atelier deset			
Hebrangova 18, 10 000 ZAGREB			
PRIMATELJ: Jadranski Naftovod d.d.			
Sektor sigurnosti i zaštite Miramarska 24			
10000	ZAGREB		
<small>(broj i naziv odredišnog poštanskog ureda)</small>			
Prijamni broj: 10000 Zagreb			
R RR 26888236 6 HR			
Masa: <input type="radio"/>			
Poštarina: *9.50 <u>8.29</u>			
26.05.12 14:29:15 (potpis radnika) 1320			
DOPUNSKE USLUGE: (zaokružiti odabranu uslugu)			
Preporučeno PLUS	S povratnicom	Zrakoplovom PLUS	Uručiti osobno primatelju
OTKUPNINA: <input type="text"/>			

P-2

Ozn. za narudžbu: 2



OIB 87311810356

POTVRDA O PRIMITKU
PREPORUČENE POŠILJKE

POŠILJATELJ: Arhitektonski Atelier deset			
Hebrangova 18, 10 000 ZAGREB			
PRIMATELJ: "Moslavina plin" d.o.o, Trg Kralja Tomislava 10;			
44320	KUTINA		
<small>(broj i naziv odredišnog poštanskog ureda)</small>			
Prijamni broj: 10000 Zagreb			
R RR 26888237 0 HR			
Masa: <input type="radio"/>			
Poštarina: *9.50 <u>8.29</u>			
26.05.12 14:29:28 (potpis radnika) 1320			
DOPUNSKE USLUGE: (zaokružiti odabranu uslugu)			
Preporučeno PLUS	S povratnicom	Zrakoplovom PLUS	Uručiti osobno primatelju
OTKUPNINA: <input type="text"/>			

P-2

Ozn. za narudžbu: 2



POTVRDA O PRIMITKU
PREPORUČENE POŠILJKE

OIB 87311810356

POŠILJATELJ: Arhitektonski Atelier deset			
Hebrangova 18, 10 000 ZAGREB			
PRIMATELJ: Komunalno poduzeće "Mostavina",			
Zagrebačka 1;			
44320	KUTINA		
<small>(broj i naziv odredišnog poštanskog ureda)</small>			
Prijamni broj:	10000 Zagreb	3 HR	
	R RR 26888238		
Masa:		<input type="radio"/>	
Poštarina:	*9.50	8.29	
	26.05.12 14:29:42	<small>(potpis radnika)</small>	1320
DOPUNSKE USLUGE: <small>(zaokružiti odabranu uslugu)</small>			
Preporučeno PLUS	S povratnicom	Zrakoplovom PLUS	Uručiti osobno primatelju
OTKUPNINA: <input type="text"/>			

P-2

Ozn. za narudžbu: 2



POTVRDA O PRIMITKU
PREPORUČENE POŠILJKE

OIB 87311810356

POŠILJATELJ: Arhitektonski Atelier deset			
Hebrangova 18, 10 000 ZAGREB			
PRIMATELJ: PU Sisačko Moslavačka,			
Odjel zaštite od požara, Rimska 19;			
44 000	SISAK		
<small>(broj i naziv odredišnog poštanskog ureda)</small>			
Prijamni broj:	10000 Zagreb	7 HR	
	R RR 26888239		
Masa:		<input type="radio"/>	
Poštarina:	*9.50	8.29	
	26.05.12 14:29:55	<small>(potpis radnika)</small>	1320
DOPUNSKE USLUGE: <small>(zaokružiti odabranu uslugu)</small>			
Preporučeno PLUS	S povratnicom	Zrakoplovom PLUS	Uručiti osobno primatelju
OTKUPNINA: <input type="text"/>			

P-2

Ozn. za narudžbu: 2



POTVRDA O PRIMITKU
PREPORUČENE POŠILJKE

OIB 87311810356

POŠILJATELJ: Arhitektonski Atelier deset			
Hebrangova 18, 10 000 ZAGREB			
PRIMATELJ: DUZS, područni ured Sisak			
Ivana Kukuljevića Sakcinskog 26			
44 000	SISAK		
<small>(broj i naziv odredišnog poštanskog ureda)</small>			
Prijamni broj:	10000 Zagreb	6 HR	
	R RR 26888240		
Masa:		<input type="radio"/>	
Poštarina:	*9.50	8.29	
	26.05.12 14:30:06	<small>(potpis radnika)</small>	1320
DOPUNSKE USLUGE: <small>(zaokružiti odabranu uslugu)</small>			
Preporučeno PLUS	S povratnicom	Zrakoplovom PLUS	Uručiti osobno primatelju
OTKUPNINA: <input type="text"/>			

P-2

Ozn. za narudžbu: 2



POTVRDA O PRIMITKU
PREPORUČENE POŠILJKE

OIB 87311810356

POŠILJATELJ: Arhitektonski Atelier deset			
Hebrangova 18, 10 000 ZAGREB			
PRIMATELJ: PSP Okoli			
Ivana Lučića 2a			
10000	ZAGREB		
<small>(broj i naziv odredišnog poštanskog ureda)</small>			
Prijamni broj:	10000 Zagreb	0 HR	
	R RR 26888241		
Masa:		<input type="radio"/>	
Poštarina:	*9.50	8.29	
	26.05.12 14:30:15	<small>(potpis radnika)</small>	1320
DOPUNSKE USLUGE: <small>(zaokružiti odabranu uslugu)</small>			
Preporučeno PLUS	S povratnicom	Zrakoplovom PLUS	Uručiti osobno primatelju
OTKUPNINA: <input type="text"/>			

P-2

Ozn. za narudžbu: 2



HAKOM

KLASA: 350-05/12-01/192
URBROJ: 376-10/ŽO-12-2 (JŠ)
Zagreb, 28. svibanj 2012. god.

**ARHITEKTONSKI
ATELIER DESET d.o.o.
Hebrangova 18
10000 Zagreb**

**PREDMET: OPĆINA VELIKA LUDINA
IV. IZMJENE I DOPUNE PPU OPĆINE VELIKA LUDINA
zahtjevi – smjernice za izradu**

Veza: Vaš dopis BROJ: 1205-120525, od 25. svibnja 2012.

Temeljem vašega zahtjeva obavještavamo vas da je prema odredbi čl. 3. Zakona o elektroničkim komunikacijama (Narodne novine br, 73/08 i 90/2011 u daljem tekstu ZEK), Elektronička komunikacijska infrastruktura, obavljanje djelatnosti elektroničkih komunikacijskih mreža i usluga, prostorno planiranje, gradnja, održavanje, razvoj i korištenje elektroničkih komunikacijskih mreža, elektroničke komunikacijske infrastrukture i druge povezane opreme te upravljanje i uporaba radiofrekvencijskog spektra, adresnog i brojevnog prostora, kao prirodno ograničenih općih dobara, **od interesa su za Republiku Hrvatsku** i da se prema odredbi iz čl. 25. st. 3. ZEK-a **elektronička komunikacijska infrastruktura mora planirati u dokumentima prostornog uređenja**. Temeljem odredbi iz čl. 25. st. (9) ZEK-a Hrvatska agencija za poštu i elektroničke komunikacije (HAKOM) **utvrđuje i izdaje zahtjeve i mišljenja** u postupku izrade i donošenja dokumenata prostornog uređenja.

Člankom 5. ZEK-a **Republika Hrvatska ustanovila je HAKOM** kao regulatornu agenciju s javnim ovlastima, koja posljedično odredbi iz članka 11. Zakona o prostornom uređenju i gradnji surađuje s jedinicama lokalne i područne samouprave radi ostvarivanja ciljeva prostornog uređenja u procesu prostornog planiranja, zaštiti prostora, graditeljskoj i urbanoj obnovi i obavljanju drugih aktivnosti u izvršavanju obveza prostornog uređenja.

Također sukladno odredbama iz čl. 74. Zakona o prostornom uređenju i gradnji prostorni plan općine određuje osobito i osnovu prometne, javne komunalne i **druge infrastrukture** dakle i **elektroničke komunikacijske infrastrukture**.

U skladu s naprijed navedenim zakonskim odredbama predmetni PPUO treba sadržavati **smjernice** za izgradnju nove i rekonstrukciju-širenje postojeće elektroničke komunikacijske infrastrukture kako slijedi:

Novu elektroničku komunikacijsku infrastrukturu za pružanje javnih komunikacijskih usluga **putem elektroničkih komunikacijskih vodova**, odrediti **planiranjem koridora** primjenjujući slijedeća načela:

- za gradove i naselja gradskog obilježja: podzemno u zoni pješačkih staza ili zelenih površina;
- za ostala naselja: podzemno i/ili nadzemno u zoni pješačkih staza ili zelenih površina;
- za međunarodno, magistralno i međumjesno povezivanje: podzemno slijedeći koridore prometnica ili željezničkih pruga. Iznimno kada je to moguće, samo radi bitnog skraćivanja trasa, koridor se može planirati i izvan koridora prometnica ili željezničkih pruga vodeći računa o pravu vlasništva.

- **Za izgrađenu elektroničku komunikacijsku infrastrukturu** za pružanje javnih komunikacijskih usluga putem elektroničkih komunikacijskih vodova planirati **dogradnju, odnosno rekonstrukciju** te eventualno proširenje radi implementacije novih tehnologija i/ili kolokacija odnosno potreba novih operatora, **vodeći računa o pravu zajedničkog korištenja** od strane svih operatora.
- **Novu elektroničku komunikacijsku infrastrukturu** za pružanje komunikacijskih usluga **putem elektromagnetskih valova, bez korištenja vodova**, odrediti planiranjem postave **baznih stanica i njihovih antenskih sustava** na antenskim prihvataima na izgrađenim građevinama i rešetkastim i/ili jednocijevnim stupovima u gradovima, naseljima i izvan njih, **bez detaljnog definiranja (točkastog označavanja) lokacija** različito za:
 - gradove i gusto naseljena područja ili njihove dijelove i to posebno za brdovita i posebno za ravničasta područja;
 - ostala naselja i to posebno za brdovita i posebno za ravničasta područja;**vodeći računa o mogućnosti pokrivanja tih područja radijskim signalom** koji će se emitirati radijskim sustavima smještenim na te antenske prijehvate (zgrade i/ili stupove) uz **načelo zajedničkog korištenja** od strane svih operatora-koncesionara, gdje god je to moguće.

Prostorni planovi **ne smiju sadržavati nazive tvrtki (operatora), uređaja i nazivlja** kojima bi se moglo narušiti pravo na ravnopravno tržišno natjecanje.

Podatke o postojećoj elektroničkoj komunikacijskoj infrastrukturi u zoni obuhvata plana kao i podatke o pokrivenosti područja radijskim signalom operatora pokretnih komunikacija, projektant-planer prikuplja od nadležnog ureda za katastar, operatora za pružanje elektroničkih komunikacijskih usluga uz uporabu radiofrekvencijskog spektra i operatora za pružanje elektroničkih komunikacijskih usluga putem elektroničkih komunikacijskih vodova. Popis u prilogu.

Prije prihvaćanja Konačnog prijedloga PPU-a, nositelj izrade dužan je pribaviti mišljenje HAKOM-a.

S poštovanjem,

RAVNATELJ

HRVATSKA AGENCIJA ZA POŠTU
I ELEKTRONIČKE KOMUNIKACIJE
ZAGREB, Jurišićeva 13
3

Dražen Lučić
dr.sc. Dražen Lučić

Dostaviti: Naslovu preporučeno
Prilog: Popis operatora

**POPIS OPERATORA ZA PRUŽANJE ELEKTRONIČKIH KOMUNIKACIJSKIH USLUGA PUTEM ELEKTRONIČKIH
KOMUNIKACIJSKIH VODOVA**

1	B. NET HRVATSKA d.o.o.	Avenija Dubrovnik 16	10000 Zagreb	t: 65 66 160 091 6566 160 f: 65 96 530	infrastruktura@bnet.hr
2	HRVATSKI TELEKOM d.d. Regija 1	Av. Dubrovnik 26	10000 Zagreb	098 387277	Nada Pašalić nada.pasalic@t.ht.hr
	HRVATSKI TELEKOM d.d. Regija 2	Vinkovačka 19	21000 Split	098320991	Mirela Domazet mirela.domazet@t.ht.hr
	HRVATSKI TELEKOM d.d. Regija 3	Ciottina 17a	51000 Rijeka	098 610610	Milan Mataija milan.mataija@t.ht.hr
	HRVATSKI TELEKOM d.d. Regija 4	K.A. Stepinca 8b	31000 Osijek	098 467457	Mladen Kuhar mladen.kuhar@t.ht.hr
3	METRONET TELEKOMUNIKACIJE d.d.	Ulica grada Vukovara 269 d	10000 Zagreb	t: 63 27 000 f: 63 27 011	robert.horvat@metronet.hr
4	OT-OPTIMA TELEKOM d.d. Regija sjever	Cebini 28, Buzin	10010 Zagreb	t: 01/ 54 92 310 f: 01/ 54 92 019	Damir Hržina damir.hrzina@optima-telekom.hr
	OT-OPTIMA TELEKOM d.d. Regija jug	Trg Hrvatske bratske zajednice 8/II	21000 Split	021 492810	Marijan Vrsalović marijan.vrsalovic@optima- telekom.hr
	OT-OPTIMA TELEKOM d.d. Regija zapad	A. Kačića Miošića 13	51000 Rijeka	051 492 711	Alojz Šajina alozj.sajina@optima-telekom.hr
	OT-OPTIMA TELEKOM d.d. Regija istok	Lorenza Jägera 2	31000 Osijek	031 492 931	Željko Pleša zeljko.plesa@optima-telekom.hr

NAPOMENA: Bnet sa svojom mrežom prisutan je u slijedećim županijama:

Grad Zagreb
Zagrebačka županija
Splitsko-dalmatinska županija
Zadarska županija
Osječko-baranjska županija
Primorsko-goranska županija

Ako se objekt gradi u županiji koja nije na popisu tada nije potrebno kontaktirati B.NET HRVATSKA d.o.o.

**POPIS KONCESIONARA ZA PRUŽANJE ELEKTRONIČKIH KOMUNIKACIJSKIH
USLUGA UZ UPORABU RF SPEKTRA**

	NAZIV KONCESIONARA	ADRESA	KONTAKT OSOBA	TEL/FAX	E-MAIL
1.	TELE2 d.o.o.	Ul. grada Vukovara 269d ZAGREB	MARIJANA GRUBEŠIĆ	tel: 01/ 6328 346 095/ 6328 346	marijana.grubestic@tele2.com
2.	HRVATSKI TELEKOM d.d. Sektor F7.4	Jurišićeva 13 10 000 ZAGREB	Sonja Matković	tel: 01/ 4983 100	sonja.matkovic@t-ht.hr
3.	VIPnet d.o.o.	Vrtni put 1 ZAGREB	DAMIR DIJANIĆ	tel: 021/ 4691 810 091/ 469 1810	d.dijanic@vipnet.hr



**REPUBLIKA HRVATSKA
DRŽAVNA UPRAVA ZA ZAŠTITU I SPAŠAVANJE
PODRUČNI URED ZA ZAŠTITU I SPAŠAVANJE
SISAK**

**KLASA: 350-02/12-01/04
URBROJ: 543-13-01-12-2
Sisak, 01. lipnja 2012.**

**ARHITEKTONSKI ATELIER DESET d.o.o.
Hebrangova 18
10000 ZAGREB**

**PREDMET: Podaci, planske smjernice i propisani dokumenti za izradu
IV izmjena i dopuna Prostornog plana uređenja općine Velika Ludina
-dostavljaju se,**

Veza: vaš dopis broj 1205-120525, od 25. svibnja 2012. godine

U svezi izrade IV izmjena i dopuna Prostornog plana uređenja općine Velika Ludina, potrebno je imati uvrštene podatke iz područja zaštite i spašavanja:

- Uzbunjivanje - sukladno Zakonu o zaštiti i spašavanju (N.N. broj: 174/04, 79/07, 38/09 i 127/10) i Pravilniku o postupku uzbunjivanja stanovništva (N.N. broj: 47/06),
- Mjere zaštite od elementarnih nepogoda i ratnih opasnosti - sukladno Pravilniku o mjerama zaštite od elementarnih nepogoda i ratnih opasnosti u prostornom planiranju i uređivanju prostora (N.N.br.29/83, 36/85 i 42/86),
- Sklanjanje - sukladno odredbama Pravilnika o tehničkim normativima za skloništa (Sl. list 55/83 preuzet Zakonom o standardizaciji N.N.br. 53/91), te Pravilnika o kriterijima za određivanje gradova i naseljenih mjesta u kojima se moraju graditi skloništa i drugi objekti za zaštitu (N.N.br. 2/91).

Općina Velika Ludina je izradila Procjenu ugroženosti stanovništva, materijalnih i kulturnih dobara i okoliša od opasnosti, nastanka i posljedica katastrofa i velikih nesreća za područje općine Velika Ludina. Kao zaseban dio Procjene izrađeni su – Zahtjevi zaštite i spašavanja u dokumentima prostornog uređenja za općinu Velika Ludina.

U svezi s tim a sukladno članku 74. Zakona o prostornom uređenju i gradnji (NN 76/07, 38/09, 55/11 i 90/11) potrebno je da navedene zahtjeve zaštite i spašavanja u dokumentima prostornog uređenja ugradite kao zasebnu cjelinu u Prostorni plan - **mjere za zaštitu od prirodnih i drugih nesreća.**

S poštovanjem,



Dostaviti:

➤ Naslovu

- preporučeno

Općini Velika Ludina – na znanje

Pismohrani - ovdje

predano



JAVNA USTANOVA
ZAVOD ZA PROSTORNO UREĐENJE
SISAČKO-MOSLAVAČKE ŽUPANIJE
Trg bana Josipa Jelačića 6,
44 000 Sisak, p.p. 90
tel. 044/ 521-008, fax. 044/ 521-009

REPUBLIKA HRVATSKA
OPĆINA VELIKA LUDINA
OPĆINSKO VIJEĆE

Datum: 08.06.2012		
Klasifikacijski broj	Opć. jed.	
350-01/12-01/09	03	
Urbroj	Pril.	Vrij.
2176/19-03-12-8		

Klasa: 023-01/12-01/01
Urbroj: 2176-120-12-19
Sisak, 01. lipanj 2012.

OPĆINA VELIKA LUDINA
Obrtnička 4
44316 VELIKA LUDINA

Predmet: IV. izmjene i dopune PPU-a Općine Velika Ludina


Temeljem Vašeg dopisa o izradi IV. izmjena i dopuna PPU-a Općine Velika Ludina, Klasa:350-01/12-01/09,Urbroj:2176/19-02-12-1 od 10.05.2012.g.

- obavještavamo Vas da je iste potrebno izraditi u skladu sa :
- Prostornim planom Sisačko – moslavačke županije („Službeni glasnik Sisačko – moslavačke županije“4/01. i 12/10.)
 - Pravilnikom o sadržaju, mjerilima kartografskih prikaza, obveznim prostornim pokazateljima i standardu elaborata prostornih planova („Narodne novine“ broj 106/98, 39/04, 45/04)

Za sva potrebna dodatna objašnjenja stojimo Vam na raspolaganju.

S poštovanjem!

Zdenko Štambelj





Moslavina d.o.o.

za komunalno gospodarstvo

POSREDOVANJE U PROMETU NEKRETNIM PRAVNIM POSREDOVANJE

Ur. Broj: 2013/2012.

Kutina, 04.06.2012.

ARHITEKTONSKI ATELIER DESET
za arhitekturu i urbanizam
Hebrangova 18
10000 ZAGREB

Predmet: PPUO Velika Ludina
-posebni uvjeti, izdaju se

Na temelju Vašeg zahtjeva br. 1205-120525 od 25.05.2012., a u svezi rasprave o nacrtu prijedloga IV izmjene i dopune PPUO Velika Ludina, gdje su ciljevi predmetne izmjene i dopune obrazloženi u priloženim potrebnim prilogima, na predmetni plan utvrđujemo, naše

POSEBNE UVJETE

koji se odnose na denivelaciju željezničkog cestovnog prijelaza Vidrenjak, uz slijedeće:


1. Sa istočne strane prometnice nalazi izgrađeni ulični vodovod sa hidrantima, vodovodnim oknima i sl., potrebno je prije izrade projektne dokumentacije koja se dostavlja na suglasnost-sa predstavnikom distributera točno locirati trasu istog, te dogovoriti sve radove na potrebnoj zaštiti, izmicanje dijela trase, zamjenu cijevi ili slično, kao i eventualnoj potrebi izrade zasebne dokumentacije-projekta koji se odnosi na sve vodovodne instalacije u zoni zahvata predmetnih radova.
2. Sa zapadne strane prometnice nalaze se izgrađeni kućni vodovodni priključci sa vodomjernim oknima, koje je u zoni zahvata predmetnih radova potrebno izvesti novim.
4. Radove na svim vodovodnim instalacijama izvodi obvezno distributer, a obveza investitora je, da prije iskopa cijele dužine trase za polaganje vodovodnih cijevi, izgradnju okana ili sl. riješi imovinske odnose sa vlasnicima katastarskih čestica, kao i uvjete, suglasnosti od vlasnika postojećih instalacija na tim česticama.
5. Za izvedene radove na vodovodnim instalacijama potrebno je izraditi geodetski snimak stvarno izvedenog stanja, detalje-te jednu kopiju kao i CD dostaviti predstavniku distributera prije uporabe namjene objekta, ili na dan tehničkog prijema, a svi potrebni radovi prouzrokovani predmetnom izgradnjom idu na teret investitora radova.

Ref. kat. vod.

Ljubomir Petrović

Direktor:

mr. Mijo Šepak





REPUBLIKA HRVATSKA
SISAČKO-MOSLAVAČKA ŽUPANIJA
ŽUPANIJSKA UPRAVA ZA CESTE
SISAČKO-MOSLAVAČKE ŽUPANIJE
KLASA:350-02/12-01/06
UR.BROJ:2176-82-31-12-2
Sisak, 11.06.2012.

ARHITEKTONSKI ATELIER DESET d.o.o.

10000 ZAGREB, Hebrangova 18

Predmet: Prostorni plan uređenja Općine Velika Ludina IV izmjene i dopune
- mišljenje, daje se

Poštovani,

temeljem prijedloga za izradu IV izmjene i dopune Prostornog plana uređenja Općine Velika Ludina, mišljenja smo da denivelirani željezničko - cestovni prijelaz Vidrenjak, kojim bi se izmještala trasa županijske ceste broj 3158, u potpunosti treba projektirati uz primjenu Pravilnika o osnovnim uvjetima kojima javne ceste izvan naselja i njihovi elementi moraju udovoljavati sa stajališta sigurnosti prometa (NN broj 110/01), Zakona o cestama (NN broj 84/11), Zakona o sigurnosti prometa na cestama (NN broj 67/08; 74/11), Pravilnika o prometnim znakovima, opremi i signalizaciji na cestama (NN broj 33/05; 155/05), a na trošak Hrvatskih željeznica koje su inicijator projektnog rješenja.

Županijska cesta mora biti projektirana za mješoviti promet i osovinsko opterećenje od 11.500 kg i projektno razdoblje od 20 god.

Županijska cesta mora udovoljavati minimalnim elementima poprečnog profila, izračunatim na temelju kriterija kojima se određuje važnost i kategorija ceste.

S poštovanjem,



v.d. Ravnatelja:
Marjanović, ing.str.

- Co:
- o naslov,
 - ŽUC - OJ održavanja i zaštite cesta,
 - a/a





HRVATSKE CESTE d.o.o.

za upravljanje, gradnje i održavanje državnih cesta
Vončinina 3, 10000 Zagreb

Centrala, tel: 01 4722 555, e-mail: info@hrvatske-ceste.hr
Predsjednik Uprave, tel: 01 4722 580, fax: 01 4722 581
Ured za odnose s javnošću, tel: 01 4722 597, fax: 01 4722 581,
e-mail: ivana.bekavac@hrvatske-ceste.hr
Sektor za studije i projekte, tel: 01 4722 460, fax: 01 4722 461
Sektor za gradnje, tel: 01 4722 410, fax: 01 4722 411
Sektor za održavanje, tel: 01 4722 660, fax: 01 4722 661
Sektor za prav. i opće posl., tel/fax: 01 4722 430 431
Sektor za fin. i ekon. posl., tel: 01 4722 616, fax: 01 4722 639
Sektor za nabavu, tel: 01 4722 510, fax: 01 4722 511
Web stranica: www.hrvatske-ceste.hr

Sektor za studije i projektiranje
Odjel za studije, zakonsku i tehničku regulativu
Klasa: 350-02/12-01/337
Urbroj: 345-311-516-2012-2-DS
Zagreb, 18.06.2012. god.

ARHITEKTONSKI ATELIER DESET d.o.o.
Hebrangova 18
10 000 Zagreb

**Predmet: IV. izmjena i dopuna Prostorni plan uređenja Općine Velika Ludina
- prethodna rasprava, mišljenje**

Primili smo Vaš dopis broj: 1205-120525 od 25. 05. 2012. godine, kojim ste nam dostavili Nacrt prijedloga IV. izmjena i dopuna Prostornog plana uređenja Općine Velika Ludina, te ste zatražili naše mišljenje.

Temeljem članka 83. Zakona o prostornom uređenju i gradnji («Narodne novine» br: 76/07, 38/09, 55/11, 90/11) i članka 82. Zakona o cestama («Narodne novine» broj: 84/11) Hrvatske ceste d.o.o. obvezne su izvršiti pregled izrađene prostorno-planske dokumentacije te dati očitovanje na predložena rješenja cestovne infrastrukture državnog značenja.

Temeljem Odluke o razvrstavanju javnih cesta u državne, županijske i lokalne ceste («Narodne novine» br: 44/2012) područjem Općine Velika Ludina ne prolazi ni jedna državna cesta.

Kako na području Općine Velika Ludina nema postojećih niti planiranih državnih nije potrebno ishoditi suglasnost Hrvatskih cesta d.o.o. na Prijedlog IV. izmjena i dopuna Prostornog plana uređenja Općine Velika Ludina.

S poštovanjem,

CESTE
Direktor Sektora:

Vlado Gošić, dipl. ing. prom.



Co:
- Pismohrana, ovdje



REPUBLIKA HRVATSKA
MINISTARSTVO POLJOPRIVREDE

10000 Zagreb, Ul. grada Vukovara 78, P.P. 1034
Telefon: 61 06 111, Telefax: 61 09 201



KLASA: 350-02/12-01/380
URBROJ: 525-07/0377-12-2
Zagreb, 26. lipnja 2012. godine

ARHITEKTONSKI ATELIER DESET d.o.o.
HEBRANGOVA 18
ZAGREB

**Predmet : Odluka o IV. Izmjenama i dopunama Prostornog plana
uređenja Općine Velika Ludina
- planske smjernice i propisani dokumenti - dostavljaju se -**

Veza Vaš broj: 1205-120525 od 25. svibnja 2012. godine

Primljeno : 525 - Ministarstvo poljoprivrede: 28. svibnja 2012. godine.

Imajući u vidu, Vaš dopis, dostavljamo Vam - planske smjernice i propisane dokumente, temeljem Zakona o prostornom uređenju i gradnji (" Narodne novine " , br. 76/07.), a sukladno odredbi članka 79., stavka 1 do 4.

Zbog značaja poljoprivrednog zemljišta, za život čovjeka i činjenice, da je zemljište neobnovljivo, Ustav Republike Hrvatske odredio ga je kao dobro od interesa za Republiku, posebice ga štiti i njegovo se korištenje može odvijati pod uvjetima i na način propisan Zakonom o poljoprivrednom zemljištu.

Poljoprivredno zemljište je prvi i osnovni uvjet za poljoprivrednu proizvodnju, iz koje čovjek zadovoljava svoju primarnu potrebu za hranom, a preradom raznih poljoprivrednih proizvoda zadovoljava i niz drugih važnih životnih potreba (Zakon o poljoprivredi, Zakon o ekološkoj proizvodnji poljoprivrednih i prehrambenih proizvoda, Zakon o stočarstvu, Zakon o slatkovodnom ribarstvu, Zakon o morskom ribarstvu, Zakon o hrani i dr.).

Iako je Zakonom uređeno iskorištavanje i zaštita poljoprivrednog zemljišta, ipak je smanjenje njegove površine intenzivno, pa i zabrinjavajuće.

Vrlo važna činjenica, u svezi gubitka površine poljoprivrednog zemljišta, je ta, što je riječ o gubitku kvalitetnog obradivog poljoprivrednog zemljišta, a što je dobrim dijelom posljedica negospodarskog odnosa prema njemu, te izbjegavanje izgradnje na težim terenima i neplodnim zemljištima.

Pregledom dostavljene prostorne - planske dokumentacije, tijekom zadnjih godina, utvrđeno je, da se građevinska područja još uvijek proširuju na uređene komplekse obradivih poljoprivrednih površina (u vlasništvu Republike Hrvatske).

Osnovni bi cilj u budućnosti trebao biti - očuvanje, korištenje i uređenje poljoprivrednog zemljišta, prije svega za poljoprivrednu proizvodnju.

To se može postići jedino usklađivanjem svih interesa u prostoru u sklopu društvenih planova, posebice prostornih.

~

Imajući u vidu, da je korištenje prostora izvan građevinskog područja namijenjeno prioritetno, a dijelom isključivo, poljoprivredi, s težnjom očuvanja što većih i kontinuiranih površina i prirodnih režima - očuvanja ruralnog (seoskog) prostora, koji predstavlja izvor prirodnog (biološkog - okolišnog, poljoprivrednog) te društvenog (socijalnog - tradicijskog, kulturološkog, povijesnog) bogatstva, odnosno nasljeđa kojeg baštiniamo još iz davnih vremena, a trebamo ga brižno održavati i svrsishodno koristiti čuvajući okoliš, kako bi ga skladno razvijali i kako bi bio na korist sadašnjim i budućim pokoljenjima, ovo Ministarstvo, ne podržava proširenje građevinskog područja na poljoprivredno zemljište P1 i P2 kategorije, izuzetak može predstavljati nemogućnost lociranja proširenja građevinskog područja na niže vrijedno poljoprivredno zemljište (što ne uključuje - golf igrališta), ili ono predstavlja nužnu legalizaciju već izgrađenih objekata.

Na temelju odredbi poglavlja IV. Promjena namjene poljoprivrednog zemljišta, Zakona o poljoprivrednom zemljištu („ Narodne novine “ , br. 152/08., 21/10. i 63/11.) i Zakona o prostornom uređenju i gradnji („ Narodne novine “ , br. 76/07.), te njihovih podzakonskih akata, a imajući pritom u vidu sadržaj, mjerila kartografskih prikaza prostornih planova gdje su obvezni brojevi i grafički prostorni pokazatelji s planskim znakovljem (Poljoprivredne površine ~ P1; P2; P3 i PŠ) ~ Hrvatski centar za poljoprivredu, hranu i selo - Zavod za tlo i očuvanje zemljišta utvrđivati će vrednovanje (bonitiranje) poljoprivrednih zemljišta, samo u postupku izrade prostornih planova, ukoliko ima bitnih promjena u odnosu na postojeće stanje, odnosno pokazatelje na jednom širem području.

Sve površine poljoprivrednog zemljišta u vlasništvu Republike Hrvatske, koje ovim PPU - a mijenjaju namjenu u građevinsko zemljište, moraju biti usklađene sa Programom raspolaganja poljoprivrednim zemljištem u vlasništvu RH, tj. u skladu sa Strategijom gospodarenja poljoprivrednim zemljištem u vlasništvu RH.

Ministarstvo poljoprivrede, temeljem članka 21. stavka 3. Zakona o poljoprivrednom zemljištu („ Narodne novine “ , br. 152/08., 21/10. i 63/11.) na prijedlog prostornih planova županije i Grada Zagreba, prostornih planova područja posebnih obilježja, te prostornih planova uređenja općina i grada - daje mišljenje, odnosno suglasnost, te shodno tome - dužni ste - između ostalog - dostaviti ovom Ministarstvu :

1. *Kartografski prikazi - novog (prijedlog) građevinskog područja u odnosu na - postojeće - građevinsko područje sa dopunama tabelarnog prikaza tumačenja razlikovnih površina (smanjenje i povećanje) po naseljima i namjenama.*


2. *Kartografski prikaz Programa raspolaganja poljoprivrednim zemljištem u vlasništvu Republike Hrvatske sa ucrtanim razlikovnim površinama građevinskog područja*

3. *Dostaviti podatke - za ona poljoprivredna zemljišta na kojima se planira promjena namjene tog zemljišta (k.o., k.č. br., površina, kultura i vlasništvo - privatno / državno) odnosno - podaci iz katastra, te ih prikazati u tabličnom prikazu kako slijedi.*

Tablica 1.

Pregled podataka o zemljištu koje je obuhvaćeno proširivanjem, odnosno smanjivanjem građevinskih područja

NASELJE	BROJ KATASTARSKE ČESTICE / k.o.	POVRŠINA	KULTURA	VLASNIŠTVO <i>privatno / državno</i>	NAMJENA



O tome obavijest :

1. Dokumentacija - ovdje,
2. Arhiva - ovdje.

SEKTOR INVESTICIJA I IT

Zagreb, 29. lipanj 2012.

Naš znak i broj: 1-2.2.4.-405/12

Vaš znak i broj: 1205-120626

ARHITEKTONSKI ATELIER DESET

10000 Zagreb
Hebrangova 18

PREDMET: IV Izmjene i dopune Prostornog plana uređenja Općine Velika Ludina
- mišljenje, dostavlja se

Temeljem Vašeg dopisa od 26.06.2012., kojim nas pozivate na dostavu mišljenja u postupku izrade IV ID PPU Općine Velika Ludina, obavještavamo Vas da trasa Jadranskog naftovoda ne prolazi obuhvatom predmetnih ciljanih izmjena i dopuna plana, te stoga nemamo posebnih zahtjeva pri njegovoj izradi.

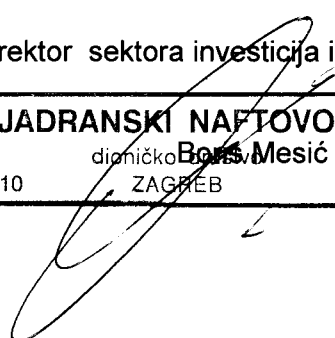
Za dopune i upite tijekom izrade predmetnog plana, možete se obratiti na tel: 01/3039-477, Sanja Stanić Oršanić, dipl.ing.arh.



S poštovanjem!

Direktor sektora investicija i IT:

JADRANSKI NAFTOVOD
dioničko društvo
10 ZAGREB

Dostaviti: - Naslovu
- Arhiva

ARHITEKTONSKI ATELIER DESET, d.o.o.
za arhitekturu i urbanizam
n/p pošt. gosp. Ivan Mucko, dipl.ing.arh.
Zagreb
Hebrangova 18

Zagreb, 03.07.2012.

Ur.br. 548-2012/UD

Poštovani,

Sukladno odredbi članka 79. Zakona o prostornom uređenju i gradnji (NN 76/07, 38/09, 55/11 i 90/11), i Pozivu za dostavljanje posebnih uvjeta za izradu plana, te zaključcima s prethodne rasprave održane 08.06.2012. u općini Velika Ludina, nastavno na već ranije dostavljeno očitovanje od 20.06.2012. u postupku prethodne rasprave, u otvorenom roku za javnu raspravu, dodatno se očitujemo kako slijedi:

S obzirom na potrebe Podzemnog skladišta plina d.o.o. za prijevozom vengabaritnih tereta ukupne dužine sa vozilom 22 metra i širine 3,5 metara, uz predloženi radijus zavoja od 12 m trebali bi biti zadovoljeni slijedeći uvjeti:

- Širina ceste minimalno 6,5 m
- Visina ograde na nadvožnjaku (u dijelu zavoja): maksimalno 0,8 m, odnosno bez ograničenja ako je udaljenost od ruba ceste do ograde minimalno 3 metra
- Visina uspona preporučljivo do 5%
- Isto tako, na samom spoju sadašnje županijske ceste Ž3158 i budućeg pristupa nadvožnjaku treba izvesti dovoljno široke pojaseve (bankina ili slično) radi neometanog skretanja. Taj zaštitni pojas bi trebao biti barem 3 metra i unutar njega ne smije biti ograda, znakova i sl.

PODZEMNO SKLADIŠTE PLINA d.o.o.

Sjedište: Ivana Lučića 2a, 10 000 ZAGREB

OIB 82292688592, Žiro račun: 2340009-1110364856 otvoren kod PBZ

Direktor društva: Krešimir Malec, dipl.pol.

Telefon: 01/6053-111, Fax: 01/6053-112, E-mail: psp@psp.hr, Web: www.psp.hr

Molimo predloženo ugraditi u IV Izmjene i dopune Prostornog plana uređenja općine Velika Ludina, te ujedno molimo da nas kontaktirate u vezi eventualne potrebe dostavljanja daljnjih potebitih podataka i dokumentacije u istu svrhu.

Zahvaljujemo na suradnji.

S poštovanjem,

Direktor:

Krešimir Malec, dipl.pol.



O tome obavijest:

Općina Velika Ludina
Općinsko vijeće
Na broj kl:350-01/12-01/09

44316 Velika Ludina
Obrtnička 4



tel: +385 (0)1 4533778
fax: +385 (0)1 3783396
e-mail: goran.ilkoski@hznet.hr
naš broj i znak: 2968/12, 1.3.1. GI
vaš broj i znak: 1205-120626
datum: 04. srpnja 2012.

ARHITEKTONSKI ATELIER DESET

n/p g. Ivan Mucko
Hebrangova 18
10000 Zagreb



**Predmet: IV. Izmjene i dopune Prostornog plana uređenja Općine Velika Ludina
- dostava očitovanja na Prijedlog plana za javnu raspravu**

Na temelju dostavljenog Prijedloga plana za javnu raspravu IV. Izmjena i dopuna Prostornog plana uređenja Općine Velika Ludina izvješćujemo Vas da obzirom na ograničeni obuhvat ciljanih IV. Izmjena i dopuna PPUO Velika Ludina, ovaj Prijedlog plana uvažava razvojne planove u smislu rekonstrukcije postojeće trase željezničke pruge od značaja za međunarodni promet M103 Dugo Selo – Novska i izgradnje drugog kolosijeka s lijeve (južne) strane postojeće pruge kao i u smislu predviđene denivelacije s županijskom cestom Ž3158.

S poštovanjem,

Direktor:

Tomislav Hozjan, dipl.ing.



Na znanje:

1. OPĆINA VELIKA LUDINA
OPĆINSKI NAČELNIK
Obrtnička 4 ,44316 Velika Ludina

Tajništvo

Pošiljatelj: Vedran Deletis [Vedran.Deletis@voda.hr]
Poslano: 9. srpanj 2012 9:49
Primatelj: ivan.mucko@gmail.com; opcina-velika-ludina@sk.htnet.hr
Kopija: Ana Ivanišević
Predmet: FW: PPUO VELIKA LUDINA - IV. izmjene i dopune, HRVATSKE VODE - Služba korištenja voda.

KLASA: 350-02/05-01/0000020
URBROJ: 374-21-3-33
Zagreb, 09.07.2012.

Sukladno telefonskom razgovoru prosljeđujem prethodno dana primjedbe.

S poštovanjem,

Vedran Deletis, dipl.ing.grad



HRVATSKE VODE

Vodnogospodarski odjel za srednju i donju Savu
Služba korištenja voda
Glavni inženjer

Tel. +38516307436
Mob. +385993114748
Fax. +38513607691

From: Vedran Deletis
Sent: Tuesday, June 05, 2012 12:38 PM
To: y@aax.com.hr; aax@aax.hr
Cc: Ana Ivanišević; opcina-velika-ludina@sk.htnet.hr
Subject: PPUO VELIKA LUDINA – IV. izmjene i dopune, HRVATSKE VODE - Služba korištenja voda.

KLASA: 350-02/05-01/0000020
URBROJ: 374-21-3-12-30
Zagreb, 05. lipnja 2012.

Nakon pregleda dostavljene dokumentacije za PPUO VELIKA LUDINA – IV. izmjene i dopune, povodom obavijesti o prethodnoj raspravi, obavještavam Vas da navedene izmjene nemam primjedbi u dijelu koji se tiče vodoopskrbe.

Međutim, **temeljem novoizrađene dokumentacije vodoopskrbe šireg područja koja je bitna i za područje općine Velika Ludina** dužan sam vas obavijestiti slijedeće:

1. Na kartografskom prikazu 2.3. VODOOPSKRBA na sjevernom dijelu općine ucrтана su dva vodocrpilišta sa uređajima za preradu vode, užom vodozaštitnom zonom i vodozaštitnom zonom Moslavačke Gore. Studija „Plan razvitka vodoopskrbe na području sisačko – moslavačke županije“ (Hidroprojekt-ing d.o.o. Zagreb, 2010.) ne predviđa korištenje vode za javnu vodoopskrbu iz navedena dva crpilišta niti uvažava pripadne zone sanitarne zaštite. Vodoopskrba se rješava u sklopu Reginalnog vodoopskrbnog sustava Moslavačke Posavine, a potrebna voda osigurava se iz vodocrpilišta Ravnik i Osekovo. Stoga molim da se iz prostornog plana izbace ova dva crpilišta kao crpilišta za javnu vodoopskrbu, kao i pripadne zone sanitarne zaštite.
2. Trase i profile vodoopskrbnih cjevovoda molim da uskladite sa Moslavinom d.o.o. sukladno Tehničkom rješenju definiranom u sklopu pripreme projektata za Reginalni vodoopskrbni sustav Moslavačke Posavine sufinanciran sredstvima EU.
3. Napominjem i da ste, u dijelu koji se tiče navodnjavanja, dužni provjeriti podatke u Sisačko - moslavačkoj županiji koja je kao investitor izradila studiju navodnjavanja na području cijele županije.



Hrvatske autoceste d.o.o.

Društvo s ograničenom odgovornošću, za upravljanje, građenje i održavanje autocesta
Širolina 4, Zagreb, Hrvatska • tel.: +385 1 46 94 444 • faks.: +385 1 46 94 692 • www.hac.hr
Društvo upisano kod Trgovačkog suda u Zagrebu pod brojem: 080391688 • Temeljni kapital: 131.140.100,00 kn
OIB: 57500462912 MB: 1554964 Žiro račun broj: 2340009-1110023595 kod Privredne banke Zagreb d.d.
Predsjednik Uprave: Dražen Guštin • Članovi Uprave: Juro Bajić, Nikola Bačurin, Narcizo Dalsaso

**HRVATSKE
AUTOCESTE**

Broj: 45212-700- 1325 /12-AP
Zagreb, 12. 07. 2012.

ŽUPANIJA SISACKO – MOSLAVAČKA
OPĆINA VELIKA LUDINA
OPĆINSKO VIJEĆE

Primljeno:	19. 07. 2012
Klasifikacija:	350-01/12-01/09
Uredžbeni broj:	276/19-03-12-23
Org. jed.	03
Pril.	
Vršt.	

**REPUBLIKA HRVATSKA
SISAČKO-MOSLAVAČKA ŽUPANIJA
OPĆINA VELIKA LUDINA
Općinsko vijeće**

Obrtnička 4
44 316 VELIKA LUDINA

PREDMET: IV. Izmjene i dopune Prostornog plana uređenja Općine Velika Ludina
- Primjedba, dostavlja se

Vaša veza: broj:1205-120626 od 26. Lipnja 2012. god.

Temeljem Vašeg poziva za javnu raspravu o Prijedlogu IV. Izmjena i dopuna Prostornog plana uređenja Općine Velika Ludina, Hrvatske autoceste d.o.o. Vam dostavljaju sukladno članku 85. Zakona o prostornom uređenju i gradnji (NN br. 76/07, 38/09, 55/11, 90/11, 50/12 i 55/12) slijedeću primjedbu da u Provedbene odredbe Prijedloga Plana niste uvrstili naš zahtjev za traženjem i izdavanjem posebnih uvjeta građenja za sve planirane radnje u zaštitnom pojasu autoceste od 40m. U obuhvatu Plana preko koridora autoceste planira se eksploatacijsko polje nafte i plina „Okoli“, te je za isti nužno traženje posebnih uvjeta.

Šaljemo vam ponovno zahtjeve koji nisu uvršteni u Prijedlog Plana:

1. Za svaki zahvat u prostoru od strane pravnih ili fizičkih osoba, a koji su planirani unutar zaštitnog pojasa autoceste ili na cestovnom zemljištu (polaganje TK kabela, priključak na TS, plinovod, prometnice, svjetla javne rasvjete i drugi komunalni infrastrukturni priključci, uključujući i eksploatacijska polja), potrebno je sukladno Zakonu o prostornom uređenju i gradnji (NN br. 76/07, 38/09, 55/11 i 90/11), odnosno Zakonu o postupanju i uvjetima gradnje radi poticanja ulaganja (NN 69/09), podnijeti zahtjev za izdavanjem posebnih uvjeta građenja i dostaviti na daljnje rješavanje Hrvatskim autocestama d.o.o.
2. U zaštitnom pojasu autoceste mogu se planirati zaštitne zelene površine, locirati i izgraditi objekti niskogradnje (prometnice, pješačke i biciklističke staze, prilazi i parkirališta), te komunalna infrastrukturna mreža (telekomunikacije, elektroenergetska mreža i javna rasvjeta, plinoopskrba, vodoopskrba i odvodnja otpadnih voda, kanalizacija), a minimalna udaljenost istih od vanjskog ruba zemljišnog pojasa definira se ovisno o vrsti i namjeni niskogradnje.




Slijedom navedenog prilikom izrade predmetnog Plana potrebno je ugraditi gore
navedene smjernice u tekstualni i grafički dio Plana.

S poštovanjem,

PREDSJEDNIK UPRAVE

Dražen Guštin
Dražen Guštin, dipl.ing. građ.





REPUBLIKA HRVATSKA
MINISTARSTVO ZAŠTITE OKOLIŠA
I PRIRODE

10000 Zagreb, Ulica Republike Austrije 14
Tel: 01/ 3717 111 fax: 01/ 4866 100

Uprava za zaštitu prirode

KLASA: 612-07/12-57/30
URBROJ: 517-07-2-2-12-03
Zagreb, 18. srpnja 2012.

ARHITEKTONSKI ATELIER
DESET

Hebrangova 18
10 000 Zagreb

PREDMET: IV. Izmjene i dopune PPUO-a Velika Ludina,
u postupku izrade
- obavijest, dostavlja se

Vezano za dopis u kojem ste u ime Općine Velika Ludina, nositelja izrade ciljanih IV. Izmjena i dopuna Prostornog plana uređenja Općine Velika Ludina u Sisačko-moslavačkoj županiji, uputili poziv za dostavu zahtjeva (podataka, planskih smjernice i propisanih dokumenata) iz djelokruga ovog Ministarstva, sukladno članku 79. Zakona o prostornom uređenju i gradnji („Narodne novine“, br. 76/07, 38/09, 55/11 i 90/11), napominjemo da su isti već sadržani u zadnjim izmjenama i dopunama za koje je sukladno članku 124. Zakona o zaštiti prirode („Narodne novine“, br. 70/05, 139/08 i 57/11) 23. 04. 2010. godine Ministarstvo kulture, Uprava za zaštitu prirode izdala prethodnu suglasnost (KLASA:612-07/09-49/0857, URBROJ:532-08-03-02/3-10-09).

Budući da se predmetne IV. izmjene i dopune PPUO-a Velika Ludina odnose na usklađivanje željezničko cestovnog prijelaza s projektnim rješenjem te prenamjenu određenih čestica u građevinsko područje čime se ne zadire u područje zaštite prirode za donošenje rečenog plana mogu se koristiti ranije dati uvjeti i mjere zaštite prirode.



Dostavlja se:

1. Naslovu

2. U spis predmeta - ovdje



INDUSTRIJA NAFTE, d.d.

SD ISTRAŽIVANJE I PROIZVODNJA NAFTE I PLINA
SEKTOR ISTRAŽIVANJA I PROIZVODNJE NIP ZA JIE

Avenija V. Holjevcva 10
Zagreb

Tel: 385 1 645 0558
Fax: 385 1 645 2522

Naš znak - Re: 50000221-3427/12-258/BK

Datum - Date: 09.07.2012.

REPUBLIKA HRVATSKA
SISAČKO-MOSLAVAČKA ŽUPANIJA
Općina Velika Ludina
Općinski Načelnik
Obrtnička 4.
44 316 Velika Ludina

PREDMET: Dostava podataka, planskih smjernica, propisanih dokumenata za izradu IV. Izmjene i dopune Prostornog plana uređenja Općine Velika Ludina.

U svezi Vašeg dopisa, Odluka Klasa: 350-01/12-01/09, Ur.broj: 2176/19-02-1 od 10. svibnja 2012. god. i Poziva na Javnu raspravu Klasa: 350-01/12-01/09, Ur.broj: 2176/19-02-1 od 14. lipnja 2012. god a zaprimljenih 29. lipnja 2012. godine, dostavljamo Vam podatke o našim objektima, instalacijama, planske smjernice i propisane dokumente iz djelokruga rada poduzeća INA d.d., SD Istraživanje i proizvodnja nafte i plina za izradu **IV. Izmjene i dopune Prostornog plana uređenja Općine Velika Ludina.**

U grafičkom obliku na karti i digitalno (CD u prilogu) prikazana su:

1. perspektivna istražna područja, kao i granice snimljene 3D seizmike Sava-1 EXT.
2. eksploatacijska polja ugljikovodika (EPU) Vezišće i Okoli.
3. naftovodi
4. plinovodi
5. kondenzatovodi
6. naftno plinska stanica (NPS

EPU Okoli koji se većim dijelom nalaze na području Općine i EPU Vezišće, koji se manjim dijelom nalaze na području Općine Velika Ludina, prikazani su sa svim izgrađenim bušotinama, priključnim plinovodima, kondenzatovodima, slanovodima, rudarskim postrojenjima i elektroenergetskim podzemnim kablovima.

Unutar EPU Okoli nalazi se Podzemno skladište plina PSP Okoli čijeg je vlasnik PLINACRO d.o.o., Zagreb.

INA, d.d.
Avenija Većeslava Holjevcva 10
10 002 Zagreb p.p. 555
Hrvatska - Croatia
Telefon - Telephone +385(1)6450000
Faks - Fax + 385(1)6452100

Banka - Bank
Privredna banka Zagreb d.d.
Raiffeisenbank Austria d.d. Zagreb
Zagrebačka banka d.d.
Societe Generale-Splitska banka d.d.
OTP banka Hrvatska d.d. Zadar
Hrvatska poštanska banka d.d. Zagreb
Volksbank d.d. Zagreb

Adresa - Address
Račkoga 6, 10000 Zagreb
Petrijska 59, 10000 Zagreb
Paromlinska 2, 10000 Zagreb
R. Boškovića 16, 21000 Split
Domovinskog rata 3, 23000 Zadar
Jurišićeva 4, Zagreb
Varšavska 9, Zagreb

Žiro rač. - Giro acc
2340009-1100022902
2484008-1100619483
2360000-1101303595
2330003-1100204546
2407000-1100152149
2390001-1100337076
2503007-1100062183

Trgovački sud u Zagrebu
Commercial Court in Zagreb
MBS: 08000604
Uplaćen temeljni kapital – Paid capital stock
9.000.000.000,00 kn - HRK
Broj izdanih dionica / Nominalna vrijednost
No. of issued shares / Nominal value
10.000.000 / 900,00 kn - HRK
Matični broj – Reg. No. 3586243
OIB - 27759560625

Naši posebni uvjeti na osnovu propisanih dokumenata, odnose se na sigurnosni pojas od 200 m lijevo i desno od naših cjevovoda unutar kojega je potrebno zatražiti uvjete prilikom bilo kakvih zahvata u tom prostoru. Posebnim uvjetima određujemo zaštitne pojase oko naših instalacija, a u cilju sigurnosti ljudi i objekata u kojima žive ili borave ljudi. Zaštitne pojase definiramo prilikom izdavanja posebnih uvjeta kod gradnje stabilnih objekata koji nisu u funkciji naših instalacija.

Zaštitni pojasi ovise o promjeru i radnom tlaku cjevovoda, a generalno zaštitni pojasu iznosi 30 m lijevo i desno od osi cjevovoda (plinovod, naftovod i produktovod). Unutar zaštitnog pojasa zabranjeno je graditi stabilne objekte namijenjene stalnom ili privremenom boravku ljudi, odnosno objekte koji nisu u funkciji proizvodnje nafte i plina. Oko izgrađene bušotine zaštitna i požarna zona iznosi 30 m u polumjeru oko osi bušotine. Kod trajno napuštenih bušotina (likvidirane - kanal bušotine se nalazi 1,5 – 2,0 metra pod zemljom), sigurnosna - zaštitna zona u kojoj je zabranjeno graditi objekte za boravak i rad ljudi iznosi 3,0 metra u polumjeru oko osi kanala trajno napuštene bušotine.

Uz primjenu posebnih mjera zaštite, zaštitni pojas za cjevovode može biti:

- za promjer cjevovoda do 125 mm	– 10 m;
- za promjer cjevovoda od 125 mm do 300 mm	– 15 m;
- za promjer cjevovoda od 300 mm do 500 mm	– 20 m;
- za promjer cjevovoda veći od 500 mm	– 30 m.

- U zelenom pojasu širokom 5 m lijevo i desno od osi cjevovoda zabranjeno je saditi biljke čije korijenje raste dublje od 1 m, odnosno za koje je potrebno obrađivati zemljište dublje od 0,5 m.
- Kod paralelnog vođenja infrastrukturnih instalacija (kanalizacija, vodovod, plinovod, el. kablovi, tel. kablovi i ostalo) s našim instalacijama minimalna međusobna udaljenost mora biti 5 m računajući od vanjskog ruba infrastrukturnih instalacija do vanjskog ruba naših instalacija.
- Na mjestima križanja infrastrukturnih instalacija s našim instalacijama iste obavezno treba postaviti ispod naših instalacija. Vertikalna udaljenost mora biti najmanje 0,5 m računajući od donje kote našeg cjevovoda do gornje kote cjevovoda ili kabela koji se ploaže. Kut križanja mora biti između 90° i 60° . Iznad mjesta križanja obavezno se postavlja pocinčana rešetka kao oznaka da ispod postojećeg cjevovoda prolazi najmanje još jedan cjevovod ili kabel.
- Na mjestima križanja i paralelnog hoda prometnica, željezničke pruge, vodotoka, kanalske mreže i dr. s našim instalacijama međusobna udaljenost definirana je posebnim propisima i sastavni je dio posebnih uvjeta.

Zaštitni sigurnosni prostor oko pojedinih građevina i instalacija određen je: **Zakonom o osnovama sigurnosti transporta naftovodima i plinovodima (Sl. list 26/85.)**, **Zakonom o rudarstvu (NN 75/09, 49/11)**, **Pravilnikom o tehničkim normativima pri istraživanju i eksploataciji nafte, zemnih plinova i slojnih voda (Sl. list 43/79.)** i **Pravilnikom o tehničkim uvjetima i normativima za siguran transport tekućih i plinovitih ugljikovodika magistralnim naftovodima i plinovodima te naftovodima i plinovodima za međunarodni transport (Sl. list 26/85.)**.

VAŽNA NAPOMENA:

Slijedom organizacijskih promjena u našoj kompaniji, najljepše Vas molimo da ubuduće sve materijale, pozive, upite, zahtjeve i ostalo vezano na izradu prostornih planova kao i izdavanje posebnih uvjeta gradnje, suglasnosti i potvrda, prema *Zakonu o prostornom uređenju i gradnji*, šaljete na adresu:

INA-INDUSTRIJA NAFTE d.d.

SD Istraživanje i proizvodnja nafte i plina

Sektor istraživanja i proizvodnje nafte i plina za Jugoistočnu Europu
Služba za odnose s državnom i lokalnom upravom IPNP
10 020 Zagreb, Av. V. Holjevca 10

- U prilogu:
1. CD s ucrtanom snimljenom 3D seizmikom, eksploatacijskim poljima, izgrađenim bušotinama, rudarskim postrojenjima i instalacijama.
 2. Karta u mjerilu 1:50000 s ucrtanom snimljenom 3D seizmikom, eksploatacijskim poljima izgrađenim bušotinama, rudarskim postrojenjima i instalacijama

Sretno!

Direktor Sektora istraživanja i proizvodnje
nafte i plina za Jugoistočnu Europu

Laslo Farkaš-Višontai, dipl. ing.

Co:

1. Direktor Okruga Posavina, dr.sc. Dubravko Novosel, dipl.ing
2. Služba za odnose s državnom i lokalnom upravom IPNP, ovdje

Popis sudionika prethodne rasprave o prijedlogu IV. izmjena i dopuna Prostomog plana uređenja Općine Velika Ludina, održane 08.06.2012. u 10h u zgradi Općine Velika Ludina

	POZVANA NADLEŽNA TIJELA	IME I PREZIME	POTPIS
1	Ministarstvo poljoprivrede, ribarstva i ruralnog razvoja, uprava za poljoprivredno zemljište, Ulica Grada Vukovara 72, 10000 Zagreb		
2	Ministarstvo poljoprivrede, ribarstva i ruralnog razvoja, uprava šumarstva, Trg kralja P.Krešimira IV br. 1, 10000 Zagreb		
3	Ministarstvo zaštite okoliša i prirode, Uprava za zaštitu prirode, Savska cesta 41/20, 10 000 Zagreb		
4	Ministarstvo kulture; Konzervatorski odjel u Sisku; Ivana Meštrovića 28; 44000 Sisak		
5	Zavod za prostorno uređenje Sisačko Moslavačke županije; Bana Josipa Jelačića 6; 44000 Sisak	IVAN JACIĆ DARCO ĐUKIĆ	ivan Jacić Dario Đukić
6	Sisačko Moslavačka Županija, Upravni odjel za prostorno uređenje, gradnju i zaštitu okoliša, Stjepana i Antuna Radića 32; 44000 Sisak		
7	Hrvatske željeznice; Odjel razvoja; Mihanovićeva 12; 10000 Zagreb		
8	Hrvatske autoceste d.o.o., Širolina 4, 10000 Zagreb		
9	Hrvatske ceste; Odjel projektiranja i razvoja; Vončinina 3, 10000 Zagreb		
10	Županijska uprava za ceste Sisačko Moslavačke županije; Stjepana i Antuna Radića 33; 44000 Sisak	ANDREA FELTZ SAČALJ	0989806782
11	HEP d.d.; DP Elektra Križ; Trg Svetog Križa 7; 10314 Križ		
12	Hrvatska Agencija za poštu i elektroničke komunikacije, Jurišićeva 13, 10002 Zagreb		
13	Hrvatske vode; VGI za slivno područje Save; Ulica grada Vukovara 220; 10000 Zagreb		
14	Plinacro, Savska 88a, 10000 Zagreb		
15	Jadranski Naftovod d.d.; Sektor sigurnosti i zaštite; Miramarska 24; 10000 Zagreb		
16	'Moslavina plin' d.o.o.; Trg Kralja Tomislava 10; 44320 Kutina		
17	Komunalno poduzeće 'Moslavina'; Zagrebačka 1; 44320 Kutina		
18	PU Sisačko Moslavačka; Odjel zaštite od požara; Rimska 19; 44000 Sisak		
19	Državna uprava za zaštitu i spašavanje; područni ured Sisak; Ivana Kukuljevića Sakcinskog 26; 44000 Sisak	JOJO MARKOVIĆ	Jojo Marković
20	PSP Okoli, Ivana Lučića 2a, 10000 Zagreb	BRANKA BENZIĆ-HORVAT VLATKO BILIC-SUBASIC	Branka Benčić-Horvat Vlatko Bilic-Subasic
	OSTALI SUDIONICI		
21	VIJEĆNIK OPĆ. VIJEĆA	ZOSIP PETIĆ	Petić
22	PREDSEDNIK MO M. KLADA	DUBRAVKO PETIĆ	Petić D.
23	PREDSEDNIK M.O. DIOCI	MAJA PEŠIĆ	Pešić
24	PREDSEDNIK M.O. VLADANA	Lidmila Vukobratović	Lidmila Vukobratović
25	Predsjednik M.O. Gledićina	Zlatko Petlić	Zlatko Petlić
26	KOMUNALNI REKOR OPĆINE VELIKO LUDINA	DRAGO ŽUNIĆ	Drago Žunić
27	Tajnik Općine Velika Ludina	MIRALAZA BALUBAN	Baluban
28	Administr. referent O.V.L.	Sanjara Rajtara	Rajtara



Vaš broj:
Naš broj: 1205-120626
ZAGREB 26.06.2012.

Predmet: **PROSTORNI PLAN UREĐENJA OPĆINE VELIKA LUDINA – IV. IZMJENE I
DOPUNE
POSEBNA OBAVIJEST O JAVNOJ RASPRAVI**
-dostavlja se

Poštovana gospodo!

Općina Velika Ludina provodi postupak IV. izmjena i dopuna Prostornog plana uređenja Općine Velika Ludina.

26.05.2011. uputili smo Vas poziv da nam dostavite posebne uvjete, zahtjeve, podatke, planske smjernice i propisane dokumente za izradu plana uz koji smo priložili odluku o ciljevima izrade i obuhvatu izmjena plana te CD rom sa nacrtom prijedloga plana.

Prethodna rasprava o nacrtu prijedloga IV. izmjena PPUO održana je 08.06.2012.

Nakon prethodne rasprave izrađen je prijedlog plana koji je upućen u javnu raspravu u trajanju od 26.06.2012. – 04.07.2012.

Javno izlaganje u javnoj raspravi o prijedlogu IV. izmjena PPUO održat će se **02.07.2012. u 10 h** u Općini Velika Ludina, Obrtnička 4.

Ukoliko, obzirom na ograničeni obuhvat ciljanih izmjena PPUO, nemate posebnih uvjeta, zahtjeva, podataka i planskih smjernica iz Vašeg djelokruga molimo Vas da nam dostavite mišljenje kojim se utvrđuje da na plan nije potrebno ishoditi Vaše mišljenje ili suglasnost.

s poštovanjem

Ivan Mucko dipl.ing.arh.

Dostavljeno:

1. Ministarstvo poljoprivrede, ribarstva i ruralnog razvoja, uprava za poljoprivredno zemljište, Ulica Grada Vukovara 72, 10000 Zagreb
2. Ministarstvo poljoprivrede, ribarstva i ruralnog razvoja, uprava šumarstva, Trg kralja P.Krešimira IV br. 1, 10000 Zagreb
3. Ministarstvo zaštite okoliša i prirode, Uprava za zaštitu prirode, Savska cesta 41/20, 10 000 Zagreb
4. Ministarstvo kulture; Konzervatorski odjel u Sisku; Ivana Meštrovića 28; 44000 Sisak
5. Zavod za prostorno uređenje Sisačko Moslavačke županije; Bana Josipa Jelačića 6; 44000 Sisak
6. Sisačko Moslavačka Županija, Upravni odjel za prostorno uređenje, gradnju i zaštitu okoliša, Stjepana i Antuna Radića 32; 44000 Sisak
7. Hrvatske željeznice; Odjel razvoja; Mihanovićeve 12; 10000 Zagreb
8. Hrvatske autoceste d.o.o., Širolina 4, 10000 Zagreb
9. Hrvatske ceste; Odjel projektiranja i razvoja; Vončinina 3, 10000 Zagreb
10. Županijska uprava za ceste Sisačko Moslavačke Županije; Antuna Cuvaja 16; 44000 Sisak
11. HEP d.d.; DP Elektra Križ; Trg Svetog Križa 7; 10314 Križ
12. Hrvatska Agencija za poštu i elektroničke komunikacije, Jurišićeva 13, 10002 Zagreb
13. Hrvatske vode; VGI za slivno područje Save; Ulica grada Vukovara 220; 10000 Zagreb
14. Plinacro, Savska 88a, 10000 Zagreb
15. Jadranski Naftovod d.d.; Sektor sigurnosti i zaštite; Miramarska 24; 10000 Zagreb
16. 'Moslavina plin' d.o.o.; Trg Kralja Tomislava 10; 44320 Kutina
17. Komunalno poduzeće 'Moslavina'; Zagrebačka 1; 44320 Kutina
18. PU Sisačko Moslavačka; Odjel zaštite od požara; Rimska 19; 44000 Sisak
19. Državna uprava za zaštitu i spašavanje; područni ured Sisak; Ivana Kukuljevića Sakcinskog 26; 44000 Sisak
20. PSP Okoli, Ivana Lučića 2a, 10000 Zagreb



POTVRDA O PRIMITKU
PREPORUČENE POŠILJKE

OIB 87311810356

POŠILJATELJ: Arhitektonski Atelier deset			
Hebrangova 18, 10 000 ZAGREB			
PRIMATELJ: Ministarstvo poljoprivrede, ribarstva i ruralnog razvoja			
uprava za poljoprivredno zemljište Ulica grada Vukovara 78			
10 000	ZAGREB		
<small>(broj i naziv odredišnog poštanskog ureda)</small>			
Prijamni broj: 10101 Zagreb			
R RB 24272585 9 HR			
Masa: ○			
Poštarina: *9.50		1 50	
27.06.12 18:11:43		<small>(potpis radnika)</small> 0052	
DOPUNSKE USLUGE: <small>(zaokružiti odabranu uslugu)</small>			
Preporučeno LUS	S povratnicom	Zrakoplovom PLUS	Uručiti osobno primatelju
OTKUPNINA: <input type="text"/>			

P-2

Ozn. za narudžbu: 2



POTVRDA O PRIMITKU
PREPORUČENE POŠILJKE

OIB 87311810356

POŠILJATELJ: Arhitektonski Atelier deset			
Hebrangova 18, 10 000 ZAGREB			
PRIMATELJ: Ministarstvo poljoprivrede, ribarstva i ruralnog razvoja			
uprava šumarstva Trg kralja P. Krešimira IV br. 1,			
10000	Zagreb		
<small>(broj i naziv odredišnog poštanskog ureda)</small>			
Prijamni broj: 10101 Zagreb			
R RB 24272586 2 HR			
Masa: ○			
Poštarina: *9.50		1 50	
27.06.12 18:11:51		<small>(potpis radnika)</small> 0052	
DOPUNSKE USLUGE: <small>(zaokružiti odabranu uslugu)</small>			
Preporučeno LUS	S povratnicom	Zrakoplovom PLUS	Uručiti osobno primatelju
OTKUPNINA: <input type="text"/>			

P-2

Ozn. za narudžbu: 2



POTVRDA O PRIMITKU
PREPORUČENE POŠILJKE

OIB 87311810356

POŠILJATELJ: Arhitektonski Atelier deset			
Hebrangova 18, 10 000 ZAGREB			
PRIMATELJ: Ministarstvo zaštite okoliša i prirode,			
Uprava za zaštitu prirode, Savska cesta 41/20			
10 000	ZAGREB		
<small>(broj i naziv odredišnog poštanskog ureda)</small>			
Prijamni broj: 10101 Zagreb			
R RB 24272588 0 HR			
Masa: ○			
Poštarina: *9.50		1 50	
27.06.12 18:12:01		<small>(potpis radnika)</small> 0052	
DOPUNSKE USLUGE: <small>(zaokružiti odabranu uslugu)</small>			
Preporučeno LUS	S povratnicom	Zrakoplovom PLUS	Uručiti osobno primatelju
OTKUPNINA: <input type="text"/>			

P-2

Ozn. za narudžbu: 2



POTVRDA O PRIMITKU
PREPORUČENE POŠILJKE

OIB 87311810356

POŠILJATELJ: Arhitektonski Atelier deset			
Hebrangova 18, 10 000 ZAGREB			
PRIMATELJ: Ministarstvo kulture, Konzervatorski			
odjel u Sisku, Ivana Meštrovića 28 ; 44000 Sisak			
<input type="text"/>			
<small>(broj i naziv odredišnog poštanskog ureda)</small>			
Prijamni broj: 10101 Zagreb			
R RB 24272589 3 HR			
Masa: ○			
Poštarina: *9.50		1 50	
27.06.12 18:12:19		<small>(potpis radnika)</small> 0052	
DOPUNSKE USLUGE: <small>(zaokružiti odabranu uslugu)</small>			
Preporučeno LUS	S povratnicom	Zrakoplovom PLUS	Uručiti osobno primatelju
OTKUPNINA: <input type="text"/>			

P-2

Ozn. za narudžbu: 2



OIB 87311810356

POTVRDA O PRIMITKU
PREPORUČENE POŠILJKE

POŠILJATELJ: Arhitektonski Atelier deset			
Hebrangova 18, 10 000 ZAGREB			
PRIMATELJ: Upravni odjel za prostorno uređenje			
i zaštitu okoliša Sisačko-Moslavačke županije S. i A. Radića 32			
44000	SISAK	(broj i naziv odredišnog poštanskog ureda)	
Prijamni broj:	10101 Zagreb	R RB 24272590 2 HR	
Masa:		<input type="radio"/>	
Poštarina:	*9.50	1 50	
	27.06.12 18:12:29	(potpis radnika)	0052
DOPUNSKE USLUGE: (zaokružiti odabranu uslugu)			
Preporučeno LUS	S povratnicom	Zrakoplovom PLUS	Uručiti osobno primatelju
<input checked="" type="checkbox"/>	<input type="checkbox"/>	<input type="checkbox"/>	<input checked="" type="checkbox"/>
OTKUPNINA: <input type="text"/>			

P-2

Ozn. za narudžbu: 2



OIB 87311810356

POTVRDA O PRIMITKU
PREPORUČENE POŠILJKE

POŠILJATELJ: Arhitektonski Atelier deset			
Hebrangova 18, 10 000 ZAGREB			
PRIMATELJ: Hrvatske ceste; Odjel projektiranja i razvoja; Vončinina 3			
10000	ZAGREB	(broj i naziv odredišnog poštanskog ureda)	
Prijamni broj:	10101 Zagreb	R RB 24272592 0 HR	
Masa:		<input type="radio"/>	
Poštarina:	*9.50	1 50	
	27.06.12 18:12:41	(potpis radnika)	0052
DOPUNSKE USLUGE: (zaokružiti odabranu uslugu)			
Preporučeno LUS	S povratnicom	Zrakoplovom PLUS	Uručiti osobno primatelju
<input checked="" type="checkbox"/>	<input type="checkbox"/>	<input type="checkbox"/>	<input checked="" type="checkbox"/>
OTKUPNINA: <input type="text"/>			

P-2

Ozn. za narudžbu: 2



OIB 87311810356

POTVRDA O PRIMITKU
PREPORUČENE POŠILJKE

POŠILJATELJ: Arhitektonski Atelier deset			
Hebrangova 18, 10 000 ZAGREB			
PRIMATELJ: HEP d.d., DP Elektra Križ,			
Trg Svetog Križa 7;			
10314	KRIŽ	(broj i naziv odredišnog poštanskog ureda)	
Prijamni broj:	10101 Zagreb	R RB 24272593 3 HR	
Masa:		<input type="radio"/>	
Poštarina:	*9.50	1 50	
	27.06.12 18:12:48	(potpis radnika)	0052
DOPUNSKE USLUGE: (zaokružiti odabranu uslugu)			
Preporučeno LUS	S povratnicom	Zrakoplovom PLUS	Uručiti osobno primatelju
<input checked="" type="checkbox"/>	<input type="checkbox"/>	<input type="checkbox"/>	<input checked="" type="checkbox"/>
OTKUPNINA: <input type="text"/>			

P-2

Ozn. za narudžbu: 2



OIB 87311810356

POTVRDA O PRIMITKU
PREPORUČENE POŠILJKE

POŠILJATELJ: Arhitektonski Atelier deset			
Hebrangova 18, 10 000 ZAGREB			
PRIMATELJ: Hrvatska agencija za poštu i elektroničke komunikacije; Junjišćeva 13			
10 000	ZAGREB	(broj i naziv odredišnog poštanskog ureda)	
Prijamni broj:	10101 Zagreb	R RB 24272594 7 HR	
Masa:		<input type="radio"/>	
Poštarina:	*9.50	1 50	
	27.06.12 18:13:00	(potpis radnika)	0052
DOPUNSKE USLUGE: (zaokružiti odabranu uslugu)			
Preporučeno LUS	S povratnicom	Zrakoplovom PLUS	Uručiti osobno primatelju
<input checked="" type="checkbox"/>	<input type="checkbox"/>	<input type="checkbox"/>	<input checked="" type="checkbox"/>
OTKUPNINA: <input type="text"/>			

P-2

Ozn. za narudžbu: 2



POTVRDA O PRIMITKU
PREPORUČENE POŠILJKE

OIB 87311810356

POŠILJATELJ: Arhitektonski Atelier deset			
Hebrangova 18, 10 000 ZAGREB			
PRIMATELJ: Hrvatske vode, VGI za slivno područje Save, Ulica grada Vukovara 220			
10 000	ZAGREB		
<small>(broj i naziv odredišnog poštanskog ureda)</small>			
Prijamni broj:	10101 Zagreb		
	R RB 24272596 4 HR		
Masa:	○		
Poštarina:	*9.50		1 50
	27.06.12 18:13:12	<small>(potpis radnika)</small>	0052
DOPUNSKE USLUGE: <small>(zaokružiti odabranu uslugu)</small>			
Preporučeno LUS	S povratnicom	Zrakoplovom PLUS	Uručiti osobno primatelju
OTKUPNINA: <input type="text"/>			

P-2

Ozn. za narudžbu: 2



POTVRDA O PRIMITKU
PREPORUČENE POŠILJKE

OIB 87311810356

POŠILJATELJ: Arhitektonski Atelier deset			
Hebrangova 18, 10 000 ZAGREB			
PRIMATELJ: PLINACRO			
Savska 88a			
10 000	ZAGREB		
<small>(broj i naziv odredišnog poštanskog ureda)</small>			
Prijamni broj:	10101 Zagreb		
	R RB 24272597 8 HR		
Masa:	○		
Poštarina:	*9.50		1 50
	27.06.12 18:13:21	<small>(potpis radnika)</small>	0052
DOPUNSKE USLUGE: <small>(zaokružiti odabranu uslugu)</small>			
Preporučeno LUS	S povratnicom	Zrakoplovom PLUS	Uručiti osobno primatelju
OTKUPNINA: <input type="text"/>			

P-2

Ozn. za narudžbu: 2



POTVRDA O PRIMITKU
PREPORUČENE POŠILJKE

OIB 87311810356

POŠILJATELJ: Arhitektonski Atelier deset			
Hebrangova 18, 10 000 ZAGREB			
PRIMATELJ: Jadranski Naftovod d.d.			
Sektor sigurnosti i zaštite Miramarska 24			
10000	ZAGREB		
<small>(broj i naziv odredišnog poštanskog ureda)</small>			
Prijamni broj:	10101 Zagreb		
	R RB 24272598 1 HR		
Masa:	○		
Poštarina:	*9.50		1 50
	27.06.12 18:13:32	<small>(potpis radnika)</small>	0052
DOPUNSKE USLUGE: <small>(zaokružiti odabranu uslugu)</small>			
Preporučeno LUS	S povratnicom	Zrakoplovom PLUS	Uručiti osobno primatelju
OTKUPNINA: <input type="text"/>			

P-2

Ozn. za narudžbu: 2



POTVRDA O PRIMITKU
PREPORUČENE POŠILJKE

OIB 87311810356

POŠILJATELJ: Arhitektonski Atelier deset			
Hebrangova 18, 10 000 ZAGREB			
PRIMATELJ: "Moslavina plin" d.o.o, Trg Kralja			
Tomislava 10;			
44320	KUTINA		
<small>(broj i naziv odredišnog poštanskog ureda)</small>			
Prijamni broj:	10101 Zagreb		
	R RB 24272600 1 HR		
Masa:	○		
Poštarina:	*9.50		1 50
	27.06.12 18:13:43	<small>(potpis radnika)</small>	0052
DOPUNSKE USLUGE: <small>(zaokružiti odabranu uslugu)</small>			
Preporučeno LUS	S povratnicom	Zrakoplovom PLUS	Uručiti osobno primatelju
OTKUPNINA: <input type="text"/>			

P-2

Ozn. za narudžbu: 2



POTVRDA O PRIMITKU
PREPORUČENE POŠILJKE

OIB 87311810356

POŠILJATELJ: Arhitektonski Atelier deset			
Hebrangova 18, 10 000 ZAGREB			
PRIMATELJ: PU Sisacko Moslavačka,			
Odjel zaštite od požara, Rimska 19;			
44 000	SISAK		
<small>(broj i naziv odredišnog poštanskog ureda)</small>			
Prijamni broj:	10101 Zagreb		
	RB 24272601 5 HR		
Masa:	○		
Poštarina:	*9.50	1 50	
	27.06.12 18:13:52 (potpis radnika)		0052
DOPUNSKE USLUGE: (zaokružiti odabranu uslugu)			
Preporučeno LUS	S povratnicom	Zrakoplovom PLUS	Uručiti osobno primatelju
OTKUPNINA: <input type="text"/>			

P-2

Ozn. za narudžbu: 2



POTVRDA O PRIMITKU
PREPORUČENE POŠILJKE

OIB 87311810356

POŠILJATELJ: Arhitektonski Atelier deset			
Hebrangova 18, 10 000 ZAGREB			
PRIMATELJ: Zavod za prostorno uređenje Sisacko			
Moslavačke županije Bana Josipa Jelačića 6			
44000	SISAK		
<small>(broj i naziv odredišnog poštanskog ureda)</small>			
Prijamni broj:	10101 Zagreb		
	RB 24272602 9 HR		
Masa:	32g ○		
Poštarina:	*9.50	7 50	
	27.06.12 18:14:09 (potpis radnika)		0052
DOPUNSKE USLUGE: (zaokružiti odabranu uslugu)			
Preporučeno LUS	S povratnicom	Zrakoplovom PLUS	Uručiti osobno primatelju
OTKUPNINA: <input type="text"/>			

P-2

Ozn. za narudžbu: 2



POTVRDA O PRIMITKU
PREPORUČENE POŠILJKE

OIB 87311810356

POŠILJATELJ: Arhitektonski Atelier deset			
Hebrangova 18, 10 000 ZAGREB			
PRIMATELJ: Hrvatske željeznice; Odjel razvoja;			
Mihanovićeve 12;			
10000	ZAGREB		
<small>(broj i naziv odredišnog poštanskog ureda)</small>			
Prijamni broj:	10101 Zagreb		
	RB 24272603 2 HR		
Masa:	32g ○		
Poštarina:	*9.50	7 50	
	27.06.12 18:14:20 (potpis radnika)		0052
DOPUNSKE USLUGE: (zaokružiti odabranu uslugu)			
Preporučeno LUS	S povratnicom	Zrakoplovom PLUS	Uručiti osobno primatelju
OTKUPNINA: <input type="text"/>			

P-2

Ozn. za narudžbu: 2



POTVRDA O PRIMITKU
PREPORUČENE POŠILJKE

OIB 87311810356

POŠILJATELJ: Arhitektonski Atelier deset			
Hebrangova 18, 10 000 ZAGREB			
PRIMATELJ: Hrvatske Autoceste; Sektor za			
projektiranje i razvoj; Širolina 4;			
10000	ZAGREB		
<small>(broj i naziv odredišnog poštanskog ureda)</small>			
Prijamni broj:	10101 Zagreb		
	RB 24272604 6 HR		
Masa:	32g ○		
Poštarina:	*9.50	7 50	
	27.06.12 18:14:33 (potpis radnika)		0052
DOPUNSKE USLUGE: (zaokružiti odabranu uslugu)			
Preporučeno LUS	S povratnicom	Zrakoplovom PLUS	Uručiti osobno primatelju
OTKUPNINA: <input type="text"/>			

P-2

Ozn. za narudžbu: 2



POTVRDA O PRIMITKU
PREPORUČENE POŠILJKE

OIB 87311810356

POŠILJATELJ: Arhitektonski Atelier deset			
Hebrangova 18, 10 000 ZAGREB			
PRIMATELJ: Županijska uprava za ceste Sisačko			
Moslavačke županije; Antuna Cuvaja 16			
44000	SISAK	(broj i naziv odredišnog poštanskog ureda)	
Prijamni broj:	10101 Zagreb	RB 24272605 0 HR	
Masa:	32g	○	
Poštarina:	*9.50	7.50	
	27.06.12 18:14:45 (potpis radnika)	0052	
DOPUNSKE USLUGE: (zaokružiti odabranu uslugu)			
Preporučeno US	S povratnicom	Zrakoplovom PLUS	Uručiti osobno primatelju
OTKUPNINA: <input type="text"/>			

P-2

Ozn. za narudžbu: 2



POTVRDA O PRIMITKU
PREPORUČENE POŠILJKE

OIB 87311810356

POŠILJATELJ: Arhitektonski Atelier deset			
Hebrangova 18, 10 000 ZAGREB			
PRIMATELJ: Komunalno poduzeće "Moslavina";			
Zagrebačka 1;			
44320	KUTINA	(broj i naziv odredišnog poštanskog ureda)	
Prijamni broj:	10101 Zagreb	RB 24272606 3 HR	
Masa:	32g	○	
Poštarina:	*9.50	7.50	
	27.06.12 18:14:56 (potpis radnika)	0052	
DOPUNSKE USLUGE: (zaokružiti odabranu uslugu)			
Preporučeno US	S povratnicom	Zrakoplovom PLUS	Uručiti osobno primatelju
OTKUPNINA: <input type="text"/>			

P-2

Ozn. za narudžbu: 2



POTVRDA O PRIMITKU
PREPORUČENE POŠILJKE

OIB 87311810356

POŠILJATELJ: Arhitektonski Atelier deset			
Hebrangova 18, 10 000 ZAGREB			
PRIMATELJ: DUZS; područni ured Sisak			
Ivana Kukuljevića Sakcinskog 26			
44 000	SISAK	(broj i naziv odredišnog poštanskog ureda)	
Prijamni broj:	10101 Zagreb	RB 24272607 7 HR	
Masa:	32g	○	
Poštarina:	*9.50	7.50	
	27.06.12 18:15:08 (potpis radnika)	0052	
DOPUNSKE USLUGE: (zaokružiti odabranu uslugu)			
Preporučeno US	S povratnicom	Zrakoplovom PLUS	Uručiti osobno primatelju
OTKUPNINA: <input type="text"/>			

P-2

Ozn. za narudžbu: 2



POTVRDA O PRIMITKU
PREPORUČENE POŠILJKE

OIB 87311810356

POŠILJATELJ: Arhitektonski Atelier deset			
Hebrangova 18, 10 000 ZAGREB			
PRIMATELJ: PSP Okoli			
Ivana Lučića 2a			
10000	ZAGREB	(broj i naziv odredišnog poštanskog ureda)	
Prijamni broj:	10101 Zagreb	RB 24272608 5 HR	
Masa:	32g	○	
Poštarina:	*9.50	7.50	
	27.06.12 18:15:22 (potpis radnika)	0052	
DOPUNSKE USLUGE: (zaokružiti odabranu uslugu)			
Preporučeno US	S povratnicom	Zrakoplovom PLUS	Uručiti osobno primatelju
OTKUPNINA: <input type="text"/>			

P-2

Ozn. za narudžbu: 2



REPUBLIKA HRVATSKA
SISAČKO-MOSLAVAČKA ŽUPANIJA
OPĆINA VELIKA LUDINA
Ured načelnika

Klasa: 350-01/12-01/09
Urbroj: 2176/19-01-12-11
Velika Ludina 14. 6. 2012.

Na temelju članka 86. Zakona o prostornom uređenju i gradnji (NN 76/07, 38/09, 55/11 i 90/11) načelnik Općine Velika Ludina objavljuje

javnu raspravu o: IV. izmjenama i dopunama

Prostornog plana uređenja Općine Velika Ludina

Javna rasprava trajat će 8 dana, od 26. 6. 2012. do 6. 7. 2012.




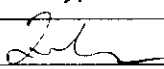


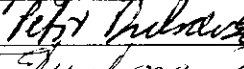
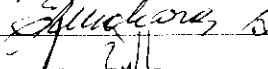


U vrijeme rasprave plan je izložen na uvid u prostorijama Općine Velika Ludina, Obrtnička ulica 4, Velika Ludina, svakog radnog dana od 8 do 15 sati.

Nositelj izrade i izrađivač plana održat će javno izlaganje o planu u zgradi Općine u Velikoj Ludini 2. 7. 2012. s početkom u 10 sati. Primjedbe na plan mogu se davati do zaključivanja javne rasprave na sljedeći način:

- Upisivanjem primjedbi u knjigu primjedbi u Općini Velika Ludina.
- Iskazivanjem primjedbi u zapisnik koji će se voditi pri javnom izlaganju 2. 7. 2012.
- Upućivanjem pismenih primjedbi načelniku Općine Velika Ludina, Obrtnička ulica 4, 44314 Velika Ludina. Krajnji rok za zaprimanje pismenih primjedbi je 6. 7. 2012. do 15 h.

Općinski načelnik:
Dražen Pavlović

Popis sudionika javne rasprave o prijedlogu IV. izmjena i dopuna Prostomog plana uređenja Općine Velika Ludina, održane 02.07.2012. u 10h u zgradi Općine Velika Ludina

	POZVANA NADLEŽNA TIJELA	IME I PREZIME	POTPIS
1	Ministarstvo poljoprivrede, ribarstva i ruralnog razvoja, uprava za poljoprivredno zemljište, Ulica Grada Vukovara 72, 10000 Zagreb		
2	Ministarstvo poljoprivrede, ribarstva i ruralnog razvoja, uprava šumarstva, Trg kralja P. Krešimira IV br. 1, 10000 Zagreb		
3	Ministarstvo zaštite okoliša i prirode, Uprava za zaštitu prirode, Savska cesta 41/20, 10 000 Zagreb		
4	Ministarstvo kulture, Konzervatorski odjel u Sisku, Ivana Meštrovića 28; 44000 Sisak		
5	Zavod za prostorno uređenje Sisačko Moslavačke županije, Bana Josipa Jelačića 6; 44000 Sisak		
6	Sisačko Moslavačka Županija, Upravni odjel za prostorno uređenje, gradnju i zaštitu okoliša, Stjepana i Antuna Radića 32; 44000 Sisak	KREŠIMIR JUGOVIĆ	
7	Hrvatske željeznice; Odjel razvoja; Mihanovićeva 12; 10000 Zagreb		
8	Hrvatske autoceste d.o.o., Širolina 4, 10000 Zagreb		
9	Hrvatske ceste; Odjel projektiranja i razvoja; Vončinina 3, 10000 Zagreb		
10	Županijska uprava za ceste Sisačko Moslavačke županije, Stjepana i Antuna Radića 33; 44000 Sisak		
11	HEP d.d.; DP Elektra Križ; Trg Svetog Križa 7; 10314 Križ		
12	Hrvatska Agencija za poštu i elektroničke komunikacije, Jurišićeva 13, 10002 Zagreb		
13	Hrvatske vode; VGI za slivno područje Save; Ulica grada Vukovara 220; 10000 Zagreb		
14	Plinacro, Savska 88a, 10000 Zagreb		
15	Jadranski Naftovod d.d.; Sektor sigurnosti i zaštite; Miramarska 24; 10000 Zagreb		
16	'Moslavina plin' d.o.o.; Trg Kralja Tomislava 10; 44320 Kutina		
17	Komunalno poduzeće 'Moslavina'; Zagrebačka 1; 44320 Kutina		
18	PU Sisačko Moslavačka; Odjel zaštite od požara; Rimska 19; 44000 Sisak	Željko VASAR	
19	Državna uprava za zaštitu i spašavanje; područni ured Sisak; Ivana Kukuljevića Sakcinskog 26; 44000 Sisak	JOCO MARKOVIĆ	
20	PSP Okoli, Ivana Lučića 2a, 10000 Zagreb	IVAN JELENIK	
	OSTALI SUDIONICI		
21	VJEŠNIK OPĆINE VELIKA LUDINA	JOVIL PETIĆ	
22	VJEŠNIK OPĆINE	JASENICA HANŽEV	
23	PREDSEDNIK MO. M. KLADA	DUBRAVKO PETIĆ	
24	STRANAK	BORIS TERAKORA	
25	STRANAK	JOSIP ŽATEČKI	
26	KOMUNALNI PEDAR OPĆINE	DRAGO ZMIŠTJA	
27			
28			

DUBRAVKO PETIR
MUSTAFINA KLADA 24
44 316 LUDINA

OPĆINA SISACKO – MOSLAVACKA
OPĆINA VELIKA LUDINA
OPĆINSKO VIJEĆE

Ijeno: 05.07.2012		
Kaojska oznaka	Org. led.	
350-01/12-01/09	03	
Urudžbeni broj	Prih.	Vrh.
276/19-03-12-19		

M.Klada, 04.07.2012.

- NAČELNIK OPĆINE V.LUDINA
DRAŽEN PAVLOVIĆ
- VIJEĆNICI U OPĆINSKOM VIJEĆU V.LUDINA

PREDMET: PISANE PRIMJEDBE NA IV. IZMJENE I DOPUNE PROSTORNOG PLANA
UREĐENJA VELIKA LUDINA

Poštovani,

Uvidom u IV. Izmjene i dopune Prostornog plana uređenja Općine Velika Ludina 02.07.2012. godine prilikom javne rasprave ostao sam neugodno iznenađen vidjevši ucrtanu zonu za turističko-ugostiteljsku namjenu na području Mjesnog odbora Mustafina Klada koja je ucrtana na zahtjev predsjednika Općinskog vijeća Općine Velika Ludina što je vidljivo iz dopisa u prilogu (dopis Valsil d.o.o.Kutina).

Premda je dotični upoznat da je čestica 1024 k.o.Ruškovica u mojem vlasništvu što mu je ovih dana i Općinski sud u Kutini potvrdio svojom presudom, gosp.Kovač očigledno ne odustaje od pokušaja uzurpacije mojeg ali i državnog zemljišta kako bi nasilu legalizirao svoja bespravna zdanja.

Nisam suglasan da se moja čestica 1024 u k.o. Ruškovica prenamjeni u zonu s turističko-ugostiteljskom namjenom jer je riječ o poljoprivrednom zemljištu tj.prirodnoj livadi. Također, potpuno je nevjerovatno da gosp.Kovač želi uzurpirati i državno zemljište 1023/17 u k.o.Ruškovica pa osim što je na isotj čestici sagradio svoja bespravna zdanja sada želi silom većine u Općinskom vijeću i tu česticu bez obzira što je riječ o državnom poljoprivrednom zemljištu staviti u u zonu s turističko-ugostiteljskom namjenom.

Protivim se takvim izmjenama i i dopunama Prostornog plana uređenja Općine Velika Ludina i tražim da se zona za turističko-ugostiteljsku namjenu na području Mjesnog odbora Mustafina Klada briše sa česticama kako slijedi: 1024, 1023/17, 1400, 1396, 1395, 1389, 1390, 1388 i 1387 jer su te čestice u naravi prirodne livade koje sukladno pozitivnim propisima Republike Hrvatske i međunarodnim konvencijama koje smo potpisali treba zadržati u prirodnom obliku radi očuvanja biološke i krajobrazne raznolikosti.

S poštovanjem,

Dubravko Petir

Petir Dubravko

Županijska uprava za ceste Sisačko
Moslavačke Županije
Antuna Cuvaja 16
44000 Sisak



Vaš broj i znak: KLASA: 350-02/12-01/06
 URBROJ: 2176-82-31-12-2
 od 11.06.2012.

Naš broj: 1205 – 120907 – 02
ZAGREB 07. 09. 2012.

Predmet: **IV. IZMJENE I DOPUNE PROSTORNOG PLANA UREĐENJA OPĆINE
 VELIKA LUDINA
 NACRT KONAČNOG PRIJEDLOGA PLANA**
 -dostavlja se

Poštovana gospodo!

26.05.2012. uputili smo Vam obavijest o izradi IV. izmjena i dopuna PPUO Velika Ludina sa zamolbom da utvrdite planske smjernice i propisane dokumente za izradu plana, temeljem koje se nam dostavili posebne uvjete za izradu plana dopisom KLASA: 350-02/12-01/06 URBROJ: 2176-82-31-12-2 od 11.06.2012.

Temeljem Vaših uvjeta trasa planiranog ŽCPR Vidrenjak usklađena je sa navedenim posebnim uvjetima. Uvjeti za planiranje, projektiranje i gradnju željezničko cestovnog prijelaza Vidrenjak kojim se izmješta trasa županijske ceste broj 3158 utvrđeni su u stavku 8. članka 29. odredbi za provođenje plana.

U prilogu Vam dostavljamo nacrt konačnog prijedloga IV. Izmjena i dopuna PPUO Velika Ludina sa zamolbom da na isti date suglasnost. Nacrt konačnog prijedloga sadrži slijedeće priloge:

- IV izmjena i dopuna PPUO Velika Ludina – nacrt konačnog prijedloga plana
 - KNJIGA 1 - Odredbe za provođenje
 - KNJIGA 2 - Obavezni prilozi plana
 - Grafički prilozi plana
- PPUO Velika Ludina - važeći plan
 - Odredbe za provođenje
 - Grafički prilozi plana

s poštovanjem

Ivan Mucko dipl.ing.arh.

Komunalno poduzeće 'Moslavina'
Zagrebačka 1
44320 Kutina



Vaš broj i znak: URBROJ: 2013/1012
od 04.06.2012.
Naš broj: 1205 – 120907 – 03
ZAGREB 07. 09. 2012.

Predmet: **IV. IZMJENE I DOPUNE PROSTORNOG PLANA UREĐENJA OPĆINE
VELIKA LUDINA
NACRT KONAČNOG PRIJEDLOGA PLANA**
-dostavlja se

Poštovana gospodo!

26.05.2012. uputili smo Vam obavijest o izradi IV. izmjena i dopuna PPUO Velika Ludina sa zamolbom da utvrdite planske smjernice i propisane dokumente za izradu plana, temeljem koje se nam dostavili posebne uvjete za izradu plana dopisom URBROJ: 2013/2012 od 04.06.2012.

Vaši posebni uvjeti dodani su u članku 41. stavku 6. Odredbi za provođenje plana.

U prilogu Vam dostavljamo nacrt konačnog prijedloga IV. Izmjena i dopuna PPUO Velika Ludina sa zamolbom da na isti date suglasnost. Nacrt konačnog prijedloga sadrži slijedeće priloge:

- IV izmjena i dopuna PPUO Velika Ludina – nacrt konačnog prijedloga plana
 - KNJIGA 1 - Odredbe za provođenje
 - KNJIGA 2 - Obavezni prilozi plana
 - Grafički prilozi plana
- PPUO Velika Ludina - važeći plan
 - Odredbe za provođenje
 - Grafički prilozi plana

s poštovanjem

Ivan Mucko dipl.ing.arh.

Državna uprava za zaštitu i spašavanje
područni ured Sisak
Ivana Kukuljevića Sakcinskog 26
44000 Sisak



Vaš broj i znak: KLASA: 350-02/12-01/04
 URBROJ: 543-13-01-12-2
 od 01.06.2012.
Naš broj: 1205 – 120907 – 04
ZAGREB 07. 09. 2012.

Predmet: **IV. IZMJENE I DOPUNE PROSTORNOG PLANA UREĐENJA OPĆINE
VELIKA LUDINA
NACRT KONAČNOG PRIJEDLOGA PLANA**
-dostavlja se

Poštovana gospodo!

26.05.2012. uputili smo Vam obavijest o izradi IV. izmjena i dopuna PPUO Velika Ludina sa zamolbom da utvrdite planske smjernice i propisane dokumente za izradu plana, temeljem koje se nam dostavili posebne uvjete za izradu plana dopisom KLASA: 350-02/12-01/04; URBROJ: 543-13-01-12-2; od 01.06.2012.

Navedene mjere zaštite od prirodnih i drugih nesreća dodane su u članku 56. stavku 6. Odredbi za provođenje plana.

U prilogu Vam dostavljamo nacrt konačnog prijedloga IV. Izmjena i dopuna PPUO Velika Ludina sa zamolbom da na isti, temeljem članka 94. stavka 1. Zakona o prostornom uređenju i gradnji (N.N. 76/07), članka 35. stavka 1. alineje 7. Zakona o zaštiti i spašavanju (N.N. 174/04 i 79/07) i članka 172. Zakona o općem upravnom postupku (N.N. 53/91 i 103/96), date suglasnost o poštivanju zahtjeva zaštite od prirodnih i drugih nesreća.

Nacrt konačnog prijedloga sadrži slijedeće priloge:

- IV izmjena i dopuna PPUO Velika Ludina – nacrt konačnog prijedloga plana
 - KNJIGA 1 - Odredbe za provođenje
 - KNJIGA 2 - Obavezni prilozi plana
 - Grafički prilozi plana
- PPUO Velika Ludina - važeći plan
 - Odredbe za provođenje
 - Grafički prilozi plana

s poštovanjem

Ivan Mucko dipl.ing.arh.

Ministarstvo poljoprivrede, ribarstva i
ruralnog razvoja
Uprava za poljoprivredno zemljište
Ulica Grada Vukovara 72
10000 Zagreb



Vaš broj i znak: KLASA: 350-02/12-01/380
 URBROJ: 525-07/0377-12-2
 od 26.06.2012.
Naš broj: 1205 – 120907 – 05
ZAGREB 07. 09. 2012.

Predmet: **IV. IZMJENE I DOPUNE PROSTORNOG PLANA UREĐENJA OPĆINE
VELIKA LUDINA
NACRT KONAČNOG PRIJEDLOGA PLANA**
-dostavlja se

Poštovana gospodo!

26.05.2012. uputili smo Vam obavijest o izradi IV. izmjena i dopuna PPUO Velika Ludina sa zamolbom da utvrdite planske smjernice i propisane dokumente za izradu plana, temeljem koje se nam dostavili posebne uvjete za izradu plana dopisom KLASA: 350-02/12-01/380 URBROJ: 525-07/0377-12-2 od 26.06.2012.

U prilogu Vam dostavljamo nacrt konačnog prijedloga IV. Izmjena i dopuna PPUO Velika Ludina sa zamolbom da na isti date suglasnost temeljem članka 21. Zakona o poljoprivrednom zemljištu (NN 152/08).

Nacrt konačnog prijedloga sadrži slijedeće priloge:

- IV izmjena i dopuna PPUO Velika Ludina – nacrt konačnog prijedloga plana
 - KNJIGA 1 - Odredbe za provođenje
 - KNJIGA 2 - Obavezni prilozi plana
 - Grafički prilozi plana
- PPUO Velika Ludina - važeći plan
 - Odredbe za provođenje
 - Grafički prilozi plana

s poštovanjem

Ivan Mucko dipl.ing.arh.

Ministarstvo poljoprivrede, ribarstva i
ruralnog razvoja
Uprava šumarstva, lovstva i drvne industrije
Trg kralja P.Krešimira IV br. 1
10000 Zagreb



Vaš broj i znak:
Naš broj: 1205 – 120907 – 06
ZAGREB 07. 09. 2012.

Predmet: **IV. IZMJENE I DOPUNE PROSTORNOG PLANA UREĐENJA OPĆINE
VELIKA LUDINA
NACRT KONAČNOG PRIJEDLOGA PLANA**
-dostavlja se

Poštovana gospodo!

26.05.2012. uputili smo Vam obavijest o izradi IV. izmjena i dopuna PPUO Velika Ludina sa zamolbom da utvrdite planske smjernice i propisane dokumente za izradu plana.

U prilogu Vam dostavljamo nacrt konačnog prijedloga IV. Izmjena i dopuna PPUO Velika Ludina sa zamolbom da na isti date suglasnost temeljem članka 37. Zakona o šumama (NN 140/05).

Nacrt konačnog prijedloga sadrži slijedeće priloge:

- IV izmjena i dopuna PPUO Velika Ludina – nacrt konačnog prijedloga plana
 - KNJIGA 1 - Odredbe za provođenje
 - KNJIGA 2 - Obavezni prilozi plana
 - Grafički prilozi plana
- PPUO Velika Ludina - važeći plan
 - Odredbe za provođenje
 - Grafički prilozi plana

s poštovanjem

Ivan Mucko dipl.ing.arh.

Ministarstvo kulture
Konzervatorski odjel u Sisku
Ivana Meštrovića 28
44000 Sisak



Vaš broj i znak:
Naš broj: 1205 – 120907 – 07
ZAGREB 07. 09. 2012.

Predmet: **IV. IZMJENE I DOPUNE PROSTORNOG PLANA UREĐENJA OPĆINE
VELIKA LUDINA
NACRT KONAČNOG PRIJEDLOGA PLANA**
-dostavlja se

Poštovana gospodo!

26.05.2012. uputili smo Vam obavijest o izradi IV. izmjena i dopuna PPUO Velika Ludina sa zamolbom da utvrdite planske smjernice i propisane dokumente za izradu plana.

U prilogu Vam dostavljamo nacrt konačnog prijedloga IV. Izmjena i dopuna PPUO Velika Ludina sa zamolbom da na isti date prethodnu suglasnost kojom se potvrđuje da je predmetni dokument prostornog uređenja izrađen sukladno konzervatorskoj podlozi i utvrđenom sustavu mjera zaštite temeljem članka 56. stavka 3 Zakona o zaštiti i očuvanju kulturnih dobara ('Narodne novine' 69/99).

Nacrt konačnog prijedloga sadrži slijedeće priloge:

- IV izmjena i dopuna PPUO Velika Ludina – nacrt konačnog prijedloga plana
 - KNJIGA 1 - Odredbe za provođenje
 - KNJIGA 2 - Obavezni prilozi plana
 - Grafički prilozi plana
- PPUO Velika Ludina - važeći plan
 - Odredbe za provođenje
 - Grafički prilozi plana

s poštovanjem

Ivan Mucko dipl.ing.arh.

HEP d.d.
DP Elektra Križ
Trg Svetog Križa 7
10314 Križ



Vaš broj i znak:
Naš broj: 1205 – 120907 – 10
ZAGREB 07. 09. 2012.

Predmet: **IV. IZMJENE I DOPUNE PROSTORNOG PLANA UREĐENJA OPĆINE
VELIKA LUDINA
NACRT KONAČNOG PRIJEDLOGA PLANA**
-dostavlja se

Poštovana gospodo!

26.05.2012. uputili smo Vam obavijest o izradi IV. izmjena i dopuna PPUO Velika Ludina sa zamolbom da utvrdite planske smjernice i propisane dokumente za izradu plana, temeljem koje se nam dostavili podatke o postojećoj i planiranoj EE mreži u obuhvatu plana.

U prilogu Vam dostavljamo nacrt konačnog prijedloga IV. Izmjena i dopuna PPUO Velika Ludina sa zamolbom da na isti date suglasnost.

Nacrt konačnog prijedloga sadrži slijedeće priloge:

- IV izmjena i dopuna PPUO Velika Ludina – nacrt konačnog prijedloga plana
 - KNJIGA 1 - Odredbe za provođenje
 - KNJIGA 2 - Obavezni prilozi plana
 - Grafički prilozi plana
- PPUO Velika Ludina - važeći plan
 - Odredbe za provođenje
 - Grafički prilozi plana

s poštovanjem

Ivan Mucko dipl.ing.arh.

PSP Okoli
Ivana Lučića 2a
10000 Zagreb



Vaš broj i znak: UR.BR.: 548-2012/UD
od 03.07.2012
Naš broj: 1205 – 120907 – 11
ZAGREB 07. 09. 2012.

Predmet: **IV. IZMJENE I DOPUNE PROSTORNOG PLANA UREĐENJA OPĆINE
VELIKA LUDINA
NACRT KONAČNOG PRIJEDLOGA PLANA**
-dostavlja se

Poštovana gospodo!

26.05.2012. uputili smo Vam obavijest o izradi IV. izmjena i dopuna PPUO Velika Ludina sa zamolbom da utvrdite planske smjernice i propisane dokumente za izradu plana, temeljem koje se nam dostavili posebne uvjete za izradu plana dopisom UR.BR.: 548-2012/UD od 03.07.2012.

U prilogu Vam dostavljamo nacrt konačnog prijedloga IV. Izmjena i dopuna PPUO Velika Ludina sa zamolbom da na isti date suglasnost.

Nacrt konačnog prijedloga sadrži slijedeće priloge:

- IV izmjena i dopuna PPUO Velika Ludina – nacrt konačnog prijedloga plana
 - KNJIGA 1 - Odredbe za provođenje
 - KNJIGA 2 - Obavezni prilozi plana
 - Grafički prilozi plana
- PPUO Velika Ludina - važeći plan
 - Odredbe za provođenje
 - Grafički prilozi plana

s poštovanjem

Ivan Mucko dipl.ing.arh.

INA SD istraživanje i proizvodnja nafte i plina
Sektor istraživanja i proizvodnje nafte i plina za JIE
Služba za odnose s državnom i lokalnom upravom za IPNP
Avenija Većeslava Holjevcica 10
10 000 ZAGREB



Vaš broj i znak: 50000221-3427/12-258/BK
od 09.07.2012.
Naš broj: 1205 – 120907 – 13
ZAGREB 07. 09. 2012.

Predmet: **IV. IZMJENE I DOPUNE PROSTORNOG PLANA UREĐENJA OPĆINE
VELIKA LUDINA
NACRT KONAČNOG PRIJEDLOGA PLANA**
-dostavlja se

Poštovana gospodo!

26.05.2012. uputili smo Vam obavijest o izradi IV. izmjena i dopuna PPUO Velika Ludina sa zamolbom da utvrdite planske smjernice i propisane dokumente za izradu plana, temeljem koje se nam dostavili podatke o Vašim objektima i infrastrukturi dopisom ZNAK: 50000221-3427/12-258/BK od 09.07.2012..

U prilogu Vam dostavljamo nacrt konačnog prijedloga IV. Izmjena i dopuna PPUO Velika Ludina sa zamolbom da na isti date suglasnost.

Nacrt konačnog prijedloga sadrži slijedeće priloge:

- IV izmjena i dopuna PPUO Velika Ludina – nacrt konačnog prijedloga plana
 - KNJIGA 1 - Odredbe za provođenje
 - KNJIGA 2 - Obavezni prilozi plana
 - Grafički prilozi plana
- PPUO Velika Ludina - važeći plan
 - Odredbe za provođenje
 - Grafički prilozi plana

s poštovanjem

Ivan Mucko dipl.ing.arh.



POTVRDA O PRIMITKU
PREPORUČENE POŠILJKE

OIB 87311810356

POŠILJATELJ: Arhitektonski Atelier deset			
Hebrangova 18, 10 000 ZAGREB			
PRIMATELJ: Hrvatska agencija za poštu i			
elektroničke komunikacije, Junišćeva 13			
10 000	ZAGREB		
<small>(broj i naziv odredišnog poštanskog ureda)</small>			
Prijamni broj:	10106 Zagreb		
Masa:	31g	<input type="radio"/>	
Poštarina:	*9,50	08.09.12 10:31:50	6 07 0673 (potpis radnika)
DOPUNSKE USLUGE: <small>(zaokružiti odabranu uslugu)</small>			
Preporučeno PLUS	S povratnicom	Zrakoplovom PLUS	Uručiti osobno primatelju
OTKUPNINA: <input type="text"/>			

P-2

Ozn. za narudžbu: 2



POTVRDA O PRIMITKU
PREPORUČENE POŠILJKE

OIB 87311810356

POŠILJATELJ: Arhitektonski Atelier deset			
Hebrangova 18, 10 000 ZAGREB			
PRIMATELJ: Županijska uprava za ceste Sisačko			
Moslavačke županije, Antuna Cuvaja 16			
44000	SISAK		
<small>(broj i naziv odredišnog poštanskog ureda)</small>			
Prijamni broj:	10106 Zagreb		
Masa:	31g	<input type="radio"/>	
Poštarina:	*9,50	08.09.12 10:32:04	6 07 0673 (potpis radnika)
DOPUNSKE USLUGE: <small>(zaokružiti odabranu uslugu)</small>			
Preporučeno PLUS	S povratnicom	Zrakoplovom PLUS	Uručiti osobno primatelju
OTKUPNINA: <input type="text"/>			

P-2

Ozn. za narudžbu: 2



POTVRDA O PRIMITKU
PREPORUČENE POŠILJKE

OIB 87311810356

POŠILJATELJ: Arhitektonski Atelier deset			
Hebrangova 18, 10 000 ZAGREB			
PRIMATELJ: Komunalno poduzeće "Moslavina";			
Zagrebačka 1;			
44320	KUTINA		
<small>(broj i naziv odredišnog poštanskog ureda)</small>			
Prijamni broj:	10106 Zagreb		
Masa:		<input type="radio"/>	
Poštarina:	*9,50	08.09.12 10:32:18	5 07 0673 (potpis radnika)
DOPUNSKE USLUGE: <small>(zaokružiti odabranu uslugu)</small>			
Preporučeno PLUS	S povratnicom	Zrakoplovom PLUS	Uručiti osobno primatelju
OTKUPNINA: <input type="text"/>			

P-2

Ozn. za narudžbu: 2



POTVRDA O PRIMITKU
PREPORUČENE POŠILJKE

OIB 87311810356

POŠILJATELJ: Arhitektonski Atelier deset			
Hebrangova 18, 10 000 ZAGREB			
PRIMATELJ: DUZS; područni ured Sisak			
Ivana Kukuljevića Sakcinskog 26			
44 000	SISAK		
<small>(broj i naziv odredišnog poštanskog ureda)</small>			
Prijamni broj:	10106 Zagreb		
Masa:		<input type="radio"/>	
Poštarina:	*9,50	08.09.12 10:32:30	5 07 0673 (potpis radnika)
DOPUNSKE USLUGE: <small>(zaokružiti odabranu uslugu)</small>			
Preporučeno PLUS	S povratnicom	Zrakoplovom PLUS	Uručiti osobno primatelju
OTKUPNINA: <input type="text"/>			

P-2

Ozn. za narudžbu: 2



OIB 87311810356

POTVRDA O PRIMITKU
PREPORUČENE POŠILJKE

POŠILJATELJ: Arhitektonski Atelier deset			
Hebrangova 18, 10 000 ZAGREB			
PRIMATELJ: Ministarstvo poljoprivrede, ribarstva i ruralnog razvoja			
uprava za poljoprivredno zemljište Ulica grada Vukovara 78			
10 000	ZAGREB		
<small>(broj i naziv odredišnog poštanskog ureda)</small>			
10106 Zagreb			
Prijamni broj: FR RB 24458392 3 HR			
Masa: <input type="radio"/>			
Poštarina: *9.50 5.07			
08.09.12 10:32:42 (potpis radnika) 0673			
DOPUNSKE USLUGE: (zaokružiti odabranu uslugu)			
Preporučeno PLUS	S povratnicom	Zrakoplovom PLUS	Uručiti osobno primatelju
OTKUPNINA: <input type="text"/>			

P-2

Ozn. za narudžbu: 2



OIB 87311810356

POTVRDA O PRIMITKU
PREPORUČENE POŠILJKE

POŠILJATELJ: Arhitektonski Atelier deset			
Hebrangova 18, 10 000 ZAGREB			
PRIMATELJ: Ministarstvo poljoprivrede, ribarstva i ruralnog razvoja			
uprava šumarstva Trg kralja P. Krešimira IV br. 1,			
10000	Zagreb		
<small>(broj i naziv odredišnog poštanskog ureda)</small>			
10106 Zagreb			
Prijamni broj: FR RB 24458392 2 HR			
Masa: <input type="radio"/>			
Poštarina: *9.50 5.07			
08.09.12 10:32:55 (potpis radnika) 0673			
DOPUNSKE USLUGE: (zaokružiti odabranu uslugu)			
Preporučeno PLUS	S povratnicom	Zrakoplovom PLUS	Uručiti osobno primatelju
OTKUPNINA: <input type="text"/>			

P-2

Ozn. za narudžbu: 2



OIB 87311810356

POTVRDA O PRIMITKU
PREPORUČENE POŠILJKE

POŠILJATELJ: Arhitektonski Atelier deset			
Hebrangova 18, 10 000 ZAGREB			
PRIMATELJ: Ministarstvo kulture, Konzervatorski			
odjel u Sisku, Ivana Meštrovića 28 ; 44000 Sisak			
<input type="text"/>	<input type="text"/>		
<small>(broj i naziv odredišnog poštanskog ureda)</small>			
10106 Zagreb			
Prijamni broj: FR RB 24458392 3 HR			
Masa: <input type="radio"/>			
Poštarina: *9.50 5.07			
08.09.12 10:33:08 (potpis radnika) 0673			
DOPUNSKE USLUGE: (zaokružiti odabranu uslugu)			
Preporučeno PLUS	S povratnicom	Zrakoplovom PLUS	Uručiti osobno primatelju
OTKUPNINA: <input type="text"/>			

P-2

Ozn. za narudžbu: 2



OIB 87311810356

POTVRDA O PRIMITKU
PREPORUČENE POŠILJKE

POŠILJATELJ: Arhitektonski Atelier deset			
Hebrangova 18, 10 000 ZAGREB			
PRIMATELJ: Hrvatske Autoceste, Sektor za			
projektiranje i razvoj; Širolina 4;			
10000	ZAGREB		
<small>(broj i naziv odredišnog poštanskog ureda)</small>			
10106 Zagreb			
Prijamni broj: FR RB 24458392 3 HR			
Masa: <input type="radio"/>			
Poštarina: *9.50 5.07			
08.09.12 10:33:20 (potpis radnika) 0673			
DOPUNSKE USLUGE: (zaokružiti odabranu uslugu)			
Preporučeno PLUS	S povratnicom	Zrakoplovom PLUS	Uručiti osobno primatelju
OTKUPNINA: <input type="text"/>			

P-2

Ozn. za narudžbu: 2



OIB 87311810356

POTVRDA O PRIMITKU
PREPORUČENE POŠILJKE

POŠILJATELJ: Arhitektonski Atelier deset			
Hebrangova 18, 10 000 ZAGREB			
PRIMATELJ: Hrvatske vode, VGI za slivno područje Save, Ulica grada Vukovara 220			
10 000	ZAGREB		
<small>(broj i naziv odredišnog poštanskog ureda)</small>			
Prijamni broj:	10106 Zagreb		
Masa:	○		
Poštarina:	*9.50	5.07	
	08.09.12 10:33:32	(potpis radnika)	0673
DOPUNSKE USLUGE: (zaokružiti odabranu uslugu)			
Preporučeno PLUS	S povratnicom	Zrakoplovom PLUS	Uručiti osobno primatelju
OTKUPNINA: <input type="text"/>			

P-2

Ozn. za narudžbu: 2



OIB 87311810356

POTVRDA O PRIMITKU
PREPORUČENE POŠILJKE

POŠILJATELJ: Arhitektonski Atelier deset			
Hebrangova 18, 10 000 ZAGREB			
PRIMATELJ: HEP d.d., DP Elektra Križ,			
Trg Svetog Križa 7;			
10314	KRIŽ		
<small>(broj i naziv odredišnog poštanskog ureda)</small>			
Prijamni broj:	10106 Zagreb		
Masa:	○		
Poštarina:	*9.50	5.07	
	08.09.12 10:33:45	(potpis radnika)	0673
DOPUNSKE USLUGE: (zaokružiti odabranu uslugu)			
Preporučeno PLUS	S povratnicom	Zrakoplovom PLUS	Uručiti osobno primatelju
OTKUPNINA: <input type="text"/>			

P-2

Ozn. za narudžbu: 2



OIB 87311810356

POTVRDA O PRIMITKU
PREPORUČENE POŠILJKE

POŠILJATELJ: Arhitektonski Atelier deset			
Hebrangova 18, 10 000 ZAGREB			
PRIMATELJ: PSP Okoli			
Ivana Lučića 2a			
10000	ZAGREB		
<small>(broj i naziv odredišnog poštanskog ureda)</small>			
Prijamni broj:	10106 Zagreb		
Masa:	○		
Poštarina:	*9.50	5.07	
	08.09.12 10:33:57	(potpis radnika)	0673
DOPUNSKE USLUGE: (zaokružiti odabranu uslugu)			
Preporučeno PLUS	S povratnicom	Zrakoplovom PLUS	Uručiti osobno primatelju
OTKUPNINA: <input type="text"/>			

P-2

Ozn. za narudžbu: 2



OIB 87311810356

POTVRDA O PRIMITKU
PREPORUČENE POŠILJKE

POŠILJATELJ: Arhitektonski Atelier deset			
Hebrangova 18, 10 000 ZAGREB			
PRIMATELJ: Hrvatske željeznice; Odjel razvoja;			
Mihanovićeva 12;			
10000	ZAGREB		
<small>(broj i naziv odredišnog poštanskog ureda)</small>			
Prijamni broj:	10106 Zagreb		
Masa:	○		
Poštarina:	*9.50	5.07	
	08.09.12 10:34:09	(potpis radnika)	0673
DOPUNSKE USLUGE: (zaokružiti odabranu uslugu)			
Preporučeno PLUS	S povratnicom	Zrakoplovom PLUS	Uručiti osobno primatelju
OTKUPNINA: <input type="text"/>			

P-2

Ozn. za narudžbu: 2



POTVRDA O PRIMITKU
PREPORUČENE POŠILJKE

OIB 87311810356

POŠILJATELJ: Arhitektonski Atelier deset			
Hebrangova 18, 10 000 ZAGREB			
PRIMATELJ: Jadranski Naftovod d.d.			
Sektor sigurnosti i zaštite Miramarska 24			
10000	ZAGREB		
<small>(broj i naziv odredišnog poštanskog ureda)</small>			
Prijamni broj: 10106 Zagreb			
Masa: <input type="radio"/>			
Poštarina: 9,50 5,07			
08.09.12 10:34:35 (potpis radnika) 0673			
DOPUNSKE USLUGE: (zaokružiti odabranu uslugu)			
Preporučeno PLUS	S povratnicom	Zrakoplovom PLUS	Uručiti osobno primatelju
OTKUPNINA: <input type="text"/>			

P-2

Ozn. za narudžbu: 2



POTVRDA O PRIMITKU
PREPORUČENE POŠILJKE

OIB 87311810356

POŠILJATELJ: Arhitektonski Atelier deset			
Hebrangova 18, 10 000 ZAGREB			
PRIMATELJ: INA SD istraživanje i proizvodnja nafte i			
plina; Avenija Većeslava Holjevca 10			
10 000	ZAGREB		
<small>(broj i naziv odredišnog poštanskog ureda)</small>			
Prijamni broj: 10106 Zagreb			
Masa: <input type="radio"/>			
Poštarina: 9,50 5,07			
08.09.12 10:34:22 (potpis radnika) 0673			
DOPUNSKE USLUGE: (zaokružiti odabranu uslugu)			
Preporučeno PLUS	S povratnicom	Zrakoplovom PLUS	Uručiti osobno primatelju
OTKUPNINA: <input type="text"/>			

P-2

Ozn. za narudžbu: 2



**REPUBLIKA HRVATSKA
DRŽAVNA UPRAVA ZA ZAŠTITU I SPAŠAVANJE
PODRUČNI URED ZA ZAŠTITU I SPAŠAVANJE
SISAK**

KLASA: 350-02/12-02/05

URBROJ: 543-13-01-12-2

Sisak, 11. rujan 2012.

**ARHITEKTONSKI ATELIER DESET d.o.o.
Hebrangova 18**

10000 ZAGREB

**PREDMET: Nacrt konačnog prijedloga IV izmjena i dopuna
Prostornog plana uređenja općine Velika Ludina
- suglasnost, daje se.**

Veza: vaš dopis broj 1205-120907-04, od 07. rujna 2012. godine.


Temeljem članka 94. stavak 1. Zakona o prostornom uređenju i gradnji (N.N. broj: 76/07, 38/09 i 55/11), članka 35. stavak 7. Zakona o zaštiti i spašavanju (N.N. broj: 174/04, 79/07, 38/09 i 127/10), a na traženje ARHITEKTONSKI ATELIER DESET d.o.o. Hebrangova 18, Zagreb, Područni ured za zaštitu i spašavanje Sisak, daje:

SUGLASNOST

o poštivanju zahtjeva zaštite od prirodnih i drugih nesreća u Nacrtu konačnog prijedloga IV. Izmjena i dopuna Prostornog plana uređenja Općine Velika Ludina, izrađenog od strane tvrtke ARHITEKTONSKI ATELIER DESET d.o.o. Hebrangova 18, Zagreb.

Suglasnost se izdaje radi usvajanja IV. Izmjena i dopuna Prostornog plana uređenja Općine Velika Ludina.

S poštovanjem,



Dostaviti:

1. Naslovu
2. DUZS, Sektor za civilnu zaštitu, na znanje
3. Pismohrani, ovdje.



KLASA: 350-05/12-01/192
URBROJ: 376-10/SP-12-5 (JŠ)
Zagreb, 11. rujan 2012. god.

ARHITEKTONSKI ATELIER DESET d.o.o.
Hebrangova 18
10000 Zagreb

PREDMET: OPĆINA VELIKA LUDINA
IV IZMJENE I DOPUNE PPU OPĆINE VELIKA LUDINA
-mišljenje o usklađenosti konačnog prijedloga plana s utvrđenim
zahtjevima iz članka 79. ZOPUG

Veza: Vaš dopis BROJ: 1205-120907-01, od 07. rujna 2012.

Vašim dopisom od ove Agencije zatražili ste da vam na osnovu čl. 94. Zakona o prostornom uređenju i gradnji i čl. 25. st. (3) Zakona o elektroničkim komunikacijama (NN br. 73/2008 i 90/2011) izda mišljenje na konačni prijedlog IV IZMJENE I DOPUNE PPU OPĆINE VELIKA LUDINA.

Uvidom u dostavljeni konačni prijedlog IV IZMJENE I DOPUNE PPU OPĆINE VELIKA LUDINA **potvrđujemo** da je isti **usklađen s našim zahtjevima**.

S poštovanjem,

HRVATSKA AGENCIJA ZA POŠTU
I ELEKTRONIČKE KOMUNIKACIJE
Roberta Frangeša Mihanovića 9
6 Z A G R E B

RAVNATELJ

uz.
dr. sc. Dražen Lučić

Dostaviti: Naslovu preporučeno



tel: +385 (0)1 4533778
fax: +385 (0)1 3783396
e-mail: goran.ilkoski@hznet.hr
naš broj i znak: 4012/12, 1.3.1. GI
vaš broj i znak: 1205-120907-12
datum: 19. rujna 2012.

ARHITEKTONSKI ATELIER DESET

n/p g. Ivan Mucko
Hebrangova 18
10000 Zagreb

Predmet: IV. Izmjene i dopune Prostornog plana uređenja Općine Velika Ludina - dostava očitovanja na nacrt konačnog prijedloga plana

Na temelju dostavljenog nacrt konačnog prijedloga plana IV. Izmjena i dopuna Prostornog plana uređenja Općine Velika Ludina izvješćujemo Vas slijedeće:

Rješenje iz predmetih IV. Izmjene i dopune Prostornog plana uređenja Općine Velika Ludina za nadvožnjak Lipovica nije došlo od strane HŽ Infrastrukture ili projektanta (ŽPD) i ne može se prihvatiti iz razloga što je HŽ Infrastruktura još u prosincu prošle godine prihvatila rješenje projektanta (ŽPD) po kojem je nadvožnjak Lipovica smješten u općinu Popovača. Izmještanje objekta se ne može prihvatiti i stoga što ono dodatno produljuje rokove projekta, pogotovo zato jer se uskoro očekuje prihvaćanje izmjena prostornog plana općine Popovača.

U tekstualnom dijelu se ne spominje željezničko cestovni prijelaz (ŽCP) naziva Šoštar, koji je predviđen za ukidanje s svođenjem na susjedni ŽCP Lipovica koji je predviđen kao nadvožnjak položajno smješten u općinu Popovača. Obzirom da je u grafičkom prikazu ŽCP Šoštar označen potrebno je nadopuniti tekstualni dio u točki 3.1. Prometna mreža, Obrazloženje Plana, te korigirati grafički dio na način da se spojna cesta između ŽCP Šoštar produži do susjednog ŽCP Lipovica položajno smještenog u općinu Popovača, odnosno do granice obuhvata PPUO Velika Ludina. Nadvožnjak Vidrenjak je u skladu s rješenjem projektanta (ŽPD) i na njega nemamo primjedbi.

S poštovanjem,

Direktor:



Tomislav Hozjan, dipl.ing.

OPĆINA SISACKO - MOSLAVAČKA
 OPĆINA VELIKA LUDINA
 OPĆINSKO VIJEĆE

Primljeno: 28.09.2012

Klasifikacijska oznaka: 350-01/12-e109 03

Uredbeni broj: 2176/19-03-12-26

Pril. Vrij.

HEP - Operator distribucijskog sustava d.o.o.

ELEKTRA KRIŽ

10314 KRIŽ, Trg sv. Križa 7

TELEFON • 01/ 2887 - 555 •
 TELEFAKS • 01/ 2887 - 649 •
 POŠTA • 10314 Križ, P.P. 15 • SERVIS
 ŽIRO RAČUN • 2360000 – 1500033437 – naplata el. en.
 2360000 – 1500033429 – naplata EE. suglasnosti
 2360000 – 1400164973 – naplata ostalo

Republika Hrvatska
 Sisačko-moslavačka županija
 Općina Velika Ludina
 Obrtnička 4
 44316 Velika Ludina

NAŠ BROJ I ZNAK 4/07-UB10527- 6219 -117-ŠM/2012

VAŠ BROJ I ZNAK

PREDMET IV. Izmjene i dopune PPUO Velika Ludina DATUM 24.09.2012.

Prema Vašoj obavijesti 1205-120907-10 od 07.09.2012.g. i dostavljenom Nacrtu konačnog prijedloga IV. Izmjena i dopuna prostornog plana uređenja Općine Velika ludina dostavljamo Vam našu

SUGLASNOST

na Nacrt konačnog prijedloga IV Izmjena i dopuna prostornog plana uređenja Općine Ludina uz uvjet da se ucrtaju korekcije dalekovoda dane u prilogu. Korekcije dane u prilogu su novo sagrađeni objekti, a planirani koridor 20kV dalekovoda prema Okolima je tražen prema našem zahtjevu 4/07-UB6248- -053-ŠM/2012 od 21.06.2012.g.

S poštovanjem!

DIREKTOR:

mr.sc. Dubravko Balaško

Balaško
 HEP - Operator distribucijskog sustava d.o.o. ZAGREB
 DISTRIBUCIJSKO PODRUČJE

114

Prilog: 1. Koridori dalekovoda na podlogama

Dostaviti :
 1.Podnosiocu zahtjeva
 2.Arhiva
 3.Služba za razvoj i investicije

0

ČLAN HEP GRUPE

• UPRAVA DRUŠTVA • DIREKTORICA • LJILJANA ČULE •

• TRGOVAČKI SUD U ZAGREBU MBS 080434230 • MB 1643991 • OIB 46830600751 • UPLAĆEN TEMELJNI KAPITAL 20.000,00 HRK •

• www.hep.hr •



INDUSTRIJA NAFTE, d.d.

SD ISTRAŽIVANJE I PROIZVODNJA NAFTE I PLINA
SEKTOR ISTRAŽIVANJA I PROIZVODNJE NIP ZA JIE

Avenija V. Holjevca 10
Zagreb

Tel: 385 1 645 0558
Fax: 385 1 645 2522

Naš znak - Re: 50000221-4619/12-355/BK

Datum - Date: 27.09.2012.

Arhitektonski atelier deset d.o.o.
za arhitekturu i urbanizam


Kneza Mislava 15.
10 000 Zagreb

PREDMET: Mišljenje na Nacrt konačnog prijedloga Plana IV. Izmjene i dopune Prostornog plana uređenja Općine Velika Ludina.

Vezano na Vaš dopis, Ur.broj: 1205-120907-13 od 07. rujna 2012. godine, za mišljenje (suglasnost), te pristigle materijale **IV. Izmjene i dopune Prostornog plana uređenja Općine Velika Ludina**, obavještavam Vas da nemamo primjedbi na dostavljene materijale Nacrta konačnog prijedloga Plana IV. Izmjene i dopune Prostornog plana uređenja Općine Velika Ludina iz svog djelokruga rada, istraživanja i proizvodnje nafte i plina.

Sretno!

Direktor Sektora istraživanja i proizvodnje
nafte i plina za Jugoistočnu Europu



Avenija V. Holjevca 10, Zagreb

Laslo Farkaš-Višontai, dipl. ing.

Co:

1. Direktor Okruga Posavina, dr.sc. Dubravko Novosel, dipl.ing
2. Služba za odnose s državnom i lokalnom upravom IPNP, ovdje

INA, d.d.
Avenija Većeslava Holjevca 10
10 002 Zagreb p.p. 555
Hrvatska - Croatia
Telefon - Telephone +385(1)6450000
Faks - Fax + 385(1)6452100

Banka - Bank
Privredna banka Zagreb d.d.
Raiffeisenbank Austria d.d. Zagreb
Zagrebačka banka d.d.
Societe Generale-Splitska banka d.d.
OTP banka Hrvatska d.d. Zadar
Hrvatska poštanska banka d.d. Zagreb
Volksbank d.d. Zagreb

Adresa - Address
Račkoga 6, 10000 Zagreb
Petrinjska 59, 10000 Zagreb
Paromlinska 2, 10000 Zagreb
R. Boškovića 16, 21000 Split
Domovinskog rata 3, 23000 Zadar
Juršićeva 4, Zagreb
Varšavska 9, Zagreb

Žiro rač. - Giro acc
2340009-1100022902
2484008-1100619483
2360000-1101303595
2360003-1100204546
2407000-1100152149
2390001-1100337076
2503007-1400062183

Trgovački sud u Zagrebu
Commercial Court in Zagreb
MBS: 080000604
Uplaćen temeljni kapital - Paid capital stock
9.000.000.000,00 kn - HRK
Broj izdanih dionica / Nominalna vrijednost
No. of issued shares / Nominal value
10.000.000 / 900,00 kn - HRK
Matični broj - Reg. No. 3586243
OIB - 27759560625